２０２１年 度

大 気 汚 染 常 時 監 視 測 定 局 測 定 結 果

（２０２１年 ４ 月 ～ ２０２２年 ３ 月）

大　　阪　　府

ま　え　が　き

大気汚染防止法第24条第1項の規定により、2021年４月から 2022年３月までの大気汚染状況の測定結果を公表します。

集計は、おおむね環境省の指定様式により行いました。また、気象要素（風向・風速、温度、湿度、雨量及び日射量）並びに交通量についても集計しました。

なお、大阪市、堺市、豊中市、吹田市、高槻市、枚方市、八尾市、東大阪市、守口市、茨木市、寝屋川市、柏原市、門真市、高石市、藤井寺市、交野市の所管する測定局については、各市長から測定結果の提供を受けました。

2022年８月

大阪府環境農林水産部環境管理室長

目　　次

大気汚染常時監視測定局設置状況図・・・・・・・・・・・ 1

大気汚染常時監視測定局設置状況及び局数一覧・・・・・ 2

大気汚染物質測定結果の用語等・・・・・・・・・・・・・ 6

１．大気汚染物質年間測定結果・・・・・・・・・・・・・・・・・ 9

(1) 二酸化窒素・・・・・・・・・・・・・・・・・・・・・・ 11

(2) 一酸化窒素及び窒素酸化物・・・・・・・・・・・・・・ 14

(3) 浮遊粒子状物質・・・・・・・・・・・・・・・・・・・・ 17

(4) 微小粒子状物質・・・・・・・・・・・・・・・・・・・・ 20

(5) 光化学オキシダント・・・・・・・・・・・・・・・・・・ 23

(6) メタン及び全炭化水素・・・・・・・・・・・・・・・・・ 26

(7) 非メタン炭化水素・・・・・・・・・・・・・・・・・・・ 28

(8) 二酸化硫黄・・・・・・・・・・・・・・・・・・・・・・ 30

(9) 一酸化炭素・・・・・・・・・・・・・・・・・・・・・・ 32

２．大気汚染物質月間測定結果 ・・・・・・・・・・・・・・・ 35

(1) 二　酸　化　窒　素・・・・・・・・・・・・・・・・・ 37

(2) 一　酸　化　窒　素・・・・・・・・・・・・・・・・・ 62

(3) 窒　素　酸　化　物・・・・・・・・・・・・・・・・・ 75

(4) 浮遊粒子状物質・・・・・・・・・・・・・・・・ 92
(5) 微小粒子状物質・・・・・・・・・・・・・・・・ 112
(6) 光化学オキシダント・・・・・・・・・・・・・・・・ 120
(7) メタン・・・・・・・・・・・・・・・・ 137
(8) 全炭化水素・・・・・・・・・・・・・・・・ 142
(9) 非メタン炭化水素・・・・・・・・・・・・・・・・ 147
(10) 二酸化硫黄・・・・・・・・・・・・・・・・ 153
(11) 一酸化炭素・・・・・・・・・・・・・・・・ 162

3．気象要素等測定結果・・・・・・・・・・・・・・・・・・・ 165
(1) 年間風向別頻度図（月別）・・・・・・・・・・・・・ 167
(2) 温度・・・・・・・・・・・・・・・・ 236
(3) 湿度・・・・・・・・・・・・・・・・ 237
(4) 雨量・・・・・・・・・・・・・・・・ 238
(5) 日射量・・・・・・・・・・・・・・・・ 239
(6) 交通量・・・・・・・・・・・・・・・・ 246
4．大気汚染物質濃度の年間測定結果の推移・・・・・・・・ 247
(1) 二酸化窒素濃度の推移（年平均値）・・・・・・・・・ 249
(2) 二酸化窒素濃度の推移（日平均値の年間98%値）・・ 253
(3) 一酸化窒素濃度の推移（年平均値）・・・・・・・・・ 257
(4) 窒素酸化物濃度の推移（年平均値）・・・・・・・・・ 261
(5) 浮遊粒子状物質濃度の推移（年平均値）・・・・・・・ 265
(6) 浮遊粒子状物質濃度の推移
（日平均値の2%除外値）・・・・・・・・・・・・・・・・ 269
(7) 微小粒子状物質濃度の推移（年平均値）・・・・・・・ 273
(8) 微小粒子状物質濃度の推移
（日平均値の年間98%値）・・・・・・・・・・・・・・・ 275
(9) 光化学オキシダントの推移
（昼間の１時間値が0.12ppm以上の日数）・・・・・・・ 277
(10) 光化学オキシダント濃度の推移
（昼間の１時間値の年平均値）・・・・・・・・・・・・ 280
(11) メタン濃度の推移（年平均値）・・・・・・・・・・・ 283
(12) 全炭化水素濃度の推移（年平均値）・・・・・・・・・ 284
(13) 全炭化水素濃度の推移
（６～９時における年平均値）・・・・・・・・・・・ 285
(14) 非メタン炭化水素濃度の推移（年平均値）・・・・・ 286
(15) 非メタン炭化水素濃度の推移
（６～９時における年平均値）・・・・・・・・・・・・ 287
(16) 二酸化硫黄濃度の推移（年平均値）・・・・・・・・・ 288
(17) 一酸化炭素濃度の推移（年平均値）・・・・・・・・・ 290

大気汚染常時監視測定局設置状況図

大阪府地図

凡　例

一般環境大気測定局

■　大阪府所管

●　政令市所管

◆　一般市所管

自動車排出ガス測定局

□　大阪府所管

○　政令市所管

2021 年度 測定局設置状況
（2022 年３月 31 日時点）

大気汚染常時監視測定局設置状況及び局数一覧（2021年度）

所管		番号	測定局名	所在地	用途地域	設置年度	一酸化窒素・二酸化窒素	浮遊粒子状物質	微小粒子状物質	光化学オキシダント	メタン・非メタン炭化水素	二酸化硫黄	一酸化炭素	風向・風速	温度	湿度	雨量	日射量	交通量	種別	吸引口高さ（ｍ）	風向風速計高さ（ｍ）	対象道路
大阪府	大阪府	1	国設大阪	大阪市中央区大手前４－１－67	商	昭43	●	●	●	●	●	●	●	●	●	●	●	●		一般	25	40	
		2	国設四條畷	四條畷市江瀬美町１２－１１	商	平8	●	●	●		●	●	●	●	●	●			●	自排	4	11	国道１７０号
		3	西部コミュニティセンター	守口市文園町８－８	商	昭42	●	●	●	●					●					一般	8		
		4	茨木市役所	茨木市駅前３－８－１３	商	昭44	●	●	●	●		●		●	●			●		一般	10	44	
		5	高石中学校	高石市東羽衣６－６－４５	住	昭44	●	●	●	●		●		●						一般	16	18	
		6	池田市立南畑会館	池田市畑１－７－４	住	昭57	●	●	●	●	●			●	●	●		●		一般	10	15	
		7	大東市役所	大東市谷川１－１－１	住	昭48	●	●	●	●				●	●			●		一般	17	27	
		8	府立修徳学院	柏原市大字高井田８０９－１	未	昭49	●	●	●	●				●						一般	4	15	
		9	貝塚市消防署	貝塚市鳥羽１２２－１	住	昭50	●	●	●	●	●			●						一般	16	23	
		10	島本町役場	島本町桜井２－１－１	住	昭50	●	●	●	●				●						一般	13	21	
		11	富田林市役所	富田林市常盤町１－１	商	昭60	●	●	●	●	●	●		●	●	●		●		一般	30	35	
		12	南海団地	阪南市舞４－６－１４	住	昭61	●	●	●	●				●						一般	5	11	
		13	泉南市役所	泉南市樽井１－１－１	住	昭63	●	●	●	●				●						一般	10	16	
		14	緑ケ丘小学校	和泉市緑ケ丘３－４－１	住	平3	●	●	●	●				●	●			●		一般	5	18	
		15	三日市公民館	河内長野市三日市町２８８－１	住	平4	●	●	●	●				●						一般	5	13	
		16	藤井寺市役所	藤井寺市岡１－１－１	住	平7	●	●	●	●				●	●					一般	9	45	
		17	岸和田中央公園	岸和田市西之内町２７９－２	住	平9	●	●	●	●	●	●		●	●	●				一般	5	10	
		18	佐野中学校	泉佐野市羽倉崎４－３－１２	住	平11	●	●	●	●										一般	5		
		19	泉大津市役所	泉大津市東雲町９－１２	準工	昭55	●	●	●	●				●						一般	25	26	
		20	豊能町役場	豊能町余野４１４－１	未	平21	●	●	●	●				●	●					一般	12	17	
		21	淀川工科高校	守口市京阪本通２－６２	商	昭45	●	●	●		●									自排	3		国道１号
		22	松原北小学校	松原市阿保１－１６－３	商	昭46	●	●	●		●									自排	3		国道３０９号
		23	摂津市役所	摂津市三島１－２－１	準工	昭48	●	●			●								●	自排	3		大阪府道2号大阪中央環状線
		24	末広公園	泉佐野市新安松１－１－２４	準工	平1	●	●	●					●	●	●		●		自排	3	15	国道２６号
		25	天の川下水ポンプ場	岸和田市春木大国町８－２０	住	平2	●	●												自排	4		大阪府道大阪臨海線
		26	外環河内長野	河内長野市西之山町２－２１	準工	平3	●	●	●											自排	3		国道１７０号
		27	カモドールＭＢＳ	高石市西取石６－１１－１	住	平4	●	●	●		●									自排	2		国道２６号
	大阪府の小計		一般局　19局			項目別測定局数	19	19	19	19	5	5	1	17	10	4	1	6	0				
			自排局　8局			項目別測定局数	8	8	6	0	5	1	1	2	2	2	0	1	2				

大気汚染常時監視測定局設置状況及び局数一覧（2021年度）

所管		番号	測定局名	所在地	用途地域	設置年度	一酸化窒素・二酸化窒素	浮遊粒子状物質	微小粒子状物質	光化学オキシダント	メタン・非メタン炭化水素	二酸化硫黄	一酸化炭素	風向・風速	温度	湿度	雨量	日射量	交通量	種別	吸引口高さ（m）	風向風速計高さ（m）	対象道路
政令市	大阪市	28	菅北小学校	大阪市北区菅栄町9－5	商	昭45	●	●	●											一般	20		
		29	此花区役所	大阪市此花区春日出北1－8－4	住	昭42	●	●	●	●	●	●		●						一般	15	17	
		30	平尾小学校	大阪市大正区平尾2－21－28	住	昭40	●	●	●	●		●		●	●	●		●		一般	15	18	
		31	野中小学校	大阪市淀川区野中北1－11－26	準工	昭40	●	●	●	●	●	●		●						一般	16	20	
		32	桃谷中学校	大阪市生野区勝山北3－13－44	住	昭42	●	●		●		●		●						一般	18	21	
		33	大宮中学校	大阪市旭区中宮4－7－11	住	昭42	●	●		●		●		●						一般	15	17	
		34	聖賢小学校	大阪市城東区新喜多2－4－35	住	昭41	●	●	●	●		●		●						一般	16	19	
		35	清江小学校	大阪市住之江区御崎5－7－17	住	昭42	●	●		●		●		●						一般	18	21	
		36	摂陽中学校	大阪市平野区平野西3－4－7	住	昭42	●	●		●	●	●		●	●	●		●		一般	16	21	
		37	今宮中学校	大阪市西成区花園北1－8－32	商	昭42	●	●		●				●						一般	14	16	
		38	九条南小学校	大阪市西区九条南2－13－17	準工	昭49	●	●	●	●		●								一般	22		
		39	茨田北小学校	大阪市鶴見区浜3－8－66	住	昭48		●		●										一般	15		
		40	南港中央公園	大阪市住之江区南港東8－5	準工	平11	●	●	●	●		●		●						一般	5	14	
		41	梅田新道	大阪市北区西天満2－7－9	商	昭42	●	●					●							自排	3		国道25号
		42	出来島小学校	大阪市西淀川区出来島2－2－24	住	昭44	●	●	●	●	●	●	●							自排	3		国道43号
		43	北粉浜小学校	大阪市住之江区粉浜1－5－48	商	昭43	●	●	●		●									自排	3		国道26号
		44	杭全町交差点	大阪市東住吉区杭全2－13－6先	準工	昭45	●	●	●											自排	3		国道25号
		45	新森小路小学校	大阪市旭区新森6－3－13	住	昭45	●	●	●											自排	3		国道163号
		46	海老江西小学校	大阪市福島区海老江8－1－10	商	昭45	●	●				●								自排	3		国道2号
		47	今里交差点	大阪市東成区大今里西3－3－11	商	昭46	●	●					●							自排	5		大阪府道大阪八尾線
		48	茨田中学校	大阪市鶴見区諸口3－4－44	商	昭47	●	●												自排	3		大阪府道大阪生駒線
		49	住之江交差点	大阪市住之江区南加賀屋1－1－80先	住	昭47	●													自排	2		大阪市道浜口南港線
		50	上新庄交差点	大阪市東淀川区上新庄2－4－15先	住	昭47	●													自排	2		国道479号
		51	我孫子中学校	大阪市住吉区我孫子東1－4－32	商	昭48	●	●	●											自排	3		大阪府道大阪高石線
	大阪市の小計		一般局　13局	項目別測定局数			12	13	7	12	3	10	0	10	2	2	0	2	0				
			自排局　11局	項目別測定局数			11	9	5	1	2	2	3	0	0	0	0	0	0				
	堺市	52	少林寺	堺市堺区少林寺町東4－1－1	住	昭38	●	●		●	●	●		●	●	●		●		一般	14	18	
		53	浜寺	堺市西区浜寺船尾町西5－60	住	昭38	●	●	●	●	●	●		●	●	●				一般	15	18	
		54	三宝	堺市堺区三宝町5－286	住	昭45	●	●	●	●	●	●		●						一般	4	6	
		55	若松台	堺市南区若松台3－34－1	住	昭46	●	●	●	●		●		●	●	●				一般	15	18	
		56	石津	堺市西区浜寺石津町中2－3－28	住	昭39	●	●		●	●	●		●						一般	15	18	
		57	登美丘	堺市東区大美野135	住	昭46	●	●		●				●						一般	15	18	
		58	深井	堺市中区深井水池町3214	住	平1	●	●	●	●				●						一般	15	19	
		59	美原	堺市美原区小平尾390	住	平20	●	●		●				●	●	●				一般	3	10	
		60	金岡南	堺市北区金岡町1182－1	住	平28	●	●	●	●	●	●		●						一般	4	6	
		61	堺市役所	堺市堺区南瓦町3－1	商	昭45	●	●												自排	3		大阪府道大阪和泉泉南線
		62	湾岸	堺市西区石津西町24－4	住	昭63	●	●												自排	4		大阪府道大阪臨海線
		63	常磐浜寺	堺市北区新金岡町4－1－9	商	昭63	●	●												自排	3		大阪府道大阪高石線
		64	阪和深井畑山	堺市中区深井東町2661－3	商	平4	●	●						●						自排	7	8	大阪府道泉大津美原線、阪和自動車道
		65	美原丹上	堺市美原区丹上329－1	準工	平16	●	●	●				●	●						自排	5	10	南阪奈道路、阪和自動車道、泉大津美原線
		66	中環石原	堺市東区石原町1－20－1	準工	平24	●	●	●				●	●						自排	3	6	大阪府道2号大阪中央環状線
	堺市の小計		一般局　9局	項目別測定局数			9	9	5	9	5	6	0	9	4	4	0	1	0				
			自排局　6局	項目別測定局数			6	6	2	0	0	0	2	3	0	0	0	0	0				

大気汚染常時監視測定局設置状況及び局数一覧（2021年度）

所管		番号	測定局名	所在地	用途地域	設置年度	一酸化窒素・二酸化窒素	浮遊粒子状物質	微小粒子状物質	光化学オキシダント	メタン・非メタン炭化水素	二酸化硫黄	一酸化炭素	風向・風速	温度	湿度	雨量	日射量	交通量	種別	吸引口高さ（m）	風向風速計高さ（m）	対象道路
政令市	豊中市	67	豊中市千成	豊中市千成町2－2－65	準工	昭48	●	●	●	●		●		●	●					一般	7	8	
		68	豊中市千里	豊中市新千里西町1－1－3	商	昭49	●	●		●				●	●					自排	8	11	豊中市道新千里5号線，大阪中央環状線
		69	豊中市役所	豊中市中桜塚3－1－1	商	昭46	●	●		●	●	●	●	●	●					自排	3	38	国道176号
	豊中市の小計		一般局 1局	項目別測定局数			1	1	1	1	0	1	0	1	1	0	0	0	0				
			自排局 2局	項目別測定局数			2	2	0	2	1	1	1	2	2	0	0	0	0				
	吹田市	70	吹田市垂水	吹田市垂水町3－32－50	商	昭47	●	●		●				●	●	●	●			一般	3	12	
		71	吹田市北消防署	吹田市藤白台1－1－50	住	昭54	●	●	●	●	●	●		●	●	●		●		一般	10	13	
		72	吹田市高野台	吹田市高野台4－5－1	住	平30	●	●		●				●						一般	3	7	
		73	吹田簡易裁判所	吹田市寿町1－5－5	商	平8	●	●	●		●	●	●	●						自排	3	8	国道479号，大阪高槻京都線
	吹田市の小計		一般局 3局	項目別測定局数			3	3	1	3	1	1	0	3	2	2	1	1	0				
			自排局 1局	項目別測定局数			1	1	1	0	1	1	1	1	0	0	0	0	0				
	東大阪市	74	東大阪市西保健センター	東大阪市高井田元町2－8－27	商	昭42	●	●	●	●	●	●		●						一般	10	15	
		75	東大阪市六万寺	東大阪市南四条町3－33	住	昭44	●	●	●	●		●		●	●	●				一般	6	11	
		76	東大阪市環境衛生検査センター	東大阪市西岩田3－3－2	商	昭50	●	●	●	●	●	●	●	●						自排	10	15	大阪府道2号大阪中央環状線
	東大阪市の小計		一般局 2局	項目別測定局数			2	2	2	2	1	2	0	2	1	1	0	0	0				
			自排局 1局	項目別測定局数			1	1	1	1	1	1	1	1	0	0	0	0	0				
	枚方市	77	楠葉	枚方市楠葉並木2－29－3	住	昭50	●	●		●				●						一般	7	13	
		78	枚方市役所	枚方市大垣内町2－1－20	商	昭48	●	●		●	●	●		●						一般	21	28	
		79	王仁公園	枚方市王仁公園1	住	昭51	●	●	●	●				●						一般	4	8	
		80	招提	枚方市招提南町3－1022－1	準工	昭61	●	●						●						自排	2	7	国道1号
		81	中振	枚方市南中振3－294－8	工	昭63	●	●	●			●	●	●						自排	2	9	国道1号
	枚方市の小計		一般局 3局	項目別測定局数			3	3	1	3	1	1	0	3	0	0	0	0	0				
			自排局 2局	項目別測定局数			2	2	1	0	0	1	1	2	0	0	0	0	0				
	高槻市	82	高槻北	高槻市大蔵司2－51－2	住	昭62	●	●	●	●				●						一般	6	13	
		83	庄所	高槻市南庄所町3	住	平25	●	●	●	●				●	●	●				一般	3	13	
		84	梶原	高槻市梶原1－5	未	平30	●	●					●	●	●	●				一般	3	11	
		85	高槻市役所	高槻市桃園町2－1	商	昭48	●	●	●		●	●	●	●						自排	4	11	国道171号
	高槻市の小計		一般局 3局	項目別測定局数			3	3	2	2	0	0	1	3	2	2	0	0	0				
			自排局 1局	項目別測定局数			1	1	1	0	1	1	1	1	0	0	0	0	0				
	八尾市	86	八尾市保健所	八尾市清水町1－2－5	商	昭42	●	●	●	●		●		●						一般	12	16	
		87	水越	八尾市水越3－70	他	平13	●	●				●		●						一般	3	6	
		88	太子堂	八尾市南太子堂2－4－7	住	昭45	●	●			●									自排	3	6	国道25号
		89	久宝寺緑地	八尾市西久宝寺651	住	平18	●	●												自排	3		大阪府道2号大阪中央環状線、近畿自動車道天理吹田線
	八尾市の小計		一般局 2局	項目別測定局数			2	2	1	1	0	2	0	2	0	0	0	0	0				
			自排局 2局	項目別測定局数			2	2	0	0	1	0	0	0	0	0	0	0	0				
	寝屋川市	90	成田	寝屋川市成田町3－6	住	昭61	●	●		●		●	●	●	●	●				一般	2	6	
		91	寝屋川市役所	寝屋川市本町1－1	商	昭44	●	●	●	●	●			●	●	●				一般	16	29	
	寝屋川市の小計		一般局 2局	項目別測定局数			2	2	1	2	1	1	1	2	2	2	0	0	0				
			自排局 0局	項目別測定局数			0	0	0	0	0	0	0	0	0	0	0	0	0				

大気汚染常時監視測定局設置状況及び局数一覧（2021年度）

所管		番号	測定局名	所在地	用途地域	設置年度	一酸化窒素・二酸化窒素	浮遊粒子状物質	微小粒子状物質	光化学オキシダント	メタン・非メタン炭化水素	二酸化硫黄	一酸化炭素	風向・風速	温度	湿度	雨量	日射量	交通量	種別	吸引口高さ（m）	風向風速計高さ（m）	対象道路
一般市	高石市	92	高石消防署高師浜出張所	高石市高師浜4－15－34	住	平18	●	●		●		●		●	●	●				一般	9	14	
	交野市	93	交野市役所	交野市私部1－1－1	住	昭49	●	●		●										一般	9		
	守口市	94	大日測定局	守口市大日町3－168	準工	昭60	●	●		●		●								一般	4	14	
	門真市	95	門真市役所	門真市中町1－1	住	昭55	●	●		●		●		●						一般	14	16	
		96	門真市南	門真市三ッ島1－6	住	平3	●	●		●		●	●	●						一般	4	6	
	柏原市	97	柏原市役所	柏原市安堂町1－55	商	昭48	●	●		●										一般	3	23	
	藤井寺市	98	道明寺東小学校	藤井寺市国府2－5－21	住	昭61				●				●						一般	5	10	
	茨木市	99	耳原小学校	茨木市耳原2丁目20－55	住	平20	●	●		●		●		●						一般	4	12	
	一般市の小計		一般局 8局	項目別測定局数			7	7	0	8	0	5	1	5	1	1	0	0	0				
			自排局 0局	項目別測定局数			0	0	0	0	0	0	0	0	0	0	0	0	0				
大阪府全域の合計			一般局 65局	項目別測定局数			63	64	40	62	17	34	4	57	25	18	2	10	0				
			自排局 34局	項目別測定局数			34	32	17	4	12	8	11	12	4	2	0	1	2				

注 1）2022年3月31日時点の状況。

注 2）所管は次のとおり。なお、大阪府所管には、国設局（国設大阪及び国設四條畷）を含む。
政令市：大気汚染防止法施行令により常時監視の実施が義務付けられている市。大阪市、堺市、豊中市、吹田市、高槻市、枚方市、八尾市、寝屋川市及び東大阪市の9市。
一般市：大気汚染防止法施行令では義務付けられていないが、自主的に常時監視を実施している市。守口市、茨木市、柏原市、門真市、高石市、藤井寺市及び交野市の7市。

注 3）用途地域は「都市計画法」（1968年、法律第100号）第8条に定める地域の用途区分をいい、表中の略名は次のとおり。（以降、この略名は各表共通。）
住　第一種及び第二種低層住居専用地域、第一種及び第二種中高層住居専用地域、第一種及び第二種住居地域並びに準住居地域
商　近隣商業地域及び商業地域
準工　準工業地域
工　工業地域
工専　工業専用地域
風致　風致地区
臨港　臨港地区
未　都市計画区域で上記.のいずれにも該当しない地域
他　都市計画区域以外の地域

注 4）測定局の種別は次のとおり。
一般　一般環境大気測定局
自排　自動車排出ガス測定局

注 5）表中の記号は次のとおり。
●　測定項目

大気汚染物質測定結果の用語等

１．大気汚染に係る環境基準と評価方法

(1) 環境基準

項　　目	基　準
二酸化窒素	１時間値の１日平均値が0.04ppmから0.06ppmまでのゾーン内またはそれ以下であること
浮遊粒子状物質	１時間値の１日平均値が0.10mg/m³以下であり、かつ１時間値が0.20mg/m³以下であること
微小粒子状物質	１年平均値が 15μg/m³以下であり、かつ１日平均値が35μg/m³以下であること
光化学オキシダント	１時間値が0.06ppm以下であること
二酸化硫黄	１時間値の１日平均値が0.04ppm以下であり、かつ１時間値が0.1ppm以下であること
一酸化炭素	１時間値の１日平均値が10ppm以下であり、かつ１時間値の８時間平均値が20ppm以下であること

備考１　１ppmとは１m³大気中に１cm³の汚染物質が存在する場合の濃度を示す。
１μg ＝ 0.001mg ＝ 0.000001g

備考２　１時間値とは、正時（00分）から次の正時までの間に得られた測定値を示し、後の時刻を測定値の時刻とする。例えば午前６時の１時間値は、午前５時から６時までに測定された値をいう。

備考３　光化学オキシダントの要因物質である非メタン炭化水素については、環境基準はなく次の指針で評価している。：午前６時から９時の３時間平均値が0.20ppmCから0.31ppmCの範囲内又はそれ以下であること。

(2) 環境基準の評価方法

項　　目	環境基準達成評価方法
二酸化窒素	年間にわたる日平均値につき、測定値の低い方から98%に相当するものが0.06ppm以下であること。
浮遊粒子状物質	＜長期的評価＞ 年間にわたる日平均値につき、測定値の高い方から２%の範囲内にあるものを除外した日平均値が0.10mg/m³以下であり、かつ、年間を通じて日平均値が0.10mg/m³を超える日が２日以上連続しないこと。 ＜短期的評価＞ すべての有効測定日の日平均値が0.10mg/m³以下であり、かつ、１時間値が0.20mg/m³以下であること。
微小粒子状物質	次の評価をいずれも満たすこと。 ＜長期基準に関する評価＞ １年平均値が15μg/m³以下であること。 ＜短期基準に関する評価＞ 年間にわたる日平均値につき、測定値の低い方から98%に相当するものが35μg/m³以下であること。
光化学オキシダント	環境基準に同じ。
二酸化硫黄	＜長期的評価＞ 年間にわたる日平均値につき、測定値の高い方から２%の範囲内にあるものを除外した日平均値が0.04ppm以下であり、かつ、年間を通じて日平均値が0.04ppmを超える日が２日以上連続しないこと。 ＜短期的評価＞ すべての有効測定日の日平均値が0.04ppm以下であり、かつ、１時間値が0.1ppm以下であること。
一酸化炭素	＜長期的評価＞ 年間にわたる日平均値につき、測定値の高い方から２%の範囲内にあるものを除外した日平均値が10ppm以下であり、かつ、年間を通じて日平均値が10ppmを超える日が２日以上連続しないこと。 ＜短期的評価＞ すべての有効測定日の日平均値が10ppm以下であり、かつ、８時間平均値(*)が20ppm以下であること。 *：０時～８時、８時～16時、16時～24時までの各時間帯の平均値をいう。

注）有効測定日、有効測定局の考え方
１日平均値に関する評価は、１日20時間以上の測定時間を有する「有効測定日」を対象とする。

また、長期的評価は、二酸化窒素、浮遊粒子状物質、二酸化硫黄、一酸化炭素については年間6,000時間以上の測定時間を有する局、微小粒子状物質については測定方法が環境省の認定基準を満たすとともに年間の有効測定日が250日以上の局を対象とする。光化学オキシダントについては年間１時間以上の昼間の測定時間を有する局、非メタン炭化水素については年間で１日以上の午前６時から９時までの連続した測定値（午前７時、８時、９時の１時間値）をすべて有する日がある局を評価の対象とする。これらの評価の対象となった局を「有効測定局」とする。

２．他の用語等

⑴ 日平均値

日平均値は、１日20時間以上測定された日の１時間値の算術平均値をいう。

⑵ 「有効測定日数」及び「６～９時における測定日数」

「有効測定日数」は、前述の有効測定日の総和をいう。また、「６～９時における測定日数」は、非メタン炭化水素、メタン及び全炭化水素について、６時から９時までの連続した測定値（７時、８時、９時の１時間値）を有する日の総和をいう。

⑶ 「年（月）平均値」、「昼間の１時間値の年（月）平均値」及び「６～９時における年（月）平均値」

「年（月）平均値」、光化学オキシダントの「昼間の１時間値の年（月）平均値」、及び非メタン炭化水素、メタン及び全炭化水素の「６～９時における年（月）平均値」は、次式により算出する。

・年（月）平均値＝年（月）間の測定値（１時間値）の総和／測定時間数

・昼間の１時間値の年（月）平均値
　＝年（月）間の昼間（５時から20時まで）の測定値（６時、７時、…20時の１時間値）の総和／年（月）間の昼間の測定時間数

・６～９時における年（月）平均値
　＝年（月）間の６～９時の測定値（１時間値）の総和／年（月）間の６～９時の測定時間数

⑷ 「午前６～９時における３時間平均値」及び「８時間平均値」

「午前６～９時における３時間平均値」は、非メタン炭化水素、メタン及び全炭化水素について、午前６時から９時までの連続した測定値（午前７時、８時、９時の１時間値）の算術平均値をいう。この時間帯の測定値に１時間でも欠測がある場合、この日の３時間平均値は欠測とする。

また、「８時間平均値」は、一酸化炭素について１日の測定時間を０時から８時、８時から16時、16時から24時の３つに分け、それぞれの連続した８時間（１～８時、９～16時、17時～24時の１時間値）の算術平均値をいう。ただし、８時間のうち６時間以上測定した場合を有効とし、５時間以下の場合はこの時間帯の８時間平均値は欠測とする。

⑸ 測定方式

測定は下表に示す方式により実施している。光化学オキシダントと二酸化硫黄の年間測定結果表の備考欄には、３月31日時点または測定終了時点での測定方式を示す。

項　　目	測　定　方　式
窒素酸化物（一酸化窒素、二酸化窒素）	吸光光度法、化学発光法（乾式）
光化学オキシダント	吸光光度法、紫外線吸収法（乾式）
炭化水素類 （全炭化水素、非メタン炭化水素）	非メタン炭化水素測定法（直接法）
浮遊粒子状物質	ベータ線吸収法
微小粒子状物質	ベータ線吸収法、フィルター振動法、ベータ線吸収法と光散乱法のハイブリッド法
二酸化硫黄	溶液導電率法、紫外線蛍光法（乾式）
一酸化炭素	非分散型赤外線吸収法

１ 大 気 汚 染 物 質 年 間 測 定 結 果

（注１）環境基準達成状況及び指針値の達成状況の欄の－は、有効測定局でないことを示す。

（注２）掲載順は、一般局・自排局別に自治体コード順。

(1)二酸化窒素濃度の年間測定結果

① 一般環境大気測定局

所管	所在地	測定局名	用途地域	有効測定日数	測定時間	年平均値	1時間値の最高値	1時間値が0.2ppmを超えた時間数とその割合		1時間値が0.1ppm以上0.2ppm以下の時間数とその割合		日平均値が0.06ppmを超えた日数とその割合		日平均値が0.04ppm以上0.06ppm以下の日数とその割合		日平均値の年間98%値	98%評価による日平均値が0.06ppmを超えた日数	環境基準達成状況
				(日)	(時間)	(ppm)	(ppm)	(時間)	(%)	(時間)	(%)	(日)	(%)	(日)	(%)	(ppm)	(日)	(達成○)
大阪府	守口市	西部コミュニティセンター	商	363	8636	0.014	0.072	0	0.0	0	0.0	0	0.0	0	0.0	0.033	0	○
大阪府	大阪市中央区	国設大阪	商	359	8535	0.015	0.071	0	0.0	0	0.0	0	0.0	0	0.0	0.035	0	○
大阪府	茨木市	茨木市役所	商	353	8406	0.012	0.058	0	0.0	0	0.0	0	0.0	0	0.0	0.027	0	○
大阪府	高石市	高石中学校	住	363	8633	0.011	0.058	0	0.0	0	0.0	0	0.0	0	0.0	0.024	0	○
大阪府	池田市	池田市立南畑会館	住	360	8577	0.007	0.049	0	0.0	0	0.0	0	0.0	0	0.0	0.019	0	○
大阪府	大東市	大東市役所	住	363	8617	0.010	0.057	0	0.0	0	0.0	0	0.0	0	0.0	0.026	0	○
大阪府	柏原市	府立修徳学院	未	351	8343	0.005	0.056	0	0.0	0	0.0	0	0.0	0	0.0	0.012	0	○
大阪府	貝塚市	貝塚市消防署	住	364	8646	0.007	0.058	0	0.0	0	0.0	0	0.0	0	0.0	0.016	0	○
大阪府	島本町	島本町役場	住	360	8573	0.011	0.063	0	0.0	0	0.0	0	0.0	0	0.0	0.023	0	○
大阪府	富田林市	富田林市役所	商	343	8196	0.006	0.049	0	0.0	0	0.0	0	0.0	0	0.0	0.015	0	○
大阪府	阪南市	南海団地	住	364	8641	0.005	0.052	0	0.0	0	0.0	0	0.0	0	0.0	0.011	0	○
大阪府	泉南市	泉南市役所	住	363	8633	0.007	0.059	0	0.0	0	0.0	0	0.0	0	0.0	0.016	0	○
大阪府	和泉市	緑ケ丘小学校	住	363	8615	0.006	0.040	0	0.0	0	0.0	0	0.0	0	0.0	0.014	0	○
大阪府	河内長野市	三日市公民館	住	337	8065	0.004	0.033	0	0.0	0	0.0	0	0.0	0	0.0	0.010	0	○
大阪府	藤井寺市	藤井寺市役所	住	355	8495	0.010	0.064	0	0.0	0	0.0	0	0.0	0	0.0	0.022	0	○
大阪府	岸和田市	岸和田中央公園	住	362	8619	0.009	0.058	0	0.0	0	0.0	0	0.0	0	0.0	0.020	0	○
大阪府	泉佐野市	佐野中学校	住	364	8638	0.008	0.058	0	0.0	0	0.0	0	0.0	0	0.0	0.018	0	○
大阪府	泉大津市	泉大津市役所	準工	361	8583	0.011	0.063	0	0.0	0	0.0	0	0.0	0	0.0	0.027	0	○
大阪府	豊能町	豊能町役場	未	336	8056	0.004	0.030	0	0.0	0	0.0	0	0.0	0	0.0	0.009	0	○
大阪市	大阪市北区	菅北小学校	商	365	8709	0.015	0.084	0	0.0	0	0.0	0	0.0	1	0.3	0.034	0	○
大阪市	大阪市此花区	此花区役所	住	364	8707	0.018	0.072	0	0.0	0	0.0	0	0.0	3	0.8	0.038	0	○
大阪市	大阪市大正区	平尾小学校	住	365	8712	0.016	0.077	0	0.0	0	0.0	0	0.0	5	1.4	0.035	0	○
大阪市	大阪市淀川区	野中小学校	準工	341	8202	0.014	0.074	0	0.0	0	0.0	0	0.0	0	0.0	0.032	0	○
大阪市	大阪市生野区	桃谷中学校	住	356	8510	0.013	0.068	0	0.0	0	0.0	0	0.0	0	0.0	0.032	0	○
大阪市	大阪市旭区	大宮中学校	住	332	7938	0.014	0.073	0	0.0	0	0.0	0	0.0	0	0.0	0.034	0	○
大阪市	大阪市城東区	聖賢小学校	住	362	8674	0.013	0.077	0	0.0	0	0.0	0	0.0	0	0.0	0.032	0	○
大阪市	大阪市住之江区	清江小学校	住	365	8711	0.016	0.082	0	0.0	0	0.0	0	0.0	0	0.0	0.033	0	○
大阪市	大阪市平野区	摂陽中学校	住	365	8704	0.015	0.068	0	0.0	0	0.0	0	0.0	1	0.3	0.032	0	○
大阪市	大阪市西成区	今宮中学校	商	364	8709	0.015	0.074	0	0.0	0	0.0	0	0.0	2	0.5	0.034	0	○
大阪市	大阪市西区	九条南小学校	準工	359	8593	0.016	0.073	0	0.0	0	0.0	0	0.0	1	0.3	0.036	0	○
大阪市	大阪市住之江区	南港中央公園	準工	365	8714	0.019	0.086	0	0.0	0	0.0	0	0.0	10	2.7	0.040	0	○
堺市	堺市堺区	少林寺	住	359	8524	0.014	0.067	0	0.0	0	0.0	0	0.0	0	0.0	0.030	0	○
堺市	堺市西区	浜寺	住	365	8652	0.013	0.066	0	0.0	0	0.0	0	0.0	0	0.0	0.028	0	○
堺市	堺市堺区	三宝	住	365	8653	0.016	0.079	0	0.0	0	0.0	0	0.0	0	0.0	0.033	0	○
堺市	堺市南区	若松台	住	362	8606	0.006	0.047	0	0.0	0	0.0	0	0.0	0	0.0	0.015	0	○
堺市	堺市西区	石津	住	364	8653	0.015	0.068	0	0.0	0	0.0	0	0.0	0	0.0	0.031	0	○
堺市	堺市東区	登美丘	住	363	8639	0.009	0.057	0	0.0	0	0.0	0	0.0	0	0.0	0.021	0	○
堺市	堺市中区	深井	住	364	8641	0.011	0.061	0	0.0	0	0.0	0	0.0	0	0.0	0.024	0	○
堺市	堺市美原区	美原	住	365	8661	0.011	0.063	0	0.0	0	0.0	0	0.0	0	0.0	0.022	0	○
堺市	堺市北区	金岡南	住	360	8578	0.011	0.060	0	0.0	0	0.0	0	0.0	0	0.0	0.025	0	○
高石市	高石市	高石消防署高師浜出張所	住	363	8676	0.014	0.074	0	0.0	0	0.0	0	0.0	0	0.0	0.029	0	○
豊中市	豊中市	豊中市千成	準工	359	8594	0.013	0.069	0	0.0	0	0.0	0	0.0	0	0.0	0.032	0	○
吹田市	吹田市	吹田市垂水	商	363	8647	0.012	0.071	0	0.0	0	0.0	0	0.0	0	0.0	0.029	0	○
吹田市	吹田市	吹田市北消防署	住	351	8433	0.010	0.053	0	0.0	0	0.0	0	0.0	0	0.0	0.023	0	○
吹田市	吹田市	吹田市高野台	住	357	8542	0.010	0.050	0	0.0	0	0.0	0	0.0	0	0.0	0.025	0	○
東大阪市	東大阪市	東大阪市西保健センター	商	364	8626	0.012	0.066	0	0.0	0	0.0	0	0.0	0	0.0	0.030	0	○
東大阪市	東大阪市	東大阪市六万寺	住	364	8615	0.010	0.060	0	0.0	0	0.0	0	0.0	0	0.0	0.024	0	○
枚方市	枚方市	楠葉	住	362	8636	0.010	0.047	0	0.0	0	0.0	0	0.0	0	0.0	0.024	0	○
枚方市	枚方市	枚方市役所	商	361	8615	0.011	0.068	0	0.0	0	0.0	0	0.0	0	0.0	0.026	0	○
枚方市	枚方市	王仁公園	未	362	8626	0.009	0.044	0	0.0	0	0.0	0	0.0	0	0.0	0.021	0	○

(1)二酸化窒素濃度の年間測定結果

① 一般環境大気測定局

所管	所在地	測定局名	用途地域	有効測定日数	測定時間	年平均値	1時間値の最高値	1時間値が0.2ppmを超えた時間数とその割合		1時間値が0.1ppm以上0.2ppm以下の時間数とその割合		日平均値が0.06ppmを超えた日数とその割合		日平均値が0.04ppm以上0.06ppm以下の日数とその割合		日平均値の年間98%値	98%評価による日平均値が0.06ppmを超えた日数	環境基準達成状況
				(日)	(時間)	(ppm)	(ppm)	(時間)	(%)	(時間)	(%)	(日)	(%)	(日)	(%)	(ppm)	(日)	(達成○)
交野市	交野市	交野市役所	住	348	8456	0.009	0.048	0	0.0	0	0.0	0	0.0	0	0.0	0.021	0	○
守口市	守口市	大日測定局	準工	365	8568	0.014	0.070	0	0.0	0	0.0	0	0.0	0	0.0	0.031	0	○
門真市	門真市	門真市役所	住	349	8313	0.012	0.061	0	0.0	0	0.0	0	0.0	0	0.0	0.029	0	○
門真市	門真市	門真市南	住	363	8640	0.012	0.065	0	0.0	0	0.0	0	0.0	0	0.0	0.028	0	○
柏原市	柏原市	柏原市役所	商	31	740	0.010	0.061	0	0.0	0	0.0	0	0.0	0	0.0	0.021	0	—
高槻市	高槻市	高槻北	住	332	7901	0.006	0.042	0	0.0	0	0.0	0	0.0	0	0.0	0.016	0	○
高槻市	高槻市	庄所	住	363	8631	0.009	0.053	0	0.0	0	0.0	0	0.0	0	0.0	0.022	0	○
高槻市	高槻市	梶原	住	359	8540	0.017	0.071	0	0.0	0	0.0	0	0.0	0	0.0	0.030	0	○
八尾市	八尾市	八尾市保健所	商	345	8150	0.012	0.069	0	0.0	0	0.0	0	0.0	1	0.3	0.030	0	○
八尾市	八尾市	水越	他	364	8570	0.007	0.053	0	0.0	0	0.0	0	0.0	0	0.0	0.018	0	○
寝屋川市	寝屋川市	成田	住	364	8636	0.011	0.065	0	0.0	0	0.0	0	0.0	0	0.0	0.026	0	○
寝屋川市	寝屋川市	寝屋川市役所	商	347	8246	0.010	0.064	0	0.0	0	0.0	0	0.0	0	0.0	0.025	0	○
茨木市	茨木市	耳原小学校	住	362	8609	0.008	0.054	0	0.0	0	0.0	0	0.0	0	0.0	0.020	0	○

(1)二酸化窒素濃度の年間測定結果

② 自動車排出ガス測定局

所管	所在地	測定局名	用途地域	有効測定日数	測定時間	年平均値	1時間値の最高値	1時間値が0.2ppmを超えた時間数とその割合		1時間値が0.1ppm以上0.2ppm以下の時間数とその割合		日平均値が0.06ppmを超えた日数とその割合		日平均値が0.04ppm以上0.06ppm以下の日数とその割合		日平均値の年間98%値	98%評価による日平均値が0.06ppmを超えた日数	環境基準達成状況
				(日)	(時間)	(ppm)	(ppm)	(時間)	(%)	(時間)	(%)	(日)	(%)	(日)	(%)	(ppm)	(日)	(達成○)
大阪府	守口市	淀川工科高校	商	355	8462	0.017	0.067	0	0.0	0	0.0	0	0.0	1	0.3	0.036	0	○
大阪府	松原市	松原北小学校	商	364	8634	0.013	0.071	0	0.0	0	0.0	0	0.0	0	0.0	0.027	0	○
大阪府	摂津市	摂津市役所	準工	363	8625	0.017	0.071	0	0.0	0	0.0	0	0.0	0	0.0	0.033	0	○
大阪府	泉佐野市	末広公園	準工	359	8558	0.010	0.063	0	0.0	0	0.0	0	0.0	1	0.3	0.020	0	○
大阪府	岸和田市	天の川下水ポンプ場	住	334	7937	0.014	0.065	0	0.0	0	0.0	0	0.0	0	0.0	0.028	0	○
大阪府	河内長野市	外環河内長野	準工	357	8517	0.011	0.047	0	0.0	0	0.0	0	0.0	0	0.0	0.021	0	○
大阪府	高石市	カモドールＭＢＳ	住	352	8437	0.012	0.064	0	0.0	0	0.0	0	0.0	0	0.0	0.025	0	○
大阪府	四條畷市	国設四條畷	商	363	8604	0.014	0.061	0	0.0	0	0.0	0	0.0	0	0.0	0.030	0	○
大阪市	大阪市北区	梅田新道	商	365	8718	0.019	0.069	0	0.0	0	0.0	0	0.0	3	0.8	0.038	0	○
大阪市	大阪市西淀川区	出来島小学校	住	365	8707	0.022	0.084	0	0.0	0	0.0	0	0.0	15	4.1	0.043	0	○
大阪市	大阪市住之江区	北粉浜小学校	商	365	8702	0.018	0.081	0	0.0	0	0.0	0	0.0	2	0.5	0.035	0	○
大阪市	大阪市東住吉区	杭全町交差点	準工	365	8714	0.021	0.070	0	0.0	0	0.0	0	0.0	6	1.6	0.038	0	○
大阪市	大阪市旭区	新森小路小学校	住	365	8716	0.019	0.074	0	0.0	0	0.0	0	0.0	1	0.3	0.036	0	○
大阪市	大阪市福島区	海老江西小学校	商	365	8710	0.018	0.076	0	0.0	0	0.0	0	0.0	4	1.1	0.038	0	○
大阪市	大阪市東成区	今里交差点	商	363	8683	0.024	0.080	0	0.0	0	0.0	0	0.0	16	4.4	0.042	0	○
大阪市	大阪市鶴見区	茨田中学校	商	365	8713	0.019	0.070	0	0.0	0	0.0	0	0.0	1	0.3	0.038	0	○
大阪市	大阪市住之江区	住之江交差点	住	365	8719	0.021	0.075	0	0.0	0	0.0	0	0.0	6	1.6	0.039	0	○
大阪市	大阪市東淀川区	上新庄交差点	住	365	8717	0.017	0.072	0	0.0	0	0.0	0	0.0	0	0.0	0.036	0	○
大阪市	大阪市住吉区	我孫子中学校	商	365	8716	0.015	0.082	0	0.0	0	0.0	0	0.0	0	0.0	0.032	0	○
堺市	堺市堺区	堺市役所	商	363	8645	0.017	0.077	0	0.0	0	0.0	0	0.0	0	0.0	0.032	0	○
堺市	堺市西区	湾岸	住	363	8626	0.019	0.086	0	0.0	0	0.0	0	0.0	1	0.3	0.036	0	○
堺市	堺市北区	常磐浜寺	商	364	8650	0.015	0.064	0	0.0	0	0.0	0	0.0	0	0.0	0.030	0	○
堺市	堺市中区	阪和深井畑山	他	348	8264	0.014	0.065	0	0.0	0	0.0	0	0.0	0	0.0	0.028	0	○
堺市	堺市美原区	美原丹上	準工	365	8650	0.016	0.065	0	0.0	0	0.0	0	0.0	1	0.3	0.030	0	○
堺市	堺市東区	中環石原	準工	365	8657	0.019	0.071	0	0.0	0	0.0	0	0.0	1	0.3	0.034	0	○
豊中市	豊中市	豊中市千里	商	350	8342	0.013	0.059	0	0.0	0	0.0	0	0.0	0	0.0	0.030	0	○
豊中市	豊中市	豊中市役所	商	354	8442	0.012	0.068	0	0.0	0	0.0	0	0.0	0	0.0	0.029	0	○
吹田市	吹田市	吹田簡易裁判所	商	361	8628	0.015	0.074	0	0.0	0	0.0	0	0.0	0	0.0	0.032	0	○
東大阪市	東大阪市	東大阪市環境衛生検査センター	商	362	8595	0.017	0.064	0	0.0	0	0.0	0	0.0	2	0.6	0.034	0	○
枚方市	枚方市	招提	準工	362	8624	0.016	0.064	0	0.0	0	0.0	0	0.0	0	0.0	0.033	0	○
枚方市	枚方市	中振	工	362	8640	0.016	0.065	0	0.0	0	0.0	0	0.0	0	0.0	0.031	0	○
高槻市	高槻市	高槻市役所	商	346	8221	0.014	0.059	0	0.0	0	0.0	0	0.0	0	0.0	0.027	0	○
八尾市	八尾市	太子堂	住	364	8598	0.014	0.073	0	0.0	0	0.0	0	0.0	1	0.3	0.032	0	○
八尾市	八尾市	久宝寺緑地	住	362	8582	0.020	0.074	0	0.0	0	0.0	0	0.0	4	1.1	0.037	0	○

(2)一酸化窒素濃度及び窒素酸化物濃度の年間測定結果

① 一般環境大気測定局

所管	所在地	測定局名	用途地域	一酸化窒素（NO）					窒素酸化物（$NO+NO_2$）					
				有効測定日数	測定時間	年平均値	1時間値の最高値	日平均値の年間98%値	有効測定日数	測定時間	年平均値	1時間値の最高値	日平均値の年間98%値	年平均値 NO2/NO+NO2
				(日)	(時間)	(ppm)	(ppm)	(ppm)	(日)	(時間)	(ppm)	(ppm)	(ppm)	(%)
大阪府	守口市	西部コミュニティセンター	商	363	8636	0.004	0.137	0.018	363	8636	0.018	0.179	0.049	80.1
大阪府	大阪市中央区	国設大阪	商	359	8535	0.003	0.075	0.013	359	8535	0.018	0.118	0.046	83.9
大阪府	茨木市	茨木市役所	商	353	8406	0.003	0.107	0.014	353	8406	0.014	0.139	0.041	81.7
大阪府	高石市	高石中学校	住	363	8633	0.002	0.048	0.007	363	8633	0.013	0.082	0.031	86.6
大阪府	池田市	池田市立南畑会館	住	360	8577	0.001	0.032	0.004	360	8577	0.008	0.063	0.023	90.1
大阪府	大東市	大東市役所	住	363	8617	0.002	0.160	0.014	363	8617	0.012	0.206	0.042	80.2
大阪府	柏原市	府立修徳学院	未	351	8343	0.001	0.038	0.002	351	8343	0.006	0.075	0.014	91.4
大阪府	貝塚市	貝塚市消防署	住	364	8646	0.001	0.035	0.004	364	8646	0.008	0.087	0.018	87.5
大阪府	島本町	島本町役場	住	360	8573	0.002	0.064	0.011	360	8573	0.013	0.097	0.034	82.8
大阪府	富田林市	富田林市役所	商	343	8196	0.001	0.023	0.003	343	8196	0.007	0.066	0.017	88.3
大阪府	阪南市	南海団地	住	364	8641	0.001	0.048	0.002	364	8641	0.005	0.100	0.013	89.2
大阪府	泉南市	泉南市役所	住	363	8633	0.001	0.070	0.003	363	8633	0.008	0.129	0.018	86.4
大阪府	和泉市	緑ケ丘小学校	住	363	8615	0.000	0.027	0.002	363	8615	0.006	0.062	0.016	93.1
大阪府	河内長野市	三日市公民館	住	337	8065	0.000	0.023	0.001	337	8065	0.004	0.042	0.011	93.1
大阪府	藤井寺市	藤井寺市役所	住	355	8495	0.001	0.064	0.006	355	8495	0.011	0.109	0.027	89.3
大阪府	岸和田市	岸和田中央公園	住	362	8619	0.001	0.037	0.005	362	8619	0.010	0.082	0.024	88.1
大阪府	泉佐野市	佐野中学校	住	364	8638	0.002	0.172	0.009	364	8638	0.010	0.207	0.025	80.8
大阪府	泉大津市	泉大津市役所	準工	361	8583	0.002	0.058	0.008	361	8583	0.013	0.102	0.031	87.8
大阪府	豊能町	豊能町役場	未	336	8056	0.001	0.022	0.003	336	8056	0.004	0.039	0.012	84.1
大阪市	大阪市北区	菅北小学校	商	365	8709	0.005	0.117	0.018	365	8709	0.020	0.150	0.047	77.1
大阪市	大阪市此花区	此花区役所	住	364	8707	0.006	0.136	0.025	364	8707	0.024	0.179	0.059	73.4
大阪市	大阪市大正区	平尾小学校	住	365	8712	0.005	0.112	0.017	365	8712	0.020	0.164	0.049	77.2
大阪市	大阪市淀川区	野中小学校	準工	341	8202	0.004	0.075	0.016	341	8202	0.018	0.115	0.039	78.1
大阪市	大阪市生野区	桃谷中学校	住	356	8510	0.004	0.098	0.013	356	8510	0.018	0.144	0.045	75.2
大阪市	大阪市旭区	大宮中学校	住	332	7938	0.006	0.123	0.020	332	7938	0.019	0.165	0.050	70.4
大阪市	大阪市城東区	聖賢小学校	住	362	8674	0.003	0.097	0.012	362	8674	0.016	0.146	0.044	82.4
大阪市	大阪市住之江区	清江小学校	住	365	8711	0.004	0.073	0.015	365	8711	0.020	0.109	0.044	78.6
大阪市	大阪市平野区	摂陽中学校	住	365	8704	0.005	0.124	0.022	365	8704	0.020	0.170	0.053	74.8
大阪市	大阪市西成区	今宮中学校	商	364	8709	0.003	0.066	0.013	364	8709	0.018	0.109	0.046	84.3
大阪市	大阪市西区	九条南小学校	準工	359	8593	0.004	0.093	0.015	359	8593	0.020	0.135	0.053	80.1
大阪市	大阪市住之江区	南港中央公園	準工	365	8714	0.008	0.201	0.032	365	8714	0.027	0.263	0.067	71.2
堺市	堺市堺区	少林寺	住	359	8524	0.002	0.121	0.011	359	8524	0.016	0.159	0.039	84.7
堺市	堺市西区	浜寺	住	365	8652	0.002	0.090	0.008	365	8652	0.015	0.133	0.035	86.4
堺市	堺市堺区	三宝	住	365	8653	0.004	0.067	0.013	365	8653	0.020	0.111	0.043	82.4
堺市	堺市南区	若松台	住	362	8606	0.000	0.020	0.002	362	8606	0.007	0.048	0.017	93.1

(2)一酸化窒素濃度及び窒素酸化物濃度の年間測定結果

① 一般環境大気測定局

所管	所在地	測定局名	用途地域	一酸化窒素（NO）					窒素酸化物（$NO+NO_2$）					
				有効測定日数	測定時間	年平均値	1時間値の最高値	日平均値の年間98%値	有効測定日数	測定時間	年平均値	1時間値の最高値	日平均値の年間98%値	年平均値 NO2/NO+NO2
				(日)	(時間)	(ppm)	(ppm)	(ppm)	(日)	(時間)	(ppm)	(ppm)	(ppm)	(%)
堺市	堺市西区	石津	住	364	8653	0.003	0.087	0.010	364	8653	0.017	0.117	0.038	83.9
堺市	堺市東区	登美丘	住	363	8639	0.001	0.058	0.005	363	8639	0.010	0.103	0.026	90.2
堺市	堺市中区	深井	住	364	8641	0.001	0.075	0.006	364	8641	0.012	0.112	0.030	90.2
堺市	堺市美原区	美原	住	365	8661	0.002	0.061	0.007	365	8661	0.013	0.100	0.029	86.1
堺市	堺市北区	金岡南	住	360	8578	0.002	0.055	0.006	360	8578	0.013	0.097	0.030	88.2
高石市	高石市	高石消防署高師浜出張所	住	363	8676	0.003	0.130	0.010	363	8676	0.017	0.179	0.037	82.6
豊中市	豊中市	豊中市千成	準工	359	8594	0.003	0.087	0.016	359	8594	0.016	0.122	0.044	79.9
吹田市	吹田市	吹田市垂水	商	363	8647	0.002	0.073	0.011	363	8647	0.014	0.110	0.037	84.9
吹田市	吹田市	吹田市北消防署	住	351	8433	0.002	0.089	0.010	351	8433	0.012	0.119	0.033	82.2
吹田市	吹田市	吹田市高野台	住	357	8542	0.001	0.085	0.012	357	8542	0.012	0.119	0.035	87.5
東大阪市	東大阪市	東大阪市西保健センター	商	364	8626	0.003	0.190	0.015	364	8626	0.015	0.235	0.048	81.9
東大阪市	東大阪市	東大阪市六万寺	住	364	8615	0.002	0.074	0.009	364	8615	0.011	0.115	0.032	85.7
枚方市	枚方市	楠葉	住	362	8636	0.003	0.077	0.013	362	8636	0.013	0.105	0.034	80.4
枚方市	枚方市	枚方市役所	商	361	8615	0.002	0.064	0.010	361	8615	0.013	0.102	0.037	85.1
枚方市	枚方市	王仁公園	未	362	8626	0.001	0.085	0.007	362	8626	0.010	0.117	0.027	86.8
交野市	交野市	交野市役所	住	348	8456	0.001	0.088	0.009	348	8456	0.010	0.130	0.029	86.9
守口市	守口市	大日測定局	準工	365	8568	0.003	0.133	0.016	365	8568	0.017	0.172	0.045	81.7
門真市	門真市	門真市役所	住	349	8313	0.002	0.105	0.013	349	8313	0.014	0.145	0.038	83.6
門真市	門真市	門真市南	住	363	8640	0.003	0.105	0.016	363	8640	0.016	0.144	0.042	80.0
柏原市	柏原市	柏原市役所	商	31	740	0.002	0.030	0.004	31	740	0.012	0.080	0.023	86.5
高槻市	高槻市	高槻北	住	332	7901	0.001	0.054	0.005	332	7901	0.008	0.084	0.021	84.6
高槻市	高槻市	庄所	住	363	8631	0.001	0.061	0.008	363	8631	0.010	0.097	0.031	86.9
高槻市	高槻市	梶原	住	359	8540	0.008	0.074	0.023	359	8540	0.024	0.107	0.048	68.9
八尾市	八尾市	八尾市保健所	商	345	8150	0.002	0.097	0.013	345	8150	0.014	0.146	0.041	83.7
八尾市	八尾市	水越	他	364	8570	0.001	0.061	0.007	364	8570	0.008	0.098	0.024	85.6
寝屋川市	寝屋川市	成田	住	364	8636	0.002	0.074	0.009	364	8636	0.012	0.111	0.035	86.8
寝屋川市	寝屋川市	寝屋川市役所	商	347	8246	0.002	0.105	0.012	347	8246	0.013	0.138	0.035	81.9
茨木市	茨木市	耳原小学校	住	362	8609	0.002	0.065	0.007	362	8609	0.010	0.109	0.028	83.7

(2)一酸化窒素濃度及び窒素酸化物濃度の年間測定結果

② 自動車排出ガス測定局

所管	所在地	測定局名	用途地域	一酸化窒素（NO）					窒素酸化物（$NO+NO_2$）					
				有効測定日数	測定時間	年平均値	1時間値の最高値	日平均値の年間98%値	有効測定日数	測定時間	年平均値	1時間値の最高値	日平均値の年間98%値	年平均値 NO2/NO+NO2
				(日)	(時間)	(ppm)	(ppm)	(ppm)	(日)	(時間)	(ppm)	(ppm)	(ppm)	(%)
大阪府	守口市	淀川工科高校	商	355	8462	0.009	0.152	0.026	355	8462	0.026	0.209	0.059	66.2
大阪府	松原市	松原北小学校	商	364	8634	0.005	0.150	0.013	364	8634	0.018	0.221	0.040	73.5
大阪府	摂津市	摂津市役所	準工	363	8625	0.008	0.218	0.030	363	8625	0.026	0.289	0.061	68.2
大阪府	泉佐野市	末広公園	準工	359	8558	0.005	0.061	0.011	359	8558	0.014	0.121	0.030	68.3
大阪府	岸和田市	天の川下水ポンプ場	住	334	7937	0.006	0.129	0.014	334	7937	0.020	0.170	0.040	71.5
大阪府	河内長野市	外環河内長野	準工	357	8517	0.006	0.080	0.014	357	8517	0.017	0.113	0.034	65.4
大阪府	高石市	カモドールＭＢＳ	住	352	8437	0.005	0.116	0.017	352	8437	0.017	0.153	0.041	67.9
大阪府	四條畷市	国設四條畷	商	363	8604	0.006	0.180	0.024	363	8604	0.021	0.227	0.051	69.7
大阪市	大阪市北区	梅田新道	商	365	8718	0.006	0.098	0.019	365	8718	0.025	0.148	0.053	76.0
大阪市	大阪市西淀川区	出来島小学校	住	365	8707	0.011	0.135	0.034	365	8707	0.033	0.199	0.070	66.9
大阪市	大阪市住之江区	北粉浜小学校	商	365	8702	0.006	0.074	0.018	365	8702	0.023	0.125	0.051	75.5
大阪市	大阪市東住吉区	杭全町交差点	準工	365	8714	0.010	0.200	0.036	365	8714	0.031	0.258	0.072	66.9
大阪市	大阪市旭区	新森小路小学校	住	365	8716	0.012	0.184	0.037	365	8716	0.031	0.225	0.073	60.2
大阪市	大阪市福島区	海老江西小学校	商	365	8710	0.009	0.127	0.030	365	8710	0.027	0.174	0.060	68.1
大阪市	大阪市東成区	今里交差点	商	363	8683	0.012	0.144	0.030	363	8683	0.035	0.193	0.068	67.2
大阪市	大阪市鶴見区	茨田中学校	商	365	8713	0.012	0.232	0.039	365	8713	0.031	0.282	0.074	61.8
大阪市	大阪市住之江区	住之江交差点	住	365	8719	0.011	0.119	0.025	365	8719	0.032	0.165	0.062	65.1
大阪市	大阪市東淀川区	上新庄交差点	住	365	8717	0.008	0.156	0.031	365	8717	0.025	0.202	0.063	67.6
大阪市	大阪市住吉区	我孫子中学校	商	365	8716	0.005	0.094	0.017	365	8716	0.020	0.135	0.047	75.4
堺市	堺市堺区	堺市役所	商	363	8645	0.004	0.103	0.015	363	8645	0.021	0.143	0.044	81.0
堺市	堺市西区	湾岸	住	363	8626	0.005	0.117	0.016	363	8626	0.024	0.168	0.047	78.6
堺市	堺市北区	常磐浜寺	商	364	8650	0.002	0.095	0.010	364	8650	0.017	0.141	0.038	87.2
堺市	堺市中区	阪和深井畑山	他	348	8264	0.005	0.098	0.015	348	8264	0.019	0.129	0.039	75.4
堺市	堺市美原区	美原丹上	準工	365	8650	0.007	0.145	0.022	365	8650	0.023	0.200	0.049	67.8
堺市	堺市東区	中環石原	準工	365	8657	0.013	0.236	0.035	365	8657	0.032	0.287	0.065	58.0
豊中市	豊中市	豊中市千里	商	350	8342	0.003	0.082	0.014	350	8342	0.017	0.127	0.043	80.3
豊中市	豊中市	豊中市役所	商	354	8442	0.004	0.078	0.015	354	8442	0.016	0.121	0.040	75.6
吹田市	吹田市	吹田簡易裁判所	商	361	8628	0.007	0.129	0.026	361	8628	0.021	0.168	0.058	68.1
東大阪市	東大阪市	東大阪市環境衛生検査センター	商	362	8595	0.006	0.162	0.027	362	8595	0.023	0.212	0.061	73.7
枚方市	枚方市	招提	準工	362	8624	0.013	0.152	0.037	362	8624	0.029	0.199	0.071	55.5
枚方市	枚方市	中振	工	362	8640	0.008	0.105	0.030	362	8640	0.024	0.153	0.059	66.0
高槻市	高槻市	高槻市役所	商	346	8221	0.007	0.106	0.023	346	8221	0.021	0.144	0.046	64.4
八尾市	八尾市	太子堂	住	364	8598	0.007	0.140	0.023	364	8598	0.021	0.213	0.054	68.3
八尾市	八尾市	久宝寺緑地	住	362	8582	0.012	0.137	0.031	362	8582	0.032	0.191	0.068	63.8

(3)浮遊粒子状物質濃度の年間測定結果

① 一般環境大気測定局

所管	所在地	測定局名	用途地域	有効測定日数	測定時間	年平均値	1時間値が0.20mg/m3を超えた時間数とその割合		日平均値が0.10mg/m3を超えた日数とその割合		1時間値の最高値	日平均値の2%除外値	日平均値が0.10mg/m3を超えた日が2日以上連続したことの有無	環境基準の長期的評価による日平均値が0.10mg/m3を超えた日数	環境基準達成状況	
				(日)	(時間)	(mg/m3)	(時間)	(%)	(日)	(%)	(mg/m3)	(mg/m3)	(有×無○)	(日)	長期	短期
大阪府	守口市	西部コミュニティセンター	商	362	8667	0.013	0	0.0	0	0.0	0.072	0.026	○	0	○	○
大阪府	大阪市中央区	国設大阪	商	357	8565	0.013	0	0.0	0	0.0	0.112	0.026	○	0	○	○
大阪府	茨木市	茨木市役所	商	361	8646	0.012	0	0.0	0	0.0	0.068	0.027	○	0	○	○
大阪府	高石市	高石中学校	住	362	8655	0.014	0	0.0	0	0.0	0.055	0.028	○	0	○	○
大阪府	池田市	池田市立南畑会館	住	362	8666	0.013	0	0.0	0	0.0	0.062	0.026	○	0	○	○
大阪府	大東市	大東市役所	住	362	8662	0.012	0	0.0	0	0.0	0.146	0.026	○	0	○	○
大阪府	柏原市	府立修徳学院	未	349	8376	0.014	0	0.0	0	0.0	0.171	0.028	○	0	○	○
大阪府	貝塚市	貝塚市消防署	住	354	8504	0.014	0	0.0	0	0.0	0.082	0.030	○	0	○	○
大阪府	島本町	島本町役場	住	359	8593	0.011	0	0.0	0	0.0	0.064	0.024	○	0	○	○
大阪府	富田林市	富田林市役所	商	361	8651	0.013	0	0.0	0	0.0	0.064	0.027	○	0	○	○
大阪府	阪南市	南海団地	住	362	8663	0.013	0	0.0	0	0.0	0.085	0.027	○	0	○	○
大阪府	泉南市	泉南市役所	住	361	8659	0.013	0	0.0	0	0.0	0.071	0.028	○	0	○	○
大阪府	和泉市	緑ケ丘小学校	住	362	8669	0.013	0	0.0	0	0.0	0.055	0.026	○	0	○	○
大阪府	河内長野市	三日市公民館	住	359	8630	0.013	0	0.0	0	0.0	0.069	0.027	○	0	○	○
大阪府	藤井寺市	藤井寺市役所	住	362	8657	0.014	0	0.0	0	0.0	0.070	0.029	○	0	○	○
大阪府	岸和田市	岸和田中央公園	住	362	8638	0.012	0	0.0	0	0.0	0.054	0.026	○	0	○	○
大阪府	泉佐野市	佐野中学校	住	362	8658	0.014	0	0.0	0	0.0	0.073	0.029	○	0	○	○
大阪府	泉大津市	泉大津市役所	準工	361	8656	0.014	0	0.0	0	0.0	0.068	0.029	○	0	○	○
大阪府	豊能町	豊能町役場	未	359	8639	0.012	0	0.0	0	0.0	0.065	0.027	○	0	○	○
大阪市	大阪市北区	菅北小学校	商	363	8703	0.019	0	0.0	0	0.0	0.103	0.043	○	0	○	○
大阪市	大阪市此花区	此花区役所	住	362	8684	0.015	0	0.0	0	0.0	0.158	0.032	○	0	○	○
大阪市	大阪市大正区	平尾小学校	住	363	8688	0.015	0	0.0	0	0.0	0.095	0.035	○	0	○	○
大阪市	大阪市淀川区	野中小学校	準工	346	8306	0.014	0	0.0	0	0.0	0.089	0.031	○	0	○	○
大阪市	大阪市生野区	桃谷中学校	住	354	8489	0.016	0	0.0	0	0.0	0.075	0.036	○	0	○	○
大阪市	大阪市旭区	大宮中学校	住	363	8696	0.013	0	0.0	0	0.0	0.085	0.028	○	0	○	○
大阪市	大阪市城東区	聖賢小学校	住	363	8693	0.013	0	0.0	0	0.0	0.079	0.028	○	0	○	○
大阪市	大阪市住之江区	清江小学校	住	362	8683	0.014	0	0.0	0	0.0	0.088	0.033	○	0	○	○
大阪市	大阪市平野区	摂陽中学校	住	363	8678	0.012	0	0.0	0	0.0	0.088	0.031	○	0	○	○
大阪市	大阪市西成区	今宮中学校	商	363	8694	0.013	0	0.0	0	0.0	0.077	0.032	○	0	○	○
大阪市	大阪市西区	九条南小学校	準工	361	8653	0.017	0	0.0	0	0.0	0.110	0.041	○	0	○	○
大阪市	大阪市鶴見区	茨田北小学校	住	361	8655	0.013	0	0.0	0	0.0	0.115	0.031	○	0	○	○
大阪市	大阪市住之江区	南港中央公園	準工	363	8691	0.014	0	0.0	0	0.0	0.093	0.032	○	0	○	○
堺市	堺市堺区	少林寺	住	362	8711	0.013	0	0.0	0	0.0	0.080	0.031	○	0	○	○
堺市	堺市西区	浜寺	住	363	8707	0.015	0	0.0	0	0.0	0.061	0.032	○	0	○	○
堺市	堺市堺区	三宝	住	363	8705	0.017	0	0.0	0	0.0	0.107	0.033	○	0	○	○
堺市	堺市南区	若松台	住	363	8713	0.014	0	0.0	0	0.0	0.061	0.027	○	0	○	○
堺市	堺市西区	石津	住	360	8697	0.013	0	0.0	0	0.0	0.143	0.031	○	0	○	○
堺市	堺市東区	登美丘	住	362	8705	0.015	0	0.0	0	0.0	0.059	0.030	○	0	○	○
堺市	堺市中区	深井	住	363	8711	0.014	0	0.0	0	0.0	0.086	0.029	○	0	○	○
堺市	堺市美原区	美原	住	363	8716	0.015	0	0.0	0	0.0	0.197	0.032	○	0	○	○

(3)浮遊粒子状物質濃度の年間測定結果

① 一般環境大気測定局

所管	所在地	測定局名	用途地域	有効測定日数	測定時間	年平均値	1時間値が0.20mg/m3を超えた時間数とその割合		日平均値が0.10mg/m3を超えた日数とその割合		1時間値の最高値	日平均値の2%除外値	日平均値が0.10mg/m3を超えた日が2日以上連続したことの有無	環境基準の長期的評価による日平均値が0.10mg/m3を超えた日数	環境基準達成状況	
				(日)	(時間)	(mg/m3)	(時間)	(%)	(日)	(%)	(mg/m3)	(mg/m3)	(有×無○)	(日)	長期	短期
堺市	堺市北区	金岡南	住	363	8720	0.014	0	0.0	0	0.0	0.131	0.030	○	0	○	○
高石市	高石市	高石消防署高師浜出張所	住	363	8694	0.015	1	0.0	0	0.0	0.302	0.038	○	0	○	×
豊中市	豊中市	豊中市千成	準工	362	8674	0.013	0	0.0	0	0.0	0.076	0.031	○	0	○	○
吹田市	吹田市	吹田市垂水	商	363	8699	0.013	0	0.0	0	0.0	0.082	0.028	○	0	○	○
吹田市	吹田市	吹田市北消防署	住	363	8698	0.013	0	0.0	0	0.0	0.065	0.026	○	0	○	○
吹田市	吹田市	吹田市高野台	住	356	8582	0.013	0	0.0	0	0.0	0.071	0.028	○	0	○	○
東大阪市	東大阪市	東大阪市西保健センター	商	362	8600	0.014	0	0.0	0	0.0	0.087	0.034	○	0	○	○
東大阪市	東大阪市	東大阪市六万寺	住	362	8648	0.015	0	0.0	0	0.0	0.073	0.031	○	0	○	○
枚方市	枚方市	楠葉	住	363	8705	0.011	0	0.0	0	0.0	0.064	0.024	○	0	○	○
枚方市	枚方市	枚方市役所	商	361	8701	0.013	0	0.0	0	0.0	0.061	0.027	○	0	○	○
枚方市	枚方市	王仁公園	未	363	8709	0.011	0	0.0	0	0.0	0.075	0.025	○	0	○	○
交野市	交野市	交野市役所	住	353	8558	0.010	0	0.0	0	0.0	0.062	0.024	○	0	○	○
守口市	守口市	大日測定局	準工	352	8492	0.015	0	0.0	0	0.0	0.076	0.032	○	0	○	○
門真市	門真市	門真市役所	住	360	8637	0.014	0	0.0	0	0.0	0.102	0.030	○	0	○	○
門真市	門真市	門真市南	住	359	8615	0.014	0	0.0	0	0.0	0.094	0.029	○	0	○	○
柏原市	柏原市	柏原市役所	商	31	743	0.017	0	0.0	0	0.0	0.059	0.036	○	0	—	○
高槻市	高槻市	高槻北	住	350	8414	0.013	0	0.0	0	0.0	0.081	0.029	○	0	○	○
高槻市	高槻市	庄所	住	363	8696	0.014	0	0.0	0	0.0	0.091	0.033	○	0	○	○
高槻市	高槻市	梶原	住	361	8663	0.013	0	0.0	0	0.0	0.087	0.026	○	0	○	○
八尾市	八尾市	八尾市保健所	商	358	8588	0.018	0	0.0	0	0.0	0.084	0.035	○	0	○	○
八尾市	八尾市	水越	他	362	8641	0.011	0	0.0	0	0.0	0.066	0.025	○	0	○	○
寝屋川市	寝屋川市	成田	住	362	8667	0.013	0	0.0	0	0.0	0.070	0.029	○	0	○	○
寝屋川市	寝屋川市	寝屋川市役所	商	361	8650	0.014	0	0.0	0	0.0	0.075	0.029	○	0	○	○
茨木市	茨木市	耳原小学校	住	360	8632	0.012	0	0.0	0	0.0	0.102	0.028	○	0	○	○

(3)浮遊粒子状物質濃度の年間測定結果

② 自動車排出ガス測定局

所管	所在地	測定局名	用途地域	有効測定日数	測定時間	年平均値	1時間値が0.20mg/m3を超えた時間数とその割合		日平均値が0.10mg/m3を超えた日数とその割合		1時間値の最高値	日平均値の2%除外値	日平均値が0.10mg/m3を超えた日が2日以上連続したことの有無	環境基準の長期的評価による日平均値が0.10mg/m3を超えた日数	環境基準達成状況	
				(日)	(時間)	(mg/m3)	(時間)	(%)	(日)	(%)	(mg/m3)	(mg/m3)	(有×無○)	(日)	長期	短期
大阪府	守口市	淀川工科高校	商	361	8653	0.015	0	0.0	0	0.0	0.104	0.032	○	0	○	○
大阪府	松原市	松原北小学校	商	361	8664	0.016	0	0.0	0	0.0	0.067	0.031	○	0	○	○
大阪府	摂津市	摂津市役所	準工	361	8645	0.014	0	0.0	0	0.0	0.071	0.030	○	0	○	○
大阪府	泉佐野市	末広公園	準工	354	8500	0.013	0	0.0	0	0.0	0.072	0.028	○	0	○	○
大阪府	岸和田市	天の川下水ポンプ場	住	331	7950	0.018	0	0.0	0	0.0	0.076	0.037	○	0	○	○
大阪府	河内長野市	外環河内長野	準工	362	8667	0.015	0	0.0	0	0.0	0.072	0.029	○	0	○	○
大阪府	高石市	カモドールＭＢＳ	住	361	8640	0.014	0	0.0	0	0.0	0.072	0.028	○	0	○	○
大阪府	四條畷市	国設四條畷	商	362	8636	0.012	0	0.0	0	0.0	0.093	0.029	○	0	○	○
大阪市	大阪市北区	梅田新道	商	363	8692	0.016	0	0.0	0	0.0	0.079	0.034	○	0	○	○
大阪市	大阪市西淀川区	出来島小学校	住	363	8690	0.015	0	0.0	0	0.0	0.081	0.033	○	0	○	○
大阪市	大阪市住之江区	北粉浜小学校	商	363	8691	0.015	0	0.0	0	0.0	0.083	0.036	○	0	○	○
大阪市	大阪市東住吉区	杭全町交差点	準工	363	8689	0.014	0	0.0	0	0.0	0.080	0.034	○	0	○	○
大阪市	大阪市旭区	新森小路小学校	住	363	8693	0.014	0	0.0	0	0.0	0.077	0.029	○	0	○	○
大阪市	大阪市福島区	海老江西小学校	商	363	8685	0.014	0	0.0	0	0.0	0.117	0.034	○	0	○	○
大阪市	大阪市東成区	今里交差点	商	357	8563	0.017	0	0.0	0	0.0	0.094	0.038	○	0	○	○
大阪市	大阪市鶴見区	茨田中学校	商	363	8683	0.016	0	0.0	0	0.0	0.072	0.035	○	0	○	○
大阪市	大阪市住吉区	我孫子中学校	商	363	8698	0.013	0	0.0	0	0.0	0.066	0.029	○	0	○	○
堺市	堺市堺区	堺市役所	商	362	8708	0.014	0	0.0	0	0.0	0.063	0.029	○	0	○	○
堺市	堺市西区	湾岸	住	363	8717	0.016	0	0.0	0	0.0	0.128	0.035	○	0	○	○
堺市	堺市北区	常磐浜寺	商	363	8715	0.015	0	0.0	0	0.0	0.062	0.033	○	0	○	○
堺市	堺市中区	阪和深井畑山	他	359	8647	0.015	0	0.0	0	0.0	0.116	0.031	○	0	○	○
堺市	堺市美原区	美原丹上	準工	361	8680	0.015	0	0.0	0	0.0	0.148	0.032	○	0	○	○
堺市	堺市東区	中環石原	準工	363	8712	0.015	0	0.0	0	0.0	0.155	0.029	○	0	○	○
豊中市	豊中市	豊中市千里	商	362	8679	0.013	0	0.0	0	0.0	0.076	0.028	○	0	○	○
豊中市	豊中市	豊中市役所	商	357	8567	0.010	0	0.0	0	0.0	0.093	0.026	○	0	○	○
吹田市	吹田市	吹田簡易裁判所	商	347	8507	0.013	0	0.0	0	0.0	0.078	0.028	○	0	○	○
東大阪市	東大阪市	東大阪市環境衛生検査センター	商	360	8634	0.011	0	0.0	0	0.0	0.072	0.025	○	0	○	○
枚方市	枚方市	招提	準工	363	8704	0.012	0	0.0	0	0.0	0.070	0.026	○	0	○	○
枚方市	枚方市	中振	工	363	8708	0.012	0	0.0	0	0.0	0.112	0.028	○	0	○	○
高槻市	高槻市	高槻市役所	商	363	8683	0.012	0	0.0	0	0.0	0.077	0.027	○	0	○	○
八尾市	八尾市	太子堂	住	362	8649	0.014	0	0.0	0	0.0	0.069	0.029	○	0	○	○
八尾市	八尾市	久宝寺緑地	住	362	8650	0.015	0	0.0	0	0.0	0.068	0.031	○	0	○	○

(4)微小粒子状物質濃度の年間測定結果

① 一般環境大気測定局

所管	所在地	測定局名	用途地域	有効測定日数	測定時間	年平均値	日平均値の年間98%値	日平均値が35μg/m3を超えた日数とその割合		98%評価による日平均値が35μg/m3を超えた日数	環境基準達成状況	
				(日)	(時間)	(μg/m3)	(μg/m3)	(日)	(%)	(日)	長期基準	短期基準
大阪府	守口市	西部コミュニティセンター	商	357	8562	6.5	15.3	0	0.0	0	○	○
大阪府	大阪市中央区	国設大阪	商	351	8424	8.9	20.8	0	0.0	0	○	○
大阪府	茨木市	茨木市役所	商	359	8616	9.3	19.6	0	0.0	0	○	○
大阪府	高石市	高石中学校	住	360	8626	8.9	21.2	0	0.0	0	○	○
大阪府	池田市	池田市立南畑会館	住	355	8505	7.5	17.0	0	0.0	0	○	○
大阪府	大東市	大東市役所	住	362	8661	8.5	21.4	0	0.0	0	○	○
大阪府	柏原市	府立修徳学院	未	360	8653	7.7	19.3	0	0.0	0	○	○
大阪府	貝塚市	貝塚市消防署	住	362	8670	8.5	19.2	0	0.0	0	○	○
大阪府	島本町	島本町役場	住	358	8607	6.2	14.5	0	0.0	0	○	○
大阪府	富田林市	富田林市役所	商	361	8666	7.9	17.8	0	0.0	0	○	○
大阪府	阪南市	南海団地	住	361	8636	8.7	20.4	0	0.0	0	○	○
大阪府	泉南市	泉南市役所	住	362	8671	7.9	18.6	0	0.0	0	○	○
大阪府	和泉市	緑ケ丘小学校	住	362	8667	7.9	17.6	0	0.0	0	○	○
大阪府	河内長野市	三日市公民館	住	362	8668	7.9	18.5	0	0.0	0	○	○
大阪府	藤井寺市	藤井寺市役所	住	357	8561	7.5	18.9	0	0.0	0	○	○
大阪府	岸和田市	岸和田中央公園	住	361	8634	7.2	16.9	0	0.0	0	○	○
大阪府	泉佐野市	佐野中学校	住	357	8574	7.5	19.6	0	0.0	0	○	○
大阪府	泉大津市	泉大津市役所	準工	358	8609	9.3	22.0	0	0.0	0	○	○
大阪府	豊能町	豊能町役場	未	359	8641	7.4	16.1	0	0.0	0	○	○
大阪市	大阪市北区	菅北小学校	商	363	8703	10.4	26.2	1	0.3	0	○	○
大阪市	大阪市此花区	此花区役所	住	351	8473	10.5	24.5	0	0.0	0	○	○
大阪市	大阪市大正区	平尾小学校	住	360	8657	10.6	25.0	1	0.3	0	○	○
大阪市	大阪市淀川区	野中小学校	準工	353	8475	9.4	22.5	0	0.0	0	○	○
大阪市	大阪市城東区	聖賢小学校	住	363	8705	9.9	24.5	0	0.0	0	○	○
大阪市	大阪市西区	九条南小学校	準工	357	8612	10.8	25.6	0	0.0	0	○	○
大阪市	大阪市住之江区	南港中央公園	準工	363	8707	11.4	26.8	0	0.0	0	○	○
堺市	堺市西区	浜寺	住	356	8620	11.8	27.3	1	0.3	0	○	○
堺市	堺市堺区	三宝	住	363	8718	10.8	25.2	1	0.3	0	○	○
堺市	堺市南区	若松台	住	357	8588	9.1	21.4	0	0.0	0	○	○
堺市	堺市中区	深井	住	356	8566	10.1	24.0	0	0.0	0	○	○

(4)微小粒子状物質濃度の年間測定結果

① 一般環境大気測定局

所管	所在地	測定局名	用途地域	有効測定日数	測定時間	年平均値	日平均値の年間98%値	日平均値が35μg/m3を超えた日数とその割合		98%評価による日平均値が35μg/m3を超えた日数	環境基準達成状況	
				(日)	(時間)	(μg/m3)	(μg/m3)	(日)	(%)	(日)	長期基準	短期基準
堺市	堺市北区	金岡南	住	361	8689	9.3	23.4	0	0.0	0	○	○
豊中市	豊中市	豊中市千成	準工	360	8648	8.3	20.5	0	0.0	0	○	○
吹田市	吹田市	吹田市北消防署	住	362	8628	9.8	20.4	0	0.0	0	○	○
東大阪市	東大阪市	東大阪市西保健センター	商	362	8649	9.8	24.6	0	0.0	0	○	○
東大阪市	東大阪市	東大阪市六万寺	住	362	8648	9.2	21.1	0	0.0	0	○	○
枚方市	枚方市	王仁公園	未	362	8707	8.2	18.3	0	0.0	0	○	○
高槻市	高槻市	高槻北	住	350	8414	7.8	16.4	0	0.0	0	○	○
高槻市	高槻市	庄所	住	363	8696	8.5	19.7	0	0.0	0	○	○
八尾市	八尾市	八尾市保健所	商	361	8658	10.9	24.7	0	0.0	0	○	○
寝屋川市	寝屋川市	寝屋川市役所	商	362	8679	9.2	22.5	0	0.0	0	○	○

(4)微小粒子状物質濃度の年間測定結果

② 自動車排出ガス測定局

所管	所在地	測定局名	用途地域	有効測定日数	測定時間	年平均値	日平均値の年間98%値	日平均値が35μg/m3を超えた日数とその割合		98%評価による日平均値が35μg/m3を超えた日数	環境基準達成状況	
				(日)	(時間)	(μg/m3)	(μg/m3)	(日)	(%)	(日)	長期基準	短期基準
大阪府	守口市	淀川工科高校	商	361	8669	9.1	19.8	0	0.0	0	○	○
大阪府	松原市	松原北小学校	商	362	8658	9.3	22.4	0	0.0	0	○	○
大阪府	泉佐野市	末広公園	準工	362	8670	8.4	20.2	0	0.0	0	○	○
大阪府	河内長野市	外環河内長野	準工	362	8670	8.4	18.4	0	0.0	0	○	○
大阪府	高石市	カモドールＭＢＳ	住	336	8085	9.0	21.8	0	0.0	0	○	○
大阪府	四條畷市	国設四條畷	商	362	8645	11.5	24.0	0	0.0	0	○	○
大阪市	大阪市西淀川区	出来島小学校	住	340	8196	11.0	25.0	0	0.0	0	○	○
大阪市	大阪市住之江区	北粉浜小学校	商	363	8697	11.1	25.3	0	0.0	0	○	○
大阪市	大阪市東住吉区	杭全町交差点	準工	339	8141	9.8	23.8	0	0.0	0	○	○
大阪市	大阪市旭区	新森小路小学校	住	355	8532	9.6	23.7	1	0.3	0	○	○
大阪市	大阪市住吉区	我孫子中学校	商	359	8659	10.9	26.5	0	0.0	0	○	○
堺市	堺市美原区	美原丹上	準工	363	8717	9.0	20.7	0	0.0	0	○	○
堺市	堺市東区	中環石原	準工	363	8720	9.2	23.0	0	0.0	0	○	○
吹田市	吹田市	吹田簡易裁判所	商	358	8610	13.6	27.6	1	0.3	0	○	○
東大阪市	東大阪市	東大阪市環境衛生検査センター	商	356	8589	9.3	21.3	0	0.0	0	○	○
枚方市	枚方市	中振	工	363	8706	9.0	20.0	0	0.0	0	○	○
高槻市	高槻市	高槻市役所	商	363	8701	8.0	18.9	0	0.0	0	○	○

(5)光化学オキシダント濃度の年間測定結果

① 一般環境大気測定局

所管	所在地	測定局名	用途地域	昼間測定日数	昼間測定時間	昼間の1時間値の年平均値	昼間の1時間値が0.06ppmを超えた日数と時間数		昼間の1時間値が0.12ppm以上の日数と時間数		昼間の1時間値の最高値	昼間の日最高1時間値の年間平均値	環境基準達成状況	備考
				(日)	(時間)	(ppm)	(日)	(時間)	(日)	(時間)	(ppm)	(ppm)	(達成○)	
大阪府	守口市	西部コミュニティセンター	商	365	5407	0.033	80	344	0	0	0.117	0.048	×	*
大阪府	大阪市中央区	国設大阪	商	363	5346	0.033	63	243	0	0	0.093	0.046	×	*
大阪府	茨木市	茨木市役所	商	364	5379	0.031	49	210	0	0	0.096	0.045	×	*
大阪府	高石市	高石中学校	住	365	5386	0.034	69	320	0	0	0.097	0.048	×	*
大阪府	池田市	池田市立南畑会館	住	365	5413	0.038	86	376	0	0	0.099	0.050	×	*
大阪府	大東市	大東市役所	住	365	5417	0.035	77	376	0	0	0.118	0.049	×	*
大阪府	柏原市	府立修徳学院	未	354	5230	0.032	58	235	1	1	0.122	0.047	×	*
大阪府	貝塚市	貝塚市消防署	住	365	5390	0.037	95	419	0	0	0.109	0.051	×	*
大阪府	島本町	島本町役場	住	365	5392	0.032	60	252	0	0	0.093	0.046	×	*
大阪府	富田林市	富田林市役所	商	360	5326	0.038	123	601	1	1	0.120	0.055	×	*
大阪府	阪南市	南海団地	住	365	5412	0.038	79	345	0	0	0.107	0.050	×	*
大阪府	泉南市	泉南市役所	住	363	5377	0.039	97	446	0	0	0.110	0.052	×	*
大阪府	和泉市	緑ケ丘小学校	住	365	5406	0.038	113	522	0	0	0.117	0.053	×	*
大阪府	河内長野市	三日市公民館	住	365	5425	0.036	114	521	0	0	0.113	0.052	×	*
大阪府	藤井寺市	藤井寺市役所	住	360	5244	0.036	101	464	0	0	0.117	0.052	×	*
大阪府	岸和田市	岸和田中央公園	住	365	5384	0.037	105	500	0	0	0.119	0.052	×	*
大阪府	泉佐野市	佐野中学校	住	365	5411	0.036	92	404	0	0	0.104	0.050	×	*
大阪府	泉大津市	泉大津市役所	準工	363	5351	0.036	84	373	0	0	0.109	0.050	×	*
大阪府	豊能町	豊能町役場	未	365	5386	0.037	69	298	0	0	0.099	0.050	×	*
大阪市	大阪市此花区	此花区役所	住	365	5435	0.030	59	183	0	0	0.099	0.044	×	*
大阪市	大阪市大正区	平尾小学校	住	365	5441	0.032	55	197	0	0	0.087	0.045	×	*
大阪市	大阪市淀川区	野中小学校	準工	357	5291	0.033	66	238	0	0	0.098	0.047	×	*
大阪市	大阪市生野区	桃谷中学校	住	358	5313	0.034	69	274	0	0	0.091	0.047	×	*
大阪市	大阪市旭区	大宮中学校	住	365	5443	0.033	74	311	0	0	0.108	0.048	×	*
大阪市	大阪市城東区	聖賢小学校	住	356	5296	0.033	64	246	0	0	0.098	0.047	×	*
大阪市	大阪市住之江区	清江小学校	住	365	5440	0.032	62	236	0	0	0.085	0.045	×	*
大阪市	大阪市平野区	摂陽中学校	住	365	5437	0.031	56	221	0	0	0.100	0.045	×	*
大阪市	大阪市西成区	今宮中学校	商	365	5436	0.032	63	226	0	0	0.088	0.046	×	*
大阪市	大阪市西区	九条南小学校	準工	361	5358	0.030	46	151	0	0	0.086	0.043	×	*
大阪市	大阪市鶴見区	茨田北小学校	住	365	5425	0.034	78	338	0	0	0.111	0.049	×	*
大阪市	大阪市住之江区	南港中央公園	準工	365	5442	0.026	39	125	0	0	0.085	0.041	×	*
堺市	堺市堺区	少林寺	住	365	5433	0.034	89	375	0	0	0.098	0.049	×	*
堺市	堺市西区	浜寺	住	365	5433	0.037	96	454	0	0	0.106	0.052	×	*
堺市	堺市堺区	三宝	住	365	5433	0.032	59	218	0	0	0.097	0.046	×	*
堺市	堺市南区	若松台	住	365	5434	0.038	123	584	0	0	0.115	0.053	×	*

(5)光化学オキシダント濃度の年間測定結果

① 一般環境大気測定局

所管	所在地	測定局名	用途地域	昼間測定日数	昼間測定時間	昼間の1時間値の年平均値	昼間の1時間値が0.06ppmを超えた日数と時間数		昼間の1時間値が0.12ppm以上の日数と時間数		昼間の1時間値の最高値	昼間の日最高1時間値の年間平均値	環境基準達成状況	備考
				(日)	(時間)	(ppm)	(日)	(時間)	(日)	(時間)	(ppm)	(ppm)	(達成○)	
堺市	堺市西区	石津	住	365	5431	0.033	64	278	0	0	0.096	0.048	×	*
堺市	堺市東区	登美丘	住	365	5422	0.038	117	592	1	1	0.121	0.054	×	*
堺市	堺市中区	深井	住	365	5434	0.037	110	547	0	0	0.113	0.054	×	*
堺市	堺市美原区	美原	住	365	5438	0.031	69	280	0	0	0.109	0.046	×	*
堺市	堺市北区	金岡南	住	365	5434	0.037	100	466	0	0	0.102	0.052	×	*
高石市	高石市	高石消防署高師浜出張所	住	365	5414	0.030	41	138	0	0	0.089	0.043	×	*
豊中市	豊中市	豊中市千成	準工	365	5420	0.035	81	333	0	0	0.102	0.049	×	*
吹田市	吹田市	吹田市垂水	商	365	5420	0.035	81	352	0	0	0.107	0.049	×	*
吹田市	吹田市	吹田市北消防署	住	365	5418	0.036	86	384	0	0	0.106	0.050	×	*
吹田市	吹田市	吹田市高野台	住	362	5352	0.034	79	332	0	0	0.103	0.048	×	*
東大阪市	東大阪市	東大阪市西保健センター	商	365	5398	0.035	80	368	0	0	0.104	0.050	×	*
東大阪市	東大阪市	東大阪市六万寺	住	365	5409	0.035	80	361	1	2	0.122	0.049	×	*
枚方市	枚方市	楠葉	住	365	5400	0.034	75	367	0	0	0.101	0.049	×	*
枚方市	枚方市	枚方市役所	商	365	5395	0.035	82	408	0	0	0.107	0.050	×	*
枚方市	枚方市	王仁公園	未	260	3856	0.034	65	296	0	0	0.098	0.049	×	*
交野市	交野市	交野市役所	住	365	5419	0.034	76	393	0	0	0.106	0.049	×	*
守口市	守口市	大日測定局	準工	365	5387	0.033	75	314	1	1	0.120	0.048	×	
門真市	門真市	門真市役所	住	365	5452	0.027	33	126	0	0	0.107	0.039	×	*
門真市	門真市	門真市南	住	365	5443	0.032	65	265	0	0	0.116	0.046	×	*
柏原市	柏原市	柏原市役所	商	31	465	0.038	3	8	0	0	0.065	0.051	×	*
藤井寺市	藤井寺市	道明寺東小学校	住	329	4864	0.033	62	279	1	1	0.128	0.048	×	*
高槻市	高槻市	高槻北	住	190	2776	0.039	58	250	0	0	0.095	0.054	×	*
高槻市	高槻市	庄所	住	364	5378	0.034	79	310	0	0	0.102	0.049	×	*
八尾市	八尾市	八尾市保健所	商	365	5414	0.034	85	381	1	1	0.126	0.050	×	*
寝屋川市	寝屋川市	成田	住	365	5414	0.034	73	326	0	0	0.106	0.048	×	*
寝屋川市	寝屋川市	寝屋川市役所	商	357	5257	0.034	71	321	0	0	0.118	0.048	×	*
茨木市	茨木市	耳原小学校	住	365	5409	0.036	78	356	0	0	0.107	0.050	×	*

注）備考の＊は紫外線吸収法（乾式）、空欄は吸光光度法で測定

(5)光化学オキシダント濃度の年間測定結果

② 自動車排出ガス測定局

所管	所在地	測定局名	用途地域	昼間測定日数	昼間測定時間	昼間の1時間値の年平均値	昼間の1時間値が0.06ppmを超えた日数と時間数		昼間の1時間値が0.12ppm以上の日数と時間数		昼間の1時間値の最高値	昼間の日最高1時間値の年間平均値	環境基準達成状況	備考
				(日)	(時間)	(ppm)	(日)	(時間)	(日)	(時間)	(ppm)	(ppm)	(達成○)	
大阪市	大阪市西淀川区	出来島小学校	住	365	5438	0.024	9	26	0	0	0.072	0.036	×	*
豊中市	豊中市	豊中市千里	商	364	5405	0.033	60	241	0	0	0.093	0.046	×	*
豊中市	豊中市	豊中市役所	商	365	5415	0.034	82	305	0	0	0.097	0.048	×	*
東大阪市	東大阪市	東大阪市環境衛生検査センター	商	343	5018	0.031	73	293	0	0	0.106	0.047	×	*

注）備考の＊は紫外線吸収法（乾式）、空欄は吸光光度法で測定

(6)メタン濃度及び全炭化水素濃度の年間測定結果

① 一般環境大気測定局

所管	所在地	測定局名	用途地域	メタン						全炭化水素					
				測定時間	年平均値	6～9時における年平均値	6～9時における測定日数	6～9時における3時間平均値の最高値	6～9時のにおける3時間平均値の最低値	測定時間	年平均値	6～9時における年平均値	6～9時における測定日数	6～9時における3時間平均値の最高値	6～9時における3時間平均値の最低値
				(時間)	(ppmC)	(ppmC)	(日)	(ppmC)	(ppmC)	(時間)	(ppmC)	(ppmC)	(日)	(ppmC)	(ppmC)
大阪府	大阪市中央区	国設大阪	商	8528	2.03	2.05	361	2.35	1.81	8528	2.14	2.18	361	2.86	1.88
大阪府	池田市	池田市立南畑会館	住	8185	1.99	2.00	346	2.21	1.83	8185	2.06	2.08	346	2.52	1.88
大阪府	貝塚市	貝塚市消防署	住	8640	1.99	2.01	365	2.17	1.83	8640	2.08	2.10	365	2.47	1.86
大阪府	富田林市	富田林市役所	商	8588	1.99	2.01	364	2.13	1.83	8588	2.09	2.11	364	2.35	1.89
大阪府	岸和田市	岸和田中央公園	住	8542	2.01	2.03	364	2.20	1.85	8542	2.13	2.15	364	2.59	1.87
大阪市	大阪市此花区	此花区役所	住	8676	2.02	2.05	365	2.59	1.84	8676	2.17	2.20	365	3.04	1.95
大阪市	大阪市淀川区	野中小学校	準工	8498	2.02	2.04	357	2.39	1.83	8498	2.16	2.19	357	2.92	1.90
大阪市	大阪市平野区	摂陽中学校	住	8666	2.04	2.08	364	2.69	1.84	8666	2.22	2.26	364	2.99	1.89
堺市	堺市堺区	少林寺	住	7574	2.01	2.04	325	2.21	1.81	7574	2.16	2.20	325	2.69	1.84
堺市	堺市西区	浜寺	住	8252	2.00	2.02	355	2.23	1.83	8252	2.18	2.21	355	3.02	1.88
堺市	堺市堺区	三宝	住	8639	2.01	2.02	365	2.26	1.84	8639	2.10	2.11	365	2.69	1.89
堺市	堺市西区	石津	住	8368	2.00	2.02	358	2.31	1.81	8368	2.16	2.20	358	2.80	1.83
堺市	堺市北区	金岡南	住	8473	1.99	2.00	363	2.15	1.81	8473	2.17	2.19	363	2.94	1.87
吹田市	吹田市	吹田市北消防署	住	8601	1.99	2.00	363	2.20	1.84	8601	2.06	2.08	363	2.57	1.88
東大阪市	東大阪市	東大阪市西保健センター	商	8165	2.03	2.06	358	2.42	1.83	8165	2.23	2.30	358	3.38	1.88
枚方市	枚方市	枚方市役所	商	8602	1.98	2.00	365	2.32	1.83	8602	2.16	2.19	365	2.89	1.89
寝屋川市	寝屋川市	寝屋川市役所	商	8451	2.01	2.03	358	2.33	1.85	8451	2.13	2.16	358	3.01	1.89

(6)メタン濃度及び全炭化水素濃度の年間測定結果

② 自動車排出ガス測定局

所管	所在地	測定局名	用途地域	メタン						全炭化水素					
				測定時間	年平均値	6～9時における年平均値	6～9時における測定日数	6～9時における3時間平均値の最高値	6～9時のにおける3時間平均値の最低値	測定時間	年平均値	6～9時における年平均値	6～9時における測定日数	6～9時における3時間平均値の最高値	6～9時における3時間平均値の最低値
				(時間)	(ppmC)	(ppmC)	(日)	(ppmC)	(ppmC)	(時間)	(ppmC)	(ppmC)	(日)	(ppmC)	(ppmC)
大阪府	守口市	淀川工科高校	商	8625	2.03	2.05	365	2.40	1.85	8625	2.22	2.26	365	3.30	1.90
大阪府	松原市	松原北小学校	商	8635	2.01	2.03	365	2.20	1.85	8635	2.14	2.16	365	2.73	1.88
大阪府	摂津市	摂津市役所	準工	8625	2.02	2.04	365	2.29	1.86	8625	2.12	2.16	365	2.74	1.93
大阪府	高石市	カモドールＭＢＳ	住	8204	2.00	2.02	355	2.29	1.82	8204	2.17	2.20	355	2.86	1.88
大阪府	四條畷市	国設四條畷	商	8529	2.00	2.02	362	2.35	1.83	8529	2.14	2.18	362	3.06	1.89
大阪市	大阪市西淀川区	出来島小学校	住	8664	2.03	2.04	362	2.40	1.87	8664	2.23	2.30	362	2.89	1.98
大阪市	大阪市住之江区	北粉浜小学校	商	8670	2.05	2.07	364	2.82	1.85	8670	2.22	2.24	364	3.39	1.95
豊中市	豊中市	豊中市役所	商	8619	2.01	2.02	363	2.29	1.82	8619	2.12	2.14	363	2.92	1.87
吹田市	吹田市	吹田簡易裁判所	商	8591	2.02	2.04	363	2.47	1.84	8591	2.15	2.19	363	2.90	1.89
東大阪市	東大阪市	東大阪市環境衛生検査センター	商	8256	2.01	2.05	360	2.34	1.84	8256	2.21	2.28	360	3.32	1.90
高槻市	高槻市	高槻市役所	商	8604	2.01	2.03	364	2.31	1.83	8604	2.14	2.19	364	2.77	1.89
八尾市	八尾市	太子堂	住	8593	2.00	2.04	365	2.31	1.83	8593	2.17	2.24	365	3.02	1.92

(7)非メタン炭化水素濃度の年間測定結果

① 一般環境大気測定局

所管	所在地	測定局名	用途地域	測定時間	年平均値	6～9時における年平均値	6～9時における測定日数	6～9時における3時間平均値の最高値	6～9時における3時間平均値の最低値	6～9時における3時間平均値が0.20ppmCを超えた日数とその割合		6～9時における3時間平均値が0.31ppmCを超えた日数とその割合		指針値の達成状況
				(時間)	(ppmC)	(ppmC)	(日)	(ppmC)	(ppmC)	(日)	(%)	(日)	(%)	(達成○)
大阪府	大阪市中央区	国設大阪	商	8528	0.11	0.13	361	0.55	0.02	56	15.5	19	5.3	×
大阪府	池田市	池田市立南畑会館	住	8185	0.08	0.08	346	0.31	0.02	12	3.5	0	0.0	○
大阪府	貝塚市	貝塚市消防署	住	8640	0.08	0.09	365	0.29	0.01	7	1.9	0	0.0	○
大阪府	富田林市	富田林市役所	商	8588	0.09	0.10	364	0.24	0.01	9	2.5	0	0.0	○
大阪府	岸和田市	岸和田中央公園	住	8542	0.12	0.12	364	0.39	0.01	40	11.0	4	1.1	×
大阪市	大阪市此花区	此花区役所	住	8676	0.15	0.15	365	0.52	0.01	67	18.4	18	4.9	×
大阪市	大阪市淀川区	野中小学校	準工	8498	0.14	0.15	357	0.53	0.02	61	17.1	16	4.5	×
大阪市	大阪市平野区	摂陽中学校	住	8666	0.17	0.19	364	0.64	0.02	119	32.7	42	11.5	×
堺市	堺市堺区	少林寺	住	7574	0.15	0.16	325	0.50	0.01	89	27.4	18	5.5	×
堺市	堺市西区	浜寺	住	8252	0.18	0.19	355	0.79	0.01	123	34.6	42	11.8	×
堺市	堺市堺区	三宝	住	8639	0.09	0.09	365	0.43	0.00	35	9.6	8	2.2	×
堺市	堺市西区	石津	住	8368	0.16	0.18	358	0.65	0.02	115	32.1	35	9.8	×
堺市	堺市北区	金岡南	住	8473	0.19	0.19	363	0.79	0.03	130	35.8	31	8.5	×
吹田市	吹田市	吹田市北消防署	住	8601	0.08	0.09	363	0.44	0.01	13	3.6	2	0.6	×
東大阪市	東大阪市	東大阪市西保健センター	商	8165	0.20	0.24	358	0.97	0.02	155	43.3	88	24.6	×
枚方市	枚方市	枚方市役所	商	8602	0.17	0.19	365	0.70	0.00	119	32.6	48	13.2	×
寝屋川市	寝屋川市	寝屋川市役所	商	8451	0.12	0.13	358	0.68	0.03	59	16.5	17	4.7	×

(7)非メタン炭化水素濃度の年間測定結果

② 自動車排出ガス測定局

所管	所在地	測定局名	用途地域	測定時間	年平均値	6～9時における年平均値	6～9時における測定日数	6～9時における3時間平均値の最高値	6～9時における3時間平均値の最低値	6～9時における3時間平均値が0.20ppmCを超えた日数とその割合		6～9時における3時間平均値が0.31ppmCを超えた日数とその割合		指針値の達成状況
				(時間)	(ppmC)	(ppmC)	(日)	(ppmC)	(ppmC)	(日)	(%)	(日)	(%)	(達成○)
大阪府	守口市	淀川工科高校	商	8625	0.19	0.21	365	0.90	0.03	155	42.5	62	17.0	×
大阪府	松原市	松原北小学校	商	8635	0.13	0.13	365	0.53	0.02	54	14.8	15	4.1	×
大阪府	摂津市	摂津市役所	準工	8625	0.10	0.12	365	0.46	0.03	43	11.8	5	1.4	×
大阪府	高石市	カモドールＭＢＳ	住	8204	0.17	0.18	355	0.63	0.01	116	32.7	27	7.6	×
大阪府	四條畷市	国設四條畷	商	8529	0.13	0.16	362	0.71	0.05	86	23.8	38	10.5	×
大阪市	大阪市西淀川区	出来島小学校	住	8664	0.20	0.26	362	0.70	0.05	225	62.2	106	29.3	×
大阪市	大阪市住之江区	北粉浜小学校	商	8670	0.16	0.17	364	0.62	0.04	88	24.2	30	8.2	×
豊中市	豊中市	豊中市役所	商	8619	0.12	0.12	363	0.67	0.03	44	12.1	9	2.5	×
吹田市	吹田市	吹田簡易裁判所	商	8591	0.13	0.15	363	0.54	0.03	73	20.1	19	5.2	×
東大阪市	東大阪市	東大阪市環境衛生検査センター	商	8256	0.19	0.23	360	0.98	0.02	162	45.0	84	23.3	×
高槻市	高槻市	高槻市役所	商	8604	0.13	0.16	364	0.45	0.03	97	26.6	23	6.3	×
八尾市	八尾市	太子堂	住	8593	0.17	0.21	365	0.81	0.03	134	36.7	65	17.8	×

(8)二酸化硫黄濃度の年間測定結果

① 一般環境大気測定局

所管	所在地	測定局名	用途地域	有効測定日数	測定時間	年平均値	1時間値が0.1ppmを超えた時間数とその割合		日平均値が0.04ppmを超えた日数とその割合		1時間値の最高値	日平均値の2%除外値	日平均値が0.04ppmを超えた日が2日以上連続したことの有無	環境基準の長期的評価による日平均値が0.04ppmを超えた日数	環境基準達成状況		備考
				(日)	(時間)	(ppm)	(時間)	(%)	(日)	(%)	(ppm)	(ppm)	(有×無○)	(日)	長期	短期	
大阪府	大阪市中央区	国設大阪	商	360	8553	0.001	0	0.0	0	0.0	0.013	0.002	○	0	○	○	*
大阪府	茨木市	茨木市役所	商	364	8625	0.001	0	0.0	0	0.0	0.008	0.002	○	0	○	○	*
大阪府	高石市	高石中学校	住	362	8628	0.001	0	0.0	0	0.0	0.013	0.002	○	0	○	○	*
大阪府	富田林市	富田林市役所	商	362	8632	0.001	0	0.0	0	0.0	0.007	0.002	○	0	○	○	*
大阪府	岸和田市	岸和田中央公園	住	362	8601	0.001	0	0.0	0	0.0	0.007	0.002	○	0	○	○	*
大阪市	大阪市此花区	此花区役所	住	364	8713	0.004	0	0.0	0	0.0	0.030	0.007	○	0	○	○	*
大阪市	大阪市大正区	平尾小学校	住	365	8713	0.004	0	0.0	0	0.0	0.037	0.007	○	0	○	○	*
大阪市	大阪市淀川区	野中小学校	準工	348	8323	0.004	0	0.0	0	0.0	0.011	0.007	○	0	○	○	*
大阪市	大阪市生野区	桃谷中学校	住	355	8493	0.003	0	0.0	0	0.0	0.025	0.005	○	0	○	○	*
大阪市	大阪市旭区	大宮中学校	住	365	8698	0.002	0	0.0	0	0.0	0.009	0.004	○	0	○	○	*
大阪市	大阪市城東区	聖賢小学校	住	365	8705	0.003	0	0.0	0	0.0	0.017	0.005	○	0	○	○	*
大阪市	大阪市住之江区	清江小学校	住	365	8716	0.004	0	0.0	0	0.0	0.088	0.010	○	0	○	○	
大阪市	大阪市平野区	摂陽中学校	住	365	8714	0.004	0	0.0	0	0.0	0.033	0.009	○	0	○	○	
大阪市	大阪市西区	九条南小学校	準工	359	8595	0.002	0	0.0	0	0.0	0.018	0.005	○	0	○	○	
大阪市	大阪市住之江区	南港中央公園	準工	365	8714	0.003	0	0.0	0	0.0	0.013	0.005	○	0	○	○	*
堺市	堺市堺区	少林寺	住	365	8656	0.001	0	0.0	0	0.0	0.093	0.003	○	0	○	○	*
堺市	堺市西区	浜寺	住	365	8643	0.001	0	0.0	0	0.0	0.074	0.003	○	0	○	○	*
堺市	堺市堺区	三宝	住	365	8653	0.002	0	0.0	0	0.0	0.082	0.004	○	0	○	○	*
堺市	堺市南区	若松台	住	365	8659	0.001	0	0.0	0	0.0	0.017	0.002	○	0	○	○	*
堺市	堺市西区	石津	住	365	8663	0.002	0	0.0	0	0.0	0.035	0.004	○	0	○	○	*
堺市	堺市北区	金岡南	住	364	8663	0.001	0	0.0	0	0.0	0.061	0.002	○	0	○	○	*
高石市	高石市	高石消防署高師浜出張所	住	360	8659	0.004	0	0.0	0	0.0	0.013	0.008	○	0	○	○	
豊中市	豊中市	豊中市千成	準工	365	8711	0.002	0	0.0	0	0.0	0.010	0.004	○	0	○	○	
吹田市	吹田市	吹田市北消防署	住	363	8641	0.001	0	0.0	0	0.0	0.007	0.002	○	0	○	○	*
東大阪市	東大阪市	東大阪市西保健センター	商	365	8695	0.004	0	0.0	0	0.0	0.034	0.008	○	0	○	○	
東大阪市	東大阪市	東大阪市六万寺	住	364	8617	0.001	0	0.0	0	0.0	0.023	0.002	○	0	○	○	*
枚方市	枚方市	枚方市役所	商	362	8629	0.000	0	0.0	0	0.0	0.011	0.001	○	0	○	○	*
守口市	守口市	大日測定局	準工	363	8677	0.002	0	0.0	0	0.0	0.009	0.004	○	0	○	○	
門真市	門真市	門真市役所	住	364	8682	0.001	0	0.0	0	0.0	0.017	0.002	○	0	○	○	*
門真市	門真市	門真市南	住	364	8676	0.001	0	0.0	0	0.0	0.018	0.002	○	0	○	○	*
八尾市	八尾市	八尾市保健所	商	363	8611	0.001	0	0.0	0	0.0	0.030	0.002	○	0	○	○	*
八尾市	八尾市	水越	他	362	8593	0.000	0	0.0	0	0.0	0.019	0.001	○	0	○	○	*
寝屋川市	寝屋川市	成田	住	354	8438	0.000	0	0.0	0	0.0	0.007	0.002	○	0	○	○	*
茨木市	茨木市	耳原小学校	住	363	8616	0.000	0	0.0	0	0.0	0.015	0.001	○	0	○	○	*

注）備考の＊は紫外線蛍光法（乾式）、空欄は溶液導電率法で測定

(8)二酸化硫黄濃度の年間測定結果

⑦ 自動車排出ガス測定局

所管	所在地	測定局名	用途地域	有効測定日数	測定時間	年平均値	1時間値が0.1ppmを超えた時間数とその割合		日平均値が0.04ppmを超えた日数とその割合		1時間値の最高値	日平均値の2%除外値	日平均値が0.04ppmを超えた日が2日以上連続したことの有無	環境基準の長期的評価による日平均値が0.04ppmを超えた日数	環境基準達成状況		備考
				(日)	(時間)	(ppm)	(時間)	(%)	(日)	(%)	(ppm)	(ppm)	(有×無○)	(日)	長期	短期	
大阪府	四條畷市	国設四條畷	商	365	8591	0.001	0	0.0	0	0.0	0.013	0.002	○	0	○	○	*
大阪市	大阪市西淀川区	出来島小学校	住	365	8709	0.002	0	0.0	0	0.0	0.009	0.003	○	0	○	○	*
大阪市	大阪市福島区	海老江西小学校	商	365	8725	0.003	0	0.0	0	0.0	0.018	0.008	○	0	○	○	
豊中市	豊中市	豊中市役所	商	363	8698	0.002	0	0.0	0	0.0	0.010	0.005	○	0	○	○	
吹田市	吹田市	吹田簡易裁判所	商	361	8633	0.002	0	0.0	0	0.0	0.008	0.003	○	0	○	○	*
東大阪市	東大阪市	東大阪市環境衛生検査センター	商	362	8622	0.000	0	0.0	0	0.0	0.022	0.001	○	0	○	○	*
枚方市	枚方市	中振	工	363	8638	0.000	0	0.0	0	0.0	0.007	0.002	○	0	○	○	*
高槻市	高槻市	高槻市役所	商	363	8620	0.001	0	0.0	0	0.0	0.008	0.001	○	0	○	○	*

注）備考の＊は紫外線蛍光法（乾式）、空欄は溶液導電率法で測定

(9)一酸化炭素濃度の年間測定結果

① 一般環境大気測定局

所管	所在地	測定局名	用途地域	有効測定日数	測定時間	年平均値	8時間平均値が20ppmを超えた回数とその割合		日平均値が10ppmを超えた日数とその割合		1時間値の最高値	日平均値の2%除外値	日平均値が10ppmを超えた日が2日以上連続したことの有無	環境基準の長期的評価による日平均値が10ppmを超えた日数	環境基準達成状況	
				(日)	(時間)	(ppm)	(回)	(%)	(日)	(%)	(ppm)	(ppm)	(有×無○)	(日)	長期	短期
大阪府	大阪市中央区	国設大阪	商	360	8565	0.3	0	0.0	0	0.0	0.9	0.4	○	0	○	○
門真市	門真市	門真市南	住	365	8713	0.3	0	0.0	0	0.0	1.5	0.5	○	0	○	○
高槻市	高槻市	梶原	住	361	8628	0.3	0	0.0	0	0.0	0.7	0.4	○	0	○	○
寝屋川市	寝屋川市	成田	住	365	8658	0.2	0	0.0	0	0.0	1.4	0.4	○	0	○	○

(9)一酸化炭素濃度の年間測定結果

⑦ 自動車排出ガス測定局

所管	所在地	測定局名	用途地域	有効測定日数	測定時間	年平均値	8時間平均値が20ppmを超えた回数とその割合		日平均値が10ppmを超えた日数とその割合		1時間値の最高値	日平均値の2%除外値	日平均値が10ppmを超えた日が2日以上連続したことの有無	環境基準の長期的評価による日平均値が10ppmを超えた日数	環境基準達成状況	
				(日)	(時間)	(ppm)	(回)	(%)	(日)	(%)	(ppm)	(ppm)	(有×無○)	(日)	長期	短期
大阪府	四條畷市	国設四條畷	商	364	8639	0.3	0	0.0	0	0.0	1.4	0.5	○	0	○	○
大阪市	大阪市北区	梅田新道	商	365	8684	0.3	0	0.0	0	0.0	1.3	0.5	○	0	○	○
大阪市	大阪市西淀川区	出来島小学校	住	365	8671	0.2	0	0.0	0	0.0	2.3	0.5	○	0	○	○
大阪市	大阪市東成区	今里交差点	商	365	8679	0.4	0	0.0	0	0.0	1.5	0.6	○	0	○	○
堺市	堺市美原区	美原丹上	準工	363	8664	0.1	0	0.0	0	0.0	0.8	0.3	○	0	○	○
堺市	堺市東区	中環石原	準工	365	8670	0.3	0	0.0	0	0.0	1.7	0.5	○	0	○	○
豊中市	豊中市	豊中市役所	商	363	8668	0.3	0	0.0	0	0.0	1.3	0.6	○	0	○	○
吹田市	吹田市	吹田簡易裁判所	商	364	8671	0.3	0	0.0	0	0.0	1.6	0.6	○	0	○	○
東大阪市	東大阪市	東大阪市環境衛生検査センター	商	364	8643	0.3	0	0.0	0	0.0	1.2	0.5	○	0	○	○
枚方市	枚方市	中振	工	365	8645	0.3	0	0.0	0	0.0	0.9	0.5	○	0	○	○
高槻市	高槻市	高槻市役所	商	363	8652	0.3	0	0.0	0	0.0	0.9	0.4	○	0	○	○

２ 大 気 汚 染 物 質 月 間 測 定 結 果

（注１）表中の－は、有効測定日数または測定時間が０のため集計対象外であることを示す。

（注２）掲載順は、一般局・自排局別に自治体コード順。

(1)二酸化窒素の月間測定結果

市（区）町村	測定局名	項目		2021年									2022年		
				04月	05月	06月	07月	08月	09月	10月	11月	12月	01月	02月	03月
守口市	西部コミュニティセンター	有効測定日数	(日)	30	31	30	31	30	29	31	30	31	31	28	31
		測定時間	(時間)	711	733	711	736	731	698	736	713	734	734	664	735
		月平均値	ppm	0.012	0.013	0.011	0.011	0.009	0.011	0.012	0.018	0.019	0.018	0.017	0.019
		1時間値の最高値	ppm	0.048	0.038	0.042	0.041	0.029	0.043	0.042	0.066	0.058	0.054	0.060	0.072
		日平均値の最高値	ppm	0.027	0.024	0.019	0.021	0.016	0.021	0.024	0.037	0.035	0.033	0.033	0.038
		1時間値が0.2ppmを超えた時間数	(時間)	0	0	0	0	0	0	0	0	0	0	0	0
		1時間値が0.1ppm以上0.2ppm以下の時間数	(時間)	0	0	0	0	0	0	0	0	0	0	0	0
		日平均値が0.06ppmを超えた日数	(日)	0	0	0	0	0	0	0	0	0	0	0	0
		日平均値が0.04ppm以上0.06ppm以下の日数	(日)	0	0	0	0	0	0	0	0	0	0	0	0
大阪市中央区	国設大阪	有効測定日数	(日)	30	31	30	31	31	29	31	29	31	31	24	31
		測定時間	(時間)	711	735	709	733	734	690	735	699	734	735	592	728
		月平均値	ppm	0.013	0.015	0.013	0.014	0.012	0.012	0.012	0.019	0.021	0.018	0.017	0.019
		1時間値の最高値	ppm	0.043	0.053	0.042	0.044	0.030	0.045	0.043	0.067	0.062	0.059	0.051	0.071
		日平均値の最高値	ppm	0.032	0.029	0.025	0.025	0.021	0.021	0.027	0.037	0.039	0.034	0.027	0.038
		1時間値が0.2ppmを超えた時間数	(時間)	0	0	0	0	0	0	0	0	0	0	0	0
		1時間値が0.1ppm以上0.2ppm以下の時間数	(時間)	0	0	0	0	0	0	0	0	0	0	0	0
		日平均値が0.06ppmを超えた日数	(日)	0	0	0	0	0	0	0	0	0	0	0	0
		日平均値が0.04ppm以上0.06ppm以下の日数	(日)	0	0	0	0	0	0	0	0	0	0	0	0
茨木市	茨木市役所	有効測定日数	(日)	30	31	29	31	31	27	31	29	25	31	28	30
		測定時間	(時間)	713	733	692	735	736	648	733	707	597	731	663	718
		月平均値	ppm	0.009	0.011	0.009	0.010	0.008	0.007	0.009	0.015	0.017	0.016	0.015	0.014
		1時間値の最高値	ppm	0.043	0.034	0.035	0.038	0.026	0.031	0.034	0.058	0.052	0.054	0.048	0.057
		日平均値の最高値	ppm	0.025	0.022	0.018	0.022	0.016	0.013	0.017	0.027	0.036	0.028	0.027	0.030
		1時間値が0.2ppmを超えた時間数	(時間)	0	0	0	0	0	0	0	0	0	0	0	0
		1時間値が0.1ppm以上0.2ppm以下の時間数	(時間)	0	0	0	0	0	0	0	0	0	0	0	0
		日平均値が0.06ppmを超えた日数	(日)	0	0	0	0	0	0	0	0	0	0	0	0
		日平均値が0.04ppm以上0.06ppm以下の日数	(日)	0	0	0	0	0	0	0	0	0	0	0	0
高石市	高石中学校	有効測定日数	(日)	30	31	30	31	31	28	31	30	31	31	28	31
		測定時間	(時間)	712	736	713	734	734	695	727	713	733	736	664	736
		月平均値	ppm	0.011	0.010	0.011	0.011	0.008	0.009	0.010	0.011	0.013	0.013	0.012	0.016
		1時間値の最高値	ppm	0.046	0.043	0.034	0.033	0.032	0.036	0.033	0.036	0.055	0.047	0.038	0.058
		日平均値の最高値	ppm	0.020	0.023	0.018	0.016	0.016	0.014	0.015	0.021	0.032	0.026	0.019	0.033
		1時間値が0.2ppmを超えた時間数	(時間)	0	0	0	0	0	0	0	0	0	0	0	0
		1時間値が0.1ppm以上0.2ppm以下の時間数	(時間)	0	0	0	0	0	0	0	0	0	0	0	0
		日平均値が0.06ppmを超えた日数	(日)	0	0	0	0	0	0	0	0	0	0	0	0
		日平均値が0.04ppm以上0.06ppm以下の日数	(日)	0	0	0	0	0	0	0	0	0	0	0	0

(1)二酸化窒素の月間測定結果

市（区）町村	測定局名	項目		2021年									2022年		
				04月	05月	06月	07月	08月	09月	10月	11月	12月	01月	02月	03月
池田市	池田市立南畑会館	有効測定日数	(日)	30	31	30	30	31	29	30	30	31	31	26	31
		測定時間	(時間)	713	737	714	731	737	697	712	712	734	736	619	735
		月平均値	ppm	0.006	0.007	0.006	0.007	0.005	0.004	0.004	0.007	0.010	0.009	0.007	0.009
		1時間値の最高値	ppm	0.033	0.040	0.037	0.029	0.020	0.019	0.023	0.042	0.043	0.049	0.035	0.045
		日平均値の最高値	ppm	0.016	0.014	0.012	0.013	0.009	0.009	0.011	0.017	0.025	0.019	0.020	0.027
		1時間値が0.2ppmを超えた時間数	(時間)	0	0	0	0	0	0	0	0	0	0	0	0
		1時間値が0.1ppm以上0.2ppm以下の時間数	(時間)	0	0	0	0	0	0	0	0	0	0	0	0
		日平均値が0.06ppmを超えた日数	(日)	0	0	0	0	0	0	0	0	0	0	0	0
		日平均値が0.04ppm以上0.06ppm以下の日数	(日)	0	0	0	0	0	0	0	0	0	0	0	0
大東市	大東市役所	有効測定日数	(日)	30	31	30	31	31	30	29	30	31	31	28	31
		測定時間	(時間)	712	736	712	735	736	708	695	713	737	736	662	735
		月平均値	ppm	0.007	0.008	0.006	0.008	0.007	0.006	0.007	0.013	0.016	0.015	0.013	0.013
		1時間値の最高値	ppm	0.030	0.029	0.024	0.025	0.020	0.025	0.038	0.050	0.052	0.051	0.043	0.057
		日平均値の最高値	ppm	0.020	0.018	0.014	0.016	0.013	0.013	0.019	0.031	0.028	0.026	0.022	0.029
		1時間値が0.2ppmを超えた時間数	(時間)	0	0	0	0	0	0	0	0	0	0	0	0
		1時間値が0.1ppm以上0.2ppm以下の時間数	(時間)	0	0	0	0	0	0	0	0	0	0	0	0
		日平均値が0.06ppmを超えた日数	(日)	0	0	0	0	0	0	0	0	0	0	0	0
		日平均値が0.04ppm以上0.06ppm以下の日数	(日)	0	0	0	0	0	0	0	0	0	0	0	0
柏原市	府立修徳学院	有効測定日数	(日)	30	18	30	31	31	29	31	30	31	31	28	31
		測定時間	(時間)	712	446	713	735	736	697	727	708	737	735	665	732
		月平均値	ppm	0.005	0.004	0.004	0.005	0.003	0.003	0.004	0.006	0.008	0.007	0.007	0.007
		1時間値の最高値	ppm	0.028	0.036	0.022	0.022	0.013	0.012	0.016	0.024	0.034	0.042	0.033	0.056
		日平均値の最高値	ppm	0.009	0.010	0.007	0.011	0.006	0.006	0.007	0.012	0.019	0.015	0.011	0.017
		1時間値が0.2ppmを超えた時間数	(時間)	0	0	0	0	0	0	0	0	0	0	0	0
		1時間値が0.1ppm以上0.2ppm以下の時間数	(時間)	0	0	0	0	0	0	0	0	0	0	0	0
		日平均値が0.06ppmを超えた日数	(日)	0	0	0	0	0	0	0	0	0	0	0	0
		日平均値が0.04ppm以上0.06ppm以下の日数	(日)	0	0	0	0	0	0	0	0	0	0	0	0
貝塚市	貝塚市消防署	有効測定日数	(日)	30	31	30	31	31	29	31	30	31	31	28	31
		測定時間	(時間)	713	737	711	735	734	696	734	713	736	736	665	736
		月平均値	ppm	0.008	0.007	0.007	0.006	0.005	0.006	0.006	0.007	0.008	0.008	0.007	0.010
		1時間値の最高値	ppm	0.048	0.038	0.030	0.028	0.020	0.029	0.026	0.030	0.041	0.040	0.032	0.058
		日平均値の最高値	ppm	0.014	0.016	0.012	0.012	0.010	0.010	0.010	0.015	0.022	0.017	0.015	0.032
		1時間値が0.2ppmを超えた時間数	(時間)	0	0	0	0	0	0	0	0	0	0	0	0
		1時間値が0.1ppm以上0.2ppm以下の時間数	(時間)	0	0	0	0	0	0	0	0	0	0	0	0
		日平均値が0.06ppmを超えた日数	(日)	0	0	0	0	0	0	0	0	0	0	0	0
		日平均値が0.04ppm以上0.06ppm以下の日数	(日)	0	0	0	0	0	0	0	0	0	0	0	0

(1)二酸化窒素の月間測定結果

市（区）町村	測定局名	項目		2021年									2022年		
				04月	05月	06月	07月	08月	09月	10月	11月	12月	01月	02月	03月
島本町	島本町役場	有効測定日数	(日)	30	31	29	31	31	29	31	30	29	31	28	30
		測定時間	(時間)	712	736	689	734	733	692	737	711	711	736	665	717
		月平均値	ppm	0.010	0.010	0.008	0.009	0.007	0.007	0.009	0.014	0.013	0.013	0.014	0.014
		1時間値の最高値	ppm	0.042	0.036	0.028	0.028	0.019	0.023	0.034	0.038	0.047	0.042	0.039	0.063
		日平均値の最高値	ppm	0.022	0.017	0.015	0.018	0.011	0.010	0.015	0.024	0.025	0.024	0.022	0.032
		1時間値が0.2ppmを超えた時間数	(時間)	0	0	0	0	0	0	0	0	0	0	0	0
		1時間値が0.1ppm以上0.2ppm以下の時間数	(時間)	0	0	0	0	0	0	0	0	0	0	0	0
		日平均値が0.06ppmを超えた日数	(日)	0	0	0	0	0	0	0	0	0	0	0	0
		日平均値が0.04ppm以上0.06ppm以下の日数	(日)	0	0	0	0	0	0	0	0	0	0	0	0
富田林市	富田林市役所	有効測定日数	(日)	30	18	29	30	31	29	31	29	27	31	28	30
		測定時間	(時間)	711	431	707	715	736	695	734	705	650	737	664	711
		月平均値	ppm	0.006	0.004	0.005	0.005	0.004	0.004	0.005	0.007	0.008	0.009	0.008	0.009
		1時間値の最高値	ppm	0.027	0.027	0.019	0.033	0.020	0.016	0.016	0.019	0.033	0.041	0.037	0.049
		日平均値の最高値	ppm	0.010	0.010	0.007	0.010	0.006	0.007	0.008	0.011	0.019	0.015	0.013	0.023
		1時間値が0.2ppmを超えた時間数	(時間)	0	0	0	0	0	0	0	0	0	0	0	0
		1時間値が0.1ppm以上0.2ppm以下の時間数	(時間)	0	0	0	0	0	0	0	0	0	0	0	0
		日平均値が0.06ppmを超えた日数	(日)	0	0	0	0	0	0	0	0	0	0	0	0
		日平均値が0.04ppm以上0.06ppm以下の日数	(日)	0	0	0	0	0	0	0	0	0	0	0	0
阪南市	南海団地	有効測定日数	(日)	30	31	30	31	31	30	30	30	31	31	28	31
		測定時間	(時間)	713	736	712	737	734	712	717	710	736	732	665	737
		月平均値	ppm	0.005	0.005	0.005	0.005	0.003	0.005	0.004	0.005	0.005	0.005	0.004	0.007
		1時間値の最高値	ppm	0.031	0.044	0.023	0.021	0.019	0.020	0.017	0.033	0.045	0.032	0.030	0.052
		日平均値の最高値	ppm	0.011	0.011	0.008	0.008	0.008	0.008	0.007	0.013	0.016	0.011	0.012	0.025
		1時間値が0.2ppmを超えた時間数	(時間)	0	0	0	0	0	0	0	0	0	0	0	0
		1時間値が0.1ppm以上0.2ppm以下の時間数	(時間)	0	0	0	0	0	0	0	0	0	0	0	0
		日平均値が0.06ppmを超えた日数	(日)	0	0	0	0	0	0	0	0	0	0	0	0
		日平均値が0.04ppm以上0.06ppm以下の日数	(日)	0	0	0	0	0	0	0	0	0	0	0	0
泉南市	泉南市役所	有効測定日数	(日)	30	31	30	31	31	30	31	29	30	31	28	31
		測定時間	(時間)	710	735	712	735	736	710	736	704	723	732	664	736
		月平均値	ppm	0.008	0.007	0.007	0.006	0.004	0.007	0.006	0.007	0.008	0.007	0.007	0.010
		1時間値の最高値	ppm	0.032	0.038	0.024	0.025	0.016	0.026	0.019	0.029	0.058	0.037	0.032	0.059
		日平均値の最高値	ppm	0.015	0.013	0.012	0.010	0.008	0.011	0.009	0.015	0.023	0.018	0.016	0.034
		1時間値が0.2ppmを超えた時間数	(時間)	0	0	0	0	0	0	0	0	0	0	0	0
		1時間値が0.1ppm以上0.2ppm以下の時間数	(時間)	0	0	0	0	0	0	0	0	0	0	0	0
		日平均値が0.06ppmを超えた日数	(日)	0	0	0	0	0	0	0	0	0	0	0	0
		日平均値が0.04ppm以上0.06ppm以下の日数	(日)	0	0	0	0	0	0	0	0	0	0	0	0

(1)二酸化窒素の月間測定結果

市（区）町村	測定局名	項目		2021年									2022年		
				04月	05月	06月	07月	08月	09月	10月	11月	12月	01月	02月	03月
和泉市	緑ケ丘小学校	有効測定日数	(日)	29	31	30	31	31	29	31	30	31	31	28	31
		測定時間	(時間)	695	727	713	732	736	696	733	709	737	735	665	737
		月平均値	ppm	0.006	0.005	0.005	0.004	0.003	0.004	0.005	0.006	0.007	0.008	0.007	0.008
		1時間値の最高値	ppm	0.031	0.034	0.022	0.022	0.015	0.022	0.018	0.023	0.038	0.040	0.034	0.038
		日平均値の最高値	ppm	0.010	0.009	0.010	0.009	0.007	0.010	0.007	0.012	0.016	0.015	0.013	0.023
		1時間値が0.2ppmを超えた時間数	(時間)	0	0	0	0	0	0	0	0	0	0	0	0
		1時間値が0.1ppm以上0.2ppm以下の時間数	(時間)	0	0	0	0	0	0	0	0	0	0	0	0
		日平均値が0.06ppmを超えた日数	(日)	0	0	0	0	0	0	0	0	0	0	0	0
		日平均値が0.04ppm以上0.06ppm以下の日数	(日)	0	0	0	0	0	0	0	0	0	0	0	0
河内長野市	三日市公民館	有効測定日数	(日)	30	31	29	30	31	28	30	30	10	31	27	30
		測定時間	(時間)	712	737	687	732	735	684	730	712	250	727	647	712
		月平均値	ppm	0.004	0.003	0.003	0.003	0.002	0.003	0.003	0.004	0.004	0.005	0.005	0.006
		1時間値の最高値	ppm	0.023	0.027	0.015	0.021	0.011	0.012	0.014	0.019	0.018	0.029	0.033	0.033
		日平均値の最高値	ppm	0.008	0.006	0.005	0.006	0.004	0.004	0.005	0.008	0.010	0.011	0.012	0.019
		1時間値が0.2ppmを超えた時間数	(時間)	0	0	0	0	0	0	0	0	0	0	0	0
		1時間値が0.1ppm以上0.2ppm以下の時間数	(時間)	0	0	0	0	0	0	0	0	0	0	0	0
		日平均値が0.06ppmを超えた日数	(日)	0	0	0	0	0	0	0	0	0	0	0	0
		日平均値が0.04ppm以上0.06ppm以下の日数	(日)	0	0	0	0	0	0	0	0	0	0	0	0
藤井寺市	藤井寺市役所	有効測定日数	(日)	29	31	29	29	31	29	31	30	26	31	28	31
		測定時間	(時間)	704	733	699	717	732	690	735	712	639	737	661	736
		月平均値	ppm	0.009	0.009	0.008	0.008	0.006	0.008	0.009	0.011	0.013	0.013	0.012	0.014
		1時間値の最高値	ppm	0.031	0.049	0.027	0.031	0.021	0.023	0.025	0.043	0.043	0.053	0.044	0.064
		日平均値の最高値	ppm	0.014	0.018	0.012	0.016	0.009	0.012	0.013	0.022	0.028	0.023	0.023	0.030
		1時間値が0.2ppmを超えた時間数	(時間)	0	0	0	0	0	0	0	0	0	0	0	0
		1時間値が0.1ppm以上0.2ppm以下の時間数	(時間)	0	0	0	0	0	0	0	0	0	0	0	0
		日平均値が0.06ppmを超えた日数	(日)	0	0	0	0	0	0	0	0	0	0	0	0
		日平均値が0.04ppm以上0.06ppm以下の日数	(日)	0	0	0	0	0	0	0	0	0	0	0	0
岸和田市	岸和田中央公園	有効測定日数	(日)	30	31	30	31	30	30	30	29	31	31	28	31
		測定時間	(時間)	711	735	710	736	729	709	718	705	735	732	664	735
		月平均値	ppm	0.010	0.009	0.009	0.008	0.006	0.008	0.008	0.009	0.011	0.010	0.010	0.013
		1時間値の最高値	ppm	0.045	0.040	0.036	0.032	0.021	0.034	0.033	0.027	0.052	0.040	0.034	0.058
		日平均値の最高値	ppm	0.019	0.019	0.015	0.014	0.012	0.016	0.011	0.017	0.025	0.020	0.017	0.032
		1時間値が0.2ppmを超えた時間数	(時間)	0	0	0	0	0	0	0	0	0	0	0	0
		1時間値が0.1ppm以上0.2ppm以下の時間数	(時間)	0	0	0	0	0	0	0	0	0	0	0	0
		日平均値が0.06ppmを超えた日数	(日)	0	0	0	0	0	0	0	0	0	0	0	0
		日平均値が0.04ppm以上0.06ppm以下の日数	(日)	0	0	0	0	0	0	0	0	0	0	0	0

(1)二酸化窒素の月間測定結果

市（区）町村	測定局名	項目		2021年									2022年		
				04月	05月	06月	07月	08月	09月	10月	11月	12月	01月	02月	03月
泉佐野市	佐野中学校	有効測定日数	(日)	30	31	30	31	31	30	30	30	31	31	28	31
		測定時間	(時間)	711	736	711	737	734	711	718	711	735	734	664	736
		月平均値	ppm	0.008	0.008	0.008	0.008	0.006	0.008	0.007	0.008	0.010	0.009	0.010	0.011
		1時間値の最高値	ppm	0.041	0.039	0.029	0.041	0.023	0.032	0.022	0.037	0.056	0.041	0.037	0.058
		日平均値の最高値	ppm	0.017	0.019	0.012	0.013	0.010	0.013	0.010	0.016	0.025	0.018	0.019	0.037
		1時間値が0.2ppmを超えた時間数	(時間)	0	0	0	0	0	0	0	0	0	0	0	0
		1時間値が0.1ppm以上0.2ppm以下の時間数	(時間)	0	0	0	0	0	0	0	0	0	0	0	0
		日平均値が0.06ppmを超えた日数	(日)	0	0	0	0	0	0	0	0	0	0	0	0
		日平均値が0.04ppm以上0.06ppm以下の日数	(日)	0	0	0	0	0	0	0	0	0	0	0	0
泉大津市	泉大津市役所	有効測定日数	(日)	30	31	29	31	31	29	29	30	31	31	28	31
		測定時間	(時間)	711	735	702	734	737	696	703	697	733	736	665	734
		月平均値	ppm	0.012	0.011	0.011	0.010	0.007	0.010	0.009	0.011	0.014	0.012	0.012	0.017
		1時間値の最高値	ppm	0.058	0.047	0.038	0.039	0.035	0.044	0.032	0.039	0.057	0.047	0.056	0.063
		日平均値の最高値	ppm	0.022	0.028	0.018	0.017	0.013	0.016	0.014	0.023	0.032	0.025	0.020	0.037
		1時間値が0.2ppmを超えた時間数	(時間)	0	0	0	0	0	0	0	0	0	0	0	0
		1時間値が0.1ppm以上0.2ppm以下の時間数	(時間)	0	0	0	0	0	0	0	0	0	0	0	0
		日平均値が0.06ppmを超えた日数	(日)	0	0	0	0	0	0	0	0	0	0	0	0
		日平均値が0.04ppm以上0.06ppm以下の日数	(日)	0	0	0	0	0	0	0	0	0	0	0	0
豊能町	豊能町役場	有効測定日数	(日)	30	30	30	30	31	28	31	30	25	13	27	31
		測定時間	(時間)	713	727	712	731	735	666	736	712	621	316	651	736
		月平均値	ppm	0.003	0.004	0.003	0.003	0.003	0.003	0.003	0.004	0.005	0.004	0.004	0.005
		1時間値の最高値	ppm	0.025	0.015	0.013	0.015	0.010	0.015	0.018	0.017	0.024	0.015	0.030	0.024
		日平均値の最高値	ppm	0.008	0.007	0.006	0.007	0.006	0.006	0.007	0.007	0.010	0.006	0.010	0.011
		1時間値が0.2ppmを超えた時間数	(時間)	0	0	0	0	0	0	0	0	0	0	0	0
		1時間値が0.1ppm以上0.2ppm以下の時間数	(時間)	0	0	0	0	0	0	0	0	0	0	0	0
		日平均値が0.06ppmを超えた日数	(日)	0	0	0	0	0	0	0	0	0	0	0	0
		日平均値が0.04ppm以上0.06ppm以下の日数	(日)	0	0	0	0	0	0	0	0	0	0	0	0
守口市	淀川工科高校	有効測定日数	(日)	30	31	29	31	31	29	31	30	25	31	28	29
		測定時間	(時間)	712	731	692	734	736	692	736	711	606	734	664	714
		月平均値	ppm	0.015	0.017	0.014	0.015	0.012	0.012	0.014	0.022	0.022	0.021	0.021	0.021
		1時間値の最高値	ppm	0.047	0.050	0.051	0.043	0.037	0.050	0.044	0.060	0.062	0.055	0.056	0.067
		日平均値の最高値	ppm	0.035	0.032	0.028	0.028	0.027	0.023	0.027	0.038	0.041	0.036	0.037	0.038
		1時間値が0.2ppmを超えた時間数	(時間)	0	0	0	0	0	0	0	0	0	0	0	0
		1時間値が0.1ppm以上0.2ppm以下の時間数	(時間)	0	0	0	0	0	0	0	0	0	0	0	0
		日平均値が0.06ppmを超えた日数	(日)	0	0	0	0	0	0	0	0	0	0	0	0
		日平均値が0.04ppm以上0.06ppm以下の日数	(日)	0	0	0	0	0	0	0	0	1	0	0	0

(1)二酸化窒素の月間測定結果

市（区）町村	測定局名	項目		2021年									2022年		
				04月	05月	06月	07月	08月	09月	10月	11月	12月	01月	02月	03月
松原市	松原北小学校	有効測定日数	(日)	30	31	30	31	31	30	30	30	31	31	28	31
		測定時間	(時間)	711	736	712	733	733	712	712	712	737	735	665	736
		月平均値	ppm	0.012	0.012	0.011	0.011	0.009	0.010	0.012	0.015	0.016	0.016	0.016	0.016
		1時間値の最高値	ppm	0.042	0.047	0.035	0.030	0.027	0.034	0.036	0.051	0.071	0.047	0.047	0.059
		日平均値の最高値	ppm	0.022	0.027	0.018	0.018	0.015	0.017	0.018	0.028	0.030	0.027	0.026	0.031
		1時間値が0.2ppmを超えた時間数	(時間)	0	0	0	0	0	0	0	0	0	0	0	0
		1時間値が0.1ppm以上0.2ppm以下の時間数	(時間)	0	0	0	0	0	0	0	0	0	0	0	0
		日平均値が0.06ppmを超えた日数	(日)	0	0	0	0	0	0	0	0	0	0	0	0
		日平均値が0.04ppm以上0.06ppm以下の日数	(日)	0	0	0	0	0	0	0	0	0	0	0	0
摂津市	摂津市役所	有効測定日数	(日)	30	31	30	31	30	30	31	29	31	31	28	31
		測定時間	(時間)	712	735	711	736	732	711	734	692	731	733	664	734
		月平均値	ppm	0.016	0.017	0.014	0.014	0.012	0.012	0.016	0.022	0.022	0.022	0.022	0.021
		1時間値の最高値	ppm	0.053	0.053	0.049	0.044	0.040	0.037	0.044	0.066	0.059	0.052	0.071	0.059
		日平均値の最高値	ppm	0.034	0.033	0.027	0.025	0.028	0.021	0.025	0.037	0.038	0.033	0.035	0.034
		1時間値が0.2ppmを超えた時間数	(時間)	0	0	0	0	0	0	0	0	0	0	0	0
		1時間値が0.1ppm以上0.2ppm以下の時間数	(時間)	0	0	0	0	0	0	0	0	0	0	0	0
		日平均値が0.06ppmを超えた日数	(日)	0	0	0	0	0	0	0	0	0	0	0	0
		日平均値が0.04ppm以上0.06ppm以下の日数	(日)	0	0	0	0	0	0	0	0	0	0	0	0
泉佐野市	末広公園	有効測定日数	(日)	30	31	29	31	31	29	30	30	30	30	28	30
		測定時間	(時間)	712	737	691	734	736	687	715	710	720	733	664	719
		月平均値	ppm	0.011	0.009	0.010	0.008	0.006	0.010	0.009	0.011	0.011	0.010	0.010	0.013
		1時間値の最高値	ppm	0.039	0.035	0.027	0.028	0.023	0.033	0.029	0.036	0.056	0.042	0.036	0.063
		日平均値の最高値	ppm	0.018	0.019	0.014	0.014	0.011	0.016	0.014	0.021	0.027	0.022	0.020	0.040
		1時間値が0.2ppmを超えた時間数	(時間)	0	0	0	0	0	0	0	0	0	0	0	0
		1時間値が0.1ppm以上0.2ppm以下の時間数	(時間)	0	0	0	0	0	0	0	0	0	0	0	0
		日平均値が0.06ppmを超えた日数	(日)	0	0	0	0	0	0	0	0	0	0	0	0
		日平均値が0.04ppm以上0.06ppm以下の日数	(日)	0	0	0	0	0	0	0	0	0	0	0	1
岸和田市	天の川下水ポンプ場	有効測定日数	(日)	30	31	30	31	30	0	31	30	31	31	28	31
		測定時間	(時間)	713	736	712	736	730	16	730	704	734	727	665	734
		月平均値	ppm	0.015	0.014	0.015	0.013	0.009	0.009	0.011	0.015	0.016	0.015	0.015	0.019
		1時間値の最高値	ppm	0.050	0.049	0.046	0.040	0.033	0.030	0.045	0.062	0.055	0.047	0.048	0.065
		日平均値の最高値	ppm	0.028	0.030	0.023	0.020	0.016		0.018	0.029	0.029	0.025	0.025	0.037
		1時間値が0.2ppmを超えた時間数	(時間)	0	0	0	0	0	0	0	0	0	0	0	0
		1時間値が0.1ppm以上0.2ppm以下の時間数	(時間)	0	0	0	0	0	0	0	0	0	0	0	0
		日平均値が0.06ppmを超えた日数	(日)	0	0	0	0	0	0	0	0	0	0	0	0
		日平均値が0.04ppm以上0.06ppm以下の日数	(日)	0	0	0	0	0	0	0	0	0	0	0	0

(1)二酸化窒素の月間測定結果

市（区）町村	測定局名	項目		2021年									2022年		
				04月	05月	06月	07月	08月	09月	10月	11月	12月	01月	02月	03月
河内長野市	外環河内長野	有効測定日数	(日)	30	31	29	31	31	30	30	29	27	31	28	30
		測定時間	(時間)	712	737	690	734	736	710	720	710	653	735	664	716
		月平均値	ppm	0.012	0.010	0.010	0.008	0.007	0.009	0.010	0.013	0.012	0.014	0.013	0.014
		1時間値の最高値	ppm	0.036	0.046	0.029	0.029	0.023	0.024	0.029	0.036	0.042	0.038	0.038	0.047
		日平均値の最高値	ppm	0.020	0.017	0.015	0.012	0.011	0.013	0.015	0.021	0.023	0.021	0.022	0.031
		1時間値が0.2ppmを超えた時間数	(時間)	0	0	0	0	0	0	0	0	0	0	0	0
		1時間値が0.1ppm以上0.2ppm以下の時間数	(時間)	0	0	0	0	0	0	0	0	0	0	0	0
		日平均値が0.06ppmを超えた日数	(日)	0	0	0	0	0	0	0	0	0	0	0	0
		日平均値が0.04ppm以上0.06ppm以下の日数	(日)	0	0	0	0	0	0	0	0	0	0	0	0
高石市	カモドールＭＢＳ	有効測定日数	(日)	30	31	29	31	31	25	31	29	27	31	27	30
		測定時間	(時間)	711	731	695	734	737	642	729	709	649	734	654	712
		月平均値	ppm	0.011	0.009	0.010	0.009	0.007	0.010	0.011	0.014	0.014	0.015	0.014	0.017
		1時間値の最高値	ppm	0.032	0.034	0.027	0.027	0.022	0.033	0.032	0.043	0.057	0.048	0.045	0.064
		日平均値の最高値	ppm	0.017	0.020	0.015	0.014	0.012	0.014	0.016	0.025	0.035	0.030	0.024	0.039
		1時間値が0.2ppmを超えた時間数	(時間)	0	0	0	0	0	0	0	0	0	0	0	0
		1時間値が0.1ppm以上0.2ppm以下の時間数	(時間)	0	0	0	0	0	0	0	0	0	0	0	0
		日平均値が0.06ppmを超えた日数	(日)	0	0	0	0	0	0	0	0	0	0	0	0
		日平均値が0.04ppm以上0.06ppm以下の日数	(日)	0	0	0	0	0	0	0	0	0	0	0	0
四條畷市	国設四條畷	有効測定日数	(日)	30	31	30	30	31	30	30	30	31	31	28	31
		測定時間	(時間)	711	733	708	724	734	709	714	710	731	734	662	734
		月平均値	ppm	0.013	0.013	0.011	0.011	0.009	0.009	0.012	0.018	0.020	0.020	0.018	0.019
		1時間値の最高値	ppm	0.042	0.044	0.034	0.033	0.030	0.033	0.039	0.051	0.053	0.052	0.051	0.061
		日平均値の最高値	ppm	0.027	0.027	0.021	0.021	0.020	0.017	0.022	0.031	0.035	0.031	0.029	0.033
		1時間値が0.2ppmを超えた時間数	(時間)	0	0	0	0	0	0	0	0	0	0	0	0
		1時間値が0.1ppm以上0.2ppm以下の時間数	(時間)	0	0	0	0	0	0	0	0	0	0	0	0
		日平均値が0.06ppmを超えた日数	(日)	0	0	0	0	0	0	0	0	0	0	0	0
		日平均値が0.04ppm以上0.06ppm以下の日数	(日)	0	0	0	0	0	0	0	0	0	0	0	0
大阪市北区	菅北小学校	有効測定日数	(日)	30	31	30	31	31	30	31	30	31	31	28	31
		測定時間	(時間)	716	741	717	740	736	715	741	717	738	741	667	740
		月平均値	ppm	0.011	0.014	0.016	0.016	0.013	0.012	0.013	0.018	0.020	0.018	0.016	0.018
		1時間値の最高値	ppm	0.052	0.072	0.073	0.084	0.070	0.062	0.063	0.063	0.063	0.054	0.057	0.071
		日平均値の最高値	ppm	0.029	0.026	0.028	0.030	0.031	0.024	0.027	0.036	0.040	0.034	0.032	0.035
		1時間値が0.2ppmを超えた時間数	(時間)	0	0	0	0	0	0	0	0	0	0	0	0
		1時間値が0.1ppm以上0.2ppm以下の時間数	(時間)	0	0	0	0	0	0	0	0	0	0	0	0
		日平均値が0.06ppmを超えた日数	(日)	0	0	0	0	0	0	0	0	0	0	0	0
		日平均値が0.04ppm以上0.06ppm以下の日数	(日)	0	0	0	0	0	0	0	0	1	0	0	0

(1)二酸化窒素の月間測定結果

市（区）町村	測定局名	項目		2021年									2022年		
				04月	05月	06月	07月	08月	09月	10月	11月	12月	01月	02月	03月
大阪市此花区	此花区役所	有効測定日数	(日)	30	31	30	31	31	30	31	30	30	31	28	31
		測定時間	(時間)	716	741	716	740	740	716	740	717	733	740	669	739
		月平均値	ppm	0.018	0.017	0.016	0.014	0.012	0.015	0.015	0.021	0.021	0.020	0.019	0.023
		1時間値の最高値	ppm	0.065	0.063	0.050	0.050	0.044	0.051	0.047	0.054	0.062	0.060	0.064	0.072
		日平均値の最高値	ppm	0.034	0.039	0.025	0.023	0.024	0.024	0.027	0.037	0.044	0.036	0.037	0.042
		1時間値が0.2ppmを超えた時間数	(時間)	0	0	0	0	0	0	0	0	0	0	0	0
		1時間値が0.1ppm以上0.2ppm以下の時間数	(時間)	0	0	0	0	0	0	0	0	0	0	0	0
		日平均値が0.06ppmを超えた日数	(日)	0	0	0	0	0	0	0	0	0	0	0	0
		日平均値が0.04ppm以上0.06ppm以下の日数	(日)	0	0	0	0	0	0	0	0	1	0	0	2
大阪市大正区	平尾小学校	有効測定日数	(日)	30	31	30	31	31	30	31	30	31	31	28	31
		測定時間	(時間)	716	742	716	740	738	717	739	718	738	740	669	739
		月平均値	ppm	0.013	0.015	0.015	0.014	0.011	0.012	0.013	0.019	0.020	0.018	0.017	0.021
		1時間値の最高値	ppm	0.077	0.055	0.059	0.048	0.041	0.038	0.045	0.068	0.060	0.057	0.065	0.073
		日平均値の最高値	ppm	0.032	0.035	0.027	0.029	0.018	0.018	0.030	0.041	0.041	0.035	0.035	0.044
		1時間値が0.2ppmを超えた時間数	(時間)	0	0	0	0	0	0	0	0	0	0	0	0
		1時間値が0.1ppm以上0.2ppm以下の時間数	(時間)	0	0	0	0	0	0	0	0	0	0	0	0
		日平均値が0.06ppmを超えた日数	(日)	0	0	0	0	0	0	0	0	0	0	0	0
		日平均値が0.04ppm以上0.06ppm以下の日数	(日)	0	0	0	0	0	0	0	1	2	0	0	2
大阪市淀川区	野中小学校	有効測定日数	(日)	30	31	30	20	25	23	31	30	31	31	28	31
		測定時間	(時間)	716	743	714	487	607	600	737	714	740	736	669	739
		月平均値	ppm	0.011	0.012	0.010	0.014	0.010	0.010	0.011	0.017	0.019	0.017	0.016	0.018
		1時間値の最高値	ppm	0.069	0.059	0.042	0.046	0.026	0.031	0.037	0.055	0.059	0.054	0.058	0.074
		日平均値の最高値	ppm	0.030	0.025	0.018	0.022	0.018	0.016	0.025	0.031	0.036	0.032	0.030	0.032
		1時間値が0.2ppmを超えた時間数	(時間)	0	0	0	0	0	0	0	0	0	0	0	0
		1時間値が0.1ppm以上0.2ppm以下の時間数	(時間)	0	0	0	0	0	0	0	0	0	0	0	0
		日平均値が0.06ppmを超えた日数	(日)	0	0	0	0	0	0	0	0	0	0	0	0
		日平均値が0.04ppm以上0.06ppm以下の日数	(日)	0	0	0	0	0	0	0	0	0	0	0	0
大阪市生野区	桃谷中学校	有効測定日数	(日)	30	31	30	31	31	21	31	30	31	31	28	31
		測定時間	(時間)	716	740	716	740	741	517	740	711	740	741	669	739
		月平均値	ppm	0.011	0.011	0.012	0.011	0.009	0.009	0.010	0.016	0.018	0.017	0.016	0.018
		1時間値の最高値	ppm	0.049	0.037	0.053	0.033	0.032	0.037	0.036	0.062	0.057	0.056	0.064	0.068
		日平均値の最高値	ppm	0.025	0.022	0.024	0.022	0.014	0.016	0.023	0.036	0.037	0.032	0.028	0.038
		1時間値が0.2ppmを超えた時間数	(時間)	0	0	0	0	0	0	0	0	0	0	0	0
		1時間値が0.1ppm以上0.2ppm以下の時間数	(時間)	0	0	0	0	0	0	0	0	0	0	0	0
		日平均値が0.06ppmを超えた日数	(日)	0	0	0	0	0	0	0	0	0	0	0	0
		日平均値が0.04ppm以上0.06ppm以下の日数	(日)	0	0	0	0	0	0	0	0	0	0	0	0

(1)二酸化窒素の月間測定結果

市（区）町村	測定局名	項目		2021年									2022年		
				04月	05月	06月	07月	08月	09月	10月	11月	12月	01月	02月	03月
大阪市旭区	大宮中学校	有効測定日数	(日)	30	19	9	31	31	30	31	30	31	31	28	31
		測定時間	(時間)	717	454	223	741	741	715	740	718	740	740	670	739
		月平均値	ppm	0.011	0.012	0.010	0.011	0.010	0.010	0.011	0.017	0.019	0.017	0.016	0.018
		1時間値の最高値	ppm	0.041	0.041	0.026	0.037	0.028	0.033	0.039	0.056	0.058	0.054	0.056	0.073
		日平均値の最高値	ppm	0.027	0.022	0.011	0.020	0.017	0.020	0.023	0.033	0.036	0.031	0.032	0.037
		1時間値が0.2ppmを超えた時間数	(時間)	0	0	0	0	0	0	0	0	0	0	0	0
		1時間値が0.1ppm以上0.2ppm以下の時間数	(時間)	0	0	0	0	0	0	0	0	0	0	0	0
		日平均値が0.06ppmを超えた日数	(日)	0	0	0	0	0	0	0	0	0	0	0	0
		日平均値が0.04ppm以上0.06ppm以下の日数	(日)	0	0	0	0	0	0	0	0	0	0	0	0
大阪市城東区	聖賢小学校	有効測定日数	(日)	30	31	30	31	31	30	30	28	31	31	28	31
		測定時間	(時間)	716	740	715	741	741	715	733	684	741	741	668	739
		月平均値	ppm	0.011	0.012	0.010	0.011	0.009	0.009	0.010	0.017	0.019	0.016	0.015	0.018
		1時間値の最高値	ppm	0.051	0.037	0.032	0.039	0.028	0.037	0.042	0.067	0.056	0.055	0.059	0.077
		日平均値の最高値	ppm	0.027	0.023	0.019	0.022	0.015	0.016	0.025	0.036	0.037	0.032	0.029	0.035
		1時間値が0.2ppmを超えた時間数	(時間)	0	0	0	0	0	0	0	0	0	0	0	0
		1時間値が0.1ppm以上0.2ppm以下の時間数	(時間)	0	0	0	0	0	0	0	0	0	0	0	0
		日平均値が0.06ppmを超えた日数	(日)	0	0	0	0	0	0	0	0	0	0	0	0
		日平均値が0.04ppm以上0.06ppm以下の日数	(日)	0	0	0	0	0	0	0	0	0	0	0	0
大阪市住之江区	清江小学校	有効測定日数	(日)	30	31	30	31	31	30	31	30	31	31	28	31
		測定時間	(時間)	716	741	718	740	740	716	740	717	740	740	668	735
		月平均値	ppm	0.014	0.014	0.016	0.015	0.012	0.012	0.013	0.017	0.019	0.018	0.017	0.020
		1時間値の最高値	ppm	0.082	0.053	0.047	0.045	0.043	0.049	0.047	0.055	0.055	0.056	0.066	0.075
		日平均値の最高値	ppm	0.030	0.032	0.025	0.024	0.019	0.021	0.023	0.038	0.038	0.035	0.030	0.039
		1時間値が0.2ppmを超えた時間数	(時間)	0	0	0	0	0	0	0	0	0	0	0	0
		1時間値が0.1ppm以上0.2ppm以下の時間数	(時間)	0	0	0	0	0	0	0	0	0	0	0	0
		日平均値が0.06ppmを超えた日数	(日)	0	0	0	0	0	0	0	0	0	0	0	0
		日平均値が0.04ppm以上0.06ppm以下の日数	(日)	0	0	0	0	0	0	0	0	0	0	0	0
大阪市平野区	摂陽中学校	有効測定日数	(日)	30	31	30	31	31	30	31	30	31	31	28	31
		測定時間	(時間)	716	740	718	737	740	716	739	715	741	738	668	736
		月平均値	ppm	0.013	0.013	0.014	0.014	0.010	0.011	0.013	0.017	0.019	0.018	0.017	0.019
		1時間値の最高値	ppm	0.063	0.044	0.045	0.034	0.028	0.036	0.041	0.056	0.056	0.055	0.059	0.068
		日平均値の最高値	ppm	0.025	0.025	0.021	0.023	0.018	0.017	0.021	0.036	0.038	0.032	0.030	0.041
		1時間値が0.2ppmを超えた時間数	(時間)	0	0	0	0	0	0	0	0	0	0	0	0
		1時間値が0.1ppm以上0.2ppm以下の時間数	(時間)	0	0	0	0	0	0	0	0	0	0	0	0
		日平均値が0.06ppmを超えた日数	(日)	0	0	0	0	0	0	0	0	0	0	0	0
		日平均値が0.04ppm以上0.06ppm以下の日数	(日)	0	0	0	0	0	0	0	0	0	0	0	1

(1)二酸化窒素の月間測定結果

市（区）町村	測定局名	項目		2021年									2022年		
				04月	05月	06月	07月	08月	09月	10月	11月	12月	01月	02月	03月
大阪市西成区	今宮中学校	有効測定日数	(日)	30	31	30	30	31	30	31	30	31	31	28	31
		測定時間	(時間)	717	742	717	736	738	715	740	716	741	740	670	737
		月平均値	ppm	0.013	0.014	0.014	0.014	0.011	0.011	0.012	0.018	0.019	0.018	0.016	0.020
		1時間値の最高値	ppm	0.074	0.051	0.054	0.046	0.030	0.034	0.045	0.068	0.054	0.054	0.061	0.070
		日平均値の最高値	ppm	0.031	0.031	0.024	0.025	0.017	0.017	0.028	0.040	0.038	0.032	0.030	0.041
		1時間値が0.2ppmを超えた時間数	(時間)	0	0	0	0	0	0	0	0	0	0	0	0
		1時間値が0.1ppm以上0.2ppm以下の時間数	(時間)	0	0	0	0	0	0	0	0	0	0	0	0
		日平均値が0.06ppmを超えた日数	(日)	0	0	0	0	0	0	0	0	0	0	0	0
		日平均値が0.04ppm以上0.06ppm以下の日数	(日)	0	0	0	0	0	0	0	1	0	0	0	1
大阪市西区	九条南小学校	有効測定日数	(日)	30	31	30	31	31	30	31	30	25	31	28	31
		測定時間	(時間)	713	741	716	740	739	717	740	717	622	740	669	739
		月平均値	ppm	0.014	0.015	0.015	0.015	0.012	0.013	0.014	0.020	0.021	0.019	0.018	0.021
		1時間値の最高値	ppm	0.071	0.058	0.046	0.042	0.032	0.042	0.038	0.063	0.058	0.057	0.069	0.073
		日平均値の最高値	ppm	0.033	0.034	0.024	0.026	0.021	0.021	0.030	0.037	0.039	0.035	0.036	0.042
		1時間値が0.2ppmを超えた時間数	(時間)	0	0	0	0	0	0	0	0	0	0	0	0
		1時間値が0.1ppm以上0.2ppm以下の時間数	(時間)	0	0	0	0	0	0	0	0	0	0	0	0
		日平均値が0.06ppmを超えた日数	(日)	0	0	0	0	0	0	0	0	0	0	0	0
		日平均値が0.04ppm以上0.06ppm以下の日数	(日)	0	0	0	0	0	0	0	0	0	0	0	1
大阪市住之江区	南港中央公園	有効測定日数	(日)	30	31	30	31	31	30	31	30	31	31	28	31
		測定時間	(時間)	716	740	716	740	739	718	739	717	740	740	670	739
		月平均値	ppm	0.021	0.017	0.020	0.016	0.012	0.016	0.018	0.022	0.022	0.020	0.020	0.026
		1時間値の最高値	ppm	0.086	0.052	0.059	0.047	0.043	0.045	0.050	0.060	0.058	0.053	0.061	0.070
		日平均値の最高値	ppm	0.040	0.036	0.031	0.029	0.025	0.028	0.034	0.044	0.049	0.037	0.035	0.049
		1時間値が0.2ppmを超えた時間数	(時間)	0	0	0	0	0	0	0	0	0	0	0	0
		1時間値が0.1ppm以上0.2ppm以下の時間数	(時間)	0	0	0	0	0	0	0	0	0	0	0	0
		日平均値が0.06ppmを超えた日数	(日)	0	0	0	0	0	0	0	0	0	0	0	0
		日平均値が0.04ppm以上0.06ppm以下の日数	(日)	1	0	0	0	0	0	0	1	3	0	0	5
大阪市北区	梅田新道	有効測定日数	(日)	30	31	30	31	31	30	31	30	31	31	28	31
		測定時間	(時間)	716	740	716	742	740	716	741	718	740	740	668	741
		月平均値	ppm	0.017	0.018	0.018	0.016	0.012	0.015	0.015	0.022	0.024	0.022	0.023	0.024
		1時間値の最高値	ppm	0.053	0.053	0.064	0.051	0.032	0.040	0.038	0.063	0.058	0.056	0.056	0.069
		日平均値の最高値	ppm	0.036	0.032	0.034	0.028	0.021	0.023	0.027	0.040	0.041	0.037	0.038	0.039
		1時間値が0.2ppmを超えた時間数	(時間)	0	0	0	0	0	0	0	0	0	0	0	0
		1時間値が0.1ppm以上0.2ppm以下の時間数	(時間)	0	0	0	0	0	0	0	0	0	0	0	0
		日平均値が0.06ppmを超えた日数	(日)	0	0	0	0	0	0	0	0	0	0	0	0
		日平均値が0.04ppm以上0.06ppm以下の日数	(日)	0	0	0	0	0	0	0	1	2	0	0	0

(1)二酸化窒素の月間測定結果

市（区）町村	測定局名	項目		2021年									2022年		
				04月	05月	06月	07月	08月	09月	10月	11月	12月	01月	02月	03月
大阪市西淀川区	出来島小学校	有効測定日数	(日)	30	31	30	31	31	30	31	30	31	31	28	31
		測定時間	(時間)	715	741	715	739	740	716	740	712	742	739	669	739
		月平均値	ppm	0.022	0.025	0.023	0.020	0.016	0.017	0.017	0.025	0.025	0.024	0.025	0.028
		1時間値の最高値	ppm	0.078	0.074	0.069	0.059	0.052	0.063	0.057	0.076	0.065	0.058	0.064	0.084
		日平均値の最高値	ppm	0.049	0.043	0.041	0.039	0.032	0.029	0.029	0.043	0.043	0.037	0.045	0.048
		1時間値が0.2ppmを超えた時間数	(時間)	0	0	0	0	0	0	0	0	0	0	0	0
		1時間値が0.1ppm以上0.2ppm以下の時間数	(時間)	0	0	0	0	0	0	0	0	0	0	0	0
		日平均値が0.06ppmを超えた日数	(日)	0	0	0	0	0	0	0	0	0	0	0	0
		日平均値が0.04ppm以上0.06ppm以下の日数	(日)	1	4	1	0	0	0	0	1	3	0	1	4
大阪市住之江区	北粉浜小学校	有効測定日数	(日)	30	31	30	31	31	30	31	30	31	31	28	31
		測定時間	(時間)	715	740	715	739	738	716	740	716	740	738	668	737
		月平均値	ppm	0.016	0.017	0.017	0.016	0.013	0.014	0.015	0.021	0.022	0.021	0.019	0.022
		1時間値の最高値	ppm	0.081	0.056	0.057	0.041	0.040	0.045	0.046	0.061	0.054	0.056	0.065	0.070
		日平均値の最高値	ppm	0.033	0.035	0.026	0.025	0.017	0.020	0.027	0.042	0.039	0.035	0.031	0.041
		1時間値が0.2ppmを超えた時間数	(時間)	0	0	0	0	0	0	0	0	0	0	0	0
		1時間値が0.1ppm以上0.2ppm以下の時間数	(時間)	0	0	0	0	0	0	0	0	0	0	0	0
		日平均値が0.06ppmを超えた日数	(日)	0	0	0	0	0	0	0	0	0	0	0	0
		日平均値が0.04ppm以上0.06ppm以下の日数	(日)	0	0	0	0	0	0	0	1	0	0	0	1
大阪市東住吉区	杭全町交差点	有効測定日数	(日)	30	31	30	31	31	30	31	30	31	31	28	31
		測定時間	(時間)	717	742	716	740	741	717	738	717	740	741	667	738
		月平均値	ppm	0.022	0.018	0.020	0.016	0.013	0.018	0.021	0.025	0.024	0.024	0.022	0.026
		1時間値の最高値	ppm	0.065	0.050	0.047	0.052	0.036	0.043	0.049	0.064	0.059	0.056	0.065	0.070
		日平均値の最高値	ppm	0.032	0.031	0.026	0.029	0.023	0.028	0.032	0.045	0.044	0.039	0.033	0.047
		1時間値が0.2ppmを超えた時間数	(時間)	0	0	0	0	0	0	0	0	0	0	0	0
		1時間値が0.1ppm以上0.2ppm以下の時間数	(時間)	0	0	0	0	0	0	0	0	0	0	0	0
		日平均値が0.06ppmを超えた日数	(日)	0	0	0	0	0	0	0	0	0	0	0	0
		日平均値が0.04ppm以上0.06ppm以下の日数	(日)	0	0	0	0	0	0	0	1	2	0	0	3
大阪市旭区	新森小路小学校	有効測定日数	(日)	30	31	30	31	31	30	31	30	31	31	28	31
		測定時間	(時間)	718	741	716	739	741	715	742	717	740	739	668	740
		月平均値	ppm	0.017	0.018	0.017	0.015	0.013	0.015	0.017	0.022	0.023	0.022	0.021	0.023
		1時間値の最高値	ppm	0.050	0.047	0.041	0.049	0.034	0.043	0.040	0.068	0.058	0.053	0.061	0.074
		日平均値の最高値	ppm	0.033	0.029	0.026	0.028	0.024	0.023	0.029	0.042	0.039	0.035	0.036	0.039
		1時間値が0.2ppmを超えた時間数	(時間)	0	0	0	0	0	0	0	0	0	0	0	0
		1時間値が0.1ppm以上0.2ppm以下の時間数	(時間)	0	0	0	0	0	0	0	0	0	0	0	0
		日平均値が0.06ppmを超えた日数	(日)	0	0	0	0	0	0	0	0	0	0	0	0
		日平均値が0.04ppm以上0.06ppm以下の日数	(日)	0	0	0	0	0	0	0	1	0	0	0	0

(1)二酸化窒素の月間測定結果

市（区）町村	測定局名	項目		2021年									2022年		
				04月	05月	06月	07月	08月	09月	10月	11月	12月	01月	02月	03月
大阪市福島区	海老江西小学校	有効測定日数	(日)	30	31	30	31	31	30	31	30	31	31	28	31
		測定時間	(時間)	715	740	715	740	742	715	739	717	740	740	669	738
		月平均値	ppm	0.017	0.018	0.016	0.015	0.013	0.014	0.015	0.023	0.023	0.021	0.021	0.024
		1時間値の最高値	ppm	0.062	0.056	0.055	0.047	0.041	0.052	0.039	0.056	0.059	0.055	0.061	0.076
		日平均値の最高値	ppm	0.035	0.036	0.027	0.027	0.024	0.021	0.028	0.039	0.040	0.034	0.037	0.041
		1時間値が0.2ppmを超えた時間数	(時間)	0	0	0	0	0	0	0	0	0	0	0	0
		1時間値が0.1ppm以上0.2ppm以下の時間数	(時間)	0	0	0	0	0	0	0	0	0	0	0	0
		日平均値が0.06ppmを超えた日数	(日)	0	0	0	0	0	0	0	0	0	0	0	0
		日平均値が0.04ppm以上0.06ppm以下の日数	(日)	0	0	0	0	0	0	0	0	3	0	0	1
大阪市東成区	今里交差点	有効測定日数	(日)	30	31	30	31	31	30	31	28	31	31	28	31
		測定時間	(時間)	718	741	716	741	741	714	740	684	740	741	668	739
		月平均値	ppm	0.022	0.024	0.023	0.022	0.018	0.019	0.021	0.027	0.026	0.026	0.026	0.029
		1時間値の最高値	ppm	0.061	0.062	0.080	0.068	0.056	0.067	0.065	0.067	0.060	0.057	0.067	0.073
		日平均値の最高値	ppm	0.041	0.042	0.037	0.034	0.035	0.031	0.036	0.044	0.041	0.037	0.042	0.050
		1時間値が0.2ppmを超えた時間数	(時間)	0	0	0	0	0	0	0	0	0	0	0	0
		1時間値が0.1ppm以上0.2ppm以下の時間数	(時間)	0	0	0	0	0	0	0	0	0	0	0	0
		日平均値が0.06ppmを超えた日数	(日)	0	0	0	0	0	0	0	0	0	0	0	0
		日平均値が0.04ppm以上0.06ppm以下の日数	(日)	1	2	0	0	0	0	0	2	4	0	1	6
大阪市鶴見区	茨田中学校	有効測定日数	(日)	30	31	30	31	31	30	31	30	31	31	28	31
		測定時間	(時間)	716	741	717	742	741	716	738	715	740	739	670	738
		月平均値	ppm	0.017	0.018	0.017	0.016	0.014	0.015	0.016	0.023	0.023	0.022	0.022	0.023
		1時間値の最高値	ppm	0.050	0.046	0.042	0.048	0.043	0.046	0.047	0.068	0.058	0.056	0.060	0.070
		日平均値の最高値	ppm	0.035	0.033	0.026	0.030	0.025	0.024	0.031	0.044	0.039	0.035	0.038	0.039
		1時間値が0.2ppmを超えた時間数	(時間)	0	0	0	0	0	0	0	0	0	0	0	0
		1時間値が0.1ppm以上0.2ppm以下の時間数	(時間)	0	0	0	0	0	0	0	0	0	0	0	0
		日平均値が0.06ppmを超えた日数	(日)	0	0	0	0	0	0	0	0	0	0	0	0
		日平均値が0.04ppm以上0.06ppm以下の日数	(日)	0	0	0	0	0	0	0	1	0	0	0	0
大阪市住之江区	住之江交差点	有効測定日数	(日)	30	31	30	31	31	30	31	30	31	31	28	31
		測定時間	(時間)	718	741	716	740	738	717	740	717	741	741	669	741
		月平均値	ppm	0.021	0.020	0.020	0.018	0.015	0.016	0.017	0.023	0.024	0.023	0.023	0.027
		1時間値の最高値	ppm	0.075	0.061	0.068	0.051	0.051	0.055	0.053	0.065	0.062	0.055	0.063	0.072
		日平均値の最高値	ppm	0.039	0.038	0.034	0.027	0.026	0.025	0.029	0.045	0.042	0.036	0.039	0.045
		1時間値が0.2ppmを超えた時間数	(時間)	0	0	0	0	0	0	0	0	0	0	0	0
		1時間値が0.1ppm以上0.2ppm以下の時間数	(時間)	0	0	0	0	0	0	0	0	0	0	0	0
		日平均値が0.06ppmを超えた日数	(日)	0	0	0	0	0	0	0	0	0	0	0	0
		日平均値が0.04ppm以上0.06ppm以下の日数	(日)	0	0	0	0	0	0	0	1	1	0	0	4

(1)二酸化窒素の月間測定結果

市（区）町村	測定局名	項目		2021年									2022年		
				04月	05月	06月	07月	08月	09月	10月	11月	12月	01月	02月	03月
大阪市東淀川区	上新庄交差点	有効測定日数	(日)	30	31	30	31	31	30	31	30	31	31	28	31
		測定時間	(時間)	719	741	716	741	739	716	741	717	740	739	668	740
		月平均値	ppm	0.015	0.016	0.016	0.015	0.013	0.014	0.015	0.021	0.021	0.020	0.019	0.021
		1時間値の最高値	ppm	0.061	0.048	0.049	0.051	0.041	0.045	0.043	0.063	0.060	0.053	0.055	0.072
		日平均値の最高値	ppm	0.032	0.029	0.024	0.028	0.023	0.023	0.027	0.039	0.039	0.035	0.033	0.037
		1時間値が0.2ppmを超えた時間数	(時間)	0	0	0	0	0	0	0	0	0	0	0	0
		1時間値が0.1ppm以上0.2ppm以下の時間数	(時間)	0	0	0	0	0	0	0	0	0	0	0	0
		日平均値が0.06ppmを超えた日数	(日)	0	0	0	0	0	0	0	0	0	0	0	0
		日平均値が0.04ppm以上0.06ppm以下の日数	(日)	0	0	0	0	0	0	0	0	0	0	0	0
大阪市住吉区	我孫子中学校	有効測定日数	(日)	30	31	30	31	31	30	31	30	31	31	28	31
		測定時間	(時間)	717	740	717	741	739	718	739	717	740	740	669	739
		月平均値	ppm	0.015	0.014	0.015	0.014	0.011	0.013	0.013	0.017	0.018	0.018	0.017	0.019
		1時間値の最高値	ppm	0.082	0.050	0.041	0.033	0.024	0.040	0.039	0.051	0.055	0.056	0.063	0.065
		日平均値の最高値	ppm	0.029	0.029	0.021	0.022	0.016	0.018	0.020	0.033	0.038	0.033	0.029	0.037
		1時間値が0.2ppmを超えた時間数	(時間)	0	0	0	0	0	0	0	0	0	0	0	0
		1時間値が0.1ppm以上0.2ppm以下の時間数	(時間)	0	0	0	0	0	0	0	0	0	0	0	0
		日平均値が0.06ppmを超えた日数	(日)	0	0	0	0	0	0	0	0	0	0	0	0
		日平均値が0.04ppm以上0.06ppm以下の日数	(日)	0	0	0	0	0	0	0	0	0	0	0	0
堺市堺区	少林寺	有効測定日数	(日)	30	25	30	31	31	30	31	30	31	31	28	31
		測定時間	(時間)	713	608	712	737	736	711	730	711	736	737	657	736
		月平均値	ppm	0.013	0.013	0.013	0.013	0.009	0.011	0.011	0.012	0.017	0.016	0.015	0.019
		1時間値の最高値	ppm	0.066	0.050	0.037	0.037	0.026	0.042	0.033	0.042	0.053	0.050	0.063	0.067
		日平均値の最高値	ppm	0.025	0.028	0.020	0.019	0.014	0.016	0.019	0.024	0.037	0.032	0.025	0.037
		1時間値が0.2ppmを超えた時間数	(時間)	0	0	0	0	0	0	0	0	0	0	0	0
		1時間値が0.1ppm以上0.2ppm以下の時間数	(時間)	0	0	0	0	0	0	0	0	0	0	0	0
		日平均値が0.06ppmを超えた日数	(日)	0	0	0	0	0	0	0	0	0	0	0	0
		日平均値が0.04ppm以上0.06ppm以下の日数	(日)	0	0	0	0	0	0	0	0	0	0	0	0
堺市西区	浜寺	有効測定日数	(日)	30	31	30	31	31	30	31	30	31	31	28	31
		測定時間	(時間)	713	735	711	737	737	713	732	710	737	737	655	735
		月平均値	ppm	0.013	0.012	0.013	0.012	0.008	0.010	0.011	0.013	0.016	0.015	0.014	0.018
		1時間値の最高値	ppm	0.064	0.050	0.035	0.035	0.031	0.039	0.028	0.039	0.059	0.052	0.055	0.066
		日平均値の最高値	ppm	0.025	0.026	0.020	0.017	0.014	0.016	0.015	0.023	0.034	0.028	0.025	0.038
		1時間値が0.2ppmを超えた時間数	(時間)	0	0	0	0	0	0	0	0	0	0	0	0
		1時間値が0.1ppm以上0.2ppm以下の時間数	(時間)	0	0	0	0	0	0	0	0	0	0	0	0
		日平均値が0.06ppmを超えた日数	(日)	0	0	0	0	0	0	0	0	0	0	0	0
		日平均値が0.04ppm以上0.06ppm以下の日数	(日)	0	0	0	0	0	0	0	0	0	0	0	0

(1)二酸化窒素の月間測定結果

市（区）町村	測定局名	項目		2021年									2022年		
				04月	05月	06月	07月	08月	09月	10月	11月	12月	01月	02月	03月
堺市堺区	三宝	有効測定日数	(日)	30	31	30	31	31	30	31	30	31	31	28	31
		測定時間	(時間)	713	737	712	738	735	708	736	710	736	737	654	737
		月平均値	ppm	0.015	0.016	0.016	0.016	0.012	0.012	0.013	0.018	0.020	0.019	0.018	0.021
		1時間値の最高値	ppm	0.079	0.054	0.053	0.037	0.035	0.048	0.041	0.055	0.052	0.053	0.061	0.067
		日平均値の最高値	ppm	0.031	0.032	0.025	0.024	0.020	0.018	0.020	0.034	0.038	0.033	0.032	0.037
		1時間値が0.2ppmを超えた時間数	(時間)	0	0	0	0	0	0	0	0	0	0	0	0
		1時間値が0.1ppm以上0.2ppm以下の時間数	(時間)	0	0	0	0	0	0	0	0	0	0	0	0
		日平均値が0.06ppmを超えた日数	(日)	0	0	0	0	0	0	0	0	0	0	0	0
		日平均値が0.04ppm以上0.06ppm以下の日数	(日)	0	0	0	0	0	0	0	0	0	0	0	0
堺市南区	若松台	有効測定日数	(日)	30	31	30	31	31	28	31	29	31	31	28	31
		測定時間	(時間)	712	736	712	734	738	662	736	709	736	737	666	728
		月平均値	ppm	0.006	0.005	0.006	0.005	0.004	0.005	0.005	0.006	0.008	0.008	0.007	0.010
		1時間値の最高値	ppm	0.024	0.033	0.024	0.025	0.023	0.017	0.017	0.025	0.044	0.038	0.035	0.047
		日平均値の最高値	ppm	0.010	0.011	0.011	0.010	0.008	0.008	0.008	0.011	0.017	0.014	0.015	0.024
		1時間値が0.2ppmを超えた時間数	(時間)	0	0	0	0	0	0	0	0	0	0	0	0
		1時間値が0.1ppm以上0.2ppm以下の時間数	(時間)	0	0	0	0	0	0	0	0	0	0	0	0
		日平均値が0.06ppmを超えた日数	(日)	0	0	0	0	0	0	0	0	0	0	0	0
		日平均値が0.04ppm以上0.06ppm以下の日数	(日)	0	0	0	0	0	0	0	0	0	0	0	0
堺市西区	石津	有効測定日数	(日)	30	31	30	31	31	30	31	29	31	31	28	31
		測定時間	(時間)	707	737	712	738	734	713	736	708	736	737	666	729
		月平均値	ppm	0.014	0.013	0.015	0.013	0.010	0.012	0.012	0.015	0.018	0.018	0.016	0.020
		1時間値の最高値	ppm	0.068	0.051	0.046	0.040	0.039	0.049	0.038	0.048	0.057	0.052	0.058	0.068
		日平均値の最高値	ppm	0.031	0.030	0.023	0.019	0.014	0.017	0.019	0.028	0.036	0.031	0.026	0.038
		1時間値が0.2ppmを超えた時間数	(時間)	0	0	0	0	0	0	0	0	0	0	0	0
		1時間値が0.1ppm以上0.2ppm以下の時間数	(時間)	0	0	0	0	0	0	0	0	0	0	0	0
		日平均値が0.06ppmを超えた日数	(日)	0	0	0	0	0	0	0	0	0	0	0	0
		日平均値が0.04ppm以上0.06ppm以下の日数	(日)	0	0	0	0	0	0	0	0	0	0	0	0
堺市東区	登美丘	有効測定日数	(日)	30	31	30	31	31	30	31	30	31	31	28	29
		測定時間	(時間)	713	729	710	734	736	713	736	711	736	735	666	720
		月平均値	ppm	0.008	0.008	0.009	0.008	0.006	0.007	0.008	0.009	0.012	0.013	0.011	0.013
		1時間値の最高値	ppm	0.032	0.042	0.026	0.032	0.024	0.023	0.026	0.035	0.053	0.050	0.042	0.057
		日平均値の最高値	ppm	0.013	0.017	0.013	0.015	0.011	0.011	0.011	0.019	0.026	0.024	0.020	0.031
		1時間値が0.2ppmを超えた時間数	(時間)	0	0	0	0	0	0	0	0	0	0	0	0
		1時間値が0.1ppm以上0.2ppm以下の時間数	(時間)	0	0	0	0	0	0	0	0	0	0	0	0
		日平均値が0.06ppmを超えた日数	(日)	0	0	0	0	0	0	0	0	0	0	0	0
		日平均値が0.04ppm以上0.06ppm以下の日数	(日)	0	0	0	0	0	0	0	0	0	0	0	0

(1)二酸化窒素の月間測定結果

市（区）町村	測定局名	項目		2021年									2022年		
				04月	05月	06月	07月	08月	09月	10月	11月	12月	01月	02月	03月
堺市中区	深井	有効測定日数	(日)	30	31	30	31	31	30	31	30	30	31	28	31
		測定時間	(時間)	713	734	709	736	734	713	736	713	733	737	656	727
		月平均値	ppm	0.011	0.009	0.009	0.009	0.007	0.008	0.009	0.012	0.014	0.014	0.013	0.015
		1時間値の最高値	ppm	0.048	0.044	0.030	0.036	0.025	0.023	0.027	0.043	0.053	0.051	0.042	0.061
		日平均値の最高値	ppm	0.020	0.021	0.016	0.016	0.011	0.013	0.016	0.023	0.031	0.028	0.023	0.034
		1時間値が0.2ppmを超えた時間数	(時間)	0	0	0	0	0	0	0	0	0	0	0	0
		1時間値が0.1ppm以上0.2ppm以下の時間数	(時間)	0	0	0	0	0	0	0	0	0	0	0	0
		日平均値が0.06ppmを超えた日数	(日)	0	0	0	0	0	0	0	0	0	0	0	0
		日平均値が0.04ppm以上0.06ppm以下の日数	(日)	0	0	0	0	0	0	0	0	0	0	0	0
堺市美原区	美原	有効測定日数	(日)	30	31	30	31	31	30	31	30	31	31	28	31
		測定時間	(時間)	713	737	711	736	737	714	736	713	733	737	660	734
		月平均値	ppm	0.010	0.009	0.009	0.009	0.007	0.008	0.009	0.013	0.014	0.014	0.013	0.015
		1時間値の最高値	ppm	0.037	0.043	0.026	0.033	0.022	0.026	0.028	0.047	0.050	0.053	0.043	0.063
		日平均値の最高値	ppm	0.017	0.018	0.013	0.015	0.010	0.013	0.014	0.022	0.027	0.022	0.021	0.029
		1時間値が0.2ppmを超えた時間数	(時間)	0	0	0	0	0	0	0	0	0	0	0	0
		1時間値が0.1ppm以上0.2ppm以下の時間数	(時間)	0	0	0	0	0	0	0	0	0	0	0	0
		日平均値が0.06ppmを超えた日数	(日)	0	0	0	0	0	0	0	0	0	0	0	0
		日平均値が0.04ppm以上0.06ppm以下の日数	(日)	0	0	0	0	0	0	0	0	0	0	0	0
堺市北区	金岡南	有効測定日数	(日)	30	31	30	31	27	30	31	29	31	31	28	31
		測定時間	(時間)	713	737	713	738	653	712	736	709	736	737	659	735
		月平均値	ppm	0.011	0.010	0.010	0.010	0.008	0.009	0.009	0.012	0.014	0.014	0.013	0.015
		1時間値の最高値	ppm	0.048	0.044	0.031	0.033	0.027	0.025	0.025	0.038	0.055	0.048	0.040	0.060
		日平均値の最高値	ppm	0.022	0.025	0.016	0.016	0.011	0.014	0.014	0.025	0.032	0.026	0.022	0.032
		1時間値が0.2ppmを超えた時間数	(時間)	0	0	0	0	0	0	0	0	0	0	0	0
		1時間値が0.1ppm以上0.2ppm以下の時間数	(時間)	0	0	0	0	0	0	0	0	0	0	0	0
		日平均値が0.06ppmを超えた日数	(日)	0	0	0	0	0	0	0	0	0	0	0	0
		日平均値が0.04ppm以上0.06ppm以下の日数	(日)	0	0	0	0	0	0	0	0	0	0	0	0
堺市堺区	堺市役所	有効測定日数	(日)	30	31	30	31	31	30	31	30	31	30	28	30
		測定時間	(時間)	713	736	709	738	737	711	732	713	737	724	666	729
		月平均値	ppm	0.017	0.016	0.018	0.017	0.013	0.015	0.015	0.018	0.019	0.018	0.018	0.022
		1時間値の最高値	ppm	0.077	0.058	0.054	0.047	0.041	0.044	0.038	0.049	0.054	0.047	0.055	0.060
		日平均値の最高値	ppm	0.031	0.035	0.027	0.024	0.020	0.020	0.022	0.033	0.036	0.032	0.030	0.036
		1時間値が0.2ppmを超えた時間数	(時間)	0	0	0	0	0	0	0	0	0	0	0	0
		1時間値が0.1ppm以上0.2ppm以下の時間数	(時間)	0	0	0	0	0	0	0	0	0	0	0	0
		日平均値が0.06ppmを超えた日数	(日)	0	0	0	0	0	0	0	0	0	0	0	0
		日平均値が0.04ppm以上0.06ppm以下の日数	(日)	0	0	0	0	0	0	0	0	0	0	0	0

(1)二酸化窒素の月間測定結果

市（区）町村	測定局名	項目		2021年									2022年		
				04月	05月	06月	07月	08月	09月	10月	11月	12月	01月	02月	03月
堺市西区	湾岸	有効測定日数	(日)	30	31	30	31	29	30	31	30	31	31	28	31
		測定時間	(時間)	713	737	712	736	706	708	736	713	736	733	666	730
		月平均値	ppm	0.021	0.018	0.020	0.016	0.012	0.015	0.018	0.019	0.022	0.022	0.020	0.026
		1時間値の最高値	ppm	0.074	0.059	0.082	0.052	0.046	0.057	0.058	0.064	0.086	0.054	0.059	0.077
		日平均値の最高値	ppm	0.038	0.036	0.030	0.025	0.021	0.022	0.026	0.033	0.036	0.032	0.032	0.041
		1時間値が0.2ppmを超えた時間数	(時間)	0	0	0	0	0	0	0	0	0	0	0	0
		1時間値が0.1ppm以上0.2ppm以下の時間数	(時間)	0	0	0	0	0	0	0	0	0	0	0	0
		日平均値が0.06ppmを超えた日数	(日)	0	0	0	0	0	0	0	0	0	0	0	0
		日平均値が0.04ppm以上0.06ppm以下の日数	(日)	0	0	0	0	0	0	0	0	0	0	0	1
堺市北区	常磐浜寺	有効測定日数	(日)	30	31	30	31	31	30	31	30	31	31	28	30
		測定時間	(時間)	713	737	712	737	734	704	736	713	733	736	666	729
		月平均値	ppm	0.014	0.014	0.014	0.013	0.010	0.011	0.013	0.016	0.018	0.018	0.017	0.018
		1時間値の最高値	ppm	0.057	0.059	0.041	0.034	0.030	0.045	0.035	0.053	0.060	0.055	0.046	0.064
		日平均値の最高値	ppm	0.028	0.032	0.021	0.019	0.016	0.019	0.019	0.032	0.035	0.030	0.028	0.034
		1時間値が0.2ppmを超えた時間数	(時間)	0	0	0	0	0	0	0	0	0	0	0	0
		1時間値が0.1ppm以上0.2ppm以下の時間数	(時間)	0	0	0	0	0	0	0	0	0	0	0	0
		日平均値が0.06ppmを超えた日数	(日)	0	0	0	0	0	0	0	0	0	0	0	0
		日平均値が0.04ppm以上0.06ppm以下の日数	(日)	0	0	0	0	0	0	0	0	0	0	0	0
堺市中区	阪和深井畑山	有効測定日数	(日)	30	31	13	31	31	30	31	30	31	31	28	31
		測定時間	(時間)	713	737	323	733	735	714	731	713	736	733	659	737
		月平均値	ppm	0.015	0.013	0.011	0.012	0.010	0.013	0.012	0.016	0.016	0.016	0.016	0.019
		1時間値の最高値	ppm	0.044	0.046	0.033	0.035	0.028	0.033	0.038	0.047	0.055	0.050	0.046	0.065
		日平均値の最高値	ppm	0.023	0.025	0.016	0.019	0.016	0.018	0.019	0.027	0.032	0.029	0.028	0.038
		1時間値が0.2ppmを超えた時間数	(時間)	0	0	0	0	0	0	0	0	0	0	0	0
		1時間値が0.1ppm以上0.2ppm以下の時間数	(時間)	0	0	0	0	0	0	0	0	0	0	0	0
		日平均値が0.06ppmを超えた日数	(日)	0	0	0	0	0	0	0	0	0	0	0	0
		日平均値が0.04ppm以上0.06ppm以下の日数	(日)	0	0	0	0	0	0	0	0	0	0	0	0
堺市美原区	美原丹上	有効測定日数	(日)	30	31	30	31	31	30	31	30	31	31	28	31
		測定時間	(時間)	711	737	700	736	737	714	736	714	736	734	665	730
		月平均値	ppm	0.017	0.014	0.016	0.013	0.010	0.015	0.015	0.017	0.017	0.018	0.017	0.020
		1時間値の最高値	ppm	0.045	0.051	0.044	0.038	0.034	0.033	0.038	0.056	0.057	0.052	0.049	0.065
		日平均値の最高値	ppm	0.026	0.027	0.020	0.018	0.016	0.022	0.020	0.030	0.033	0.030	0.030	0.040
		1時間値が0.2ppmを超えた時間数	(時間)	0	0	0	0	0	0	0	0	0	0	0	0
		1時間値が0.1ppm以上0.2ppm以下の時間数	(時間)	0	0	0	0	0	0	0	0	0	0	0	0
		日平均値が0.06ppmを超えた日数	(日)	0	0	0	0	0	0	0	0	0	0	0	0
		日平均値が0.04ppm以上0.06ppm以下の日数	(日)	0	0	0	0	0	0	0	0	0	0	0	1

(1)二酸化窒素の月間測定結果

市（区）町村	測定局名	項目		2021年									2022年		
				04月	05月	06月	07月	08月	09月	10月	11月	12月	01月	02月	03月
堺市東区	中環石原	有効測定日数	(日)	30	31	30	31	31	30	31	30	31	31	28	31
		測定時間	(時間)	707	737	710	737	737	713	737	713	737	734	660	735
		月平均値	ppm	0.020	0.017	0.019	0.016	0.012	0.018	0.019	0.019	0.020	0.021	0.019	0.024
		1時間値の最高値	ppm	0.051	0.056	0.055	0.046	0.039	0.044	0.044	0.061	0.071	0.053	0.053	0.066
		日平均値の最高値	ppm	0.031	0.032	0.029	0.027	0.020	0.026	0.027	0.037	0.043	0.035	0.035	0.036
		1時間値が0.2ppmを超えた時間数	(時間)	0	0	0	0	0	0	0	0	0	0	0	0
		1時間値が0.1ppm以上0.2ppm以下の時間数	(時間)	0	0	0	0	0	0	0	0	0	0	0	0
		日平均値が0.06ppmを超えた日数	(日)	0	0	0	0	0	0	0	0	0	0	0	0
		日平均値が0.04ppm以上0.06ppm以下の日数	(日)	0	0	0	0	0	0	0	0	1	0	0	0
高石市	高石消防署高師浜出張所	有効測定日数	(日)	30	31	29	31	31	30	31	30	31	30	28	31
		測定時間	(時間)	716	740	702	740	740	714	740	712	738	728	666	740
		月平均値	ppm	0.014	0.013	0.014	0.013	0.010	0.012	0.012	0.015	0.017	0.017	0.016	0.020
		1時間値の最高値	ppm	0.063	0.051	0.043	0.044	0.035	0.052	0.044	0.050	0.063	0.048	0.051	0.074
		日平均値の最高値	ppm	0.027	0.030	0.021	0.019	0.016	0.020	0.018	0.027	0.034	0.028	0.026	0.036
		1時間値が0.2ppmを超えた時間数	(時間)	0	0	0	0	0	0	0	0	0	0	0	0
		1時間値が0.1ppm以上0.2ppm以下の時間数	(時間)	0	0	0	0	0	0	0	0	0	0	0	0
		日平均値が0.06ppmを超えた日数	(日)	0	0	0	0	0	0	0	0	0	0	0	0
		日平均値が0.04ppm以上0.06ppm以下の日数	(日)	0	0	0	0	0	0	0	0	0	0	0	0
豊中市	豊中市千成	有効測定日数	(日)	30	31	30	31	31	30	28	30	28	31	28	31
		測定時間	(時間)	713	737	714	738	736	714	690	712	704	735	664	737
		月平均値	ppm	0.011	0.012	0.010	0.011	0.009	0.009	0.010	0.016	0.018	0.016	0.014	0.017
		1時間値の最高値	ppm	0.065	0.044	0.034	0.041	0.033	0.044	0.033	0.056	0.059	0.052	0.058	0.069
		日平均値の最高値	ppm	0.030	0.025	0.017	0.021	0.018	0.017	0.021	0.032	0.035	0.032	0.029	0.034
		1時間値が0.2ppmを超えた時間数	(時間)	0	0	0	0	0	0	0	0	0	0	0	0
		1時間値が0.1ppm以上0.2ppm以下の時間数	(時間)	0	0	0	0	0	0	0	0	0	0	0	0
		日平均値が0.06ppmを超えた日数	(日)	0	0	0	0	0	0	0	0	0	0	0	0
		日平均値が0.04ppm以上0.06ppm以下の日数	(日)	0	0	0	0	0	0	0	0	0	0	0	0
豊中市	豊中市千里	有効測定日数	(日)	17	31	30	31	31	30	31	30	29	31	28	31
		測定時間	(時間)	412	737	714	738	736	714	737	713	707	735	662	737
		月平均値	ppm	0.014	0.014	0.012	0.012	0.011	0.011	0.010	0.016	0.018	0.015	0.014	0.016
		1時間値の最高値	ppm	0.042	0.059	0.045	0.044	0.033	0.042	0.034	0.052	0.058	0.052	0.048	0.059
		日平均値の最高値	ppm	0.028	0.025	0.023	0.023	0.021	0.018	0.017	0.033	0.037	0.031	0.027	0.032
		1時間値が0.2ppmを超えた時間数	(時間)	0	0	0	0	0	0	0	0	0	0	0	0
		1時間値が0.1ppm以上0.2ppm以下の時間数	(時間)	0	0	0	0	0	0	0	0	0	0	0	0
		日平均値が0.06ppmを超えた日数	(日)	0	0	0	0	0	0	0	0	0	0	0	0
		日平均値が0.04ppm以上0.06ppm以下の日数	(日)	0	0	0	0	0	0	0	0	0	0	0	0

(1)二酸化窒素の月間測定結果

市（区）町村	測定局名	項目		2021年									2022年		
				04月	05月	06月	07月	08月	09月	10月	11月	12月	01月	02月	03月
豊中市	豊中市役所	有効測定日数	(日)	21	31	30	31	31	30	31	30	29	31	28	31
		測定時間	(時間)	512	736	714	738	736	712	737	713	707	736	664	737
		月平均値	ppm	0.011	0.011	0.009	0.009	0.008	0.008	0.010	0.015	0.017	0.016	0.014	0.016
		1時間値の最高値	ppm	0.042	0.051	0.039	0.039	0.024	0.033	0.033	0.056	0.055	0.052	0.045	0.068
		日平均値の最高値	ppm	0.027	0.023	0.018	0.019	0.017	0.015	0.018	0.030	0.035	0.030	0.027	0.032
		1時間値が0.2ppmを超えた時間数	(時間)	0	0	0	0	0	0	0	0	0	0	0	0
		1時間値が0.1ppm以上0.2ppm以下の時間数	(時間)	0	0	0	0	0	0	0	0	0	0	0	0
		日平均値が0.06ppmを超えた日数	(日)	0	0	0	0	0	0	0	0	0	0	0	0
		日平均値が0.04ppm以上0.06ppm以下の日数	(日)	0	0	0	0	0	0	0	0	0	0	0	0
吹田市	吹田市垂水	有効測定日数	(日)	30	31	30	31	31	28	31	30	31	31	28	31
		測定時間	(時間)	713	738	713	738	735	683	738	713	738	738	666	734
		月平均値	ppm	0.009	0.011	0.009	0.010	0.008	0.008	0.009	0.014	0.017	0.015	0.013	0.015
		1時間値の最高値	ppm	0.044	0.043	0.031	0.041	0.028	0.039	0.029	0.058	0.056	0.051	0.052	0.071
		日平均値の最高値	ppm	0.024	0.022	0.015	0.019	0.017	0.014	0.018	0.030	0.034	0.029	0.026	0.029
		1時間値が0.2ppmを超えた時間数	(時間)	0	0	0	0	0	0	0	0	0	0	0	0
		1時間値が0.1ppm以上0.2ppm以下の時間数	(時間)	0	0	0	0	0	0	0	0	0	0	0	0
		日平均値が0.06ppmを超えた日数	(日)	0	0	0	0	0	0	0	0	0	0	0	0
		日平均値が0.04ppm以上0.06ppm以下の日数	(日)	0	0	0	0	0	0	0	0	0	0	0	0
吹田市	吹田市北消防署	有効測定日数	(日)	30	31	30	31	31	28	31	30	30	24	24	31
		測定時間	(時間)	711	737	714	736	735	684	736	713	720	607	605	735
		月平均値	ppm	0.008	0.009	0.008	0.009	0.008	0.007	0.007	0.012	0.014	0.012	0.010	0.012
		1時間値の最高値	ppm	0.037	0.035	0.039	0.033	0.023	0.025	0.028	0.037	0.048	0.049	0.039	0.053
		日平均値の最高値	ppm	0.020	0.017	0.016	0.019	0.014	0.013	0.014	0.022	0.029	0.024	0.022	0.030
		1時間値が0.2ppmを超えた時間数	(時間)	0	0	0	0	0	0	0	0	0	0	0	0
		1時間値が0.1ppm以上0.2ppm以下の時間数	(時間)	0	0	0	0	0	0	0	0	0	0	0	0
		日平均値が0.06ppmを超えた日数	(日)	0	0	0	0	0	0	0	0	0	0	0	0
		日平均値が0.04ppm以上0.06ppm以下の日数	(日)	0	0	0	0	0	0	0	0	0	0	0	0
吹田市	吹田市高野台	有効測定日数	(日)	30	31	30	25	31	28	31	30	31	31	28	31
		測定時間	(時間)	713	737	714	633	732	686	737	714	738	737	666	735
		月平均値	ppm	0.009	0.010	0.009	0.009	0.008	0.007	0.007	0.013	0.014	0.013	0.011	0.013
		1時間値の最高値	ppm	0.038	0.044	0.032	0.036	0.026	0.026	0.033	0.047	0.046	0.048	0.043	0.050
		日平均値の最高値	ppm	0.025	0.020	0.016	0.019	0.015	0.012	0.015	0.028	0.029	0.025	0.024	0.030
		1時間値が0.2ppmを超えた時間数	(時間)	0	0	0	0	0	0	0	0	0	0	0	0
		1時間値が0.1ppm以上0.2ppm以下の時間数	(時間)	0	0	0	0	0	0	0	0	0	0	0	0
		日平均値が0.06ppmを超えた日数	(日)	0	0	0	0	0	0	0	0	0	0	0	0
		日平均値が0.04ppm以上0.06ppm以下の日数	(日)	0	0	0	0	0	0	0	0	0	0	0	0

(1)二酸化窒素の月間測定結果

市（区）町村	測定局名	項目		2021年									2022年		
				04月	05月	06月	07月	08月	09月	10月	11月	12月	01月	02月	03月
吹田市	吹田簡易裁判所	有効測定日数	(日)	30	30	30	31	31	28	31	30	31	31	28	30
		測定時間	(時間)	710	732	714	737	735	683	737	712	736	737	666	729
		月平均値	ppm	0.014	0.014	0.012	0.011	0.010	0.012	0.012	0.018	0.019	0.017	0.016	0.019
		1時間値の最高値	ppm	0.057	0.040	0.035	0.041	0.033	0.039	0.038	0.062	0.060	0.051	0.061	0.074
		日平均値の最高値	ppm	0.029	0.025	0.017	0.021	0.018	0.020	0.022	0.034	0.038	0.033	0.030	0.036
		1時間値が0.2ppmを超えた時間数	(時間)	0	0	0	0	0	0	0	0	0	0	0	0
		1時間値が0.1ppm以上0.2ppm以下の時間数	(時間)	0	0	0	0	0	0	0	0	0	0	0	0
		日平均値が0.06ppmを超えた日数	(日)	0	0	0	0	0	0	0	0	0	0	0	0
		日平均値が0.04ppm以上0.06ppm以下の日数	(日)	0	0	0	0	0	0	0	0	0	0	0	0
東大阪市	東大阪市西保健センター	有効測定日数	(日)	30	31	30	31	31	30	31	30	31	31	27	31
		測定時間	(時間)	711	734	712	732	733	707	734	710	735	735	649	734
		月平均値	ppm	0.010	0.010	0.009	0.010	0.008	0.008	0.010	0.015	0.017	0.016	0.015	0.016
		1時間値の最高値	ppm	0.039	0.047	0.036	0.039	0.031	0.037	0.037	0.053	0.053	0.051	0.057	0.066
		日平均値の最高値	ppm	0.021	0.019	0.016	0.018	0.015	0.016	0.024	0.032	0.035	0.030	0.024	0.038
		1時間値が0.2ppmを超えた時間数	(時間)	0	0	0	0	0	0	0	0	0	0	0	0
		1時間値が0.1ppm以上0.2ppm以下の時間数	(時間)	0	0	0	0	0	0	0	0	0	0	0	0
		日平均値が0.06ppmを超えた日数	(日)	0	0	0	0	0	0	0	0	0	0	0	0
		日平均値が0.04ppm以上0.06ppm以下の日数	(日)	0	0	0	0	0	0	0	0	0	0	0	0
東大阪市	東大阪市六万寺	有効測定日数	(日)	30	31	30	31	31	30	31	30	31	31	27	31
		測定時間	(時間)	710	736	710	732	733	709	734	710	736	733	641	731
		月平均値	ppm	0.008	0.008	0.007	0.008	0.006	0.006	0.007	0.012	0.015	0.014	0.013	0.013
		1時間値の最高値	ppm	0.040	0.031	0.028	0.024	0.019	0.025	0.024	0.047	0.055	0.048	0.042	0.060
		日平均値の最高値	ppm	0.015	0.017	0.013	0.014	0.012	0.012	0.013	0.027	0.025	0.027	0.021	0.034
		1時間値が0.2ppmを超えた時間数	(時間)	0	0	0	0	0	0	0	0	0	0	0	0
		1時間値が0.1ppm以上0.2ppm以下の時間数	(時間)	0	0	0	0	0	0	0	0	0	0	0	0
		日平均値が0.06ppmを超えた日数	(日)	0	0	0	0	0	0	0	0	0	0	0	0
		日平均値が0.04ppm以上0.06ppm以下の日数	(日)	0	0	0	0	0	0	0	0	0	0	0	0
東大阪市	東大阪市環境衛生検査センター	有効測定日数	(日)	30	31	30	31	31	30	31	30	31	31	25	31
		測定時間	(時間)	709	734	712	734	731	709	734	710	736	734	617	735
		月平均値	ppm	0.016	0.015	0.014	0.013	0.011	0.014	0.015	0.020	0.021	0.020	0.019	0.021
		1時間値の最高値	ppm	0.048	0.050	0.043	0.043	0.036	0.037	0.041	0.062	0.055	0.052	0.060	0.064
		日平均値の最高値	ppm	0.029	0.028	0.022	0.026	0.021	0.024	0.028	0.038	0.041	0.035	0.030	0.044
		1時間値が0.2ppmを超えた時間数	(時間)	0	0	0	0	0	0	0	0	0	0	0	0
		1時間値が0.1ppm以上0.2ppm以下の時間数	(時間)	0	0	0	0	0	0	0	0	0	0	0	0
		日平均値が0.06ppmを超えた日数	(日)	0	0	0	0	0	0	0	0	0	0	0	0
		日平均値が0.04ppm以上0.06ppm以下の日数	(日)	0	0	0	0	0	0	0	0	1	0	0	1

(1)二酸化窒素の月間測定結果

市（区）町村	測定局名	項目		2021年									2022年		
				04月	05月	06月	07月	08月	09月	10月	11月	12月	01月	02月	03月
枚方市	楠葉	有効測定日数	(日)	30	31	30	31	30	30	31	30	30	31	27	31
		測定時間	(時間)	711	735	712	735	730	712	734	709	728	736	658	736
		月平均値	ppm	0.009	0.009	0.008	0.008	0.007	0.007	0.009	0.013	0.014	0.014	0.013	0.013
		1時間値の最高値	ppm	0.032	0.028	0.024	0.027	0.021	0.020	0.028	0.041	0.047	0.042	0.040	0.047
		日平均値の最高値	ppm	0.019	0.016	0.012	0.016	0.011	0.012	0.014	0.025	0.026	0.023	0.024	0.031
		1時間値が0.2ppmを超えた時間数	(時間)	0	0	0	0	0	0	0	0	0	0	0	0
		1時間値が0.1ppm以上0.2ppm以下の時間数	(時間)	0	0	0	0	0	0	0	0	0	0	0	0
		日平均値が0.06ppmを超えた日数	(日)	0	0	0	0	0	0	0	0	0	0	0	0
		日平均値が0.04ppm以上0.06ppm以下の日数	(日)	0	0	0	0	0	0	0	0	0	0	0	0
枚方市	枚方市役所	有効測定日数	(日)	30	31	30	31	30	30	31	29	31	30	28	30
		測定時間	(時間)	711	735	711	734	727	710	734	703	729	730	663	728
		月平均値	ppm	0.009	0.010	0.008	0.009	0.008	0.007	0.009	0.014	0.016	0.015	0.013	0.014
		1時間値の最高値	ppm	0.042	0.033	0.036	0.032	0.023	0.025	0.031	0.053	0.057	0.049	0.047	0.068
		日平均値の最高値	ppm	0.021	0.020	0.016	0.020	0.017	0.013	0.017	0.028	0.030	0.027	0.024	0.031
		1時間値が0.2ppmを超えた時間数	(時間)	0	0	0	0	0	0	0	0	0	0	0	0
		1時間値が0.1ppm以上0.2ppm以下の時間数	(時間)	0	0	0	0	0	0	0	0	0	0	0	0
		日平均値が0.06ppmを超えた日数	(日)	0	0	0	0	0	0	0	0	0	0	0	0
		日平均値が0.04ppm以上0.06ppm以下の日数	(日)	0	0	0	0	0	0	0	0	0	0	0	0
枚方市	王仁公園	有効測定日数	(日)	30	31	30	31	30	30	31	30	30	31	28	30
		測定時間	(時間)	710	733	711	734	728	712	734	711	726	736	663	728
		月平均値	ppm	0.008	0.008	0.007	0.007	0.006	0.006	0.008	0.011	0.013	0.012	0.011	0.011
		1時間値の最高値	ppm	0.037	0.029	0.025	0.021	0.022	0.025	0.030	0.037	0.044	0.038	0.038	0.037
		日平均値の最高値	ppm	0.018	0.015	0.013	0.014	0.014	0.014	0.014	0.020	0.026	0.022	0.019	0.024
		1時間値が0.2ppmを超えた時間数	(時間)	0	0	0	0	0	0	0	0	0	0	0	0
		1時間値が0.1ppm以上0.2ppm以下の時間数	(時間)	0	0	0	0	0	0	0	0	0	0	0	0
		日平均値が0.06ppmを超えた日数	(日)	0	0	0	0	0	0	0	0	0	0	0	0
		日平均値が0.04ppm以上0.06ppm以下の日数	(日)	0	0	0	0	0	0	0	0	0	0	0	0
枚方市	招提	有効測定日数	(日)	30	31	30	31	30	30	31	30	31	31	27	30
		測定時間	(時間)	711	734	711	734	727	711	733	710	734	733	659	727
		月平均値	ppm	0.015	0.016	0.015	0.013	0.011	0.014	0.014	0.019	0.018	0.018	0.019	0.021
		1時間値の最高値	ppm	0.053	0.044	0.050	0.037	0.037	0.039	0.047	0.057	0.056	0.050	0.051	0.064
		日平均値の最高値	ppm	0.029	0.029	0.021	0.023	0.017	0.021	0.023	0.034	0.037	0.031	0.034	0.039
		1時間値が0.2ppmを超えた時間数	(時間)	0	0	0	0	0	0	0	0	0	0	0	0
		1時間値が0.1ppm以上0.2ppm以下の時間数	(時間)	0	0	0	0	0	0	0	0	0	0	0	0
		日平均値が0.06ppmを超えた日数	(日)	0	0	0	0	0	0	0	0	0	0	0	0
		日平均値が0.04ppm以上0.06ppm以下の日数	(日)	0	0	0	0	0	0	0	0	0	0	0	0

(1)二酸化窒素の月間測定結果

市（区）町村	測定局名	項目		2021年									2022年		
				04月	05月	06月	07月	08月	09月	10月	11月	12月	01月	02月	03月
枚方市	中振	有効測定日数	(日)	30	31	30	31	30	30	31	30	31	31	27	30
		測定時間	(時間)	711	735	712	735	730	712	734	712	735	736	658	730
		月平均値	ppm	0.015	0.016	0.014	0.013	0.011	0.013	0.014	0.019	0.019	0.018	0.019	0.020
		1時間値の最高値	ppm	0.050	0.042	0.044	0.037	0.035	0.032	0.036	0.051	0.056	0.048	0.053	0.065
		日平均値の最高値	ppm	0.031	0.030	0.022	0.022	0.020	0.022	0.022	0.033	0.036	0.031	0.031	0.035
		1時間値が0.2ppmを超えた時間数	(時間)	0	0	0	0	0	0	0	0	0	0	0	0
		1時間値が0.1ppm以上0.2ppm以下の時間数	(時間)	0	0	0	0	0	0	0	0	0	0	0	0
		日平均値が0.06ppmを超えた日数	(日)	0	0	0	0	0	0	0	0	0	0	0	0
		日平均値が0.04ppm以上0.06ppm以下の日数	(日)	0	0	0	0	0	0	0	0	0	0	0	0
交野市	交野市役所	有効測定日数	(日)	30	30	27	30	29	25	29	29	30	31	27	31
		測定時間	(時間)	713	733	658	731	726	623	726	699	730	731	657	729
		月平均値	ppm	0.007	0.007	0.006	0.007	0.005	0.005	0.007	0.011	0.013	0.012	0.011	0.011
		1時間値の最高値	ppm	0.036	0.027	0.024	0.025	0.023	0.020	0.028	0.035	0.045	0.045	0.039	0.048
		日平均値の最高値	ppm	0.020	0.016	0.013	0.013	0.013	0.012	0.012	0.019	0.024	0.021	0.019	0.024
		1時間値が0.2ppmを超えた時間数	(時間)	0	0	0	0	0	0	0	0	0	0	0	0
		1時間値が0.1ppm以上0.2ppm以下の時間数	(時間)	0	0	0	0	0	0	0	0	0	0	0	0
		日平均値が0.06ppmを超えた日数	(日)	0	0	0	0	0	0	0	0	0	0	0	0
		日平均値が0.04ppm以上0.06ppm以下の日数	(日)	0	0	0	0	0	0	0	0	0	0	0	0
守口市	大日測定局	有効測定日数	(日)	30	31	30	31	31	30	31	30	31	31	28	31
		測定時間	(時間)	708	731	706	727	723	695	731	703	727	727	660	730
		月平均値	ppm	0.012	0.013	0.010	0.011	0.009	0.009	0.011	0.018	0.019	0.018	0.016	0.017
		1時間値の最高値	ppm	0.042	0.042	0.037	0.037	0.029	0.032	0.035	0.061	0.060	0.053	0.054	0.070
		日平均値の最高値	ppm	0.027	0.024	0.021	0.021	0.018	0.018	0.022	0.034	0.035	0.032	0.033	0.034
		1時間値が0.2ppmを超えた時間数	(時間)	0	0	0	0	0	0	0	0	0	0	0	0
		1時間値が0.1ppm以上0.2ppm以下の時間数	(時間)	0	0	0	0	0	0	0	0	0	0	0	0
		日平均値が0.06ppmを超えた日数	(日)	0	0	0	0	0	0	0	0	0	0	0	0
		日平均値が0.04ppm以上0.06ppm以下の日数	(日)	0	0	0	0	0	0	0	0	0	0	0	0
門真市	門真市役所	有効測定日数	(日)	30	31	30	31	31	29	31	30	31	31	23	21
		測定時間	(時間)	709	737	712	734	734	710	734	713	735	736	560	499
		月平均値	ppm	0.014	0.011	0.008	0.010	0.008	0.007	0.009	0.015	0.017	0.016	0.014	0.014
		1時間値の最高値	ppm	0.043	0.038	0.030	0.039	0.037	0.027	0.032	0.061	0.054	0.052	0.043	0.059
		日平均値の最高値	ppm	0.029	0.021	0.017	0.020	0.019	0.014	0.020	0.032	0.032	0.030	0.021	0.029
		1時間値が0.2ppmを超えた時間数	(時間)	0	0	0	0	0	0	0	0	0	0	0	0
		1時間値が0.1ppm以上0.2ppm以下の時間数	(時間)	0	0	0	0	0	0	0	0	0	0	0	0
		日平均値が0.06ppmを超えた日数	(日)	0	0	0	0	0	0	0	0	0	0	0	0
		日平均値が0.04ppm以上0.06ppm以下の日数	(日)	0	0	0	0	0	0	0	0	0	0	0	0

(1)二酸化窒素の月間測定結果

市（区）町村	測定局名	項目		2021年									2022年		
				04月	05月	06月	07月	08月	09月	10月	11月	12月	01月	02月	03月
門真市	門真市南	有効測定日数	(日)	30	31	30	31	31	29	31	30	31	31	27	31
		測定時間	(時間)	712	735	713	735	732	709	735	713	737	736	648	735
		月平均値	ppm	0.011	0.012	0.009	0.010	0.008	0.008	0.010	0.016	0.018	0.016	0.016	0.016
		1時間値の最高値	ppm	0.045	0.038	0.029	0.034	0.026	0.029	0.035	0.065	0.053	0.049	0.047	0.062
		日平均値の最高値	ppm	0.026	0.022	0.016	0.019	0.016	0.016	0.020	0.034	0.032	0.028	0.028	0.030
		1時間値が0.2ppmを超えた時間数	(時間)	0	0	0	0	0	0	0	0	0	0	0	0
		1時間値が0.1ppm以上0.2ppm以下の時間数	(時間)	0	0	0	0	0	0	0	0	0	0	0	0
		日平均値が0.06ppmを超えた日数	(日)	0	0	0	0	0	0	0	0	0	0	0	0
		日平均値が0.04ppm以上0.06ppm以下の日数	(日)	0	0	0	0	0	0	0	0	0	0	0	0
柏原市	柏原市役所	有効測定日数	(日)	－	－	－	－	－	－	－	－	－	－	－	31
		測定時間	(時間)	－	－	－	－	－	－	－	－	－	－	－	740
		月平均値	ppm	－	－	－	－	－	－	－	－	－	－	－	0.010
		1時間値の最高値	ppm	－	－	－	－	－	－	－	－	－	－	－	0.061
		日平均値の最高値	ppm	－	－	－	－	－	－	－	－	－	－	－	0.022
		1時間値が0.2ppmを超えた時間数	(時間)	－	－	－	－	－	－	－	－	－	－	－	0
		1時間値が0.1ppm以上0.2ppm以下の時間数	(時間)	－	－	－	－	－	－	－	－	－	－	－	0
		日平均値が0.06ppmを超えた日数	(日)	－	－	－	－	－	－	－	－	－	－	－	0
		日平均値が0.04ppm以上0.06ppm以下の日数	(日)	－	－	－	－	－	－	－	－	－	－	－	0
高槻市	高槻北	有効測定日数	(日)	30	29	30	31	30	30	31	17	25	30	25	24
		測定時間	(時間)	704	721	701	730	726	702	732	416	581	723	602	563
		月平均値	ppm	0.006	0.007	0.005	0.006	0.005	0.005	0.005	0.007	0.010	0.009	0.008	0.007
		1時間値の最高値	ppm	0.037	0.027	0.020	0.026	0.018	0.020	0.024	0.025	0.042	0.036	0.039	0.032
		日平均値の最高値	ppm	0.018	0.010	0.009	0.013	0.009	0.008	0.011	0.014	0.020	0.019	0.017	0.014
		1時間値が0.2ppmを超えた時間数	(時間)	0	0	0	0	0	0	0	0	0	0	0	0
		1時間値が0.1ppm以上0.2ppm以下の時間数	(時間)	0	0	0	0	0	0	0	0	0	0	0	0
		日平均値が0.06ppmを超えた日数	(日)	0	0	0	0	0	0	0	0	0	0	0	0
		日平均値が0.04ppm以上0.06ppm以下の日数	(日)	0	0	0	0	0	0	0	0	0	0	0	0
高槻市	庄所	有効測定日数	(日)	30	31	30	31	31	30	31	28	31	31	28	31
		測定時間	(時間)	711	734	711	737	735	710	735	688	734	736	665	735
		月平均値	ppm	0.008	0.008	0.006	0.007	0.006	0.005	0.007	0.011	0.013	0.012	0.011	0.011
		1時間値の最高値	ppm	0.032	0.030	0.027	0.032	0.020	0.017	0.027	0.037	0.046	0.044	0.038	0.053
		日平均値の最高値	ppm	0.020	0.016	0.011	0.017	0.010	0.011	0.014	0.023	0.027	0.022	0.020	0.028
		1時間値が0.2ppmを超えた時間数	(時間)	0	0	0	0	0	0	0	0	0	0	0	0
		1時間値が0.1ppm以上0.2ppm以下の時間数	(時間)	0	0	0	0	0	0	0	0	0	0	0	0
		日平均値が0.06ppmを超えた日数	(日)	0	0	0	0	0	0	0	0	0	0	0	0
		日平均値が0.04ppm以上0.06ppm以下の日数	(日)	0	0	0	0	0	0	0	0	0	0	0	0

(1)二酸化窒素の月間測定結果

市（区）町村	測定局名	項目		2021年									2022年		
				04月	05月	06月	07月	08月	09月	10月	11月	12月	01月	02月	03月
高槻市	梶原	有効測定日数	(日)	30	31	30	31	31	30	31	30	30	26	28	31
		測定時間	(時間)	712	736	709	736	735	711	735	711	721	640	659	735
		月平均値	ppm	0.018	0.016	0.017	0.014	0.012	0.013	0.017	0.020	0.017	0.018	0.020	0.020
		1時間値の最高値	ppm	0.071	0.058	0.055	0.047	0.052	0.040	0.048	0.059	0.051	0.045	0.057	0.060
		日平均値の最高値	ppm	0.036	0.029	0.027	0.025	0.022	0.019	0.025	0.030	0.029	0.026	0.032	0.035
		1時間値が0.2ppmを超えた時間数	(時間)	0	0	0	0	0	0	0	0	0	0	0	0
		1時間値が0.1ppm以上0.2ppm以下の時間数	(時間)	0	0	0	0	0	0	0	0	0	0	0	0
		日平均値が0.06ppmを超えた日数	(日)	0	0	0	0	0	0	0	0	0	0	0	0
		日平均値が0.04ppm以上0.06ppm以下の日数	(日)	0	0	0	0	0	0	0	0	0	0	0	0
高槻市	高槻市役所	有効測定日数	(日)	30	30	30	31	31	30	31	30	27	30	25	21
		測定時間	(時間)	710	726	703	736	732	710	740	713	646	720	598	487
		月平均値	ppm	0.014	0.014	0.012	0.011	0.009	0.011	0.012	0.017	0.016	0.016	0.016	0.018
		1時間値の最高値	ppm	0.043	0.036	0.038	0.029	0.027	0.025	0.033	0.044	0.046	0.045	0.043	0.059
		日平均値の最高値	ppm	0.027	0.024	0.017	0.018	0.015	0.016	0.018	0.030	0.031	0.027	0.028	0.036
		1時間値が0.2ppmを超えた時間数	(時間)	0	0	0	0	0	0	0	0	0	0	0	0
		1時間値が0.1ppm以上0.2ppm以下の時間数	(時間)	0	0	0	0	0	0	0	0	0	0	0	0
		日平均値が0.06ppmを超えた日数	(日)	0	0	0	0	0	0	0	0	0	0	0	0
		日平均値が0.04ppm以上0.06ppm以下の日数	(日)	0	0	0	0	0	0	0	0	0	0	0	0
八尾市	八尾市保健所	有効測定日数	(日)	30	31	30	31	31	27	16	30	29	31	28	31
		測定時間	(時間)	707	735	701	732	729	649	383	703	688	733	657	733
		月平均値	ppm	0.010	0.009	0.009	0.009	0.007	0.007	0.010	0.015	0.017	0.016	0.014	0.016
		1時間値の最高値	ppm	0.041	0.036	0.039	0.028	0.029	0.026	0.033	0.049	0.049	0.054	0.047	0.069
		日平均値の最高値	ppm	0.018	0.020	0.015	0.015	0.013	0.014	0.017	0.033	0.033	0.030	0.024	0.041
		1時間値が0.2ppmを超えた時間数	(時間)	0	0	0	0	0	0	0	0	0	0	0	0
		1時間値が0.1ppm以上0.2ppm以下の時間数	(時間)	0	0	0	0	0	0	0	0	0	0	0	0
		日平均値が0.06ppmを超えた日数	(日)	0	0	0	0	0	0	0	0	0	0	0	0
		日平均値が0.04ppm以上0.06ppm以下の日数	(日)	0	0	0	0	0	0	0	0	0	0	0	1
八尾市	水越	有効測定日数	(日)	30	31	30	31	31	29	31	30	31	31	28	31
		測定時間	(時間)	709	734	699	731	728	690	730	701	728	732	658	730
		月平均値	ppm	0.006	0.007	0.005	0.006	0.004	0.004	0.005	0.009	0.011	0.010	0.009	0.010
		1時間値の最高値	ppm	0.038	0.028	0.028	0.023	0.021	0.023	0.022	0.047	0.053	0.041	0.041	0.051
		日平均値の最高値	ppm	0.012	0.015	0.011	0.011	0.010	0.008	0.010	0.023	0.021	0.022	0.017	0.030
		1時間値が0.2ppmを超えた時間数	(時間)	0	0	0	0	0	0	0	0	0	0	0	0
		1時間値が0.1ppm以上0.2ppm以下の時間数	(時間)	0	0	0	0	0	0	0	0	0	0	0	0
		日平均値が0.06ppmを超えた日数	(日)	0	0	0	0	0	0	0	0	0	0	0	0
		日平均値が0.04ppm以上0.06ppm以下の日数	(日)	0	0	0	0	0	0	0	0	0	0	0	0

(1)二酸化窒素の月間測定結果

市（区）町村	測定局名	項目		2021年									2022年		
				04月	05月	06月	07月	08月	09月	10月	11月	12月	01月	02月	03月
八尾市	太子堂	有効測定日数	(日)	30	31	30	31	31	30	31	30	31	31	27	31
		測定時間	(時間)	708	734	709	732	735	709	732	711	729	734	642	723
		月平均値	ppm	0.013	0.013	0.012	0.012	0.009	0.011	0.013	0.018	0.019	0.018	0.017	0.019
		1時間値の最高値	ppm	0.048	0.043	0.038	0.032	0.025	0.031	0.073	0.061	0.060	0.054	0.048	0.064
		日平均値の最高値	ppm	0.022	0.024	0.018	0.018	0.015	0.019	0.021	0.036	0.036	0.032	0.026	0.041
		1時間値が0.2ppmを超えた時間数	(時間)	0	0	0	0	0	0	0	0	0	0	0	0
		1時間値が0.1ppm以上0.2ppm以下の時間数	(時間)	0	0	0	0	0	0	0	0	0	0	0	0
		日平均値が0.06ppmを超えた日数	(日)	0	0	0	0	0	0	0	0	0	0	0	0
		日平均値が0.04ppm以上0.06ppm以下の日数	(日)	0	0	0	0	0	0	0	0	0	0	0	1
八尾市	久宝寺緑地	有効測定日数	(日)	30	30	30	31	31	30	31	30	31	31	26	31
		測定時間	(時間)	708	726	709	733	735	709	732	711	731	734	621	733
		月平均値	ppm	0.019	0.020	0.019	0.018	0.014	0.017	0.019	0.024	0.024	0.023	0.023	0.026
		1時間値の最高値	ppm	0.058	0.060	0.060	0.053	0.056	0.059	0.059	0.074	0.062	0.057	0.054	0.070
		日平均値の最高値	ppm	0.033	0.037	0.031	0.029	0.032	0.028	0.028	0.045	0.039	0.035	0.032	0.046
		1時間値が0.2ppmを超えた時間数	(時間)	0	0	0	0	0	0	0	0	0	0	0	0
		1時間値が0.1ppm以上0.2ppm以下の時間数	(時間)	0	0	0	0	0	0	0	0	0	0	0	0
		日平均値が0.06ppmを超えた日数	(日)	0	0	0	0	0	0	0	0	0	0	0	0
		日平均値が0.04ppm以上0.06ppm以下の日数	(日)	0	0	0	0	0	0	0	1	0	0	0	3
寝屋川市	成田	有効測定日数	(日)	30	31	30	31	31	30	31	30	31	31	27	31
		測定時間	(時間)	713	734	712	735	733	710	735	710	736	736	647	735
		月平均値	ppm	0.008	0.010	0.007	0.009	0.007	0.007	0.008	0.013	0.016	0.015	0.014	0.013
		1時間値の最高値	ppm	0.037	0.031	0.028	0.033	0.028	0.025	0.029	0.050	0.050	0.050	0.045	0.065
		日平均値の最高値	ppm	0.022	0.018	0.015	0.018	0.016	0.014	0.016	0.027	0.029	0.029	0.024	0.025
		1時間値が0.2ppmを超えた時間数	(時間)	0	0	0	0	0	0	0	0	0	0	0	0
		1時間値が0.1ppm以上0.2ppm以下の時間数	(時間)	0	0	0	0	0	0	0	0	0	0	0	0
		日平均値が0.06ppmを超えた日数	(日)	0	0	0	0	0	0	0	0	0	0	0	0
		日平均値が0.04ppm以上0.06ppm以下の日数	(日)	0	0	0	0	0	0	0	0	0	0	0	0
寝屋川市	寝屋川市役所	有効測定日数	(日)	23	30	30	31	31	30	24	30	30	30	28	30
		測定時間	(時間)	545	729	702	734	736	701	568	713	714	724	663	717
		月平均値	ppm	0.009	0.010	0.008	0.008	0.007	0.007	0.008	0.012	0.013	0.014	0.014	0.015
		1時間値の最高値	ppm	0.038	0.035	0.030	0.033	0.026	0.024	0.029	0.049	0.045	0.051	0.046	0.064
		日平均値の最高値	ppm	0.024	0.020	0.014	0.019	0.014	0.014	0.015	0.026	0.025	0.028	0.025	0.027
		1時間値が0.2ppmを超えた時間数	(時間)	0	0	0	0	0	0	0	0	0	0	0	0
		1時間値が0.1ppm以上0.2ppm以下の時間数	(時間)	0	0	0	0	0	0	0	0	0	0	0	0
		日平均値が0.06ppmを超えた日数	(日)	0	0	0	0	0	0	0	0	0	0	0	0
		日平均値が0.04ppm以上0.06ppm以下の日数	(日)	0	0	0	0	0	0	0	0	0	0	0	0

(1)二酸化窒素の月間測定結果

市（区）町村	測定局名	項目		2021年									2022年		
				04月	05月	06月	07月	08月	09月	10月	11月	12月	01月	02月	03月
茨木市	耳原小学校	有効測定日数	（日）	30	31	30	31	31	30	29	30	31	31	28	30
		測定時間	（時間）	713	734	712	736	734	710	707	712	735	735	665	716
		月平均値	ppm	0.007	0.008	0.007	0.007	0.006	0.005	0.006	0.010	0.012	0.010	0.009	0.010
		1時間値の最高値	ppm	0.054	0.027	0.027	0.034	0.019	0.021	0.026	0.032	0.042	0.046	0.034	0.048
		日平均値の最高値	ppm	0.018	0.015	0.013	0.015	0.011	0.010	0.012	0.018	0.022	0.019	0.018	0.028
		1時間値が0.2ppmを超えた時間数	（時間）	0	0	0	0	0	0	0	0	0	0	0	0
		1時間値が0.1ppm以上0.2ppm以下の時間数	（時間）	0	0	0	0	0	0	0	0	0	0	0	0
		日平均値が0.06ppmを超えた日数	（日）	0	0	0	0	0	0	0	0	0	0	0	0
		日平均値が0.04ppm以上0.06ppm以下の日数	（日）	0	0	0	0	0	0	0	0	0	0	0	0

(2)一酸化窒素の月間測定結果

市（区）町村	測定局名	項目		2021年									2022年		
				04月	05月	06月	07月	08月	09月	10月	11月	12月	01月	02月	03月
守口市	西部コミュニティセンター	有効測定日数	(日)	30	31	30	31	30	29	31	30	31	31	28	31
		測定時間	(時間)	711	733	711	736	731	698	736	713	734	734	664	735
		月平均値	ppm	0.002	0.002	0.001	0.002	0.003	0.002	0.003	0.005	0.009	0.005	0.004	0.004
		1時間値の最高値	ppm	0.021	0.035	0.017	0.041	0.025	0.035	0.062	0.106	0.137	0.082	0.093	0.064
		日平均値の最高値	ppm	0.005	0.006	0.003	0.008	0.008	0.010	0.009	0.013	0.045	0.022	0.020	0.019
大阪市中央区	国設大阪	有効測定日数	(日)	30	31	30	31	31	29	31	29	31	31	24	31
		測定時間	(時間)	711	735	709	733	734	690	735	699	734	735	592	728
		月平均値	ppm	0.002	0.002	0.002	0.003	0.003	0.001	0.002	0.003	0.007	0.004	0.003	0.003
		1時間値の最高値	ppm	0.016	0.025	0.014	0.034	0.023	0.012	0.057	0.033	0.075	0.073	0.059	0.058
		日平均値の最高値	ppm	0.005	0.006	0.003	0.010	0.008	0.004	0.008	0.008	0.022	0.018	0.012	0.017
茨木市	茨木市役所	有効測定日数	(日)	30	31	29	31	31	27	31	29	25	31	28	30
		測定時間	(時間)	713	733	692	735	736	648	733	707	597	731	663	718
		月平均値	ppm	0.001	0.001	0.001	0.002	0.002	0.001	0.001	0.003	0.007	0.005	0.004	0.003
		1時間値の最高値	ppm	0.010	0.013	0.012	0.024	0.026	0.010	0.044	0.066	0.107	0.069	0.049	0.057
		日平均値の最高値	ppm	0.003	0.003	0.002	0.008	0.007	0.002	0.005	0.010	0.024	0.016	0.011	0.014
高石市	高石中学校	有効測定日数	(日)	30	31	30	31	31	28	31	30	31	31	28	31
		測定時間	(時間)	712	736	713	734	734	695	727	713	733	736	664	736
		月平均値	ppm	0.001	0.001	0.001	0.003	0.002	0.001	0.001	0.002	0.003	0.002	0.002	0.002
		1時間値の最高値	ppm	0.015	0.026	0.010	0.024	0.022	0.008	0.027	0.040	0.040	0.048	0.040	0.031
		日平均値の最高値	ppm	0.002	0.004	0.002	0.006	0.008	0.002	0.005	0.006	0.010	0.011	0.007	0.007
池田市	池田市立南畑会館	有効測定日数	(日)	30	31	30	30	31	29	30	30	31	31	26	31
		測定時間	(時間)	713	737	714	731	737	697	712	712	734	736	619	735
		月平均値	ppm	0.000	0.000	0.000	0.001	0.001	0.000	0.000	0.001	0.002	0.001	0.001	0.001
		1時間値の最高値	ppm	0.009	0.006	0.003	0.014	0.016	0.006	0.007	0.028	0.032	0.025	0.019	0.014
		日平均値の最高値	ppm	0.002	0.001	0.001	0.003	0.003	0.001	0.001	0.005	0.006	0.006	0.004	0.003
大東市	大東市役所	有効測定日数	(日)	30	31	30	31	31	30	29	30	31	31	28	31
		測定時間	(時間)	712	736	712	735	736	708	695	713	737	736	662	735
		月平均値	ppm	0.001	0.001	0.001	0.002	0.002	0.001	0.001	0.003	0.007	0.005	0.004	0.003
		1時間値の最高値	ppm	0.020	0.013	0.018	0.024	0.021	0.009	0.039	0.085	0.160	0.086	0.090	0.039
		日平均値の最高値	ppm	0.003	0.004	0.002	0.006	0.005	0.002	0.005	0.012	0.034	0.018	0.011	0.013
柏原市	府立修徳学院	有効測定日数	(日)	30	18	30	31	31	29	31	30	31	31	28	31
		測定時間	(時間)	712	446	713	735	736	697	727	708	737	735	665	732
		月平均値	ppm	0.000	0.001	0.000	0.001	0.000	0.000	0.000	0.000	0.001	0.001	0.001	0.001
		1時間値の最高値	ppm	0.004	0.007	0.004	0.010	0.007	0.003	0.006	0.008	0.021	0.038	0.022	0.025
		日平均値の最高値	ppm	0.001	0.002	0.001	0.002	0.002	0.001	0.000	0.001	0.003	0.004	0.002	0.002
貝塚市	貝塚市消防署	有効測定日数	(日)	30	31	30	31	31	29	31	30	31	31	28	31
		測定時間	(時間)	713	737	711	735	734	696	734	713	736	736	665	736
		月平均値	ppm	0.001	0.001	0.001	0.001	0.001	0.001	0.001	0.001	0.001	0.001	0.001	0.001
		1時間値の最高値	ppm	0.017	0.035	0.014	0.030	0.014	0.008	0.013	0.020	0.021	0.025	0.021	0.033
		日平均値の最高値	ppm	0.002	0.003	0.002	0.004	0.004	0.002	0.002	0.004	0.006	0.003	0.003	0.007

(2)一酸化窒素の月間測定結果

市（区）町村	測定局名	項目		2021年									2022年		
				04月	05月	06月	07月	08月	09月	10月	11月	12月	01月	02月	03月
島本町	島本町役場	有効測定日数	(日)	30	31	29	31	31	29	31	30	29	31	28	30
		測定時間	(時間)	712	736	689	734	733	692	737	711	711	736	665	717
		月平均値	ppm	0.001	0.001	0.001	0.002	0.002	0.001	0.002	0.003	0.005	0.003	0.003	0.002
		1時間値の最高値	ppm	0.008	0.016	0.011	0.026	0.015	0.010	0.035	0.049	0.064	0.053	0.048	0.031
		日平均値の最高値	ppm	0.003	0.005	0.002	0.007	0.006	0.002	0.006	0.012	0.018	0.012	0.008	0.008
富田林市	富田林市役所	有効測定日数	(日)	30	18	29	30	31	29	31	29	27	31	28	30
		測定時間	(時間)	711	431	707	715	736	695	734	705	650	737	664	711
		月平均値	ppm	0.000	0.000	0.001	0.001	0.001	0.000	0.000	0.001	0.001	0.001	0.001	0.001
		1時間値の最高値	ppm	0.005	0.004	0.004	0.015	0.010	0.006	0.006	0.018	0.023	0.023	0.022	0.023
		日平均値の最高値	ppm	0.001	0.001	0.001	0.003	0.002	0.001	0.001	0.003	0.004	0.005	0.004	0.004
阪南市	南海団地	有効測定日数	(日)	30	31	30	31	31	30	30	30	31	31	28	31
		測定時間	(時間)	713	736	712	737	734	712	717	710	736	732	665	737
		月平均値	ppm	0.001	0.001	0.001	0.001	0.000	0.001	0.000	0.000	0.001	0.000	0.000	0.001
		1時間値の最高値	ppm	0.008	0.023	0.010	0.012	0.020	0.006	0.005	0.012	0.013	0.008	0.006	0.048
		日平均値の最高値	ppm	0.001	0.003	0.001	0.002	0.002	0.002	0.001	0.001	0.003	0.001	0.002	0.008
泉南市	泉南市役所	有効測定日数	(日)	30	31	30	31	31	30	31	29	30	31	28	31
		測定時間	(時間)	710	735	712	735	736	710	736	704	723	732	664	736
		月平均値	ppm	0.001	0.001	0.001	0.001	0.001	0.001	0.001	0.001	0.001	0.001	0.001	0.002
		1時間値の最高値	ppm	0.010	0.036	0.007	0.011	0.015	0.008	0.006	0.021	0.027	0.016	0.011	0.070
		日平均値の最高値	ppm	0.002	0.004	0.002	0.003	0.003	0.002	0.002	0.004	0.006	0.003	0.003	0.012
和泉市	緑ケ丘小学校	有効測定日数	(日)	29	31	30	31	31	29	31	30	31	31	28	31
		測定時間	(時間)	695	727	713	732	736	696	733	709	737	735	665	737
		月平均値	ppm	0.000	0.000	0.000	0.001	0.000	0.000	0.000	0.000	0.001	0.001	0.001	0.001
		1時間値の最高値	ppm	0.007	0.013	0.007	0.006	0.009	0.005	0.004	0.012	0.018	0.027	0.011	0.010
		日平均値の最高値	ppm	0.001	0.001	0.001	0.002	0.002	0.001	0.001	0.002	0.003	0.003	0.002	0.003
河内長野市	三日市公民館	有効測定日数	(日)	30	31	29	30	31	28	30	30	10	31	27	30
		測定時間	(時間)	712	737	687	732	735	684	730	712	250	727	647	712
		月平均値	ppm	0.000	0.000	0.000	0.000	0.000	0.000	0.000	0.000	0.000	0.000	0.000	0.000
		1時間値の最高値	ppm	0.003	0.004	0.002	0.004	0.004	0.003	0.003	0.023	0.006	0.008	0.006	0.011
		日平均値の最高値	ppm	0.001	0.001	0.000	0.001	0.001	0.001	0.001	0.002	0.001	0.001	0.001	0.002
藤井寺市	藤井寺市役所	有効測定日数	(日)	29	31	29	29	31	29	31	30	26	31	28	31
		測定時間	(時間)	704	733	699	717	732	690	735	712	639	737	661	736
		月平均値	ppm	0.001	0.000	0.000	0.001	0.001	0.000	0.001	0.001	0.003	0.002	0.002	0.002
		1時間値の最高値	ppm	0.010	0.014	0.005	0.020	0.021	0.006	0.013	0.046	0.043	0.064	0.034	0.042
		日平均値の最高値	ppm	0.001	0.002	0.001	0.006	0.004	0.001	0.002	0.005	0.010	0.008	0.007	0.008
岸和田市	岸和田中央公園	有効測定日数	(日)	30	31	30	31	30	30	30	29	31	31	28	31
		測定時間	(時間)	711	735	710	736	729	709	718	705	735	732	664	735
		月平均値	ppm	0.001	0.001	0.001	0.002	0.001	0.001	0.001	0.001	0.002	0.001	0.001	0.002
		1時間値の最高値	ppm	0.025	0.023	0.019	0.035	0.017	0.010	0.018	0.017	0.037	0.037	0.034	0.025
		日平均値の最高値	ppm	0.003	0.004	0.003	0.005	0.005	0.002	0.002	0.004	0.007	0.006	0.005	0.007

(2)一酸化窒素の月間測定結果

市（区）町村	測定局名	項目		2021年									2022年		
				04月	05月	06月	07月	08月	09月	10月	11月	12月	01月	02月	03月
泉佐野市	佐野中学校	有効測定日数	(日)	30	31	30	31	31	30	30	30	31	31	28	31
		測定時間	(時間)	711	736	711	737	734	711	718	711	735	734	664	736
		月平均値	ppm	0.001	0.001	0.001	0.003	0.002	0.001	0.001	0.001	0.003	0.003	0.004	0.002
		1時間値の最高値	ppm	0.011	0.030	0.014	0.047	0.053	0.034	0.011	0.022	0.035	0.079	0.172	0.072
		日平均値の最高値	ppm	0.002	0.005	0.003	0.012	0.010	0.009	0.003	0.005	0.008	0.012	0.014	0.017
泉大津市	泉大津市役所	有効測定日数	(日)	30	31	29	31	31	29	29	30	31	31	28	31
		測定時間	(時間)	711	735	702	734	737	696	703	697	733	736	665	734
		月平均値	ppm	0.001	0.001	0.001	0.002	0.002	0.001	0.001	0.001	0.003	0.002	0.002	0.002
		1時間値の最高値	ppm	0.032	0.055	0.030	0.040	0.023	0.007	0.015	0.030	0.058	0.056	0.043	0.045
		日平均値の最高値	ppm	0.004	0.009	0.005	0.009	0.007	0.002	0.002	0.004	0.011	0.008	0.007	0.009
豊能町	豊能町役場	有効測定日数	(日)	30	30	30	30	31	28	31	30	25	13	27	31
		測定時間	(時間)	713	727	712	731	735	666	736	712	621	316	651	736
		月平均値	ppm	0.000	0.000	0.000	0.001	0.001	0.000	0.001	0.001	0.002	0.001	0.001	0.001
		1時間値の最高値	ppm	0.004	0.004	0.002	0.008	0.007	0.006	0.020	0.014	0.022	0.020	0.013	0.013
		日平均値の最高値	ppm	0.001	0.001	0.001	0.001	0.002	0.001	0.002	0.002	0.004	0.004	0.002	0.002
守口市	淀川工科高校	有効測定日数	(日)	30	31	29	31	31	29	31	30	25	31	28	29
		測定時間	(時間)	712	731	692	734	736	692	736	711	606	734	664	714
		月平均値	ppm	0.006	0.007	0.005	0.009	0.008	0.004	0.006	0.011	0.017	0.012	0.013	0.010
		1時間値の最高値	ppm	0.045	0.052	0.032	0.070	0.056	0.043	0.082	0.056	0.152	0.088	0.090	0.082
		日平均値の最高値	ppm	0.019	0.019	0.009	0.026	0.019	0.017	0.016	0.022	0.049	0.031	0.031	0.026
松原市	松原北小学校	有効測定日数	(日)	30	31	30	31	31	30	30	30	31	31	28	31
		測定時間	(時間)	711	736	712	733	733	712	712	712	737	735	665	736
		月平均値	ppm	0.003	0.003	0.003	0.005	0.004	0.003	0.004	0.005	0.008	0.007	0.007	0.005
		1時間値の最高値	ppm	0.032	0.037	0.015	0.043	0.053	0.019	0.053	0.065	0.150	0.070	0.143	0.062
		日平均値の最高値	ppm	0.007	0.007	0.006	0.013	0.010	0.005	0.009	0.011	0.023	0.016	0.019	0.015
摂津市	摂津市役所	有効測定日数	(日)	30	31	30	31	30	30	31	29	31	31	28	31
		測定時間	(時間)	712	735	711	736	732	711	734	692	731	733	664	734
		月平均値	ppm	0.004	0.005	0.003	0.006	0.006	0.003	0.006	0.011	0.019	0.014	0.013	0.008
		1時間値の最高値	ppm	0.047	0.073	0.039	0.084	0.048	0.035	0.082	0.091	0.136	0.090	0.218	0.133
		日平均値の最高値	ppm	0.010	0.016	0.007	0.023	0.020	0.012	0.019	0.028	0.049	0.038	0.045	0.033
泉佐野市	末広公園	有効測定日数	(日)	30	31	29	31	31	29	30	30	30	30	28	30
		測定時間	(時間)	712	737	691	734	736	687	715	710	720	733	664	719
		月平均値	ppm	0.004	0.003	0.004	0.004	0.004	0.004	0.005	0.006	0.006	0.005	0.005	0.005
		1時間値の最高値	ppm	0.025	0.042	0.018	0.026	0.022	0.026	0.034	0.053	0.058	0.043	0.046	0.061
		日平均値の最高値	ppm	0.006	0.009	0.005	0.009	0.007	0.008	0.009	0.013	0.016	0.012	0.010	0.020
岸和田市	天の川下水ポンプ場	有効測定日数	(日)	30	31	30	31	30	0	31	30	31	31	28	31
		測定時間	(時間)	713	736	712	736	730	16	730	704	734	727	665	734
		月平均値	ppm	0.005	0.005	0.005	0.007	0.005	0.002	0.003	0.005	0.007	0.006	0.007	0.007
		1時間値の最高値	ppm	0.129	0.094	0.046	0.126	0.061	0.016	0.034	0.047	0.061	0.080	0.061	0.062
		日平均値の最高値	ppm	0.010	0.021	0.010	0.020	0.011		0.007	0.011	0.016	0.020	0.014	0.017

(2)一酸化窒素の月間測定結果

市（区）町村	測定局名	項目		2021年									2022年		
				04月	05月	06月	07月	08月	09月	10月	11月	12月	01月	02月	03月
河内長野市	外環河内長野	有効測定日数	（日）	30	31	29	31	31	30	30	29	27	31	28	30
		測定時間	（時間）	712	737	690	734	736	710	720	710	653	735	664	716
		月平均値	ppm	0.005	0.005	0.004	0.005	0.006	0.005	0.005	0.007	0.008	0.007	0.007	0.006
		1時間値の最高値	ppm	0.030	0.034	0.027	0.036	0.030	0.038	0.031	0.053	0.057	0.080	0.046	0.040
		日平均値の最高値	ppm	0.009	0.012	0.008	0.011	0.011	0.008	0.009	0.014	0.017	0.016	0.016	0.016
高石市	カモドールＭＢＳ	有効測定日数	（日）	30	31	29	31	31	25	31	29	27	31	27	30
		測定時間	（時間）	711	731	695	734	737	642	729	709	649	734	654	712
		月平均値	ppm	0.005	0.003	0.004	0.005	0.005	0.004	0.005	0.007	0.008	0.007	0.006	0.007
		1時間値の最高値	ppm	0.050	0.038	0.032	0.040	0.043	0.038	0.058	0.077	0.116	0.075	0.074	0.067
		日平均値の最高値	ppm	0.008	0.011	0.007	0.010	0.012	0.008	0.012	0.017	0.029	0.024	0.016	0.017
四條畷市	国設四條畷	有効測定日数	（日）	30	31	30	30	31	30	30	30	31	31	28	31
		測定時間	（時間）	711	733	708	724	734	709	714	710	731	734	662	734
		月平均値	ppm	0.004	0.004	0.003	0.005	0.004	0.002	0.004	0.008	0.014	0.011	0.010	0.007
		1時間値の最高値	ppm	0.061	0.047	0.025	0.050	0.042	0.022	0.092	0.063	0.180	0.102	0.114	0.094
		日平均値の最高値	ppm	0.011	0.013	0.005	0.013	0.012	0.007	0.016	0.019	0.052	0.029	0.030	0.022
大阪市北区	菅北小学校	有効測定日数	（日）	30	31	30	31	31	30	31	30	31	31	28	31
		測定時間	（時間）	716	741	717	740	736	715	741	717	738	741	667	740
		月平均値	ppm	0.002	0.003	0.004	0.008	0.008	0.003	0.004	0.004	0.007	0.004	0.003	0.003
		1時間値の最高値	ppm	0.012	0.052	0.043	0.117	0.101	0.032	0.073	0.037	0.101	0.056	0.082	0.054
		日平均値の最高値	ppm	0.004	0.007	0.008	0.025	0.028	0.009	0.017	0.009	0.026	0.016	0.013	0.014
大阪市此花区	此花区役所	有効測定日数	（日）	30	31	30	31	31	30	31	30	30	31	28	31
		測定時間	（時間）	716	741	716	740	740	716	740	717	733	740	669	739
		月平均値	ppm	0.002	0.003	0.004	0.005	0.006	0.004	0.006	0.008	0.014	0.009	0.008	0.008
		1時間値の最高値	ppm	0.036	0.034	0.032	0.053	0.049	0.027	0.094	0.067	0.136	0.093	0.110	0.072
		日平均値の最高値	ppm	0.007	0.013	0.007	0.014	0.017	0.009	0.017	0.019	0.036	0.027	0.025	0.021
大阪市大正区	平尾小学校	有効測定日数	（日）	30	31	30	31	31	30	31	30	31	31	28	31
		測定時間	（時間）	716	742	716	740	738	717	739	718	738	740	669	739
		月平均値	ppm	0.003	0.003	0.003	0.005	0.004	0.003	0.003	0.005	0.009	0.006	0.006	0.006
		1時間値の最高値	ppm	0.019	0.046	0.024	0.051	0.045	0.018	0.033	0.048	0.112	0.057	0.067	0.087
		日平均値の最高値	ppm	0.005	0.010	0.006	0.013	0.012	0.004	0.008	0.011	0.028	0.020	0.013	0.017
大阪市淀川区	野中小学校	有効測定日数	（日）	30	31	30	20	25	23	31	30	31	31	28	31
		測定時間	（時間）	716	743	714	487	607	600	737	714	740	736	669	739
		月平均値	ppm	0.002	0.004	0.005	0.010	0.005	0.006	0.001	0.003	0.006	0.003	0.002	0.002
		1時間値の最高値	ppm	0.012	0.026	0.014	0.033	0.027	0.020	0.026	0.057	0.075	0.053	0.071	0.044
		日平均値の最高値	ppm	0.004	0.010	0.010	0.020	0.016	0.013	0.005	0.011	0.019	0.015	0.013	0.007
大阪市生野区	桃谷中学校	有効測定日数	（日）	30	31	30	31	31	21	31	30	31	31	28	31
		測定時間	（時間）	716	740	716	740	741	517	740	711	740	741	669	739
		月平均値	ppm	0.003	0.003	0.004	0.004	0.004	0.004	0.004	0.004	0.007	0.005	0.004	0.004
		1時間値の最高値	ppm	0.013	0.023	0.009	0.031	0.021	0.014	0.033	0.040	0.098	0.067	0.053	0.050
		日平均値の最高値	ppm	0.004	0.005	0.005	0.012	0.007	0.005	0.009	0.011	0.023	0.020	0.009	0.017

(2)一酸化窒素の月間測定結果

市（区）町村	測定局名	項目		2021年									2022年		
				04月	05月	06月	07月	08月	09月	10月	11月	12月	01月	02月	03月
大阪市旭区	大宮中学校	有効測定日数	(日)	30	19	9	31	31	30	31	30	31	31	28	31
		測定時間	(時間)	717	454	223	741	741	715	740	718	740	740	670	739
		月平均値	ppm	0.004	0.004	0.002	0.004	0.005	0.004	0.005	0.007	0.011	0.007	0.007	0.006
		1時間値の最高値	ppm	0.016	0.012	0.005	0.029	0.026	0.013	0.059	0.042	0.123	0.066	0.099	0.069
		日平均値の最高値	ppm	0.007	0.005	0.002	0.008	0.011	0.006	0.011	0.013	0.039	0.021	0.024	0.019
大阪市城東区	聖賢小学校	有効測定日数	(日)	30	31	30	31	31	30	30	28	31	31	28	31
		測定時間	(時間)	716	740	715	741	741	715	733	684	741	741	668	739
		月平均値	ppm	0.001	0.001	0.001	0.003	0.003	0.002	0.002	0.003	0.007	0.004	0.003	0.003
		1時間値の最高値	ppm	0.016	0.020	0.015	0.025	0.019	0.015	0.041	0.036	0.097	0.056	0.040	0.052
		日平均値の最高値	ppm	0.004	0.005	0.002	0.008	0.006	0.003	0.008	0.008	0.027	0.015	0.008	0.017
大阪市住之江区	清江小学校	有効測定日数	(日)	30	31	30	31	31	30	31	30	31	31	28	31
		測定時間	(時間)	716	741	718	740	740	716	740	717	740	740	668	735
		月平均値	ppm	0.002	0.002	0.004	0.007	0.005	0.003	0.003	0.003	0.006	0.006	0.006	0.004
		1時間値の最高値	ppm	0.023	0.049	0.038	0.073	0.056	0.039	0.052	0.035	0.066	0.064	0.056	0.041
		日平均値の最高値	ppm	0.005	0.008	0.008	0.022	0.016	0.010	0.011	0.008	0.015	0.019	0.014	0.011
大阪市平野区	摂陽中学校	有効測定日数	(日)	30	31	30	31	31	30	31	30	31	31	28	31
		測定時間	(時間)	716	740	718	737	740	716	739	715	741	738	668	736
		月平均値	ppm	0.001	0.002	0.003	0.004	0.003	0.002	0.003	0.005	0.011	0.010	0.011	0.005
		1時間値の最高値	ppm	0.018	0.018	0.018	0.056	0.030	0.026	0.041	0.059	0.111	0.124	0.108	0.066
		日平均値の最高値	ppm	0.004	0.004	0.005	0.013	0.009	0.007	0.008	0.013	0.027	0.029	0.022	0.017
大阪市西成区	今宮中学校	有効測定日数	(日)	30	31	30	30	31	30	31	30	31	31	28	31
		測定時間	(時間)	717	742	717	736	738	715	740	716	741	740	670	737
		月平均値	ppm	0.001	0.002	0.002	0.003	0.003	0.001	0.002	0.003	0.006	0.004	0.003	0.004
		1時間値の最高値	ppm	0.013	0.027	0.020	0.043	0.030	0.012	0.021	0.039	0.063	0.066	0.047	0.051
		日平均値の最高値	ppm	0.003	0.006	0.003	0.011	0.008	0.003	0.006	0.008	0.022	0.016	0.008	0.016
大阪市西区	九条南小学校	有効測定日数	(日)	30	31	30	31	31	30	31	30	25	31	28	31
		測定時間	(時間)	713	741	716	740	739	717	740	717	622	740	669	739
		月平均値	ppm	0.002	0.002	0.002	0.004	0.004	0.002	0.003	0.005	0.010	0.006	0.005	0.006
		1時間値の最高値	ppm	0.031	0.031	0.017	0.034	0.048	0.017	0.040	0.062	0.092	0.093	0.082	0.072
		日平均値の最高値	ppm	0.006	0.007	0.004	0.010	0.012	0.005	0.010	0.015	0.033	0.025	0.015	0.021
大阪市住之江区	南港中央公園	有効測定日数	(日)	30	31	30	31	31	30	31	30	31	31	28	31
		測定時間	(時間)	716	740	716	740	739	718	739	717	740	740	670	739
		月平均値	ppm	0.005	0.005	0.005	0.008	0.007	0.005	0.005	0.009	0.015	0.009	0.009	0.010
		1時間値の最高値	ppm	0.073	0.049	0.061	0.057	0.096	0.043	0.112	0.138	0.162	0.159	0.186	0.201
		日平均値の最高値	ppm	0.017	0.016	0.014	0.018	0.023	0.014	0.015	0.029	0.063	0.038	0.022	0.040
大阪市北区	梅田新道	有効測定日数	(日)	30	31	30	31	31	30	31	30	31	31	28	31
		測定時間	(時間)	716	740	716	742	740	716	741	718	740	740	668	741
		月平均値	ppm	0.004	0.003	0.003	0.006	0.010	0.004	0.007	0.007	0.011	0.006	0.005	0.006
		1時間値の最高値	ppm	0.022	0.030	0.023	0.039	0.044	0.022	0.042	0.047	0.097	0.098	0.092	0.063
		日平均値の最高値	ppm	0.007	0.010	0.007	0.015	0.020	0.008	0.011	0.015	0.029	0.024	0.016	0.019

(2)一酸化窒素の月間測定結果

市（区）町村	測定局名	項目		2021年									2022年		
				04月	05月	06月	07月	08月	09月	10月	11月	12月	01月	02月	03月
大阪市西淀川区	出来島小学校	有効測定日数	(日)	30	31	30	31	31	30	31	30	31	31	28	31
		測定時間	(時間)	715	741	715	739	740	716	740	712	742	739	669	739
		月平均値	ppm	0.007	0.010	0.006	0.014	0.014	0.007	0.007	0.013	0.017	0.012	0.012	0.012
		1時間値の最高値	ppm	0.063	0.086	0.047	0.109	0.093	0.050	0.074	0.081	0.135	0.117	0.126	0.124
		日平均値の最高値	ppm	0.016	0.026	0.018	0.038	0.037	0.020	0.021	0.028	0.039	0.034	0.026	0.031
大阪市住之江区	北粉浜小学校	有効測定日数	(日)	30	31	30	31	31	30	31	30	31	31	28	31
		測定時間	(時間)	715	740	715	739	738	716	740	716	740	738	668	737
		月平均値	ppm	0.004	0.004	0.004	0.006	0.005	0.003	0.004	0.006	0.010	0.008	0.007	0.007
		1時間値の最高値	ppm	0.036	0.051	0.033	0.063	0.055	0.024	0.025	0.050	0.074	0.057	0.042	0.055
		日平均値の最高値	ppm	0.008	0.014	0.008	0.016	0.013	0.006	0.010	0.014	0.020	0.021	0.011	0.017
大阪市東住吉区	杭全町交差点	有効測定日数	(日)	30	31	30	31	31	30	31	30	31	31	28	31
		測定時間	(時間)	717	742	716	740	741	717	738	717	740	741	667	738
		月平均値	ppm	0.008	0.006	0.007	0.008	0.009	0.008	0.010	0.014	0.018	0.013	0.011	0.011
		1時間値の最高値	ppm	0.089	0.063	0.055	0.047	0.073	0.047	0.080	0.136	0.200	0.159	0.133	0.118
		日平均値の最高値	ppm	0.018	0.018	0.014	0.014	0.020	0.018	0.022	0.030	0.050	0.039	0.030	0.035
大阪市旭区	新森小路小学校	有効測定日数	(日)	30	31	30	31	31	30	31	30	31	31	28	31
		測定時間	(時間)	718	741	716	739	741	715	742	717	740	739	668	740
		月平均値	ppm	0.008	0.007	0.007	0.009	0.009	0.008	0.012	0.016	0.024	0.018	0.016	0.014
		1時間値の最高値	ppm	0.069	0.065	0.035	0.078	0.051	0.041	0.099	0.119	0.184	0.157	0.153	0.124
		日平均値の最高値	ppm	0.018	0.019	0.013	0.019	0.021	0.016	0.031	0.031	0.070	0.051	0.035	0.035
大阪市福島区	海老江西小学校	有効測定日数	(日)	30	31	30	31	31	30	31	30	31	31	28	31
		測定時間	(時間)	715	740	715	740	742	715	739	717	740	740	669	738
		月平均値	ppm	0.005	0.006	0.004	0.007	0.008	0.005	0.006	0.011	0.017	0.012	0.011	0.010
		1時間値の最高値	ppm	0.034	0.078	0.026	0.076	0.051	0.026	0.075	0.069	0.110	0.096	0.127	0.066
		日平均値の最高値	ppm	0.011	0.017	0.009	0.019	0.022	0.009	0.015	0.021	0.039	0.032	0.031	0.022
大阪市東成区	今里交差点	有効測定日数	(日)	30	31	30	31	31	30	31	28	31	31	28	31
		測定時間	(時間)	718	741	716	741	741	714	740	684	740	741	668	739
		月平均値	ppm	0.006	0.007	0.007	0.012	0.012	0.008	0.009	0.014	0.020	0.016	0.014	0.014
		1時間値の最高値	ppm	0.062	0.068	0.057	0.097	0.084	0.045	0.074	0.078	0.129	0.144	0.100	0.100
		日平均値の最高値	ppm	0.013	0.023	0.015	0.027	0.027	0.016	0.020	0.027	0.042	0.042	0.024	0.032
大阪市鶴見区	茨田中学校	有効測定日数	(日)	30	31	30	31	31	30	31	30	31	31	28	31
		測定時間	(時間)	716	741	717	742	741	716	738	715	740	739	670	738
		月平均値	ppm	0.007	0.008	0.007	0.010	0.010	0.006	0.009	0.015	0.022	0.016	0.016	0.013
		1時間値の最高値	ppm	0.110	0.073	0.041	0.103	0.062	0.045	0.154	0.162	0.232	0.174	0.228	0.154
		日平均値の最高値	ppm	0.021	0.017	0.011	0.026	0.025	0.012	0.031	0.030	0.065	0.049	0.038	0.038
大阪市住之江区	住之江交差点	有効測定日数	(日)	30	31	30	31	31	30	31	30	31	31	28	31
		測定時間	(時間)	718	741	716	740	738	717	740	717	741	741	669	741
		月平均値	ppm	0.009	0.008	0.007	0.011	0.011	0.007	0.009	0.013	0.016	0.014	0.014	0.013
		1時間値の最高値	ppm	0.069	0.086	0.039	0.083	0.073	0.042	0.049	0.076	0.086	0.119	0.091	0.077
		日平均値の最高値	ppm	0.022	0.019	0.013	0.025	0.024	0.012	0.015	0.024	0.030	0.031	0.023	0.026

(2)一酸化窒素の月間測定結果

市（区）町村	測定局名	項目		2021年									2022年		
				04月	05月	06月	07月	08月	09月	10月	11月	12月	01月	02月	03月
大阪市東淀川区	上新庄交差点	有効測定日数	(日)	30	31	30	31	31	30	31	30	31	31	28	31
		測定時間	(時間)	719	741	716	741	739	716	741	717	740	739	668	740
		月平均値	ppm	0.005	0.005	0.005	0.006	0.007	0.005	0.007	0.011	0.017	0.012	0.010	0.009
		1時間値の最高値	ppm	0.045	0.048	0.028	0.071	0.056	0.049	0.093	0.096	0.156	0.117	0.130	0.091
		日平均値の最高値	ppm	0.011	0.012	0.009	0.016	0.021	0.016	0.017	0.020	0.045	0.031	0.028	0.024
大阪市住吉区	我孫子中学校	有効測定日数	(日)	30	31	30	31	31	30	31	30	31	31	28	31
		測定時間	(時間)	717	740	717	741	739	718	739	717	740	740	669	739
		月平均値	ppm	0.004	0.003	0.004	0.005	0.004	0.003	0.004	0.006	0.008	0.007	0.006	0.006
		1時間値の最高値	ppm	0.029	0.029	0.048	0.041	0.032	0.027	0.037	0.058	0.094	0.069	0.076	0.044
		日平均値の最高値	ppm	0.006	0.009	0.007	0.012	0.010	0.006	0.008	0.013	0.023	0.019	0.013	0.016
堺市堺区	少林寺	有効測定日数	(日)	30	25	30	31	31	30	31	30	31	31	28	31
		測定時間	(時間)	713	608	712	737	736	711	730	711	736	737	657	736
		月平均値	ppm	0.001	0.001	0.001	0.003	0.002	0.001	0.001	0.003	0.005	0.004	0.003	0.003
		1時間値の最高値	ppm	0.016	0.029	0.014	0.049	0.033	0.018	0.022	0.048	0.121	0.086	0.066	0.044
		日平均値の最高値	ppm	0.003	0.007	0.003	0.014	0.007	0.003	0.004	0.008	0.014	0.021	0.007	0.010
堺市西区	浜寺	有効測定日数	(日)	30	31	30	31	31	30	31	30	31	31	28	31
		測定時間	(時間)	713	735	711	737	737	713	732	710	737	737	655	735
		月平均値	ppm	0.001	0.001	0.001	0.002	0.002	0.001	0.001	0.002	0.004	0.003	0.002	0.003
		1時間値の最高値	ppm	0.014	0.029	0.011	0.031	0.018	0.009	0.031	0.041	0.086	0.090	0.050	0.037
		日平均値の最高値	ppm	0.003	0.005	0.003	0.008	0.008	0.002	0.003	0.007	0.012	0.021	0.007	0.009
堺市堺区	三宝	有効測定日数	(日)	30	31	30	31	31	30	31	30	31	31	28	31
		測定時間	(時間)	713	737	712	738	735	708	736	710	736	737	654	737
		月平均値	ppm	0.002	0.003	0.002	0.005	0.004	0.001	0.002	0.004	0.006	0.005	0.004	0.004
		1時間値の最高値	ppm	0.024	0.043	0.023	0.064	0.037	0.021	0.026	0.046	0.067	0.062	0.040	0.055
		日平均値の最高値	ppm	0.005	0.008	0.005	0.017	0.012	0.006	0.004	0.010	0.016	0.020	0.012	0.011
堺市南区	若松台	有効測定日数	(日)	30	31	30	31	31	28	31	29	31	31	28	31
		測定時間	(時間)	712	736	712	734	738	662	736	709	736	737	666	728
		月平均値	ppm	0.000	0.000	0.000	0.001	0.000	0.000	0.000	0.000	0.001	0.001	0.001	0.001
		1時間値の最高値	ppm	0.006	0.013	0.005	0.008	0.006	0.004	0.005	0.016	0.020	0.017	0.016	0.008
		日平均値の最高値	ppm	0.001	0.001	0.001	0.002	0.002	0.001	0.001	0.003	0.003	0.002	0.002	0.002
堺市西区	石津	有効測定日数	(日)	30	31	30	31	31	30	31	29	31	31	28	31
		測定時間	(時間)	707	737	712	738	734	713	736	708	736	737	666	729
		月平均値	ppm	0.002	0.002	0.002	0.004	0.003	0.001	0.002	0.003	0.005	0.004	0.003	0.004
		1時間値の最高値	ppm	0.016	0.041	0.025	0.044	0.031	0.013	0.027	0.049	0.061	0.087	0.039	0.042
		日平均値の最高値	ppm	0.003	0.008	0.004	0.013	0.008	0.002	0.004	0.009	0.015	0.022	0.009	0.010
堺市東区	登美丘	有効測定日数	(日)	30	31	30	31	31	30	31	30	31	31	28	29
		測定時間	(時間)	713	729	710	734	736	713	736	711	736	735	666	720
		月平均値	ppm	0.001	0.000	0.001	0.001	0.001	0.001	0.001	0.001	0.002	0.001	0.001	0.001
		1時間値の最高値	ppm	0.006	0.018	0.008	0.020	0.023	0.014	0.006	0.028	0.031	0.058	0.030	0.024
		日平均値の最高値	ppm	0.001	0.002	0.001	0.005	0.005	0.003	0.001	0.004	0.006	0.005	0.005	0.006

(2)一酸化窒素の月間測定結果

市（区）町村	測定局名	項目		2021年									2022年		
				04月	05月	06月	07月	08月	09月	10月	11月	12月	01月	02月	03月
堺市中区	深井	有効測定日数	(日)	30	31	30	31	31	30	31	30	30	31	28	31
		測定時間	(時間)	713	734	709	736	734	713	736	713	733	737	656	727
		月平均値	ppm	0.001	0.000	0.000	0.001	0.001	0.000	0.001	0.001	0.003	0.002	0.002	0.002
		1時間値の最高値	ppm	0.029	0.023	0.008	0.020	0.017	0.006	0.026	0.035	0.050	0.075	0.035	0.055
		日平均値の最高値	ppm	0.002	0.002	0.001	0.005	0.005	0.001	0.003	0.006	0.009	0.017	0.005	0.006
堺市美原区	美原	有効測定日数	(日)	30	31	30	31	31	30	31	30	31	31	28	31
		測定時間	(時間)	713	737	711	736	737	714	736	713	733	737	660	734
		月平均値	ppm	0.001	0.001	0.001	0.002	0.002	0.001	0.001	0.002	0.004	0.003	0.002	0.002
		1時間値の最高値	ppm	0.009	0.018	0.007	0.024	0.017	0.010	0.035	0.048	0.061	0.056	0.057	0.051
		日平均値の最高値	ppm	0.002	0.003	0.002	0.005	0.005	0.002	0.004	0.007	0.009	0.010	0.006	0.007
堺市北区	金岡南	有効測定日数	(日)	30	31	30	31	27	30	31	29	31	31	28	31
		測定時間	(時間)	713	737	713	738	653	712	736	709	736	737	659	735
		月平均値	ppm	0.001	0.001	0.001	0.002	0.002	0.001	0.001	0.002	0.003	0.002	0.002	0.002
		1時間値の最高値	ppm	0.008	0.032	0.009	0.025	0.017	0.009	0.017	0.040	0.051	0.055	0.037	0.026
		日平均値の最高値	ppm	0.002	0.003	0.002	0.006	0.006	0.002	0.002	0.006	0.011	0.012	0.005	0.007
堺市堺区	堺市役所	有効測定日数	(日)	30	31	30	31	31	30	31	30	31	30	28	30
		測定時間	(時間)	713	736	709	738	737	711	732	713	737	724	666	729
		月平均値	ppm	0.002	0.002	0.002	0.005	0.005	0.003	0.003	0.004	0.007	0.005	0.004	0.004
		1時間値の最高値	ppm	0.034	0.041	0.018	0.049	0.046	0.026	0.066	0.056	0.103	0.082	0.066	0.067
		日平均値の最高値	ppm	0.005	0.009	0.005	0.017	0.015	0.005	0.008	0.011	0.018	0.023	0.008	0.013
堺市西区	湾岸	有効測定日数	(日)	30	31	30	31	29	30	31	30	31	31	28	31
		測定時間	(時間)	713	737	712	736	706	708	736	713	736	733	666	730
		月平均値	ppm	0.004	0.004	0.004	0.006	0.005	0.003	0.004	0.005	0.009	0.007	0.006	0.007
		1時間値の最高値	ppm	0.078	0.081	0.052	0.061	0.051	0.030	0.055	0.093	0.077	0.117	0.046	0.063
		日平均値の最高値	ppm	0.010	0.014	0.009	0.017	0.015	0.006	0.009	0.011	0.020	0.025	0.014	0.017
堺市北区	常磐浜寺	有効測定日数	(日)	30	31	30	31	31	30	31	30	31	31	28	30
		測定時間	(時間)	713	737	712	737	734	704	736	713	733	736	666	729
		月平均値	ppm	0.001	0.001	0.001	0.003	0.002	0.001	0.001	0.002	0.005	0.003	0.003	0.002
		1時間値の最高値	ppm	0.019	0.043	0.013	0.041	0.042	0.013	0.041	0.040	0.095	0.068	0.049	0.035
		日平均値の最高値	ppm	0.002	0.005	0.003	0.010	0.009	0.002	0.005	0.007	0.013	0.018	0.007	0.010
堺市中区	阪和深井畑山	有効測定日数	(日)	30	31	13	31	31	30	31	30	31	31	28	31
		測定時間	(時間)	713	737	323	733	735	714	731	713	736	733	659	737
		月平均値	ppm	0.003	0.002	0.001	0.004	0.005	0.003	0.004	0.006	0.007	0.006	0.006	0.005
		1時間値の最高値	ppm	0.030	0.024	0.009	0.039	0.036	0.027	0.058	0.057	0.066	0.098	0.060	0.074
		日平均値の最高値	ppm	0.007	0.009	0.002	0.011	0.013	0.006	0.010	0.013	0.019	0.024	0.014	0.016
堺市美原区	美原丹上	有効測定日数	(日)	30	31	30	31	31	30	31	30	31	31	28	31
		測定時間	(時間)	711	737	700	736	737	714	736	714	736	734	665	730
		月平均値	ppm	0.006	0.004	0.005	0.007	0.007	0.007	0.007	0.009	0.011	0.009	0.009	0.009
		1時間値の最高値	ppm	0.065	0.056	0.037	0.066	0.056	0.051	0.104	0.099	0.127	0.101	0.108	0.145
		日平均値の最高値	ppm	0.013	0.014	0.009	0.015	0.017	0.012	0.015	0.019	0.027	0.029	0.023	0.024

(2)一酸化窒素の月間測定結果

市（区）町村	測定局名	項目		2021年									2022年		
				04月	05月	06月	07月	08月	09月	10月	11月	12月	01月	02月	03月
堺市東区	中環石原	有効測定日数	(日)	30	31	30	31	31	30	31	30	31	31	28	31
		測定時間	(時間)	707	737	710	737	737	713	737	713	737	734	660	735
		月平均値	ppm	0.012	0.009	0.010	0.011	0.011	0.013	0.014	0.015	0.020	0.017	0.014	0.016
		1時間値の最高値	ppm	0.097	0.076	0.075	0.094	0.096	0.087	0.078	0.207	0.169	0.168	0.236	0.134
		日平均値の最高値	ppm	0.027	0.033	0.021	0.028	0.030	0.024	0.025	0.034	0.061	0.044	0.033	0.035
高石市	高石消防署高師浜出張所	有効測定日数	(日)	30	31	29	31	31	30	31	30	31	30	28	31
		測定時間	(時間)	716	740	702	740	740	714	740	712	738	728	666	740
		月平均値	ppm	0.002	0.002	0.002	0.004	0.003	0.001	0.002	0.003	0.005	0.004	0.004	0.004
		1時間値の最高値	ppm	0.026	0.044	0.066	0.051	0.047	0.045	0.039	0.048	0.049	0.130	0.068	0.105
		日平均値の最高値	ppm	0.004	0.009	0.006	0.013	0.013	0.004	0.004	0.007	0.013	0.017	0.008	0.010
豊中市	豊中市千成	有効測定日数	(日)	30	31	30	31	31	30	28	30	28	31	28	31
		測定時間	(時間)	713	737	714	738	736	714	690	712	704	735	664	737
		月平均値	ppm	0.002	0.002	0.002	0.003	0.003	0.002	0.002	0.004	0.007	0.004	0.004	0.004
		1時間値の最高値	ppm	0.018	0.021	0.016	0.041	0.059	0.024	0.045	0.062	0.087	0.056	0.072	0.045
		日平均値の最高値	ppm	0.005	0.005	0.003	0.009	0.010	0.004	0.007	0.016	0.022	0.017	0.014	0.010
豊中市	豊中市千里	有効測定日数	(日)	17	31	30	31	31	30	31	30	29	31	28	31
		測定時間	(時間)	412	737	714	738	736	714	737	713	707	735	662	737
		月平均値	ppm	0.002	0.002	0.001	0.004	0.003	0.002	0.002	0.005	0.007	0.005	0.003	0.003
		1時間値の最高値	ppm	0.022	0.017	0.008	0.038	0.029	0.022	0.047	0.067	0.082	0.066	0.076	0.052
		日平均値の最高値	ppm	0.006	0.007	0.002	0.014	0.009	0.006	0.007	0.014	0.020	0.017	0.012	0.008
豊中市	豊中市役所	有効測定日数	(日)	21	31	30	31	31	30	31	30	29	31	28	31
		測定時間	(時間)	512	736	714	738	736	712	737	713	707	736	664	737
		月平均値	ppm	0.003	0.003	0.002	0.003	0.003	0.002	0.004	0.005	0.008	0.006	0.005	0.004
		1時間値の最高値	ppm	0.015	0.075	0.012	0.025	0.027	0.026	0.039	0.052	0.078	0.047	0.050	0.039
		日平均値の最高値	ppm	0.006	0.006	0.003	0.009	0.007	0.005	0.008	0.015	0.025	0.018	0.010	0.009
吹田市	吹田市垂水	有効測定日数	(日)	30	31	30	31	31	28	31	30	31	31	28	31
		測定時間	(時間)	713	738	713	738	735	683	738	713	738	738	666	734
		月平均値	ppm	0.001	0.001	0.001	0.002	0.002	0.001	0.001	0.002	0.006	0.003	0.002	0.002
		1時間値の最高値	ppm	0.024	0.046	0.016	0.030	0.023	0.012	0.026	0.030	0.073	0.048	0.048	0.040
		日平均値の最高値	ppm	0.004	0.004	0.002	0.005	0.007	0.003	0.004	0.007	0.024	0.011	0.011	0.014
吹田市	吹田市北消防署	有効測定日数	(日)	30	31	30	31	31	28	31	30	30	24	24	31
		測定時間	(時間)	711	737	714	736	735	684	736	713	720	607	605	735
		月平均値	ppm	0.001	0.001	0.001	0.002	0.002	0.001	0.001	0.003	0.005	0.003	0.002	0.002
		1時間値の最高値	ppm	0.019	0.016	0.016	0.040	0.022	0.027	0.032	0.055	0.089	0.049	0.036	0.038
		日平均値の最高値	ppm	0.003	0.003	0.002	0.007	0.005	0.003	0.005	0.010	0.016	0.010	0.006	0.005
吹田市	吹田市高野台	有効測定日数	(日)	30	31	30	25	31	28	31	30	31	31	28	31
		測定時間	(時間)	713	737	714	633	732	686	737	714	738	737	666	735
		月平均値	ppm	0.000	0.001	0.000	0.001	0.001	0.000	0.001	0.002	0.006	0.002	0.001	0.001
		1時間値の最高値	ppm	0.011	0.009	0.004	0.015	0.020	0.006	0.035	0.054	0.085	0.058	0.061	0.028
		日平均値の最高値	ppm	0.002	0.002	0.001	0.004	0.005	0.001	0.004	0.012	0.021	0.011	0.007	0.005

(2)一酸化窒素の月間測定結果

市（区）町村	測定局名	項目		2021年									2022年		
				04月	05月	06月	07月	08月	09月	10月	11月	12月	01月	02月	03月
吹田市	吹田簡易裁判所	有効測定日数	(日)	30	30	30	31	31	28	31	30	31	31	28	30
		測定時間	(時間)	710	732	714	737	735	683	737	712	736	737	666	729
		月平均値	ppm	0.005	0.004	0.004	0.005	0.006	0.005	0.006	0.009	0.014	0.009	0.007	0.008
		1時間値の最高値	ppm	0.033	0.039	0.030	0.044	0.046	0.038	0.070	0.066	0.129	0.100	0.096	0.070
		日平均値の最高値	ppm	0.010	0.016	0.008	0.011	0.018	0.012	0.013	0.024	0.041	0.029	0.023	0.021
東大阪市	東大阪市西保健センター	有効測定日数	(日)	30	31	30	31	31	30	31	30	31	31	27	31
		測定時間	(時間)	711	734	712	732	733	707	734	710	735	735	649	734
		月平均値	ppm	0.001	0.001	0.001	0.002	0.003	0.001	0.001	0.003	0.007	0.005	0.004	0.003
		1時間値の最高値	ppm	0.023	0.027	0.011	0.022	0.023	0.027	0.044	0.071	0.150	0.190	0.109	0.083
		日平均値の最高値	ppm	0.003	0.005	0.002	0.005	0.009	0.004	0.008	0.014	0.025	0.027	0.012	0.012
東大阪市	東大阪市六万寺	有効測定日数	(日)	30	31	30	31	31	30	31	30	31	31	27	31
		測定時間	(時間)	710	736	710	732	733	709	734	710	736	733	641	731
		月平均値	ppm	0.001	0.001	0.001	0.001	0.001	0.001	0.001	0.002	0.004	0.003	0.002	0.002
		1時間値の最高値	ppm	0.012	0.013	0.008	0.020	0.015	0.006	0.020	0.050	0.074	0.047	0.040	0.052
		日平均値の最高値	ppm	0.002	0.003	0.001	0.004	0.003	0.002	0.003	0.012	0.011	0.010	0.007	0.012
東大阪市	東大阪市環境衛生検査センター	有効測定日数	(日)	30	31	30	31	31	30	31	30	31	31	25	31
		測定時間	(時間)	709	734	712	734	731	709	734	710	736	734	617	735
		月平均値	ppm	0.003	0.003	0.002	0.004	0.005	0.003	0.005	0.009	0.013	0.009	0.008	0.007
		1時間値の最高値	ppm	0.063	0.047	0.042	0.048	0.046	0.025	0.068	0.106	0.162	0.157	0.100	0.085
		日平均値の最高値	ppm	0.014	0.011	0.006	0.012	0.015	0.008	0.018	0.021	0.041	0.039	0.022	0.023
枚方市	楠葉	有効測定日数	(日)	30	31	30	31	30	30	31	30	30	31	27	31
		測定時間	(時間)	711	735	712	735	730	712	734	709	728	736	658	736
		月平均値	ppm	0.001	0.001	0.001	0.002	0.002	0.001	0.002	0.004	0.006	0.004	0.003	0.002
		1時間値の最高値	ppm	0.018	0.014	0.010	0.025	0.019	0.031	0.035	0.057	0.077	0.059	0.050	0.049
		日平均値の最高値	ppm	0.003	0.003	0.002	0.006	0.005	0.004	0.008	0.014	0.019	0.014	0.009	0.010
枚方市	枚方市役所	有効測定日数	(日)	30	31	30	31	30	30	31	29	31	30	28	30
		測定時間	(時間)	711	735	711	734	727	710	734	703	729	730	663	728
		月平均値	ppm	0.001	0.001	0.001	0.002	0.002	0.001	0.001	0.002	0.005	0.003	0.002	0.002
		1時間値の最高値	ppm	0.011	0.022	0.006	0.026	0.019	0.008	0.029	0.028	0.062	0.044	0.030	0.064
		日平均値の最高値	ppm	0.003	0.005	0.001	0.007	0.005	0.002	0.005	0.005	0.019	0.013	0.008	0.005
枚方市	王仁公園	有効測定日数	(日)	30	31	30	31	30	30	31	30	30	31	28	30
		測定時間	(時間)	710	733	711	734	728	712	734	711	726	736	663	728
		月平均値	ppm	0.001	0.001	0.000	0.001	0.001	0.001	0.001	0.002	0.003	0.002	0.002	0.001
		1時間値の最高値	ppm	0.012	0.017	0.006	0.019	0.014	0.012	0.022	0.032	0.085	0.042	0.035	0.040
		日平均値の最高値	ppm	0.003	0.003	0.001	0.004	0.004	0.002	0.003	0.006	0.014	0.009	0.005	0.007
枚方市	招提	有効測定日数	(日)	30	31	30	31	30	30	31	30	31	31	27	30
		測定時間	(時間)	711	734	711	734	727	711	733	710	734	733	659	727
		月平均値	ppm	0.010	0.010	0.009	0.010	0.011	0.011	0.012	0.017	0.020	0.015	0.016	0.016
		1時間値の最高値	ppm	0.075	0.072	0.049	0.074	0.075	0.071	0.152	0.097	0.123	0.126	0.127	0.111
		日平均値の最高値	ppm	0.020	0.021	0.015	0.025	0.024	0.018	0.025	0.031	0.047	0.040	0.037	0.035

(2)一酸化窒素の月間測定結果

市（区）町村	測定局名	項目		2021年									2022年		
				04月	05月	06月	07月	08月	09月	10月	11月	12月	01月	02月	03月
枚方市	中振	有効測定日数	(日)	30	31	30	31	30	30	31	30	31	31	27	30
		測定時間	(時間)	711	735	712	735	730	712	734	712	735	736	658	730
		月平均値	ppm	0.006	0.005	0.005	0.006	0.007	0.007	0.007	0.011	0.015	0.010	0.010	0.009
		1時間値の最高値	ppm	0.043	0.038	0.035	0.043	0.048	0.039	0.069	0.075	0.101	0.092	0.105	0.097
		日平均値の最高値	ppm	0.012	0.015	0.010	0.015	0.017	0.014	0.017	0.022	0.035	0.032	0.022	0.024
交野市	交野市役所	有効測定日数	(日)	30	30	27	30	29	25	29	29	30	31	27	31
		測定時間	(時間)	713	733	658	731	726	623	726	699	730	731	657	729
		月平均値	ppm	0.001	0.001	0.000	0.001	0.001	0.000	0.001	0.002	0.004	0.002	0.002	0.001
		1時間値の最高値	ppm	0.018	0.016	0.005	0.019	0.012	0.007	0.029	0.036	0.088	0.058	0.053	0.055
		日平均値の最高値	ppm	0.004	0.003	0.001	0.005	0.004	0.001	0.004	0.006	0.017	0.011	0.008	0.008
守口市	大日測定局	有効測定日数	(日)	30	31	30	31	31	30	31	30	31	31	28	31
		測定時間	(時間)	708	731	706	727	723	695	731	703	727	727	660	730
		月平均値	ppm	0.001	0.002	0.002	0.002	0.003	0.001	0.002	0.004	0.008	0.004	0.004	0.004
		1時間値の最高値	ppm	0.017	0.037	0.012	0.032	0.026	0.008	0.065	0.062	0.133	0.074	0.105	0.108
		日平均値の最高値	ppm	0.005	0.006	0.003	0.008	0.008	0.003	0.011	0.010	0.038	0.024	0.020	0.015
門真市	門真市役所	有効測定日数	(日)	30	31	30	31	31	29	31	30	31	31	23	21
		測定時間	(時間)	709	737	712	734	734	710	734	713	735	736	560	499
		月平均値	ppm	0.001	0.001	0.001	0.002	0.002	0.001	0.001	0.003	0.007	0.004	0.003	0.002
		1時間値の最高値	ppm	0.018	0.023	0.008	0.034	0.025	0.008	0.046	0.037	0.105	0.074	0.069	0.033
		日平均値の最高値	ppm	0.005	0.004	0.002	0.009	0.007	0.002	0.006	0.008	0.028	0.019	0.013	0.006
門真市	門真市南	有効測定日数	(日)	30	31	30	31	31	29	31	30	31	31	27	31
		測定時間	(時間)	712	735	713	735	732	709	735	713	737	736	648	735
		月平均値	ppm	0.002	0.002	0.001	0.002	0.003	0.001	0.002	0.004	0.008	0.005	0.004	0.003
		1時間値の最高値	ppm	0.025	0.043	0.016	0.037	0.028	0.010	0.046	0.052	0.105	0.093	0.067	0.049
		日平均値の最高値	ppm	0.005	0.007	0.003	0.010	0.008	0.003	0.009	0.009	0.035	0.023	0.016	0.014
柏原市	柏原市役所	有効測定日数	(日)	−	−	−	−	−	−	−	−	−	−	−	31
		測定時間	(時間)	−	−	−	−	−	−	−	−	−	−	−	740
		月平均値	ppm	−	−	−	−	−	−	−	−	−	−	−	0.002
		1時間値の最高値	ppm	−	−	−	−	−	−	−	−	−	−	−	0.030
		日平均値の最高値	ppm	−	−	−	−	−	−	−	−	−	−	−	0.005
高槻市	高槻北	有効測定日数	(日)	30	29	30	31	30	30	31	17	25	30	25	24
		測定時間	(時間)	704	721	701	730	726	702	732	416	581	723	602	563
		月平均値	ppm	0.001	0.001	0.001	0.001	0.001	0.001	0.001	0.002	0.003	0.002	0.002	0.001
		1時間値の最高値	ppm	0.018	0.011	0.005	0.014	0.015	0.014	0.023	0.028	0.054	0.039	0.029	0.024
		日平均値の最高値	ppm	0.002	0.002	0.001	0.003	0.004	0.002	0.003	0.005	0.009	0.006	0.004	0.003
高槻市	庄所	有効測定日数	(日)	30	31	30	31	31	30	31	28	31	31	28	31
		測定時間	(時間)	711	734	711	737	735	710	735	688	734	736	665	735
		月平均値	ppm	0.000	0.001	0.000	0.001	0.001	0.001	0.001	0.002	0.004	0.002	0.002	0.001
		1時間値の最高値	ppm	0.008	0.024	0.007	0.017	0.015	0.005	0.021	0.030	0.061	0.049	0.055	0.049
		日平均値の最高値	ppm	0.002	0.004	0.001	0.005	0.004	0.001	0.004	0.006	0.012	0.011	0.008	0.009

(2)一酸化窒素の月間測定結果

市（区）町村	測定局名	項目		2021年									2022年		
				04月	05月	06月	07月	08月	09月	10月	11月	12月	01月	02月	03月
高槻市	梶原	有効測定日数	(日)	30	31	30	31	31	30	31	30	30	26	28	31
		測定時間	(時間)	712	736	709	736	735	711	735	711	721	640	659	735
		月平均値	ppm	0.005	0.005	0.006	0.009	0.009	0.006	0.009	0.009	0.012	0.009	0.007	0.006
		1時間値の最高値	ppm	0.044	0.046	0.043	0.054	0.056	0.032	0.041	0.055	0.074	0.072	0.058	0.043
		日平均値の最高値	ppm	0.012	0.018	0.014	0.018	0.021	0.010	0.018	0.019	0.028	0.023	0.017	0.019
高槻市	高槻市役所	有効測定日数	(日)	30	30	30	31	31	30	31	30	27	30	25	21
		測定時間	(時間)	710	726	703	736	732	710	740	713	646	720	598	487
		月平均値	ppm	0.006	0.006	0.005	0.006	0.006	0.006	0.008	0.010	0.013	0.009	0.009	0.009
		1時間値の最高値	ppm	0.038	0.046	0.024	0.033	0.032	0.039	0.058	0.070	0.106	0.089	0.096	0.062
		日平均値の最高値	ppm	0.011	0.015	0.008	0.011	0.014	0.012	0.016	0.023	0.030	0.028	0.021	0.020
八尾市	八尾市保健所	有効測定日数	(日)	30	31	30	31	31	27	16	30	29	31	28	31
		測定時間	(時間)	707	735	701	732	729	649	383	703	688	733	657	733
		月平均値	ppm	0.001	0.001	0.001	0.002	0.002	0.001	0.002	0.004	0.005	0.003	0.003	0.003
		1時間値の最高値	ppm	0.020	0.018	0.017	0.026	0.024	0.009	0.031	0.063	0.097	0.081	0.078	0.060
		日平均値の最高値	ppm	0.003	0.003	0.003	0.005	0.005	0.002	0.006	0.016	0.019	0.016	0.013	0.015
八尾市	水越	有効測定日数	(日)	30	31	30	31	31	29	31	30	31	31	28	31
		測定時間	(時間)	709	734	699	731	728	690	730	701	728	732	658	730
		月平均値	ppm	0.001	0.000	0.000	0.001	0.001	0.000	0.001	0.002	0.003	0.002	0.002	0.002
		1時間値の最高値	ppm	0.025	0.019	0.009	0.020	0.018	0.013	0.026	0.061	0.054	0.041	0.035	0.049
		日平均値の最高値	ppm	0.002	0.003	0.001	0.004	0.003	0.002	0.002	0.011	0.009	0.007	0.005	0.010
八尾市	太子堂	有効測定日数	(日)	30	31	30	31	31	30	31	30	31	31	27	31
		測定時間	(時間)	708	734	709	732	735	709	732	711	729	734	642	723
		月平均値	ppm	0.005	0.004	0.004	0.005	0.005	0.005	0.006	0.009	0.011	0.009	0.008	0.008
		1時間値の最高値	ppm	0.042	0.034	0.032	0.038	0.043	0.037	0.140	0.084	0.108	0.102	0.111	0.094
		日平均値の最高値	ppm	0.011	0.013	0.008	0.013	0.012	0.010	0.018	0.028	0.031	0.027	0.022	0.027
八尾市	久宝寺緑地	有効測定日数	(日)	30	30	30	31	31	30	31	30	31	31	26	31
		測定時間	(時間)	708	726	709	733	735	709	732	711	731	734	621	733
		月平均値	ppm	0.008	0.008	0.007	0.011	0.011	0.008	0.009	0.016	0.019	0.015	0.015	0.013
		1時間値の最高値	ppm	0.089	0.087	0.063	0.074	0.068	0.059	0.060	0.098	0.137	0.137	0.095	0.086
		日平均値の最高値	ppm	0.017	0.029	0.018	0.026	0.023	0.018	0.022	0.041	0.045	0.039	0.029	0.038
寝屋川市	成田	有効測定日数	(日)	30	31	30	31	31	30	31	30	31	31	27	31
		測定時間	(時間)	713	734	712	735	733	710	735	710	736	736	647	735
		月平均値	ppm	0.001	0.001	0.000	0.002	0.002	0.001	0.001	0.002	0.004	0.003	0.002	0.002
		1時間値の最高値	ppm	0.010	0.019	0.005	0.021	0.020	0.009	0.017	0.029	0.074	0.046	0.035	0.050
		日平均値の最高値	ppm	0.003	0.003	0.001	0.006	0.005	0.002	0.002	0.005	0.015	0.012	0.007	0.010
寝屋川市	寝屋川市役所	有効測定日数	(日)	23	30	30	31	31	30	24	30	30	30	28	30
		測定時間	(時間)	545	729	702	734	736	701	568	713	714	724	663	717
		月平均値	ppm	0.001	0.001	0.001	0.002	0.002	0.001	0.001	0.003	0.006	0.004	0.003	0.002
		1時間値の最高値	ppm	0.015	0.021	0.008	0.027	0.021	0.006	0.038	0.053	0.105	0.054	0.070	0.069
		日平均値の最高値	ppm	0.004	0.004	0.002	0.008	0.007	0.002	0.006	0.008	0.027	0.019	0.014	0.011

(2)一酸化窒素の月間測定結果

市（区）町村	測定局名	項目		2021年									2022年		
				04月	05月	06月	07月	08月	09月	10月	11月	12月	01月	02月	03月
茨木市	耳原小学校	有効測定日数	（日）	30	31	30	31	31	30	29	30	31	31	28	30
		測定時間	（時間）	713	734	712	736	734	710	707	712	735	735	665	716
		月平均値	ppm	0.001	0.001	0.001	0.001	0.002	0.001	0.001	0.002	0.004	0.002	0.002	0.002
		1時間値の最高値	ppm	0.055	0.016	0.006	0.024	0.017	0.008	0.030	0.055	0.065	0.040	0.035	0.032
		日平均値の最高値	ppm	0.007	0.002	0.002	0.005	0.006	0.002	0.004	0.011	0.010	0.008	0.005	0.007

(3)窒素酸化物の月間測定結果

（表中NOは一酸化窒素、NO2は二酸化窒素を示す）

市（区）町村	測定局名	項目		2021年									2022年		
				04月	05月	06月	07月	08月	09月	10月	11月	12月	01月	02月	03月
守口市	西部コミュニティセンター	有効測定日数	(日)	30	31	30	31	30	29	31	30	31	31	28	31
		測定時間	(時間)	711	733	711	736	731	698	736	713	734	734	664	735
		月平均値	ppm	0.014	0.014	0.012	0.013	0.012	0.013	0.015	0.023	0.029	0.023	0.021	0.023
		1時間値の最高値	ppm	0.052	0.066	0.044	0.065	0.044	0.069	0.089	0.156	0.179	0.135	0.135	0.108
		日平均値の最高値	ppm	0.032	0.027	0.020	0.028	0.021	0.031	0.034	0.049	0.074	0.053	0.043	0.048
		月平均値　NO2/（NO+NO2）	(%)	88.6	88.8	89.4	82.5	77.8	82.2	81.7	78.9	67.8	78.4	79.2	81.3
大阪市中央区	国設大阪	有効測定日数	(日)	30	31	30	31	31	29	31	29	31	31	24	31
		測定時間	(時間)	711	735	709	733	734	690	735	699	734	735	592	728
		月平均値	ppm	0.015	0.017	0.015	0.018	0.015	0.013	0.013	0.022	0.028	0.022	0.021	0.023
		1時間値の最高値	ppm	0.056	0.062	0.048	0.059	0.044	0.047	0.090	0.079	0.118	0.115	0.110	0.113
		日平均値の最高値	ppm	0.036	0.032	0.028	0.034	0.024	0.023	0.033	0.042	0.061	0.050	0.038	0.052
		月平均値　NO2/（NO+NO2）	(%)	88.4	87.6	88.0	81.3	79.8	88.8	88.4	86.4	76.1	82.1	83.2	84.9
茨木市	茨木市役所	有効測定日数	(日)	30	31	29	31	31	27	31	29	25	31	28	30
		測定時間	(時間)	713	733	692	735	736	648	733	707	597	731	663	718
		月平均値	ppm	0.010	0.012	0.010	0.012	0.010	0.008	0.011	0.018	0.024	0.021	0.019	0.017
		1時間値の最高値	ppm	0.050	0.042	0.035	0.047	0.050	0.039	0.073	0.101	0.139	0.106	0.087	0.096
		日平均値の最高値	ppm	0.028	0.025	0.019	0.030	0.020	0.014	0.022	0.037	0.055	0.044	0.034	0.044
		月平均値　NO2/（NO+NO2）	(%)	90.7	90.8	92.7	82.8	78.4	87.2	87.6	81.4	69.3	75.6	79.5	84.2
高石市	高石中学校	有効測定日数	(日)	30	31	30	31	31	28	31	30	31	31	28	31
		測定時間	(時間)	712	736	713	734	734	695	727	713	733	736	664	736
		月平均値	ppm	0.013	0.011	0.012	0.013	0.010	0.010	0.011	0.013	0.016	0.015	0.014	0.018
		1時間値の最高値	ppm	0.048	0.065	0.042	0.051	0.046	0.037	0.046	0.074	0.078	0.082	0.066	0.076
		日平均値の最高値	ppm	0.021	0.027	0.020	0.022	0.020	0.016	0.020	0.024	0.042	0.031	0.023	0.040
		月平均値　NO2/（NO+NO2）	(%)	90.6	90.9	90.4	81.1	80.2	90.9	88.9	87.7	81.9	85.8	85.7	87.3
池田市	池田市立南畑会館	有効測定日数	(日)	30	31	30	30	31	29	30	30	31	31	26	31
		測定時間	(時間)	713	737	714	731	737	697	712	712	734	736	619	735
		月平均値	ppm	0.006	0.008	0.006	0.007	0.006	0.005	0.005	0.008	0.012	0.010	0.008	0.010
		1時間値の最高値	ppm	0.039	0.041	0.037	0.033	0.028	0.021	0.024	0.063	0.060	0.063	0.046	0.055
		日平均値の最高値	ppm	0.018	0.015	0.013	0.015	0.012	0.010	0.011	0.022	0.031	0.023	0.024	0.031
		月平均値　NO2/（NO+NO2）	(%)	93.4	94.0	94.7	90.0	86.7	93.7	93.8	89.1	84.0	87.9	89.3	91.6
大東市	大東市役所	有効測定日数	(日)	30	31	30	31	31	30	29	30	31	31	28	31
		測定時間	(時間)	712	736	712	735	736	708	695	713	737	736	662	735
		月平均値	ppm	0.008	0.009	0.007	0.010	0.008	0.006	0.008	0.016	0.023	0.020	0.017	0.016
		1時間値の最高値	ppm	0.047	0.032	0.032	0.042	0.041	0.030	0.061	0.116	0.206	0.120	0.130	0.079
		日平均値の最高値	ppm	0.023	0.019	0.015	0.020	0.016	0.013	0.023	0.036	0.057	0.044	0.032	0.042
		月平均値　NO2/（NO+NO2）	(%)	90.5	89.6	90.6	84.1	80.6	89.9	86.4	81.0	69.2	75.6	77.0	80.2

(3)窒素酸化物の月間測定結果

（表中NOは一酸化窒素、NO2は二酸化窒素を示す）

市（区）町村	測定局名	項目		2021年									2022年		
				04月	05月	06月	07月	08月	09月	10月	11月	12月	01月	02月	03月
柏原市	府立修徳学院	有効測定日数	(日)	30	18	30	31	31	29	31	30	31	31	28	31
		測定時間	(時間)	712	446	713	735	736	697	727	708	737	735	665	732
		月平均値	ppm	0.005	0.005	0.005	0.006	0.004	0.004	0.004	0.007	0.009	0.008	0.008	0.008
		1時間値の最高値	ppm	0.029	0.043	0.022	0.025	0.016	0.014	0.016	0.029	0.055	0.075	0.055	0.070
		日平均値の最高値	ppm	0.009	0.011	0.008	0.013	0.007	0.006	0.007	0.013	0.020	0.017	0.012	0.019
		月平均値　NO2/（NO+NO2）	(%)	95.6	89.4	96.2	87.8	89.8	93.7	97.6	93.2	88.3	89.1	90.2	91.5
貝塚市	貝塚市消防署	有効測定日数	(日)	30	31	30	31	31	29	31	30	31	31	28	31
		測定時間	(時間)	713	737	711	735	734	696	734	713	736	736	665	736
		月平均値	ppm	0.009	0.008	0.008	0.008	0.006	0.007	0.007	0.008	0.010	0.009	0.008	0.011
		1時間値の最高値	ppm	0.054	0.070	0.044	0.052	0.028	0.033	0.039	0.043	0.051	0.065	0.050	0.087
		日平均値の最高値	ppm	0.015	0.018	0.014	0.015	0.013	0.011	0.013	0.018	0.027	0.020	0.016	0.039
		月平均値　NO2/（NO+NO2）	(%)	88.4	87.3	89.5	83.4	80.2	92.1	87.7	88.5	85.3	89.6	88.7	88.8
島本町	島本町役場	有効測定日数	(日)	30	31	29	31	31	29	31	30	29	31	28	30
		測定時間	(時間)	712	736	689	734	733	692	737	711	711	736	665	717
		月平均値	ppm	0.011	0.011	0.009	0.011	0.009	0.008	0.011	0.017	0.018	0.017	0.016	0.016
		1時間値の最高値	ppm	0.046	0.049	0.030	0.044	0.031	0.033	0.059	0.075	0.097	0.088	0.087	0.090
		日平均値の最高値	ppm	0.024	0.021	0.016	0.025	0.016	0.012	0.020	0.032	0.040	0.035	0.029	0.037
		月平均値　NO2/（NO+NO2）	(%)	90.9	89.6	91.8	81.1	77.5	91.0	83.9	80.1	72.5	79.3	82.3	85.7
富田林市	富田林市役所	有効測定日数	(日)	30	18	29	30	31	29	31	29	27	31	28	30
		測定時間	(時間)	711	431	707	715	736	695	734	705	650	737	664	711
		月平均値	ppm	0.006	0.004	0.005	0.006	0.004	0.005	0.005	0.007	0.010	0.010	0.009	0.010
		1時間値の最高値	ppm	0.028	0.029	0.020	0.035	0.021	0.020	0.019	0.035	0.045	0.052	0.040	0.066
		日平均値の最高値	ppm	0.011	0.010	0.008	0.011	0.008	0.008	0.008	0.013	0.021	0.020	0.015	0.027
		月平均値　NO2/（NO+NO2）	(%)	94.3	96.4	86.9	84.8	81.2	90.5	91.4	89.7	85.1	87.9	86.9	89.7
阪南市	南海団地	有効測定日数	(日)	30	31	30	31	31	30	30	30	31	31	28	31
		測定時間	(時間)	713	736	712	737	734	712	717	710	736	732	665	737
		月平均値	ppm	0.006	0.006	0.006	0.006	0.004	0.006	0.005	0.005	0.005	0.005	0.005	0.008
		1時間値の最高値	ppm	0.039	0.066	0.028	0.029	0.030	0.026	0.019	0.034	0.051	0.040	0.035	0.100
		日平均値の最高値	ppm	0.012	0.015	0.010	0.010	0.010	0.009	0.008	0.014	0.018	0.012	0.013	0.033
		月平均値　NO2/（NO+NO2）	(%)	90.9	85.2	87.3	86.9	89.3	87.0	93.7	92.5	87.4	91.9	91.1	89.1
泉南市	泉南市役所	有効測定日数	(日)	30	31	30	31	31	30	31	29	30	31	28	31
		測定時間	(時間)	710	735	712	735	736	710	736	704	723	732	664	736
		月平均値	ppm	0.009	0.008	0.008	0.007	0.006	0.008	0.007	0.009	0.009	0.008	0.008	0.011
		1時間値の最高値	ppm	0.039	0.069	0.030	0.035	0.027	0.032	0.024	0.041	0.072	0.053	0.041	0.129
		日平均値の最高値	ppm	0.017	0.016	0.013	0.012	0.010	0.013	0.011	0.018	0.029	0.021	0.018	0.046
		月平均値　NO2/（NO+NO2）	(%)	88.7	86.7	88.1	81.9	80.9	88.6	88.6	86.8	84.0	88.4	87.2	86.0

(3)窒素酸化物の月間測定結果

（表中NOは一酸化窒素、NO2は二酸化窒素を示す）

市（区）町村	測定局名	項目		2021年									2022年		
				04月	05月	06月	07月	08月	09月	10月	11月	12月	01月	02月	03月
和泉市	緑ケ丘小学校	有効測定日数	(日)	29	31	30	31	31	29	31	30	31	31	28	31
		測定時間	(時間)	695	727	713	732	736	696	733	709	737	735	665	737
		月平均値	ppm	0.006	0.005	0.005	0.005	0.004	0.005	0.005	0.006	0.008	0.008	0.008	0.009
		1時間値の最高値	ppm	0.033	0.047	0.027	0.023	0.020	0.026	0.019	0.034	0.041	0.062	0.037	0.044
		日平均値の最高値	ppm	0.010	0.010	0.010	0.010	0.008	0.010	0.008	0.012	0.018	0.018	0.015	0.026
		月平均値　NO2/（NO+NO2）	(%)	94.6	93.7	95.9	88.5	90.3	95.8	98.0	94.8	91.4	92.2	91.8	91.8
河内長野市	三日市公民館	有効測定日数	(日)	30	31	29	30	31	28	30	30	10	31	27	30
		測定時間	(時間)	712	737	687	732	735	684	730	712	250	727	647	712
		月平均値	ppm	0.004	0.003	0.003	0.003	0.002	0.003	0.004	0.005	0.005	0.006	0.005	0.006
		1時間値の最高値	ppm	0.023	0.031	0.016	0.022	0.012	0.014	0.015	0.042	0.019	0.033	0.033	0.037
		日平均値の最高値	ppm	0.008	0.006	0.005	0.007	0.004	0.005	0.005	0.010	0.011	0.011	0.013	0.020
		月平均値　NO2/（NO+NO2）	(%)	93.9	96.0	94.9	86.7	83.4	91.7	92.3	91.5	94.9	96.0	95.8	93.8
藤井寺市	藤井寺市役所	有効測定日数	(日)	29	31	29	29	31	29	31	30	26	31	28	31
		測定時間	(時間)	704	733	699	717	732	690	735	712	639	737	661	736
		月平均値	ppm	0.010	0.009	0.009	0.010	0.007	0.008	0.009	0.013	0.016	0.015	0.014	0.016
		1時間値の最高値	ppm	0.037	0.063	0.027	0.043	0.032	0.028	0.032	0.070	0.083	0.109	0.073	0.097
		日平均値の最高値	ppm	0.015	0.019	0.013	0.020	0.013	0.014	0.014	0.026	0.037	0.027	0.026	0.038
		月平均値　NO2/（NO+NO2）	(%)	94.4	95.1	96.0	88.0	84.2	94.3	92.7	88.8	81.8	86.9	87.4	88.5
岸和田市	岸和田中央公園	有効測定日数	(日)	30	31	30	31	30	30	30	29	31	31	28	31
		測定時間	(時間)	711	735	710	736	729	709	718	705	735	732	664	735
		月平均値	ppm	0.011	0.010	0.010	0.010	0.007	0.009	0.008	0.010	0.013	0.011	0.011	0.015
		1時間値の最高値	ppm	0.065	0.060	0.055	0.053	0.031	0.039	0.051	0.040	0.058	0.071	0.068	0.082
		日平均値の最高値	ppm	0.020	0.023	0.017	0.017	0.015	0.018	0.013	0.019	0.031	0.023	0.019	0.039
		月平均値　NO2/（NO+NO2）	(%)	89.8	88.3	89.2	83.6	83.3	91.0	90.3	89.7	85.4	89.3	88.7	88.5
泉佐野市	佐野中学校	有効測定日数	(日)	30	31	30	31	31	30	30	30	31	31	28	31
		測定時間	(時間)	711	736	711	737	734	711	718	711	735	734	664	736
		月平均値	ppm	0.009	0.009	0.009	0.011	0.008	0.010	0.008	0.009	0.012	0.012	0.014	0.014
		1時間値の最高値	ppm	0.044	0.063	0.039	0.074	0.074	0.057	0.031	0.053	0.072	0.120	0.207	0.130
		日平均値の最高値	ppm	0.018	0.024	0.015	0.021	0.020	0.021	0.012	0.019	0.032	0.025	0.028	0.053
		月平均値　NO2/（NO+NO2）	(%)	90.0	88.0	85.8	73.4	78.2	85.2	88.8	86.1	77.7	75.4	68.8	82.4
泉大津市	泉大津市役所	有効測定日数	(日)	30	31	29	31	31	29	29	30	31	31	28	31
		測定時間	(時間)	711	735	702	734	737	696	703	697	733	736	665	734
		月平均値	ppm	0.014	0.012	0.013	0.012	0.009	0.010	0.010	0.013	0.016	0.014	0.013	0.019
		1時間値の最高値	ppm	0.075	0.102	0.059	0.059	0.040	0.047	0.040	0.060	0.093	0.096	0.083	0.092
		日平均値の最高値	ppm	0.023	0.037	0.021	0.024	0.017	0.017	0.015	0.027	0.042	0.030	0.025	0.046
		月平均値　NO2/（NO+NO2）	(%)	90.7	89.2	88.7	82.5	81.5	91.9	91.3	89.1	84.4	89.0	88.5	87.5

(3)窒素酸化物の月間測定結果

（表中NOは一酸化窒素、NO2は二酸化窒素を示す）

市（区）町村	測定局名	項目		2021年									2022年		
				04月	05月	06月	07月	08月	09月	10月	11月	12月	01月	02月	03月
豊能町	豊能町役場	有効測定日数	(日)	30	30	30	30	31	28	31	30	25	13	27	31
		測定時間	(時間)	713	727	712	731	735	666	736	712	621	316	651	736
		月平均値	ppm	0.004	0.004	0.004	0.004	0.004	0.003	0.003	0.005	0.007	0.005	0.005	0.006
		1時間値の最高値	ppm	0.027	0.018	0.015	0.023	0.014	0.017	0.038	0.031	0.039	0.032	0.034	0.030
		日平均値の最高値	ppm	0.010	0.008	0.006	0.008	0.007	0.006	0.008	0.009	0.015	0.009	0.012	0.013
		月平均値　NO2/（NO+NO2）	(%)	91.6	91.5	92.1	83.3	81.5	89.2	82.0	79.7	75.9	76.3	82.5	86.9
守口市	淀川工科高校	有効測定日数	(日)	30	31	29	31	31	29	31	30	25	31	28	29
		測定時間	(時間)	712	731	692	734	736	692	736	711	606	734	664	714
		月平均値	ppm	0.021	0.024	0.019	0.024	0.020	0.015	0.020	0.032	0.039	0.032	0.034	0.031
		1時間値の最高値	ppm	0.091	0.090	0.074	0.099	0.075	0.070	0.113	0.103	0.209	0.142	0.140	0.132
		日平均値の最高値	ppm	0.047	0.047	0.037	0.054	0.041	0.035	0.039	0.052	0.076	0.063	0.061	0.059
		月平均値　NO2/（NO+NO2）	(%)	72.0	71.8	74.1	62.4	60.3	75.2	70.1	67.0	57.3	63.7	62.1	68.9
松原市	松原北小学校	有効測定日数	(日)	30	31	30	31	31	30	30	30	31	31	28	31
		測定時間	(時間)	711	736	712	733	733	712	712	712	737	735	665	736
		月平均値	ppm	0.015	0.015	0.014	0.016	0.013	0.012	0.015	0.020	0.024	0.022	0.023	0.021
		1時間値の最高値	ppm	0.066	0.079	0.040	0.073	0.069	0.045	0.084	0.105	0.221	0.101	0.172	0.100
		日平均値の最高値	ppm	0.026	0.034	0.022	0.029	0.022	0.021	0.027	0.040	0.050	0.040	0.041	0.041
		月平均値　NO2/（NO+NO2）	(%)	80.2	79.2	81.8	71.0	68.8	79.5	75.2	73.3	66.5	70.4	68.1	76.5
摂津市	摂津市役所	有効測定日数	(日)	30	31	30	31	30	30	31	29	31	31	28	31
		測定時間	(時間)	712	735	711	736	732	711	734	692	731	733	664	734
		月平均値	ppm	0.020	0.022	0.017	0.020	0.018	0.015	0.021	0.033	0.041	0.037	0.035	0.029
		1時間値の最高値	ppm	0.080	0.112	0.078	0.114	0.074	0.061	0.117	0.131	0.182	0.133	0.289	0.171
		日平均値の最高値	ppm	0.043	0.046	0.032	0.048	0.036	0.032	0.041	0.062	0.079	0.071	0.074	0.066
		月平均値　NO2/（NO+NO2）	(%)	79.1	77.6	82.9	69.3	66.0	79.5	73.3	67.8	54.9	60.6	62.5	71.5
泉佐野市	末広公園	有効測定日数	(日)	30	31	29	31	31	29	30	30	30	30	28	30
		測定時間	(時間)	712	737	691	734	736	687	715	710	720	733	664	719
		月平均値	ppm	0.015	0.012	0.013	0.013	0.010	0.014	0.014	0.017	0.017	0.015	0.015	0.018
		1時間値の最高値	ppm	0.052	0.077	0.041	0.052	0.036	0.054	0.060	0.081	0.085	0.077	0.081	0.121
		日平均値の最高値	ppm	0.024	0.029	0.018	0.021	0.016	0.024	0.022	0.032	0.043	0.034	0.028	0.060
		月平均値　NO2/（NO+NO2）	(%)	73.5	74.3	72.5	64.7	63.1	68.5	66.4	65.7	63.2	67.7	67.3	72.0
岸和田市	天の川下水ポンプ場	有効測定日数	(日)	30	31	30	31	30	0	31	30	31	31	28	31
		測定時間	(時間)	713	736	712	736	730	16	730	704	734	727	665	734
		月平均値	ppm	0.020	0.020	0.019	0.020	0.014	0.011	0.014	0.020	0.023	0.021	0.021	0.027
		1時間値の最高値	ppm	0.170	0.137	0.082	0.166	0.074	0.046	0.077	0.109	0.100	0.121	0.104	0.127
		日平均値の最高値	ppm	0.033	0.050	0.031	0.040	0.024		0.025	0.039	0.046	0.044	0.035	0.050
		月平均値　NO2/（NO+NO2）	(%)	75.0	73.2	75.3	63.7	65.0	80.9	79.7	73.4	68.8	71.0	69.3	73.1

(3)窒素酸化物の月間測定結果

（表中NOは一酸化窒素、NO2は二酸化窒素を示す）

市（区）町村	測定局名	項目		2021年									2022年		
				04月	05月	06月	07月	08月	09月	10月	11月	12月	01月	02月	03月
河内長野市	外環河内長野	有効測定日数	(日)	30	31	29	31	31	30	30	29	27	31	28	30
		測定時間	(時間)	712	737	690	734	736	710	720	710	653	735	664	716
		月平均値	ppm	0.017	0.015	0.015	0.014	0.012	0.014	0.016	0.020	0.020	0.021	0.020	0.020
		1時間値の最高値	ppm	0.060	0.066	0.043	0.049	0.041	0.052	0.053	0.088	0.087	0.113	0.084	0.086
		日平均値の最高値	ppm	0.026	0.026	0.021	0.022	0.020	0.020	0.025	0.031	0.039	0.036	0.037	0.047
		月平均値　NO2/（NO+NO2）	(%)	69.5	69.1	70.0	60.9	54.5	64.9	66.5	64.4	61.7	64.6	65.6	69.9
高石市	カモドールＭＢＳ	有効測定日数	(日)	30	31	29	31	31	25	31	29	27	31	27	30
		測定時間	(時間)	711	731	695	734	737	642	729	709	649	734	654	712
		月平均値	ppm	0.015	0.012	0.014	0.013	0.012	0.014	0.016	0.021	0.022	0.021	0.020	0.024
		1時間値の最高値	ppm	0.082	0.072	0.054	0.055	0.054	0.062	0.090	0.100	0.153	0.110	0.112	0.107
		日平均値の最高値	ppm	0.024	0.030	0.020	0.022	0.020	0.021	0.028	0.038	0.064	0.049	0.038	0.056
		月平均値　NO2/（NO+NO2）	(%)	69.5	73.5	72.0	65.2	58.8	68.8	67.0	66.2	63.6	68.5	68.8	72.2
四條畷市	国設四條畷	有効測定日数	(日)	30	31	30	30	31	30	30	30	31	31	28	31
		測定時間	(時間)	711	733	708	724	734	709	714	710	731	734	662	734
		月平均値	ppm	0.017	0.018	0.013	0.016	0.013	0.012	0.017	0.026	0.034	0.031	0.028	0.026
		1時間値の最高値	ppm	0.097	0.080	0.059	0.073	0.062	0.048	0.122	0.106	0.227	0.143	0.155	0.136
		日平均値の最高値	ppm	0.035	0.036	0.024	0.032	0.026	0.022	0.036	0.047	0.080	0.059	0.059	0.051
		月平均値　NO2/（NO+NO2）	(%)	77.4	76.1	80.7	71.3	67.9	79.0	73.1	70.3	59.3	65.3	64.3	71.9
大阪市北区	菅北小学校	有効測定日数	(日)	30	31	30	31	31	30	31	30	31	31	28	31
		測定時間	(時間)	716	741	717	740	736	715	741	717	738	741	667	740
		月平均値	ppm	0.014	0.017	0.020	0.024	0.021	0.015	0.017	0.022	0.028	0.021	0.020	0.021
		1時間値の最高値	ppm	0.055	0.124	0.113	0.150	0.144	0.077	0.135	0.083	0.150	0.101	0.134	0.104
		日平均値の最高値	ppm	0.033	0.029	0.035	0.043	0.054	0.030	0.042	0.041	0.064	0.047	0.039	0.044
		月平均値　NO2/（NO+NO2）	(%)	82.5	81.6	77.8	66.5	63.2	81.5	74.9	82.1	73.5	81.6	83.0	83.9
大阪市此花区	此花区役所	有効測定日数	(日)	30	31	30	31	31	30	31	30	30	31	28	31
		測定時間	(時間)	716	741	716	740	740	716	740	717	733	740	669	739
		月平均値	ppm	0.020	0.020	0.020	0.020	0.018	0.020	0.021	0.029	0.035	0.028	0.026	0.031
		1時間値の最高値	ppm	0.081	0.082	0.076	0.079	0.072	0.061	0.141	0.107	0.179	0.134	0.155	0.131
		日平均値の最高値	ppm	0.040	0.051	0.028	0.035	0.035	0.034	0.043	0.050	0.080	0.060	0.052	0.063
		月平均値　NO2/（NO+NO2）	(%)	89.4	82.9	81.0	73.5	67.9	77.9	73.2	72.2	61.1	69.6	70.8	73.9
大阪市大正区	平尾小学校	有効測定日数	(日)	30	31	30	31	31	30	31	30	31	31	28	31
		測定時間	(時間)	716	742	716	740	738	717	739	718	738	740	669	739
		月平均値	ppm	0.016	0.018	0.018	0.019	0.015	0.014	0.016	0.024	0.029	0.024	0.023	0.027
		1時間値の最高値	ppm	0.088	0.094	0.083	0.069	0.065	0.055	0.070	0.081	0.164	0.102	0.112	0.138
		日平均値の最高値	ppm	0.037	0.045	0.033	0.036	0.029	0.022	0.037	0.048	0.063	0.049	0.045	0.061
		月平均値　NO2/（NO+NO2）	(%)	82.4	82.1	83.9	75.7	71.4	81.4	80.2	79.2	69.1	74.8	76.0	77.5

(3)窒素酸化物の月間測定結果

（表中NOは一酸化窒素、NO2は二酸化窒素を示す）

市（区）町村	測定局名	項目		2021年									2022年		
				04月	05月	06月	07月	08月	09月	10月	11月	12月	01月	02月	03月
大阪市淀川区	野中小学校	有効測定日数	（日）	30	31	30	20	25	23	31	30	31	31	28	31
		測定時間	（時間）	716	743	714	487	607	600	737	714	740	736	669	739
		月平均値	ppm	0.013	0.016	0.015	0.024	0.015	0.016	0.011	0.020	0.025	0.020	0.018	0.019
		1時間値の最高値	ppm	0.072	0.072	0.046	0.052	0.044	0.045	0.055	0.112	0.115	0.098	0.115	0.098
		日平均値の最高値	ppm	0.034	0.033	0.023	0.033	0.027	0.027	0.029	0.038	0.056	0.045	0.036	0.039
		月平均値　NO2/（NO+NO2）	（%）	84.8	74.1	69.2	57.6	67.1	60.4	93.8	83.1	76.3	85.1	88.5	91.3
大阪市生野区	桃谷中学校	有効測定日数	（日）	30	31	30	31	31	21	31	30	31	31	28	31
		測定時間	（時間）	716	740	716	740	741	517	740	711	740	741	669	739
		月平均値	ppm	0.014	0.015	0.016	0.016	0.013	0.013	0.014	0.020	0.026	0.022	0.020	0.022
		1時間値の最高値	ppm	0.052	0.047	0.061	0.057	0.042	0.046	0.058	0.074	0.144	0.106	0.096	0.114
		日平均値の最高値	ppm	0.029	0.026	0.029	0.031	0.019	0.019	0.030	0.040	0.056	0.047	0.035	0.050
		月平均値　NO2/（NO+NO2）	（%）	76.9	77.0	77.5	72.2	66.6	72.4	70.6	78.5	71.3	77.5	78.3	80.1
大阪市旭区	大宮中学校	有効測定日数	（日）	30	19	9	31	31	30	31	30	31	31	28	31
		測定時間	（時間）	717	454	223	741	741	715	740	718	740	740	670	739
		月平均値	ppm	0.016	0.016	0.011	0.015	0.014	0.015	0.016	0.024	0.030	0.024	0.022	0.024
		1時間値の最高値	ppm	0.048	0.044	0.027	0.050	0.043	0.043	0.086	0.086	0.165	0.106	0.143	0.113
		日平均値の最高値	ppm	0.033	0.027	0.013	0.027	0.025	0.026	0.034	0.043	0.064	0.050	0.047	0.048
		月平均値　NO2/（NO+NO2）	（%）	71.7	77.1	83.6	75.8	66.4	70.0	67.3	71.2	62.5	70.1	69.6	76.0
大阪市城東区	聖賢小学校	有効測定日数	（日）	30	31	30	31	31	30	30	28	31	31	28	31
		測定時間	（時間）	716	740	715	741	741	715	733	684	741	741	668	739
		月平均値	ppm	0.012	0.013	0.012	0.014	0.012	0.011	0.012	0.020	0.026	0.020	0.019	0.021
		1時間値の最高値	ppm	0.053	0.046	0.035	0.047	0.036	0.049	0.072	0.083	0.146	0.094	0.086	0.107
		日平均値の最高値	ppm	0.030	0.024	0.020	0.026	0.019	0.020	0.031	0.041	0.058	0.044	0.035	0.047
		月平均値　NO2/（NO+NO2）	（%）	89.0	90.9	89.2	80.0	75.7	81.6	83.2	85.6	73.5	81.4	82.1	84.6
大阪市住之江区	清江小学校	有効測定日数	（日）	30	31	30	31	31	30	31	30	31	31	28	31
		測定時間	（時間）	716	741	718	740	740	716	740	717	740	740	668	735
		月平均値	ppm	0.016	0.016	0.019	0.022	0.016	0.015	0.016	0.021	0.025	0.025	0.023	0.024
		1時間値の最高値	ppm	0.093	0.098	0.083	0.109	0.078	0.088	0.099	0.069	0.108	0.102	0.108	0.098
		日平均値の最高値	ppm	0.035	0.040	0.030	0.044	0.032	0.028	0.030	0.044	0.054	0.049	0.042	0.050
		月平均値　NO2/（NO+NO2）	（%）	88.3	86.7	81.2	69.9	72.1	80.0	81.6	83.6	75.6	73.8	73.7	82.7
大阪市平野区	摂陽中学校	有効測定日数	（日）	30	31	30	31	31	30	31	30	31	31	28	31
		測定時間	（時間）	716	740	718	737	740	716	739	715	741	738	668	736
		月平均値	ppm	0.014	0.014	0.016	0.018	0.013	0.014	0.016	0.022	0.030	0.028	0.028	0.024
		1時間値の最高値	ppm	0.064	0.050	0.063	0.079	0.053	0.053	0.068	0.100	0.158	0.170	0.145	0.113
		日平均値の最高値	ppm	0.028	0.029	0.025	0.032	0.023	0.024	0.028	0.044	0.059	0.055	0.053	0.056
		月平均値　NO2/（NO+NO2）	（%）	89.6	89.5	84.3	75.9	76.1	82.3	81.8	79.0	63.5	65.2	61.6	77.3

(3)窒素酸化物の月間測定結果

（表中NOは一酸化窒素、NO2は二酸化窒素を示す）

市（区）町村	測定局名	項目		2021年									2022年		
				04月	05月	06月	07月	08月	09月	10月	11月	12月	01月	02月	03月
大阪市西成区	今宮中学校	有効測定日数	(日)	30	31	30	30	31	30	31	30	31	31	28	31
		測定時間	(時間)	717	742	717	736	738	715	740	716	741	740	670	737
		月平均値	ppm	0.014	0.016	0.015	0.017	0.014	0.012	0.014	0.021	0.025	0.021	0.019	0.023
		1時間値の最高値	ppm	0.077	0.071	0.074	0.065	0.049	0.046	0.054	0.080	0.108	0.103	0.089	0.109
		日平均値の最高値	ppm	0.034	0.037	0.028	0.033	0.022	0.019	0.034	0.046	0.054	0.045	0.036	0.050
		月平均値　NO2/（NO+NO2）	(%)	90.4	88.8	90.2	80.7	79.6	90.1	88.4	85.7	76.2	82.6	84.2	83.3
大阪市西区	九条南小学校	有効測定日数	(日)	30	31	30	31	31	30	31	30	25	31	28	31
		測定時間	(時間)	713	741	716	740	739	717	740	717	622	740	669	739
		月平均値	ppm	0.016	0.018	0.017	0.018	0.016	0.015	0.016	0.025	0.031	0.025	0.023	0.027
		1時間値の最高値	ppm	0.074	0.062	0.062	0.056	0.069	0.051	0.071	0.097	0.133	0.135	0.128	0.121
		日平均値の最高値	ppm	0.039	0.041	0.028	0.034	0.026	0.026	0.040	0.047	0.072	0.056	0.050	0.057
		月平均値　NO2/（NO+NO2）	(%)	87.0	86.1	87.1	79.3	76.4	85.6	84.4	81.3	68.1	77.5	78.0	79.3
大阪市住之江区	南港中央公園	有効測定日数	(日)	30	31	30	31	31	30	31	30	31	31	28	31
		測定時間	(時間)	716	740	716	740	739	718	739	717	740	740	670	739
		月平均値	ppm	0.026	0.022	0.025	0.024	0.018	0.022	0.024	0.032	0.038	0.030	0.029	0.036
		1時間値の最高値	ppm	0.119	0.090	0.105	0.085	0.115	0.083	0.158	0.174	0.208	0.211	0.245	0.263
		日平均値の最高値	ppm	0.057	0.052	0.037	0.039	0.040	0.042	0.049	0.061	0.112	0.071	0.057	0.089
		月平均値　NO2/（NO+NO2）	(%)	80.4	77.4	79.2	66.9	63.9	75.1	77.6	70.6	59.2	68.4	70.2	72.3
大阪市北区	梅田新道	有効測定日数	(日)	30	31	30	31	31	30	31	30	31	31	28	31
		測定時間	(時間)	716	740	716	742	740	716	741	718	740	740	668	741
		月平均値	ppm	0.021	0.022	0.021	0.022	0.022	0.019	0.022	0.029	0.035	0.028	0.027	0.030
		1時間値の最高値	ppm	0.074	0.064	0.072	0.063	0.063	0.052	0.074	0.089	0.147	0.143	0.148	0.117
		日平均値の最高値	ppm	0.043	0.039	0.037	0.039	0.033	0.028	0.038	0.048	0.068	0.060	0.047	0.055
		月平均値　NO2/（NO+NO2）	(%)	82.9	84.0	86.0	72.1	55.7	79.7	68.6	75.6	68.1	79.6	82.7	79.9
大阪市西淀川区	出来島小学校	有効測定日数	(日)	30	31	30	31	31	30	31	30	31	31	28	31
		測定時間	(時間)	715	741	715	739	740	716	740	712	742	739	669	739
		月平均値	ppm	0.029	0.035	0.029	0.034	0.030	0.024	0.024	0.039	0.043	0.036	0.037	0.039
		1時間値の最高値	ppm	0.109	0.144	0.100	0.136	0.114	0.092	0.114	0.137	0.178	0.169	0.181	0.199
		日平均値の最高値	ppm	0.065	0.066	0.051	0.064	0.055	0.039	0.050	0.064	0.082	0.069	0.071	0.071
		月平均値　NO2/（NO+NO2）	(%)	77.1	72.2	77.8	58.7	53.7	70.5	69.4	65.5	59.3	66.2	67.8	70.0
大阪市住之江区	北粉浜小学校	有効測定日数	(日)	30	31	30	31	31	30	31	30	31	31	28	31
		測定時間	(時間)	715	740	715	739	738	716	740	716	740	738	668	737
		月平均値	ppm	0.021	0.021	0.020	0.022	0.018	0.017	0.020	0.027	0.032	0.029	0.026	0.030
		1時間値の最高値	ppm	0.100	0.103	0.083	0.087	0.077	0.054	0.065	0.101	0.125	0.098	0.088	0.101
		日平均値の最高値	ppm	0.040	0.049	0.033	0.039	0.028	0.025	0.036	0.052	0.057	0.055	0.041	0.056
		月平均値　NO2/（NO+NO2）	(%)	80.0	80.8	81.8	71.9	70.5	80.1	77.6	77.2	68.9	71.7	74.6	76.0

(3)窒素酸化物の月間測定結果

（表中NOは一酸化窒素、NO2は二酸化窒素を示す）

市（区）町村	測定局名	項目		2021年									2022年		
				04月	05月	06月	07月	08月	09月	10月	11月	12月	01月	02月	03月
大阪市東住吉区	杭全町交差点	有効測定日数	(日)	30	31	30	31	31	30	31	30	31	31	28	31
		測定時間	(時間)	717	742	716	740	741	717	738	717	740	741	667	738
		月平均値	ppm	0.029	0.024	0.027	0.023	0.021	0.026	0.030	0.039	0.042	0.037	0.033	0.037
		1時間値の最高値	ppm	0.130	0.102	0.088	0.078	0.099	0.082	0.115	0.177	0.258	0.198	0.176	0.171
		日平均値の最高値	ppm	0.050	0.044	0.039	0.037	0.042	0.044	0.054	0.072	0.090	0.078	0.058	0.082
		月平均値　NO2/（NO+NO2）	(%)	74.1	76.1	74.2	66.4	59.2	69.4	68.4	63.3	57.4	64.3	66.0	69.6
大阪市旭区	新森小路小学校	有効測定日数	(日)	30	31	30	31	31	30	31	30	31	31	28	31
		測定時間	(時間)	718	741	716	739	741	715	742	717	740	739	668	740
		月平均値	ppm	0.026	0.025	0.023	0.024	0.022	0.023	0.029	0.039	0.046	0.040	0.038	0.037
		1時間値の最高値	ppm	0.110	0.097	0.069	0.104	0.072	0.073	0.138	0.161	0.225	0.197	0.208	0.170
		日平均値の最高値	ppm	0.051	0.044	0.036	0.041	0.037	0.039	0.054	0.070	0.100	0.084	0.064	0.067
		月平均値　NO2/（NO+NO2）	(%)	67.6	71.2	70.7	64.4	60.4	65.8	59.0	58.0	48.9	54.5	56.8	61.8
大阪市福島区	海老江西小学校	有効測定日数	(日)	30	31	30	31	31	30	31	30	31	31	28	31
		測定時間	(時間)	715	740	715	740	742	715	739	717	740	740	669	738
		月平均値	ppm	0.022	0.024	0.021	0.023	0.021	0.018	0.021	0.033	0.040	0.033	0.032	0.034
		1時間値の最高値	ppm	0.076	0.114	0.074	0.101	0.075	0.064	0.109	0.116	0.158	0.146	0.174	0.116
		日平均値の最高値	ppm	0.044	0.052	0.032	0.043	0.036	0.029	0.043	0.054	0.078	0.064	0.058	0.057
		月平均値　NO2/（NO+NO2）	(%)	76.8	75.3	79.1	67.9	61.2	74.2	70.9	68.2	58.1	63.2	64.8	69.8
大阪市東成区	今里交差点	有効測定日数	(日)	30	31	30	31	31	30	31	28	31	31	28	31
		測定時間	(時間)	718	741	716	741	741	714	740	684	740	741	668	739
		月平均値	ppm	0.028	0.031	0.030	0.034	0.030	0.027	0.031	0.041	0.046	0.041	0.040	0.042
		1時間値の最高値	ppm	0.108	0.120	0.106	0.120	0.122	0.091	0.111	0.120	0.181	0.193	0.151	0.145
		日平均値の最高値	ppm	0.051	0.053	0.048	0.058	0.049	0.041	0.056	0.065	0.081	0.078	0.064	0.076
		月平均値　NO2/（NO+NO2）	(%)	79.4	77.7	76.9	63.8	60.4	71.6	69.8	65.4	57.2	62.4	64.2	67.9
大阪市鶴見区	茨田中学校	有効測定日数	(日)	30	31	30	31	31	30	31	30	31	31	28	31
		測定時間	(時間)	716	741	717	742	741	716	738	715	740	739	670	738
		月平均値	ppm	0.024	0.026	0.023	0.026	0.024	0.021	0.026	0.038	0.045	0.039	0.038	0.036
		1時間値の最高値	ppm	0.152	0.106	0.080	0.132	0.086	0.082	0.188	0.209	0.281	0.216	0.282	0.205
		日平均値の最高値	ppm	0.054	0.046	0.034	0.050	0.042	0.033	0.058	0.073	0.094	0.083	0.068	0.073
		月平均値　NO2/（NO+NO2）	(%)	69.1	70.4	71.9	62.2	57.8	69.8	63.2	60.4	51.8	57.5	57.4	63.7
大阪市住之江区	住之江交差点	有効測定日数	(日)	30	31	30	31	31	30	31	30	31	31	28	31
		測定時間	(時間)	718	741	716	740	738	717	740	717	741	741	669	741
		月平均値	ppm	0.031	0.029	0.027	0.029	0.026	0.023	0.026	0.037	0.040	0.037	0.037	0.040
		1時間値の最高値	ppm	0.117	0.137	0.098	0.106	0.096	0.073	0.095	0.123	0.136	0.165	0.140	0.126
		日平均値の最高値	ppm	0.049	0.054	0.042	0.048	0.040	0.033	0.044	0.064	0.072	0.063	0.062	0.065
		月平均値　NO2/（NO+NO2）	(%)	70.3	71.1	74.8	61.9	56.3	68.9	66.9	64.0	59.1	62.5	62.3	66.8

(3)窒素酸化物の月間測定結果

（表中NOは一酸化窒素、NO2は二酸化窒素を示す）

市（区）町村	測定局名	項目		2021年									2022年		
				04月	05月	06月	07月	08月	09月	10月	11月	12月	01月	02月	03月
大阪市東淀川区	上新庄交差点	有効測定日数	(日)	30	31	30	31	31	30	31	30	31	31	28	31
		測定時間	(時間)	719	741	716	741	739	716	741	717	740	739	668	740
		月平均値	ppm	0.021	0.021	0.020	0.021	0.020	0.019	0.021	0.032	0.038	0.032	0.029	0.030
		1時間値の最高値	ppm	0.082	0.077	0.075	0.101	0.080	0.080	0.122	0.135	0.202	0.161	0.176	0.129
		日平均値の最高値	ppm	0.043	0.041	0.031	0.040	0.036	0.038	0.044	0.057	0.075	0.063	0.054	0.055
		月平均値　NO2/（NO+NO2）	(%)	74.7	76.8	75.9	69.9	64.5	72.4	68.6	66.5	56.2	63.1	65.1	69.5
大阪市住吉区	我孫子中学校	有効測定日数	(日)	30	31	30	31	31	30	31	30	31	31	28	31
		測定時間	(時間)	717	740	717	741	739	718	739	717	740	740	669	739
		月平均値	ppm	0.019	0.018	0.019	0.019	0.015	0.016	0.017	0.023	0.027	0.024	0.023	0.025
		1時間値の最高値	ppm	0.086	0.068	0.089	0.060	0.047	0.047	0.063	0.092	0.135	0.094	0.119	0.091
		日平均値の最高値	ppm	0.035	0.035	0.025	0.032	0.022	0.023	0.027	0.043	0.062	0.051	0.041	0.053
		月平均値　NO2/（NO+NO2）	(%)	79.9	82.3	79.6	74.9	71.6	78.5	76.6	74.6	68.4	72.9	72.6	77.4
堺市堺区	少林寺	有効測定日数	(日)	30	25	30	31	31	30	31	30	31	31	28	31
		測定時間	(時間)	713	608	712	737	736	711	730	711	736	737	657	736
		月平均値	ppm	0.014	0.015	0.014	0.016	0.012	0.012	0.013	0.014	0.022	0.020	0.018	0.022
		1時間値の最高値	ppm	0.067	0.071	0.046	0.073	0.051	0.043	0.048	0.080	0.159	0.116	0.105	0.088
		日平均値の最高値	ppm	0.027	0.034	0.022	0.032	0.018	0.018	0.023	0.029	0.051	0.046	0.031	0.047
		月平均値　NO2/（NO+NO2）	(%)	91.6	90.7	92.0	79.8	79.8	90.3	89.8	81.4	77.7	81.2	83.5	85.8
堺市西区	浜寺	有効測定日数	(日)	30	31	30	31	31	30	31	30	31	31	28	31
		測定時間	(時間)	713	735	711	737	737	713	732	710	737	737	655	735
		月平均値	ppm	0.014	0.013	0.014	0.014	0.010	0.011	0.012	0.015	0.020	0.018	0.017	0.021
		1時間値の最高値	ppm	0.065	0.073	0.043	0.055	0.036	0.040	0.058	0.071	0.133	0.119	0.090	0.085
		日平均値の最高値	ppm	0.027	0.031	0.023	0.023	0.020	0.017	0.019	0.025	0.044	0.045	0.030	0.047
		月平均値　NO2/（NO+NO2）	(%)	90.4	90.2	91.3	83.4	81.6	91.4	89.1	86.6	80.7	83.8	85.3	86.5
堺市堺区	三宝	有効測定日数	(日)	30	31	30	31	31	30	31	30	31	31	28	31
		測定時間	(時間)	713	737	712	738	735	708	736	710	736	737	654	737
		月平均値	ppm	0.017	0.019	0.018	0.021	0.016	0.014	0.015	0.022	0.026	0.023	0.023	0.025
		1時間値の最高値	ppm	0.083	0.091	0.068	0.085	0.057	0.069	0.049	0.088	0.111	0.106	0.078	0.097
		日平均値の最高値	ppm	0.036	0.040	0.030	0.041	0.027	0.021	0.024	0.040	0.053	0.048	0.040	0.047
		月平均値　NO2/（NO+NO2）	(%)	88.7	86.4	87.9	75.1	75.5	89.1	88.4	83.3	76.9	79.9	80.6	83.6
堺市南区	若松台	有効測定日数	(日)	30	31	30	31	31	28	31	29	31	31	28	31
		測定時間	(時間)	712	736	712	734	738	662	736	709	736	737	666	728
		月平均値	ppm	0.007	0.006	0.006	0.006	0.004	0.005	0.006	0.006	0.009	0.008	0.008	0.010
		1時間値の最高値	ppm	0.029	0.046	0.026	0.028	0.024	0.021	0.020	0.039	0.048	0.046	0.040	0.048
		日平均値の最高値	ppm	0.011	0.012	0.012	0.011	0.008	0.009	0.009	0.013	0.019	0.015	0.017	0.026
		月平均値　NO2/（NO+NO2）	(%)	95.2	95.0	95.8	89.3	88.7	94.8	94.9	93.2	90.8	92.8	92.6	93.6

(3)窒素酸化物の月間測定結果

（表中NOは一酸化窒素、NO2は二酸化窒素を示す）

市（区）町村	測定局名	項目		2021年									2022年		
				04月	05月	06月	07月	08月	09月	10月	11月	12月	01月	02月	03月
堺市西区	石津	有効測定日数	(日)	30	31	30	31	31	30	31	29	31	31	28	31
		測定時間	(時間)	707	737	712	738	734	713	736	708	736	737	666	729
		月平均値	ppm	0.015	0.015	0.016	0.016	0.012	0.013	0.014	0.018	0.024	0.022	0.020	0.024
		1時間値の最高値	ppm	0.069	0.086	0.068	0.078	0.054	0.052	0.055	0.097	0.099	0.117	0.076	0.092
		日平均値の最高値	ppm	0.034	0.037	0.026	0.031	0.021	0.019	0.023	0.033	0.047	0.047	0.031	0.048
		月平均値　NO2/（NO+NO2）	(%)	89.1	87.6	88.9	78.6	79.3	91.7	88.0	84.2	77.7	80.4	83.4	84.2
堺市東区	登美丘	有効測定日数	(日)	30	31	30	31	31	30	31	30	31	31	28	29
		測定時間	(時間)	713	729	710	734	736	713	736	711	736	735	666	720
		月平均値	ppm	0.009	0.008	0.009	0.010	0.007	0.008	0.008	0.010	0.014	0.014	0.012	0.014
		1時間値の最高値	ppm	0.032	0.055	0.032	0.043	0.044	0.033	0.026	0.056	0.074	0.103	0.060	0.079
		日平均値の最高値	ppm	0.014	0.018	0.014	0.018	0.016	0.012	0.012	0.021	0.030	0.027	0.023	0.037
		月平均値　NO2/（NO+NO2）	(%)	94.2	94.1	93.9	86.3	83.6	91.6	93.4	90.6	86.6	90.5	88.8	90.7
堺市中区	深井	有効測定日数	(日)	30	31	30	31	31	30	31	30	30	31	28	31
		測定時間	(時間)	713	734	709	736	734	713	736	713	733	737	656	727
		月平均値	ppm	0.011	0.010	0.010	0.011	0.008	0.008	0.010	0.013	0.017	0.016	0.015	0.017
		1時間値の最高値	ppm	0.077	0.065	0.035	0.053	0.029	0.023	0.051	0.070	0.081	0.112	0.072	0.102
		日平均値の最高値	ppm	0.022	0.022	0.016	0.020	0.015	0.013	0.018	0.026	0.039	0.039	0.025	0.040
		月平均値　NO2/（NO+NO2）	(%)	94.7	95.1	95.5	88.4	86.4	95.0	92.9	89.9	84.4	87.7	88.7	90.3
堺市美原区	美原	有効測定日数	(日)	30	31	30	31	31	30	31	30	31	31	28	31
		測定時間	(時間)	713	737	711	736	737	714	736	713	733	737	660	734
		月平均値	ppm	0.011	0.010	0.010	0.010	0.009	0.009	0.011	0.015	0.018	0.017	0.015	0.017
		1時間値の最高値	ppm	0.043	0.056	0.029	0.041	0.029	0.031	0.060	0.074	0.095	0.100	0.098	0.092
		日平均値の最高値	ppm	0.018	0.020	0.014	0.019	0.014	0.014	0.016	0.027	0.033	0.031	0.024	0.036
		月平均値　NO2/（NO+NO2）	(%)	92.6	91.1	93.3	85.4	80.0	89.9	88.4	85.3	80.0	83.3	84.0	86.9
堺市北区	金岡南	有効測定日数	(日)	30	31	30	31	27	30	31	29	31	31	28	31
		測定時間	(時間)	713	737	713	738	653	712	736	709	736	737	659	735
		月平均値	ppm	0.011	0.011	0.011	0.012	0.009	0.009	0.010	0.013	0.018	0.016	0.015	0.017
		1時間値の最高値	ppm	0.050	0.072	0.034	0.043	0.031	0.027	0.039	0.065	0.090	0.097	0.062	0.077
		日平均値の最高値	ppm	0.024	0.027	0.018	0.021	0.017	0.016	0.016	0.028	0.043	0.035	0.024	0.039
		月平均値　NO2/（NO+NO2）	(%)	92.9	92.2	93.0	85.7	83.3	92.1	91.4	88.3	82.1	86.1	87.5	89.0
堺市堺区	堺市役所	有効測定日数	(日)	30	31	30	31	31	30	31	30	31	30	28	30
		測定時間	(時間)	713	736	709	738	737	711	732	713	737	724	666	729
		月平均値	ppm	0.019	0.018	0.020	0.022	0.018	0.018	0.018	0.022	0.026	0.023	0.022	0.026
		1時間値の最高値	ppm	0.084	0.087	0.060	0.071	0.070	0.047	0.091	0.080	0.143	0.108	0.104	0.105
		日平均値の最高値	ppm	0.036	0.039	0.031	0.040	0.028	0.024	0.030	0.041	0.052	0.049	0.038	0.049
		月平均値　NO2/（NO+NO2）	(%)	90.1	88.6	88.3	76.0	70.2	83.6	83.2	80.3	72.5	78.2	81.0	84.0

(3)窒素酸化物の月間測定結果

（表中NOは一酸化窒素、NO2は二酸化窒素を示す）

市（区）町村	測定局名	項目		2021年									2022年		
				04月	05月	06月	07月	08月	09月	10月	11月	12月	01月	02月	03月
堺市西区	湾岸	有効測定日数	(日)	30	31	30	31	29	30	31	30	31	31	28	31
		測定時間	(時間)	713	737	712	736	706	708	736	713	736	733	666	730
		月平均値	ppm	0.025	0.021	0.023	0.022	0.017	0.018	0.022	0.024	0.031	0.030	0.026	0.033
		1時間値の最高値	ppm	0.126	0.137	0.116	0.087	0.087	0.078	0.104	0.147	0.134	0.168	0.090	0.125
		日平均値の最高値	ppm	0.045	0.046	0.037	0.039	0.029	0.028	0.034	0.039	0.056	0.055	0.040	0.057
		月平均値　NO2/（NO+NO2）	(%)	83.1	83.0	84.1	72.8	72.2	85.2	82.0	80.2	71.8	74.9	78.0	79.0
堺市北区	常磐浜寺	有効測定日数	(日)	30	31	30	31	31	30	31	30	31	31	28	30
		測定時間	(時間)	713	737	712	737	734	704	736	713	733	736	666	729
		月平均値	ppm	0.015	0.015	0.015	0.016	0.012	0.012	0.014	0.018	0.023	0.021	0.020	0.021
		1時間値の最高値	ppm	0.061	0.091	0.043	0.060	0.057	0.046	0.072	0.070	0.141	0.104	0.086	0.086
		日平均値の最高値	ppm	0.030	0.035	0.023	0.028	0.023	0.020	0.023	0.036	0.046	0.044	0.032	0.042
		月平均値　NO2/（NO+NO2）	(%)	93.5	91.7	93.3	83.1	81.5	92.0	90.5	88.1	79.5	83.8	86.3	88.8
堺市中区	阪和深井畑山	有効測定日数	(日)	30	31	13	31	31	30	31	30	31	31	28	31
		測定時間	(時間)	713	737	323	733	735	714	731	713	736	733	659	737
		月平均値	ppm	0.018	0.016	0.011	0.016	0.015	0.016	0.016	0.022	0.024	0.022	0.021	0.024
		1時間値の最高値	ppm	0.070	0.067	0.033	0.060	0.051	0.052	0.084	0.096	0.108	0.129	0.098	0.119
		日平均値の最高値	ppm	0.029	0.031	0.017	0.030	0.024	0.025	0.029	0.038	0.052	0.048	0.038	0.054
		月平均値　NO2/（NO+NO2）	(%)	81.7	84.4	95.0	76.1	66.1	78.9	75.8	72.7	68.7	72.9	72.9	77.2
堺市美原区	美原丹上	有効測定日数	(日)	30	31	30	31	31	30	31	30	31	31	28	31
		測定時間	(時間)	711	737	700	736	737	714	736	714	736	734	665	730
		月平均値	ppm	0.023	0.018	0.021	0.019	0.017	0.021	0.022	0.026	0.028	0.027	0.025	0.029
		1時間値の最高値	ppm	0.108	0.102	0.069	0.080	0.070	0.083	0.139	0.143	0.165	0.151	0.157	0.200
		日平均値の最高値	ppm	0.038	0.037	0.027	0.031	0.028	0.033	0.032	0.047	0.059	0.053	0.053	0.064
		月平均値　NO2/（NO+NO2）	(%)	73.8	77.0	74.5	65.6	59.7	69.2	67.1	65.6	61.8	65.8	66.0	69.9
堺市東区	中環石原	有効測定日数	(日)	30	31	30	31	31	30	31	30	31	31	28	31
		測定時間	(時間)	707	737	710	737	737	713	737	713	737	734	660	735
		月平均値	ppm	0.033	0.026	0.030	0.026	0.022	0.030	0.032	0.035	0.040	0.038	0.032	0.040
		1時間値の最高値	ppm	0.137	0.125	0.113	0.118	0.116	0.117	0.120	0.248	0.219	0.203	0.287	0.181
		日平均値の最高値	ppm	0.055	0.057	0.045	0.045	0.044	0.050	0.048	0.067	0.104	0.075	0.065	0.071
		月平均値　NO2/（NO+NO2）	(%)	62.1	66.4	65.0	58.7	52.0	58.1	57.8	55.9	50.7	54.9	57.9	59.7
高石市	高石消防署高師浜出張所	有効測定日数	(日)	30	31	29	31	31	30	31	30	31	30	28	31
		測定時間	(時間)	716	740	702	740	740	714	740	712	738	728	666	740
		月平均値	ppm	0.016	0.015	0.016	0.017	0.013	0.013	0.013	0.017	0.022	0.021	0.019	0.024
		1時間値の最高値	ppm	0.069	0.086	0.109	0.080	0.065	0.080	0.073	0.085	0.098	0.174	0.107	0.179
		日平均値の最高値	ppm	0.030	0.038	0.028	0.032	0.026	0.022	0.022	0.031	0.047	0.041	0.032	0.045
		月平均値　NO2/（NO+NO2）	(%)	88.3	86.0	87.4	76.1	77.2	89.4	87.8	85.0	76.5	79.0	81.5	83.1

(3)窒素酸化物の月間測定結果

（表中NOは一酸化窒素、NO2は二酸化窒素を示す）

市（区）町村	測定局名	項目		2021年									2022年		
				04月	05月	06月	07月	08月	09月	10月	11月	12月	01月	02月	03月
豊中市	豊中市千成	有効測定日数	(日)	30	31	30	31	31	30	28	30	28	31	28	31
		測定時間	(時間)	713	737	714	738	736	714	690	712	704	735	664	737
		月平均値	ppm	0.013	0.014	0.012	0.014	0.012	0.011	0.012	0.020	0.025	0.020	0.018	0.020
		1時間値の最高値	ppm	0.068	0.065	0.043	0.066	0.088	0.049	0.072	0.111	0.122	0.100	0.110	0.100
		日平均値の最高値	ppm	0.035	0.030	0.021	0.029	0.023	0.020	0.028	0.043	0.054	0.046	0.038	0.041
		月平均値　NO2/（NO+NO2）	(%)	84.3	84.9	86.8	79.0	73.8	83.4	83.2	80.2	70.3	79.2	80.2	82.0
豊中市	豊中市千里	有効測定日数	(日)	17	31	30	31	31	30	31	30	29	31	28	31
		測定時間	(時間)	412	737	714	738	736	714	737	713	707	735	662	737
		月平均値	ppm	0.016	0.016	0.013	0.016	0.014	0.012	0.012	0.021	0.025	0.020	0.017	0.019
		1時間値の最高値	ppm	0.057	0.065	0.046	0.063	0.044	0.045	0.076	0.113	0.127	0.106	0.124	0.097
		日平均値の最高値	ppm	0.034	0.030	0.025	0.037	0.024	0.022	0.020	0.043	0.057	0.045	0.036	0.039
		月平均値　NO2/（NO+NO2）	(%)	87.3	87.2	89.9	77.1	75.8	85.1	84.4	77.7	70.5	76.2	81.1	84.9
豊中市	豊中市役所	有効測定日数	(日)	21	31	30	31	31	30	31	30	29	31	28	31
		測定時間	(時間)	512	736	714	738	736	712	737	713	707	736	664	737
		月平均値	ppm	0.014	0.014	0.011	0.013	0.011	0.010	0.013	0.020	0.026	0.022	0.019	0.020
		1時間値の最高値	ppm	0.049	0.121	0.040	0.050	0.040	0.039	0.058	0.103	0.112	0.093	0.088	0.084
		日平均値の最高値	ppm	0.033	0.028	0.021	0.027	0.020	0.017	0.025	0.040	0.058	0.045	0.035	0.038
		月平均値　NO2/（NO+NO2）	(%)	78.5	80.5	83.1	75.2	72.9	79.7	72.1	76.9	67.8	74.3	75.2	79.2
吹田市	吹田市垂水	有効測定日数	(日)	30	31	30	31	31	28	31	30	31	31	28	31
		測定時間	(時間)	713	738	713	738	735	683	738	713	738	738	666	734
		月平均値	ppm	0.010	0.012	0.010	0.011	0.010	0.009	0.010	0.017	0.022	0.018	0.016	0.018
		1時間値の最高値	ppm	0.055	0.068	0.034	0.053	0.035	0.040	0.048	0.074	0.110	0.083	0.088	0.084
		日平均値の最高値	ppm	0.028	0.025	0.017	0.024	0.019	0.016	0.021	0.033	0.049	0.039	0.032	0.034
		月平均値　NO2/（NO+NO2）	(%)	90.5	89.6	90.5	84.0	80.2	89.0	89.0	87.5	74.7	83.1	85.3	87.0
吹田市	吹田市北消防署	有効測定日数	(日)	30	31	30	31	31	28	31	30	30	24	24	31
		測定時間	(時間)	711	737	714	736	735	684	736	713	720	607	605	735
		月平均値	ppm	0.009	0.010	0.009	0.011	0.010	0.008	0.009	0.014	0.019	0.015	0.012	0.013
		1時間値の最高値	ppm	0.041	0.036	0.040	0.064	0.034	0.038	0.047	0.080	0.119	0.091	0.071	0.070
		日平均値の最高値	ppm	0.023	0.019	0.018	0.026	0.017	0.014	0.018	0.028	0.042	0.033	0.028	0.034
		月平均値　NO2/（NO+NO2）	(%)	88.5	88.1	86.3	80.1	77.5	84.1	83.3	80.6	73.8	79.1	85.7	87.8
吹田市	吹田市高野台	有効測定日数	(日)	30	31	30	25	31	28	31	30	31	31	28	31
		測定時間	(時間)	713	737	714	633	732	686	737	714	738	737	666	735
		月平均値	ppm	0.009	0.011	0.009	0.011	0.009	0.007	0.008	0.015	0.021	0.016	0.012	0.014
		1時間値の最高値	ppm	0.042	0.046	0.034	0.038	0.036	0.026	0.058	0.084	0.119	0.081	0.099	0.067
		日平均値の最高値	ppm	0.027	0.021	0.016	0.023	0.016	0.013	0.018	0.032	0.051	0.035	0.028	0.033
		月平均値　NO2/（NO+NO2）	(%)	95.7	94.5	94.9	88.5	88.3	97.1	92.9	85.9	70.3	83.9	90.0	92.5

(3)窒素酸化物の月間測定結果

（表中NOは一酸化窒素、NO2は二酸化窒素を示す）

市（区）町村	測定局名	項目		2021年									2022年		
				04月	05月	06月	07月	08月	09月	10月	11月	12月	01月	02月	03月
吹田市	吹田簡易裁判所	有効測定日数	(日)	30	30	30	31	31	28	31	30	31	31	28	30
		測定時間	(時間)	710	732	714	737	735	683	737	712	736	737	666	729
		月平均値	ppm	0.019	0.018	0.016	0.016	0.016	0.017	0.018	0.027	0.033	0.026	0.024	0.027
		1時間値の最高値	ppm	0.068	0.068	0.058	0.068	0.064	0.063	0.095	0.108	0.168	0.140	0.142	0.108
		日平均値の最高値	ppm	0.038	0.037	0.025	0.029	0.033	0.032	0.035	0.053	0.072	0.059	0.047	0.056
		月平均値　NO2/（NO+NO2）	(%)	72.3	76.5	74.7	70.1	64.0	68.4	68.2	67.1	58.2	66.8	68.7	70.3
東大阪市	東大阪市西保健センター	有効測定日数	(日)	30	31	30	31	31	30	31	30	31	31	27	31
		測定時間	(時間)	711	734	712	732	733	707	734	710	735	735	649	734
		月平均値	ppm	0.011	0.011	0.010	0.012	0.011	0.009	0.011	0.018	0.024	0.020	0.019	0.019
		1時間値の最高値	ppm	0.056	0.049	0.044	0.045	0.042	0.064	0.069	0.112	0.202	0.235	0.158	0.112
		日平均値の最高値	ppm	0.023	0.020	0.018	0.021	0.019	0.020	0.031	0.037	0.055	0.055	0.034	0.048
		月平均値　NO2/（NO+NO2）	(%)	92.3	91.0	91.6	85.6	76.7	90.3	87.4	81.9	71.1	77.1	78.2	81.8
東大阪市	東大阪市六万寺	有効測定日数	(日)	30	31	30	31	31	30	31	30	31	31	27	31
		測定時間	(時間)	710	736	710	732	733	709	734	710	736	733	641	731
		月平均値	ppm	0.009	0.009	0.008	0.009	0.007	0.007	0.008	0.014	0.019	0.017	0.015	0.015
		1時間値の最高値	ppm	0.045	0.037	0.035	0.036	0.033	0.026	0.038	0.094	0.115	0.088	0.080	0.101
		日平均値の最高値	ppm	0.016	0.018	0.013	0.017	0.013	0.013	0.016	0.039	0.036	0.037	0.024	0.046
		月平均値　NO2/（NO+NO2）	(%)	90.8	92.0	92.8	86.6	83.7	89.8	88.0	83.8	78.9	82.8	86.1	86.1
東大阪市	東大阪市環境衛生検査センター	有効測定日数	(日)	30	31	30	31	31	30	31	30	31	31	25	31
		測定時間	(時間)	709	734	712	734	731	709	734	710	736	734	617	735
		月平均値	ppm	0.019	0.018	0.017	0.017	0.016	0.017	0.019	0.029	0.034	0.030	0.027	0.029
		1時間値の最高値	ppm	0.102	0.068	0.085	0.067	0.066	0.058	0.099	0.143	0.212	0.198	0.142	0.137
		日平均値の最高値	ppm	0.042	0.034	0.028	0.032	0.031	0.032	0.046	0.052	0.078	0.069	0.050	0.066
		月平均値　NO2/（NO+NO2）	(%)	83.1	84.7	85.3	76.7	69.0	82.0	76.4	70.5	61.5	68.2	70.2	74.6
枚方市	楠葉	有効測定日数	(日)	30	31	30	31	30	30	31	30	30	31	27	31
		測定時間	(時間)	711	735	712	735	730	712	734	709	728	736	658	736
		月平均値	ppm	0.010	0.010	0.009	0.010	0.009	0.009	0.011	0.017	0.020	0.018	0.016	0.016
		1時間値の最高値	ppm	0.041	0.037	0.025	0.043	0.030	0.051	0.051	0.081	0.105	0.082	0.078	0.078
		日平均値の最高値	ppm	0.023	0.019	0.013	0.021	0.015	0.016	0.022	0.031	0.044	0.035	0.031	0.039
		月平均値　NO2/（NO+NO2）	(%)	87.8	88.4	87.6	81.2	76.8	83.2	81.1	77.5	70.7	78.0	81.1	84.0
枚方市	枚方市役所	有効測定日数	(日)	30	31	30	31	30	30	31	29	31	30	28	30
		測定時間	(時間)	711	735	711	734	727	710	734	703	729	730	663	728
		月平均値	ppm	0.009	0.011	0.009	0.011	0.009	0.008	0.010	0.016	0.021	0.018	0.016	0.016
		1時間値の最高値	ppm	0.047	0.050	0.037	0.049	0.031	0.032	0.049	0.068	0.102	0.079	0.067	0.102
		日平均値の最高値	ppm	0.024	0.022	0.017	0.025	0.019	0.014	0.021	0.032	0.043	0.037	0.030	0.036
		月平均値　NO2/（NO+NO2）	(%)	91.2	90.4	91.6	83.2	82.1	92.6	89.9	86.3	74.5	82.1	84.7	87.9

(3)窒素酸化物の月間測定結果

（表中NOは一酸化窒素、NO2は二酸化窒素を示す）

市（区）町村	測定局名	項目		2021年									2022年		
				04月	05月	06月	07月	08月	09月	10月	11月	12月	01月	02月	03月
枚方市	王仁公園	有効測定日数	(日)	30	31	30	31	30	30	31	30	30	31	28	30
		測定時間	(時間)	710	733	711	734	728	712	734	711	726	736	663	728
		月平均値	ppm	0.008	0.009	0.007	0.008	0.007	0.007	0.009	0.013	0.017	0.014	0.013	0.013
		1時間値の最高値	ppm	0.040	0.044	0.030	0.034	0.025	0.032	0.039	0.063	0.117	0.076	0.070	0.076
		日平均値の最高値	ppm	0.022	0.018	0.013	0.018	0.015	0.016	0.015	0.023	0.038	0.029	0.024	0.030
		月平均値　NO2/（NO+NO2）	(%)	91.9	91.5	93.1	86.1	81.2	91.3	88.8	84.7	79.3	86.3	87.8	88.8
枚方市	招提	有効測定日数	(日)	30	31	30	31	30	30	31	30	31	31	27	30
		測定時間	(時間)	711	734	711	734	727	711	733	710	734	733	659	727
		月平均値	ppm	0.025	0.026	0.024	0.023	0.022	0.025	0.026	0.035	0.038	0.033	0.035	0.036
		1時間値の最高値	ppm	0.114	0.099	0.078	0.102	0.093	0.104	0.199	0.133	0.161	0.175	0.177	0.155
		日平均値の最高値	ppm	0.046	0.047	0.034	0.046	0.039	0.039	0.045	0.062	0.078	0.071	0.071	0.074
		月平均値　NO2/（NO+NO2）	(%)	60.8	63.1	61.5	56.3	50.4	56.9	55.3	53.1	48.0	54.0	54.6	56.8
枚方市	中振	有効測定日数	(日)	30	31	30	31	30	30	31	30	31	31	27	30
		測定時間	(時間)	711	735	712	735	730	712	734	712	735	736	658	730
		月平均値	ppm	0.021	0.021	0.019	0.019	0.019	0.021	0.021	0.030	0.034	0.028	0.028	0.029
		1時間値の最高値	ppm	0.081	0.075	0.067	0.065	0.069	0.070	0.094	0.102	0.139	0.130	0.153	0.135
		日平均値の最高値	ppm	0.043	0.042	0.029	0.038	0.035	0.035	0.036	0.049	0.067	0.061	0.051	0.051
		月平均値　NO2/（NO+NO2）	(%)	72.2	75.7	73.0	66.4	60.1	65.6	65.5	64.8	56.8	64.1	66.2	67.9
交野市	交野市役所	有効測定日数	(日)	30	30	27	30	29	25	29	29	30	31	27	31
		測定時間	(時間)	713	733	658	731	726	623	726	699	730	731	657	729
		月平均値	ppm	0.008	0.008	0.006	0.008	0.006	0.006	0.008	0.013	0.017	0.014	0.013	0.013
		1時間値の最高値	ppm	0.044	0.037	0.028	0.035	0.024	0.024	0.046	0.054	0.130	0.089	0.088	0.087
		日平均値の最高値	ppm	0.023	0.018	0.014	0.018	0.013	0.013	0.017	0.024	0.037	0.032	0.025	0.029
		月平均値　NO2/（NO+NO2）	(%)	93.4	91.6	94.1	87.1	83.6	95.4	91.6	86.5	75.9	86.1	86.2	88.7
守口市	大日測定局	有効測定日数	(日)	30	31	30	31	31	30	31	30	31	31	28	31
		測定時間	(時間)	708	731	706	727	723	695	731	703	727	727	660	730
		月平均値	ppm	0.013	0.015	0.012	0.013	0.012	0.010	0.013	0.021	0.027	0.022	0.020	0.021
		1時間値の最高値	ppm	0.050	0.067	0.047	0.053	0.042	0.033	0.089	0.099	0.172	0.114	0.144	0.147
		日平均値の最高値	ppm	0.032	0.027	0.023	0.028	0.020	0.020	0.029	0.039	0.061	0.054	0.043	0.044
		月平均値　NO2/（NO+NO2）	(%)	89.1	86.5	87.0	81.4	77.6	90.4	85.7	83.3	69.1	79.9	81.7	83.2
門真市	門真市役所	有効測定日数	(日)	30	31	30	31	31	29	31	30	31	31	23	21
		測定時間	(時間)	709	737	712	734	734	710	734	713	735	736	560	499
		月平均値	ppm	0.016	0.012	0.009	0.012	0.010	0.008	0.010	0.018	0.024	0.021	0.018	0.016
		1時間値の最高値	ppm	0.054	0.054	0.035	0.061	0.051	0.030	0.069	0.072	0.145	0.115	0.103	0.067
		日平均値の最高値	ppm	0.033	0.023	0.018	0.028	0.022	0.015	0.024	0.036	0.051	0.047	0.035	0.032
		月平均値　NO2/（NO+NO2）	(%)	92.5	90.1	92.6	81.6	77.9	92.0	89.1	85.5	72.0	79.1	80.4	88.3

(3)窒素酸化物の月間測定結果　　（表中NOは一酸化窒素、NO2は二酸化窒素を示す）

市（区）町村	測定局名	項目		2021年									2022年		
				04月	05月	06月	07月	08月	09月	10月	11月	12月	01月	02月	03月
門真市	門真市南	有効測定日数	(日)	30	31	30	31	31	29	31	30	31	31	27	31
		測定時間	(時間)	712	735	713	735	732	709	735	713	737	736	648	735
		月平均値	ppm	0.013	0.013	0.010	0.012	0.011	0.009	0.011	0.019	0.026	0.021	0.021	0.019
		1時間値の最高値	ppm	0.063	0.077	0.045	0.056	0.048	0.033	0.081	0.091	0.144	0.134	0.107	0.084
		日平均値の最高値	ppm	0.031	0.024	0.018	0.028	0.020	0.017	0.025	0.042	0.056	0.050	0.038	0.040
		月平均値　NO2/（NO+NO2）	(%)	83.9	87.1	88.7	80.3	76.4	89.3	84.8	81.4	67.8	76.9	78.5	83.2
柏原市	柏原市役所	有効測定日数	(日)	－	－	－	－	－	－	－	－	－	－	－	31
		測定時間	(時間)	－	－	－	－	－	－	－	－	－	－	－	740
		月平均値	ppm	－	－	－	－	－	－	－	－	－	－	－	0.012
		1時間値の最高値	ppm	－	－	－	－	－	－	－	－	－	－	－	0.080
		日平均値の最高値	ppm	－	－	－	－	－	－	－	－	－	－	－	0.027
		月平均値　NO2/（NO+NO2）	(%)	－	－	－	－	－	－	－	－	－	－	－	86.5
高槻市	高槻北	有効測定日数	(日)	30	29	30	31	30	30	31	17	25	30	25	24
		測定時間	(時間)	704	721	701	730	726	702	732	416	581	723	602	563
		月平均値	ppm	0.007	0.007	0.006	0.007	0.006	0.005	0.006	0.009	0.012	0.010	0.010	0.008
		1時間値の最高値	ppm	0.048	0.038	0.025	0.031	0.033	0.034	0.039	0.052	0.084	0.066	0.063	0.054
		日平均値の最高値	ppm	0.020	0.011	0.010	0.016	0.014	0.009	0.012	0.019	0.029	0.023	0.021	0.017
		月平均値　NO2/（NO+NO2）	(%)	90.0	91.3	90.9	83.5	80.6	87.8	85.1	80.8	77.2	82.4	83.3	88.0
高槻市	庄所	有効測定日数	(日)	30	31	30	31	31	30	31	28	31	31	28	31
		測定時間	(時間)	711	734	711	737	735	710	735	688	734	736	665	735
		月平均値	ppm	0.008	0.008	0.006	0.008	0.007	0.006	0.008	0.013	0.017	0.014	0.012	0.013
		1時間値の最高値	ppm	0.033	0.050	0.028	0.040	0.031	0.019	0.045	0.055	0.097	0.085	0.089	0.083
		日平均値の最高値	ppm	0.022	0.019	0.011	0.022	0.014	0.012	0.018	0.025	0.036	0.033	0.024	0.031
		月平均値　NO2/（NO+NO2）	(%)	94.4	91.2	94.8	88.0	85.7	90.6	88.0	85.5	77.5	84.9	86.5	89.9
高槻市	梶原	有効測定日数	(日)	30	31	30	31	31	30	31	30	30	26	28	31
		測定時間	(時間)	712	736	709	736	735	711	735	711	721	640	659	735
		月平均値	ppm	0.023	0.021	0.022	0.023	0.021	0.018	0.025	0.029	0.029	0.027	0.027	0.027
		1時間値の最高値	ppm	0.102	0.092	0.082	0.087	0.072	0.069	0.078	0.103	0.104	0.107	0.094	0.095
		日平均値の最高値	ppm	0.046	0.039	0.035	0.039	0.035	0.027	0.039	0.042	0.053	0.048	0.049	0.048
		月平均値　NO2/（NO+NO2）	(%)	78.0	77.1	74.6	59.7	57.3	68.7	65.8	69.8	59.4	68.3	73.7	75.9
高槻市	高槻市役所	有効測定日数	(日)	30	30	30	31	31	30	31	30	27	30	25	21
		測定時間	(時間)	710	726	703	736	732	710	740	713	646	720	598	487
		月平均値	ppm	0.020	0.019	0.017	0.017	0.015	0.017	0.020	0.027	0.029	0.025	0.025	0.027
		1時間値の最高値	ppm	0.079	0.081	0.056	0.059	0.046	0.062	0.081	0.095	0.144	0.131	0.135	0.092
		日平均値の最高値	ppm	0.037	0.034	0.024	0.030	0.027	0.027	0.035	0.046	0.060	0.054	0.043	0.055
		月平均値　NO2/（NO+NO2）	(%)	68.4	70.9	70.9	65.0	61.1	64.1	62.0	62.8	56.8	63.8	65.3	66.0

(3)窒素酸化物の月間測定結果

（表中NOは一酸化窒素、NO2は二酸化窒素を示す）

市（区）町村	測定局名	項目		2021年									2022年		
				04月	05月	06月	07月	08月	09月	10月	11月	12月	01月	02月	03月
八尾市	八尾市保健所	有効測定日数	(日)	30	31	30	31	31	27	16	30	29	31	28	31
		測定時間	(時間)	707	735	701	732	729	649	383	703	688	733	657	733
		月平均値	ppm	0.011	0.010	0.009	0.010	0.009	0.008	0.012	0.019	0.022	0.019	0.017	0.019
		1時間値の最高値	ppm	0.061	0.045	0.055	0.043	0.042	0.033	0.051	0.100	0.146	0.126	0.125	0.112
		日平均値の最高値	ppm	0.020	0.022	0.018	0.019	0.016	0.016	0.024	0.044	0.051	0.046	0.035	0.057
		月平均値　NO2/（NO+NO2）	(%)	90.6	91.2	90.8	85.4	81.7	89.4	85.4	79.8	75.4	81.8	83.5	84.1
八尾市	水越	有効測定日数	(日)	30	31	30	31	31	29	31	30	31	31	28	31
		測定時間	(時間)	709	734	699	731	728	690	730	701	728	732	658	730
		月平均値	ppm	0.006	0.007	0.005	0.007	0.005	0.005	0.006	0.011	0.014	0.012	0.011	0.011
		1時間値の最高値	ppm	0.050	0.031	0.035	0.035	0.031	0.025	0.045	0.098	0.091	0.078	0.072	0.096
		日平均値の最高値	ppm	0.013	0.016	0.011	0.014	0.011	0.009	0.012	0.034	0.030	0.028	0.019	0.040
		月平均値　NO2/（NO+NO2）	(%)	91.2	94.1	95.0	87.2	83.6	90.7	87.6	79.3	79.0	84.1	84.4	86.3
八尾市	太子堂	有効測定日数	(日)	30	31	30	31	31	30	31	30	31	31	27	31
		測定時間	(時間)	708	734	709	732	735	709	732	711	729	734	642	723
		月平均値	ppm	0.018	0.017	0.017	0.017	0.014	0.016	0.019	0.027	0.030	0.027	0.025	0.027
		1時間値の最高値	ppm	0.087	0.061	0.068	0.058	0.059	0.062	0.213	0.136	0.155	0.151	0.150	0.146
		日平均値の最高値	ppm	0.031	0.031	0.026	0.028	0.025	0.028	0.039	0.057	0.068	0.059	0.046	0.068
		月平均値　NO2/（NO+NO2）	(%)	73.6	76.1	74.1	68.4	64.0	68.2	68.2	66.0	62.4	67.2	68.1	69.3
八尾市	久宝寺緑地	有効測定日数	(日)	30	30	30	31	31	30	31	30	31	31	26	31
		測定時間	(時間)	708	726	709	733	735	709	732	711	731	734	621	733
		月平均値	ppm	0.027	0.028	0.026	0.028	0.025	0.024	0.028	0.040	0.043	0.038	0.038	0.038
		1時間値の最高値	ppm	0.138	0.105	0.105	0.097	0.095	0.102	0.102	0.154	0.178	0.191	0.134	0.134
		日平均値の最高値	ppm	0.046	0.051	0.046	0.052	0.049	0.046	0.049	0.077	0.082	0.074	0.060	0.084
		月平均値　NO2/（NO+NO2）	(%)	71.0	70.7	73.1	62.3	57.1	68.2	66.8	60.7	55.1	60.8	61.1	66.6
寝屋川市	成田	有効測定日数	(日)	30	31	30	31	31	30	31	30	31	31	27	31
		測定時間	(時間)	713	734	712	735	733	710	735	710	736	736	647	735
		月平均値	ppm	0.009	0.010	0.008	0.010	0.009	0.008	0.009	0.015	0.020	0.018	0.016	0.015
		1時間値の最高値	ppm	0.042	0.050	0.028	0.041	0.030	0.029	0.044	0.067	0.111	0.084	0.075	0.089
		日平均値の最高値	ppm	0.025	0.020	0.016	0.023	0.017	0.015	0.018	0.030	0.042	0.038	0.030	0.035
		月平均値　NO2/（NO+NO2）	(%)	93.7	93.3	94.2	84.9	82.7	91.3	92.3	88.6	77.9	83.3	86.0	88.4
寝屋川市	寝屋川市役所	有効測定日数	(日)	23	30	30	31	31	30	24	30	30	30	28	30
		測定時間	(時間)	545	729	702	734	736	701	568	713	714	724	663	717
		月平均値	ppm	0.010	0.011	0.008	0.010	0.009	0.008	0.010	0.015	0.020	0.017	0.017	0.017
		1時間値の最高値	ppm	0.049	0.041	0.032	0.047	0.032	0.025	0.066	0.091	0.138	0.087	0.106	0.109
		日平均値の最高値	ppm	0.028	0.022	0.016	0.025	0.016	0.015	0.020	0.033	0.046	0.047	0.034	0.037
		月平均値　NO2/（NO+NO2）	(%)	90.6	89.9	91.2	83.4	77.0	89.1	85.6	81.2	67.3	78.2	81.8	85.9

(3)窒素酸化物の月間測定結果

（表中NOは一酸化窒素、NO2は二酸化窒素を示す）

市（区）町村	測定局名	項目		2021年									2022年		
				04月	05月	06月	07月	08月	09月	10月	11月	12月	01月	02月	03月
茨木市	耳原小学校	有効測定日数	（日）	30	31	30	31	31	30	29	30	31	31	28	30
		測定時間	（時間）	713	734	712	736	734	710	707	712	735	735	665	716
		月平均値	ppm	0.008	0.009	0.008	0.009	0.008	0.006	0.007	0.012	0.016	0.012	0.011	0.012
		1時間値の最高値	ppm	0.109	0.041	0.028	0.042	0.035	0.025	0.056	0.081	0.095	0.068	0.069	0.066
		日平均値の最高値	ppm	0.025	0.016	0.014	0.020	0.015	0.011	0.013	0.029	0.031	0.026	0.021	0.032
		月平均値　NO2/（NO+NO2）	（%）	89.4	89.2	91.5	83.7	80.3	89.9	85.6	80.4	75.6	80.2	84.3	86.2

(4)浮遊粒子状物質の月間測定結果

市（区）町村	測定局名	項目		2021年									2022年		
				04月	05月	06月	07月	08月	09月	10月	11月	12月	01月	02月	03月
守口市	西部コミュニティセンター	有効測定日数	(日)	30	31	27	31	31	30	31	30	31	31	28	31
		測定時間	(時間)	716	737	669	741	741	717	740	717	738	741	669	741
		月平均値	mg/m3	0.012	0.015	0.013	0.014	0.013	0.012	0.010	0.013	0.011	0.010	0.011	0.016
		1時間値が0.20mg/m3を超えた時間数	(時間)	0	0	0	0	0	0	0	0	0	0	0	0
		日平均値が0.10mg/m3を超えた日数	(日)	0	0	0	0	0	0	0	0	0	0	0	0
		1時間値の最高値	mg/m3	0.034	0.060	0.030	0.039	0.072	0.069	0.030	0.039	0.037	0.031	0.036	0.052
		日平均値の最高値	mg/m3	0.027	0.034	0.023	0.024	0.024	0.026	0.017	0.028	0.023	0.018	0.023	0.036
大阪市中央区	国設大阪	有効測定日数	(日)	30	31	30	28	31	30	31	29	31	31	24	31
		測定時間	(時間)	716	739	713	690	736	713	739	705	737	739	597	741
		月平均値	mg/m3	0.013	0.014	0.014	0.016	0.015	0.012	0.010	0.013	0.012	0.011	0.011	0.016
		1時間値が0.20mg/m3を超えた時間数	(時間)	0	0	0	0	0	0	0	0	0	0	0	0
		日平均値が0.10mg/m3を超えた日数	(日)	0	0	0	0	0	0	0	0	0	0	0	0
		1時間値の最高値	mg/m3	0.034	0.044	0.029	0.055	0.112	0.074	0.027	0.043	0.038	0.068	0.032	0.050
		日平均値の最高値	mg/m3	0.024	0.030	0.022	0.027	0.025	0.024	0.017	0.028	0.025	0.019	0.021	0.035
茨木市	茨木市役所	有効測定日数	(日)	30	31	27	31	30	30	31	30	31	31	28	31
		測定時間	(時間)	716	739	665	741	737	714	740	715	739	734	667	739
		月平均値	mg/m3	0.015	0.016	0.014	0.014	0.013	0.012	0.010	0.013	0.010	0.009	0.010	0.015
		1時間値が0.20mg/m3を超えた時間数	(時間)	0	0	0	0	0	0	0	0	0	0	0	0
		日平均値が0.10mg/m3を超えた日数	(日)	0	0	0	0	0	0	0	0	0	0	0	0
		1時間値の最高値	mg/m3	0.052	0.068	0.033	0.044	0.045	0.060	0.025	0.034	0.029	0.037	0.049	0.043
		日平均値の最高値	mg/m3	0.041	0.041	0.024	0.024	0.024	0.024	0.019	0.027	0.021	0.018	0.020	0.032
高石市	高石中学校	有効測定日数	(日)	30	31	27	31	31	30	31	30	31	31	28	31
		測定時間	(時間)	714	737	667	740	739	716	740	714	740	740	668	740
		月平均値	mg/m3	0.014	0.015	0.016	0.015	0.013	0.013	0.012	0.013	0.011	0.011	0.012	0.017
		1時間値が0.20mg/m3を超えた時間数	(時間)	0	0	0	0	0	0	0	0	0	0	0	0
		日平均値が0.10mg/m3を超えた日数	(日)	0	0	0	0	0	0	0	0	0	0	0	0
		1時間値の最高値	mg/m3	0.048	0.048	0.039	0.053	0.040	0.052	0.037	0.042	0.045	0.055	0.038	0.055
		日平均値の最高値	mg/m3	0.028	0.032	0.027	0.028	0.024	0.025	0.019	0.028	0.026	0.019	0.025	0.034
池田市	池田市立南畑会館	有効測定日数	(日)	30	31	27	31	31	30	31	30	31	31	28	31
		測定時間	(時間)	718	740	670	741	738	715	740	717	738	740	669	740
		月平均値	mg/m3	0.014	0.015	0.013	0.014	0.014	0.013	0.010	0.012	0.010	0.009	0.010	0.015
		1時間値が0.20mg/m3を超えた時間数	(時間)	0	0	0	0	0	0	0	0	0	0	0	0
		日平均値が0.10mg/m3を超えた日数	(日)	0	0	0	0	0	0	0	0	0	0	0	0
		1時間値の最高値	mg/m3	0.055	0.062	0.030	0.035	0.038	0.060	0.037	0.034	0.033	0.028	0.033	0.048
		日平均値の最高値	mg/m3	0.041	0.036	0.023	0.026	0.026	0.024	0.020	0.027	0.022	0.016	0.021	0.034

(4)浮遊粒子状物質の月間測定結果

市（区）町村	測定局名	項目		2021年									2022年		
				04月	05月	06月	07月	08月	09月	10月	11月	12月	01月	02月	03月
大東市	大東市役所	有効測定日数	（日）	30	31	29	29	31	30	31	30	31	31	28	31
		測定時間	（時間）	716	739	704	703	741	714	740	717	739	741	668	740
		月平均値	mg/m3	0.012	0.013	0.013	0.013	0.011	0.011	0.010	0.013	0.011	0.010	0.011	0.015
		1時間値が0.20mg/m3を超えた時間数	（時間）	0	0	0	0	0	0	0	0	0	0	0	0
		日平均値が0.10mg/m3を超えた日数	（日）	0	0	0	0	0	0	0	0	0	0	0	0
		1時間値の最高値	mg/m3	0.040	0.053	0.034	0.031	0.029	0.048	0.024	0.039	0.146	0.034	0.034	0.049
		日平均値の最高値	mg/m3	0.029	0.030	0.023	0.024	0.024	0.022	0.018	0.027	0.032	0.017	0.023	0.034
柏原市	府立修徳学院	有効測定日数	（日）	30	18	27	31	31	30	31	30	31	31	28	31
		測定時間	（時間）	716	449	674	741	736	716	740	717	741	740	669	737
		月平均値	mg/m3	0.016	0.016	0.015	0.015	0.014	0.014	0.012	0.014	0.011	0.010	0.012	0.015
		1時間値が0.20mg/m3を超えた時間数	（時間）	0	0	0	0	0	0	0	0	0	0	0	0
		日平均値が0.10mg/m3を超えた日数	（日）	0	0	0	0	0	0	0	0	0	0	0	0
		1時間値の最高値	mg/m3	0.056	0.042	0.171	0.044	0.035	0.054	0.027	0.062	0.037	0.032	0.034	0.041
		日平均値の最高値	mg/m3	0.042	0.023	0.024	0.029	0.026	0.025	0.018	0.029	0.019	0.018	0.022	0.030
貝塚市	貝塚市消防署	有効測定日数	（日）	30	31	27	31	31	30	31	30	27	27	28	31
		測定時間	（時間）	717	741	668	740	740	716	741	717	661	658	664	741
		月平均値	mg/m3	0.015	0.016	0.016	0.017	0.015	0.015	0.012	0.014	0.011	0.010	0.012	0.016
		1時間値が0.20mg/m3を超えた時間数	（時間）	0	0	0	0	0	0	0	0	0	0	0	0
		日平均値が0.10mg/m3を超えた日数	（日）	0	0	0	0	0	0	0	0	0	0	0	0
		1時間値の最高値	mg/m3	0.056	0.063	0.042	0.050	0.046	0.082	0.050	0.045	0.044	0.037	0.036	0.046
		日平均値の最高値	mg/m3	0.038	0.036	0.028	0.034	0.032	0.035	0.020	0.029	0.022	0.017	0.022	0.032
島本町	島本町役場	有効測定日数	（日）	30	31	27	31	28	30	31	30	31	31	28	31
		測定時間	（時間）	717	741	665	740	672	717	741	717	733	741	668	741
		月平均値	mg/m3	0.012	0.014	0.012	0.013	0.010	0.011	0.008	0.010	0.008	0.008	0.009	0.014
		1時間値が0.20mg/m3を超えた時間数	（時間）	0	0	0	0	0	0	0	0	0	0	0	0
		日平均値が0.10mg/m3を超えた日数	（日）	0	0	0	0	0	0	0	0	0	0	0	0
		1時間値の最高値	mg/m3	0.044	0.064	0.028	0.036	0.033	0.059	0.046	0.038	0.032	0.031	0.033	0.046
		日平均値の最高値	mg/m3	0.032	0.032	0.021	0.023	0.024	0.025	0.018	0.025	0.019	0.015	0.019	0.030
富田林市	富田林市役所	有効測定日数	（日）	30	31	27	31	31	30	31	29	31	31	28	31
		測定時間	（時間）	716	740	669	739	739	712	740	708	739	740	669	740
		月平均値	mg/m3	0.015	0.015	0.016	0.015	0.013	0.013	0.011	0.012	0.010	0.010	0.011	0.016
		1時間値が0.20mg/m3を超えた時間数	（時間）	0	0	0	0	0	0	0	0	0	0	0	0
		日平均値が0.10mg/m3を超えた日数	（日）	0	0	0	0	0	0	0	0	0	0	0	0
		1時間値の最高値	mg/m3	0.053	0.064	0.032	0.040	0.033	0.051	0.030	0.039	0.034	0.035	0.030	0.046
		日平均値の最高値	mg/m3	0.041	0.040	0.028	0.028	0.025	0.025	0.018	0.026	0.021	0.017	0.021	0.029

(4)浮遊粒子状物質の月間測定結果

市（区）町村	測定局名	項目		2021年									2022年		
				04月	05月	06月	07月	08月	09月	10月	11月	12月	01月	02月	03月
阪南市	南海団地	有効測定日数	（日）	30	31	30	28	31	30	31	30	31	31	28	31
		測定時間	（時間）	717	741	716	693	740	716	740	715	740	738	668	739
		月平均値	mg/m3	0.014	0.015	0.015	0.017	0.014	0.015	0.012	0.012	0.009	0.009	0.010	0.014
		1時間値が0.20mg/m3を超えた時間数	（時間）	0	0	0	0	0	0	0	0	0	0	0	0
		日平均値が0.10mg/m3を超えた日数	（日）	0	0	0	0	0	0	0	0	0	0	0	0
		1時間値の最高値	mg/m3	0.047	0.058	0.054	0.043	0.043	0.082	0.085	0.054	0.035	0.032	0.038	0.056
		日平均値の最高値	mg/m3	0.032	0.036	0.029	0.027	0.030	0.035	0.022	0.030	0.018	0.019	0.018	0.026
泉南市	泉南市役所	有効測定日数	（日）	30	31	30	28	31	30	31	30	31	31	28	30
		測定時間	（時間）	716	740	716	694	741	717	741	715	740	740	668	731
		月平均値	mg/m3	0.014	0.015	0.015	0.016	0.015	0.015	0.011	0.013	0.010	0.010	0.011	0.015
		1時間値が0.20mg/m3を超えた時間数	（時間）	0	0	0	0	0	0	0	0	0	0	0	0
		日平均値が0.10mg/m3を超えた日数	（日）	0	0	0	0	0	0	0	0	0	0	0	0
		1時間値の最高値	mg/m3	0.053	0.071	0.033	0.036	0.040	0.068	0.029	0.038	0.039	0.026	0.034	0.049
		日平均値の最高値	mg/m3	0.038	0.042	0.025	0.025	0.029	0.031	0.020	0.029	0.022	0.017	0.019	0.029
和泉市	緑ケ丘小学校	有効測定日数	（日）	30	31	27	31	31	30	31	30	31	31	28	31
		測定時間	（時間）	717	739	670	741	739	716	741	717	741	739	668	741
		月平均値	mg/m3	0.014	0.016	0.016	0.015	0.013	0.014	0.011	0.012	0.010	0.010	0.011	0.016
		1時間値が0.20mg/m3を超えた時間数	（時間）	0	0	0	0	0	0	0	0	0	0	0	0
		日平均値が0.10mg/m3を超えた日数	（日）	0	0	0	0	0	0	0	0	0	0	0	0
		1時間値の最高値	mg/m3	0.049	0.055	0.030	0.041	0.042	0.050	0.046	0.040	0.031	0.029	0.029	0.050
		日平均値の最高値	mg/m3	0.032	0.035	0.025	0.026	0.028	0.026	0.017	0.025	0.020	0.016	0.021	0.028
河内長野市	三日市公民館	有効測定日数	（日）	30	29	27	31	30	30	31	30	31	31	28	31
		測定時間	（時間）	717	713	669	740	728	717	741	716	741	740	668	740
		月平均値	mg/m3	0.014	0.016	0.013	0.015	0.013	0.014	0.011	0.012	0.010	0.009	0.010	0.015
		1時間値が0.20mg/m3を超えた時間数	（時間）	0	0	0	0	0	0	0	0	0	0	0	0
		日平均値が0.10mg/m3を超えた日数	（日）	0	0	0	0	0	0	0	0	0	0	0	0
		1時間値の最高値	mg/m3	0.049	0.069	0.031	0.054	0.036	0.054	0.042	0.056	0.037	0.031	0.036	0.053
		日平均値の最高値	mg/m3	0.038	0.042	0.024	0.027	0.027	0.026	0.018	0.026	0.019	0.016	0.019	0.029
藤井寺市	藤井寺市役所	有効測定日数	（日）	30	31	27	31	31	30	31	30	31	31	28	31
		測定時間	（時間）	716	739	666	741	736	717	740	717	737	739	669	740
		月平均値	mg/m3	0.015	0.016	0.016	0.016	0.013	0.013	0.012	0.014	0.012	0.011	0.012	0.017
		1時間値が0.20mg/m3を超えた時間数	（時間）	0	0	0	0	0	0	0	0	0	0	0	0
		日平均値が0.10mg/m3を超えた日数	（日）	0	0	0	0	0	0	0	0	0	0	0	0
		1時間値の最高値	mg/m3	0.057	0.070	0.044	0.045	0.034	0.046	0.032	0.042	0.040	0.029	0.045	0.045
		日平均値の最高値	mg/m3	0.042	0.041	0.027	0.031	0.025	0.023	0.021	0.031	0.024	0.020	0.025	0.031

(4)浮遊粒子状物質の月間測定結果

市（区）町村	測定局名	項目		2021年									2022年		
				04月	05月	06月	07月	08月	09月	10月	11月	12月	01月	02月	03月
岸和田市	岸和田中央公園	有効測定日数	(日)	30	31	30	28	31	30	31	30	31	31	28	31
		測定時間	(時間)	714	739	709	687	739	713	740	715	739	738	666	739
		月平均値	mg/m3	0.013	0.013	0.015	0.015	0.013	0.013	0.010	0.011	0.010	0.010	0.012	0.016
		1時間値が0.20mg/m3を超えた時間数	(時間)	0	0	0	0	0	0	0	0	0	0	0	0
		日平均値が0.10mg/m3を超えた日数	(日)	0	0	0	0	0	0	0	0	0	0	0	0
		1時間値の最高値	mg/m3	0.044	0.047	0.035	0.042	0.044	0.054	0.029	0.038	0.035	0.024	0.032	0.048
		日平均値の最高値	mg/m3	0.028	0.029	0.025	0.029	0.025	0.026	0.016	0.022	0.020	0.017	0.022	0.031
泉佐野市	佐野中学校	有効測定日数	(日)	30	31	30	28	31	30	31	30	31	31	28	31
		測定時間	(時間)	715	741	715	695	740	715	739	716	739	736	667	740
		月平均値	mg/m3	0.017	0.017	0.016	0.017	0.014	0.014	0.011	0.013	0.010	0.010	0.011	0.016
		1時間値が0.20mg/m3を超えた時間数	(時間)	0	0	0	0	0	0	0	0	0	0	0	0
		日平均値が0.10mg/m3を超えた日数	(日)	0	0	0	0	0	0	0	0	0	0	0	0
		1時間値の最高値	mg/m3	0.061	0.073	0.039	0.039	0.047	0.057	0.030	0.039	0.037	0.028	0.035	0.056
		日平均値の最高値	mg/m3	0.042	0.043	0.026	0.030	0.030	0.028	0.019	0.027	0.024	0.018	0.021	0.034
泉大津市	泉大津市役所	有効測定日数	(日)	30	31	27	31	30	30	31	30	31	31	28	31
		測定時間	(時間)	716	738	668	741	735	716	741	717	737	740	669	738
		月平均値	mg/m3	0.017	0.017	0.017	0.017	0.014	0.014	0.011	0.014	0.011	0.010	0.012	0.017
		1時間値が0.20mg/m3を超えた時間数	(時間)	0	0	0	0	0	0	0	0	0	0	0	0
		日平均値が0.10mg/m3を超えた日数	(日)	0	0	0	0	0	0	0	0	0	0	0	0
		1時間値の最高値	mg/m3	0.057	0.068	0.036	0.047	0.038	0.056	0.026	0.042	0.042	0.030	0.036	0.046
		日平均値の最高値	mg/m3	0.040	0.042	0.029	0.034	0.028	0.027	0.019	0.029	0.024	0.019	0.024	0.035
豊能町	豊能町役場	有効測定日数	(日)	30	30	27	31	30	30	31	30	30	31	28	31
		測定時間	(時間)	717	732	670	737	735	714	740	716	733	738	668	739
		月平均値	mg/m3	0.013	0.014	0.013	0.015	0.014	0.012	0.010	0.011	0.009	0.009	0.010	0.014
		1時間値が0.20mg/m3を超えた時間数	(時間)	0	0	0	0	0	0	0	0	0	0	0	0
		日平均値が0.10mg/m3を超えた日数	(日)	0	0	0	0	0	0	0	0	0	0	0	0
		1時間値の最高値	mg/m3	0.046	0.065	0.028	0.051	0.042	0.063	0.030	0.031	0.040	0.024	0.028	0.051
		日平均値の最高値	mg/m3	0.032	0.034	0.021	0.028	0.028	0.025	0.020	0.023	0.019	0.014	0.019	0.029
守口市	淀川工科高校	有効測定日数	(日)	30	31	27	31	31	30	31	30	31	30	28	31
		測定時間	(時間)	716	740	668	738	735	717	741	717	740	732	669	740
		月平均値	mg/m3	0.016	0.017	0.016	0.017	0.014	0.013	0.012	0.015	0.013	0.012	0.013	0.019
		1時間値が0.20mg/m3を超えた時間数	(時間)	0	0	0	0	0	0	0	0	0	0	0	0
		日平均値が0.10mg/m3を超えた日数	(日)	0	0	0	0	0	0	0	0	0	0	0	0
		1時間値の最高値	mg/m3	0.048	0.104	0.038	0.047	0.035	0.067	0.041	0.042	0.046	0.041	0.039	0.069
		日平均値の最高値	mg/m3	0.038	0.042	0.027	0.032	0.027	0.028	0.021	0.032	0.029	0.020	0.027	0.044

(4)浮遊粒子状物質の月間測定結果

市（区）町村	測定局名	項目		2021年									2022年		
				04月	05月	06月	07月	08月	09月	10月	11月	12月	01月	02月	03月
松原市	松原北小学校	有効測定日数	（日）	30	31	29	28	31	30	31	30	31	31	28	31
		測定時間	（時間）	716	738	710	697	741	716	741	714	741	740	669	741
		月平均値	mg/m3	0.017	0.018	0.019	0.020	0.017	0.016	0.014	0.015	0.012	0.011	0.012	0.017
		1時間値が0.20mg/m3を超えた時間数	（時間）	0	0	0	0	0	0	0	0	0	0	0	0
		日平均値が0.10mg/m3を超えた日数	（日）	0	0	0	0	0	0	0	0	0	0	0	0
		1時間値の最高値	mg/m3	0.054	0.067	0.039	0.055	0.042	0.061	0.034	0.047	0.041	0.030	0.040	0.053
		日平均値の最高値	mg/m3	0.039	0.042	0.031	0.036	0.029	0.031	0.022	0.032	0.024	0.019	0.024	0.032
摂津市	摂津市役所	有効測定日数	（日）	30	31	27	31	31	30	30	30	31	31	28	31
		測定時間	（時間）	717	739	667	740	735	716	734	716	735	738	668	740
		月平均値	mg/m3	0.015	0.016	0.015	0.014	0.013	0.013	0.011	0.014	0.012	0.011	0.012	0.018
		1時間値が0.20mg/m3を超えた時間数	（時間）	0	0	0	0	0	0	0	0	0	0	0	0
		日平均値が0.10mg/m3を超えた日数	（日）	0	0	0	0	0	0	0	0	0	0	0	0
		1時間値の最高値	mg/m3	0.049	0.071	0.035	0.038	0.033	0.059	0.068	0.042	0.041	0.037	0.071	0.060
		日平均値の最高値	mg/m3	0.039	0.039	0.025	0.026	0.025	0.027	0.021	0.031	0.025	0.020	0.024	0.039
泉佐野市	末広公園	有効測定日数	（日）	30	31	30	28	31	30	31	30	31	31	27	24
		測定時間	（時間）	716	741	717	694	740	716	738	715	740	740	657	586
		月平均値	mg/m3	0.013	0.015	0.015	0.016	0.014	0.014	0.011	0.011	0.010	0.009	0.010	0.014
		1時間値が0.20mg/m3を超えた時間数	（時間）	0	0	0	0	0	0	0	0	0	0	0	0
		日平均値が0.10mg/m3を超えた日数	（日）	0	0	0	0	0	0	0	0	0	0	0	0
		1時間値の最高値	mg/m3	0.053	0.064	0.037	0.050	0.049	0.072	0.046	0.037	0.064	0.030	0.036	0.069
		日平均値の最高値	mg/m3	0.033	0.035	0.024	0.028	0.030	0.033	0.018	0.025	0.024	0.017	0.020	0.037
岸和田市	天の川下水ポンプ場	有効測定日数	（日）	29	31	30	28	31	0	31	30	31	31	28	31
		測定時間	（時間）	709	740	715	690	740	17	739	714	739	739	668	740
		月平均値	mg/m3	0.020	0.021	0.021	0.023	0.020	0.020	0.015	0.017	0.014	0.011	0.013	0.019
		1時間値が0.20mg/m3を超えた時間数	（時間）	0	0	0	0	0	0	0	0	0	0	0	0
		日平均値が0.10mg/m3を超えた日数	（日）	0	0	0	0	0	0	0	0	0	0	0	0
		1時間値の最高値	mg/m3	0.073	0.076	0.054	0.067	0.058	0.035	0.046	0.063	0.055	0.038	0.040	0.063
		日平均値の最高値	mg/m3	0.041	0.046	0.036	0.047	0.041		0.024	0.034	0.029	0.020	0.025	0.038
河内長野市	外環河内長野	有効測定日数	（日）	30	31	27	31	31	30	31	30	31	31	28	31
		測定時間	（時間）	716	741	669	741	740	715	741	717	740	739	668	740
		月平均値	mg/m3	0.016	0.016	0.017	0.017	0.015	0.015	0.013	0.013	0.011	0.011	0.012	0.018
		1時間値が0.20mg/m3を超えた時間数	（時間）	0	0	0	0	0	0	0	0	0	0	0	0
		日平均値が0.10mg/m3を超えた日数	（日）	0	0	0	0	0	0	0	0	0	0	0	0
		1時間値の最高値	mg/m3	0.049	0.072	0.034	0.056	0.036	0.053	0.030	0.038	0.032	0.028	0.031	0.051
		日平均値の最高値	mg/m3	0.040	0.042	0.028	0.029	0.027	0.029	0.019	0.027	0.023	0.018	0.023	0.031

(4)浮遊粒子状物質の月間測定結果

市（区）町村	測定局名	項目		2021年									2022年		
				04月	05月	06月	07月	08月	09月	10月	11月	12月	01月	02月	03月
高石市	カモドールＭＢＳ	有効測定日数	（日）	30	31	27	31	31	30	31	30	31	31	27	31
		測定時間	（時間）	716	738	667	740	736	716	738	715	737	740	657	740
		月平均値	mg/m3	0.014	0.015	0.016	0.017	0.014	0.013	0.011	0.012	0.011	0.011	0.012	0.017
		1時間値が0.20mg/m3を超えた時間数	（時間）	0	0	0	0	0	0	0	0	0	0	0	0
		日平均値が0.10mg/m3を超えた日数	（日）	0	0	0	0	0	0	0	0	0	0	0	0
		1時間値の最高値	mg/m3	0.039	0.056	0.036	0.072	0.054	0.060	0.027	0.037	0.041	0.032	0.036	0.057
		日平均値の最高値	mg/m3	0.027	0.030	0.026	0.033	0.025	0.030	0.017	0.025	0.024	0.019	0.025	0.031
四條畷市	国設四條畷	有効測定日数	（日）	30	31	29	29	31	30	31	30	31	31	28	31
		測定時間	（時間）	715	738	702	704	737	715	737	714	734	738	666	736
		月平均値	mg/m3	0.013	0.016	0.015	0.016	0.013	0.011	0.009	0.012	0.011	0.009	0.010	0.015
		1時間値が0.20mg/m3を超えた時間数	（時間）	0	0	0	0	0	0	0	0	0	0	0	0
		日平均値が0.10mg/m3を超えた日数	（日）	0	0	0	0	0	0	0	0	0	0	0	0
		1時間値の最高値	mg/m3	0.049	0.066	0.036	0.052	0.043	0.078	0.026	0.059	0.093	0.039	0.040	0.068
		日平均値の最高値	mg/m3	0.032	0.037	0.026	0.028	0.031	0.029	0.019	0.028	0.031	0.018	0.023	0.038
大阪市北区	菅北小学校	有効測定日数	（日）	30	31	30	31	31	30	29	30	31	31	28	31
		測定時間	（時間）	717	741	717	739	742	717	720	717	741	742	669	741
		月平均値	mg/m3	0.020	0.021	0.018	0.019	0.016	0.016	0.014	0.020	0.019	0.017	0.017	0.025
		1時間値が0.20mg/m3を超えた時間数	（時間）	0	0	0	0	0	0	0	0	0	0	0	0
		日平均値が0.10mg/m3を超えた日数	（日）	0	0	0	0	0	0	0	0	0	0	0	0
		1時間値の最高値	mg/m3	0.060	0.079	0.043	0.057	0.041	0.090	0.036	0.067	0.103	0.074	0.096	0.082
		日平均値の最高値	mg/m3	0.044	0.052	0.034	0.033	0.029	0.032	0.023	0.044	0.045	0.029	0.035	0.056
大阪市此花区	此花区役所	有効測定日数	（日）	30	31	30	31	31	30	29	30	30	31	28	31
		測定時間	（時間）	715	741	717	741	741	715	714	717	734	742	668	739
		月平均値	mg/m3	0.015	0.016	0.014	0.017	0.018	0.015	0.012	0.015	0.014	0.013	0.014	0.020
		1時間値が0.20mg/m3を超えた時間数	（時間）	0	0	0	0	0	0	0	0	0	0	0	0
		日平均値が0.10mg/m3を超えた日数	（日）	0	0	0	0	0	0	0	0	0	0	0	0
		1時間値の最高値	mg/m3	0.085	0.082	0.043	0.136	0.158	0.137	0.071	0.076	0.090	0.074	0.062	0.098
		日平均値の最高値	mg/m3	0.030	0.032	0.025	0.029	0.029	0.039	0.018	0.032	0.031	0.022	0.026	0.037
大阪市大正区	平尾小学校	有効測定日数	（日）	30	31	30	31	31	30	29	30	31	31	28	31
		測定時間	（時間）	716	742	717	740	740	717	713	717	740	740	669	737
		月平均値	mg/m3	0.015	0.016	0.014	0.015	0.014	0.013	0.012	0.016	0.015	0.013	0.014	0.021
		1時間値が0.20mg/m3を超えた時間数	（時間）	0	0	0	0	0	0	0	0	0	0	0	0
		日平均値が0.10mg/m3を超えた日数	（日）	0	0	0	0	0	0	0	0	0	0	0	0
		1時間値の最高値	mg/m3	0.047	0.062	0.044	0.065	0.056	0.084	0.064	0.065	0.069	0.064	0.092	0.095
		日平均値の最高値	mg/m3	0.032	0.034	0.027	0.029	0.024	0.029	0.021	0.037	0.036	0.033	0.031	0.050

(4)浮遊粒子状物質の月間測定結果

市（区）町村	測定局名	項目		2021年									2022年		
				04月	05月	06月	07月	08月	09月	10月	11月	12月	01月	02月	03月
大阪市淀川区	野中小学校	有効測定日数	(日)	30	31	30	20	25	30	31	28	31	31	28	31
		測定時間	(時間)	716	742	718	488	606	713	741	696	740	739	669	738
		月平均値	mg/m3	0.014	0.015	0.013	0.016	0.014	0.013	0.010	0.014	0.013	0.012	0.013	0.018
		1時間値が0.20mg/m3を超えた時間数	(時間)	0	0	0	0	0	0	0	0	0	0	0	0
		日平均値が0.10mg/m3を超えた日数	(日)	0	0	0	0	0	0	0	0	0	0	0	0
		1時間値の最高値	mg/m3	0.043	0.053	0.058	0.089	0.058	0.085	0.037	0.049	0.070	0.042	0.069	0.070
		日平均値の最高値	mg/m3	0.029	0.033	0.024	0.033	0.025	0.030	0.017	0.031	0.032	0.022	0.026	0.039
大阪市生野区	桃谷中学校	有効測定日数	(日)	30	31	30	31	31	21	29	30	31	31	28	31
		測定時間	(時間)	715	739	717	739	739	518	718	718	738	741	668	739
		月平均値	mg/m3	0.017	0.018	0.016	0.017	0.016	0.014	0.014	0.016	0.015	0.014	0.015	0.022
		1時間値が0.20mg/m3を超えた時間数	(時間)	0	0	0	0	0	0	0	0	0	0	0	0
		日平均値が0.10mg/m3を超えた日数	(日)	0	0	0	0	0	0	0	0	0	0	0	0
		1時間値の最高値	mg/m3	0.051	0.067	0.034	0.049	0.042	0.066	0.037	0.052	0.062	0.048	0.048	0.075
		日平均値の最高値	mg/m3	0.038	0.043	0.028	0.034	0.028	0.028	0.025	0.036	0.034	0.031	0.031	0.047
大阪市旭区	大宮中学校	有効測定日数	(日)	30	31	30	31	31	30	29	30	31	31	28	31
		測定時間	(時間)	716	742	718	741	740	716	719	718	740	740	669	737
		月平均値	mg/m3	0.013	0.015	0.013	0.015	0.014	0.012	0.010	0.013	0.011	0.010	0.011	0.016
		1時間値が0.20mg/m3を超えた時間数	(時間)	0	0	0	0	0	0	0	0	0	0	0	0
		日平均値が0.10mg/m3を超えた日数	(日)	0	0	0	0	0	0	0	0	0	0	0	0
		1時間値の最高値	mg/m3	0.036	0.057	0.029	0.046	0.085	0.072	0.025	0.038	0.037	0.036	0.035	0.064
		日平均値の最高値	mg/m3	0.028	0.032	0.023	0.026	0.023	0.026	0.017	0.028	0.025	0.018	0.024	0.035
大阪市城東区	聖賢小学校	有効測定日数	(日)	30	31	30	31	31	30	29	30	31	31	28	31
		測定時間	(時間)	716	741	716	741	741	717	715	718	740	741	669	738
		月平均値	mg/m3	0.013	0.015	0.014	0.014	0.013	0.012	0.010	0.012	0.012	0.010	0.011	0.017
		1時間値が0.20mg/m3を超えた時間数	(時間)	0	0	0	0	0	0	0	0	0	0	0	0
		日平均値が0.10mg/m3を超えた日数	(日)	0	0	0	0	0	0	0	0	0	0	0	0
		1時間値の最高値	mg/m3	0.039	0.051	0.051	0.041	0.063	0.079	0.044	0.042	0.043	0.035	0.038	0.063
		日平均値の最高値	mg/m3	0.029	0.034	0.023	0.025	0.024	0.026	0.019	0.028	0.027	0.022	0.025	0.042
大阪市住之江区	清江小学校	有効測定日数	(日)	30	31	30	31	31	30	29	30	31	30	28	31
		測定時間	(時間)	715	741	716	738	740	718	718	717	741	732	666	741
		月平均値	mg/m3	0.014	0.016	0.015	0.018	0.015	0.012	0.011	0.014	0.011	0.010	0.011	0.019
		1時間値が0.20mg/m3を超えた時間数	(時間)	0	0	0	0	0	0	0	0	0	0	0	0
		日平均値が0.10mg/m3を超えた日数	(日)	0	0	0	0	0	0	0	0	0	0	0	0
		1時間値の最高値	mg/m3	0.062	0.059	0.057	0.067	0.078	0.088	0.048	0.063	0.048	0.044	0.046	0.069
		日平均値の最高値	mg/m3	0.035	0.035	0.028	0.034	0.028	0.030	0.018	0.037	0.029	0.024	0.030	0.045

(4)浮遊粒子状物質の月間測定結果

市（区）町村	測定局名	項目		2021年									2022年		
				04月	05月	06月	07月	08月	09月	10月	11月	12月	01月	02月	03月
大阪市平野区	摂陽中学校	有効測定日数	(日)	30	31	30	31	31	30	29	30	31	31	28	31
		測定時間	(時間)	715	741	718	736	740	714	713	716	742	736	667	740
		月平均値	mg/m3	0.013	0.015	0.012	0.014	0.011	0.010	0.009	0.013	0.011	0.009	0.009	0.015
		1時間値が0.20mg/m3を超えた時間数	(時間)	0	0	0	0	0	0	0	0	0	0	0	0
		日平均値が0.10mg/m3を超えた日数	(日)	0	0	0	0	0	0	0	0	0	0	0	0
		1時間値の最高値	mg/m3	0.053	0.066	0.043	0.059	0.047	0.062	0.038	0.053	0.080	0.056	0.088	0.073
		日平均値の最高値	mg/m3	0.033	0.040	0.024	0.034	0.021	0.024	0.016	0.032	0.028	0.022	0.021	0.039
大阪市西成区	今宮中学校	有効測定日数	(日)	30	31	30	31	31	30	29	30	31	31	28	31
		測定時間	(時間)	717	742	717	737	739	716	721	715	740	742	669	739
		月平均値	mg/m3	0.013	0.016	0.013	0.015	0.013	0.011	0.010	0.014	0.013	0.011	0.012	0.020
		1時間値が0.20mg/m3を超えた時間数	(時間)	0	0	0	0	0	0	0	0	0	0	0	0
		日平均値が0.10mg/m3を超えた日数	(日)	0	0	0	0	0	0	0	0	0	0	0	0
		1時間値の最高値	mg/m3	0.046	0.063	0.041	0.050	0.051	0.071	0.038	0.061	0.054	0.051	0.049	0.077
		日平均値の最高値	mg/m3	0.032	0.033	0.026	0.028	0.024	0.028	0.017	0.034	0.031	0.026	0.028	0.049
大阪市西区	九条南小学校	有効測定日数	(日)	29	31	30	31	31	30	28	30	31	31	28	31
		測定時間	(時間)	689	738	716	741	740	716	708	717	738	740	669	741
		月平均値	mg/m3	0.021	0.021	0.016	0.015	0.013	0.013	0.011	0.017	0.018	0.015	0.016	0.024
		1時間値が0.20mg/m3を超えた時間数	(時間)	0	0	0	0	0	0	0	0	0	0	0	0
		日平均値が0.10mg/m3を超えた日数	(日)	0	0	0	0	0	0	0	0	0	0	0	0
		1時間値の最高値	mg/m3	0.059	0.079	0.045	0.040	0.036	0.057	0.033	0.053	0.098	0.052	0.060	0.110
		日平均値の最高値	mg/m3	0.043	0.046	0.028	0.026	0.024	0.026	0.019	0.036	0.045	0.028	0.031	0.055
大阪市鶴見区	茨田北小学校	有効測定日数	(日)	30	31	30	31	31	30	29	30	31	29	28	31
		測定時間	(時間)	715	741	715	741	742	715	715	716	741	704	670	740
		月平均値	mg/m3	0.013	0.015	0.012	0.013	0.013	0.011	0.010	0.014	0.012	0.010	0.011	0.018
		1時間値が0.20mg/m3を超えた時間数	(時間)	0	0	0	0	0	0	0	0	0	0	0	0
		日平均値が0.10mg/m3を超えた日数	(日)	0	0	0	0	0	0	0	0	0	0	0	0
		1時間値の最高値	mg/m3	0.061	0.059	0.033	0.036	0.115	0.065	0.035	0.054	0.062	0.048	0.045	0.070
		日平均値の最高値	mg/m3	0.032	0.035	0.024	0.025	0.027	0.027	0.019	0.035	0.030	0.020	0.025	0.047
大阪市住之江区	南港中央公園	有効測定日数	(日)	30	31	30	31	31	30	29	30	31	31	28	31
		測定時間	(時間)	716	741	716	738	741	718	717	718	740	739	669	738
		月平均値	mg/m3	0.014	0.015	0.015	0.016	0.014	0.013	0.012	0.014	0.012	0.011	0.012	0.017
		1時間値が0.20mg/m3を超えた時間数	(時間)	0	0	0	0	0	0	0	0	0	0	0	0
		日平均値が0.10mg/m3を超えた日数	(日)	0	0	0	0	0	0	0	0	0	0	0	0
		1時間値の最高値	mg/m3	0.046	0.052	0.037	0.093	0.080	0.077	0.050	0.056	0.050	0.054	0.037	0.053
		日平均値の最高値	mg/m3	0.032	0.031	0.024	0.032	0.027	0.028	0.018	0.034	0.032	0.027	0.024	0.033

(4)浮遊粒子状物質の月間測定結果

市（区）町村	測定局名	項目		2021年									2022年		
				04月	05月	06月	07月	08月	09月	10月	11月	12月	01月	02月	03月
大阪市北区	梅田新道	有効測定日数	(日)	30	31	30	31	31	30	31	28	31	31	28	31
		測定時間	(時間)	715	741	717	742	741	716	741	691	740	739	668	741
		月平均値	mg/m3	0.017	0.017	0.017	0.017	0.015	0.015	0.014	0.017	0.015	0.014	0.015	0.021
		1時間値が0.20mg/m3を超えた時間数	(時間)	0	0	0	0	0	0	0	0	0	0	0	0
		日平均値が0.10mg/m3を超えた日数	(日)	0	0	0	0	0	0	0	0	0	0	0	0
		1時間値の最高値	mg/m3	0.043	0.056	0.038	0.074	0.047	0.071	0.031	0.058	0.054	0.079	0.050	0.064
		日平均値の最高値	mg/m3	0.034	0.035	0.026	0.029	0.025	0.029	0.020	0.035	0.033	0.024	0.029	0.043
大阪市西淀川区	出来島小学校	有効測定日数	(日)	30	31	30	31	31	30	31	28	31	31	28	31
		測定時間	(時間)	716	741	715	739	741	717	740	692	742	739	669	739
		月平均値	mg/m3	0.016	0.018	0.016	0.017	0.016	0.013	0.011	0.015	0.014	0.013	0.014	0.020
		1時間値が0.20mg/m3を超えた時間数	(時間)	0	0	0	0	0	0	0	0	0	0	0	0
		日平均値が0.10mg/m3を超えた日数	(日)	0	0	0	0	0	0	0	0	0	0	0	0
		1時間値の最高値	mg/m3	0.045	0.078	0.042	0.055	0.080	0.081	0.031	0.049	0.052	0.045	0.061	0.065
		日平均値の最高値	mg/m3	0.031	0.033	0.027	0.035	0.027	0.032	0.020	0.033	0.034	0.023	0.029	0.042
大阪市住之江区	北粉浜小学校	有効測定日数	(日)	30	31	30	31	31	30	29	30	31	31	28	31
		測定時間	(時間)	716	740	716	741	741	718	717	715	740	741	668	738
		月平均値	mg/m3	0.015	0.017	0.016	0.018	0.016	0.013	0.012	0.016	0.014	0.012	0.013	0.022
		1時間値が0.20mg/m3を超えた時間数	(時間)	0	0	0	0	0	0	0	0	0	0	0	0
		日平均値が0.10mg/m3を超えた日数	(日)	0	0	0	0	0	0	0	0	0	0	0	0
		1時間値の最高値	mg/m3	0.076	0.062	0.051	0.053	0.048	0.077	0.036	0.053	0.069	0.058	0.050	0.083
		日平均値の最高値	mg/m3	0.034	0.039	0.032	0.035	0.030	0.031	0.019	0.039	0.034	0.029	0.030	0.049
大阪市東住吉区	杭全町交差点	有効測定日数	(日)	30	31	30	31	31	30	29	30	31	31	28	31
		測定時間	(時間)	715	742	717	740	741	717	717	716	740	740	666	738
		月平均値	mg/m3	0.015	0.017	0.015	0.016	0.014	0.012	0.011	0.015	0.013	0.012	0.012	0.020
		1時間値が0.20mg/m3を超えた時間数	(時間)	0	0	0	0	0	0	0	0	0	0	0	0
		日平均値が0.10mg/m3を超えた日数	(日)	0	0	0	0	0	0	0	0	0	0	0	0
		1時間値の最高値	mg/m3	0.056	0.056	0.056	0.080	0.052	0.072	0.040	0.050	0.056	0.050	0.048	0.079
		日平均値の最高値	mg/m3	0.034	0.037	0.027	0.031	0.027	0.029	0.018	0.035	0.033	0.025	0.028	0.045
大阪市旭区	新森小路小学校	有効測定日数	(日)	30	31	30	31	31	30	29	30	31	31	28	31
		測定時間	(時間)	715	742	716	740	742	715	719	717	739	740	669	739
		月平均値	mg/m3	0.013	0.015	0.014	0.016	0.014	0.013	0.011	0.014	0.013	0.011	0.012	0.017
		1時間値が0.20mg/m3を超えた時間数	(時間)	0	0	0	0	0	0	0	0	0	0	0	0
		日平均値が0.10mg/m3を超えた日数	(日)	0	0	0	0	0	0	0	0	0	0	0	0
		1時間値の最高値	mg/m3	0.038	0.056	0.045	0.060	0.068	0.077	0.037	0.041	0.048	0.039	0.038	0.066
		日平均値の最高値	mg/m3	0.029	0.032	0.025	0.028	0.027	0.029	0.018	0.030	0.028	0.022	0.027	0.040

(4)浮遊粒子状物質の月間測定結果

市（区）町村	測定局名	項目		2021年									2022年		
				04月	05月	06月	07月	08月	09月	10月	11月	12月	01月	02月	03月
大阪市福島区	海老江西小学校	有効測定日数	(日)	30	31	30	31	31	30	29	30	31	31	28	31
		測定時間	(時間)	714	739	714	739	742	714	719	715	740	741	669	739
		月平均値	mg/m3	0.014	0.016	0.014	0.018	0.015	0.013	0.010	0.015	0.013	0.010	0.011	0.018
		1時間値が0.20mg/m3を超えた時間数	(時間)	0	0	0	0	0	0	0	0	0	0	0	0
		日平均値が0.10mg/m3を超えた日数	(日)	0	0	0	0	0	0	0	0	0	0	0	0
		1時間値の最高値	mg/m3	0.051	0.061	0.042	0.117	0.100	0.105	0.061	0.061	0.079	0.039	0.055	0.066
		日平均値の最高値	mg/m3	0.035	0.038	0.025	0.042	0.030	0.034	0.021	0.032	0.037	0.022	0.026	0.043
大阪市東成区	今里交差点	有効測定日数	(日)	30	31	30	27	31	30	29	28	31	31	28	31
		測定時間	(時間)	717	741	716	651	740	714	719	677	740	740	668	740
		月平均値	mg/m3	0.017	0.018	0.016	0.018	0.016	0.015	0.014	0.018	0.017	0.015	0.017	0.023
		1時間値が0.20mg/m3を超えた時間数	(時間)	0	0	0	0	0	0	0	0	0	0	0	0
		日平均値が0.10mg/m3を超えた日数	(日)	0	0	0	0	0	0	0	0	0	0	0	0
		1時間値の最高値	mg/m3	0.062	0.065	0.040	0.089	0.049	0.074	0.034	0.094	0.055	0.050	0.048	0.079
		日平均値の最高値	mg/m3	0.042	0.040	0.028	0.032	0.030	0.031	0.026	0.038	0.036	0.031	0.036	0.054
大阪市鶴見区	茨田中学校	有効測定日数	(日)	30	31	30	31	31	30	29	30	31	31	28	31
		測定時間	(時間)	713	741	717	741	740	714	717	714	740	740	668	738
		月平均値	mg/m3	0.016	0.018	0.016	0.017	0.015	0.014	0.013	0.016	0.015	0.014	0.015	0.022
		1時間値が0.20mg/m3を超えた時間数	(時間)	0	0	0	0	0	0	0	0	0	0	0	0
		日平均値が0.10mg/m3を超えた日数	(日)	0	0	0	0	0	0	0	0	0	0	0	0
		1時間値の最高値	mg/m3	0.055	0.067	0.035	0.044	0.044	0.072	0.030	0.054	0.054	0.050	0.044	0.071
		日平均値の最高値	mg/m3	0.040	0.040	0.026	0.030	0.028	0.029	0.023	0.035	0.034	0.025	0.031	0.050
大阪市住吉区	我孫子中学校	有効測定日数	(日)	30	31	30	31	31	30	29	30	31	31	28	31
		測定時間	(時間)	716	740	718	741	741	718	718	717	740	740	670	739
		月平均値	mg/m3	0.014	0.015	0.015	0.015	0.013	0.012	0.011	0.014	0.012	0.011	0.012	0.017
		1時間値が0.20mg/m3を超えた時間数	(時間)	0	0	0	0	0	0	0	0	0	0	0	0
		日平均値が0.10mg/m3を超えた日数	(日)	0	0	0	0	0	0	0	0	0	0	0	0
		1時間値の最高値	mg/m3	0.042	0.054	0.031	0.052	0.066	0.054	0.035	0.041	0.049	0.043	0.037	0.059
		日平均値の最高値	mg/m3	0.030	0.033	0.025	0.028	0.024	0.024	0.017	0.031	0.029	0.023	0.025	0.039
堺市堺区	少林寺	有効測定日数	(日)	29	31	30	31	31	30	31	30	31	29	28	31
		測定時間	(時間)	713	743	719	743	741	716	743	719	743	717	671	743
		月平均値	mg/m3	0.014	0.017	0.016	0.017	0.014	0.012	0.010	0.013	0.010	0.009	0.010	0.017
		1時間値が0.20mg/m3を超えた時間数	(時間)	0	0	0	0	0	0	0	0	0	0	0	0
		日平均値が0.10mg/m3を超えた日数	(日)	0	0	0	0	0	0	0	0	0	0	0	0
		1時間値の最高値	mg/m3	0.080	0.063	0.051	0.061	0.062	0.059	0.033	0.051	0.042	0.042	0.040	0.067
		日平均値の最高値	mg/m3	0.026	0.037	0.031	0.035	0.028	0.027	0.017	0.031	0.027	0.021	0.025	0.040

(4)浮遊粒子状物質の月間測定結果

市（区）町村	測定局名	項目		2021年									2022年		
				04月	05月	06月	07月	08月	09月	10月	11月	12月	01月	02月	03月
堺市西区	浜寺	有効測定日数	（日）	30	31	30	31	31	30	31	30	31	31	26	31
		測定時間	（時間）	718	736	719	743	742	719	743	718	743	743	643	740
		月平均値	mg/m3	0.017	0.018	0.017	0.019	0.015	0.015	0.012	0.014	0.012	0.011	0.012	0.019
		1時間値が0.20mg/m3を超えた時間数	（時間）	0	0	0	0	0	0	0	0	0	0	0	0
		日平均値が0.10mg/m3を超えた日数	（日）	0	0	0	0	0	0	0	0	0	0	0	0
		1時間値の最高値	mg/m3	0.054	0.061	0.041	0.058	0.043	0.059	0.030	0.044	0.050	0.038	0.035	0.054
		日平均値の最高値	mg/m3	0.038	0.040	0.033	0.037	0.027	0.028	0.019	0.030	0.027	0.021	0.026	0.041
堺市堺区	三宝	有効測定日数	（日）	30	31	30	31	31	30	31	30	31	29	28	31
		測定時間	（時間）	718	742	718	739	742	719	742	719	743	712	669	742
		月平均値	mg/m3	0.017	0.020	0.020	0.020	0.017	0.017	0.014	0.017	0.014	0.012	0.015	0.019
		1時間値が0.20mg/m3を超えた時間数	（時間）	0	0	0	0	0	0	0	0	0	0	0	0
		日平均値が0.10mg/m3を超えた日数	（日）	0	0	0	0	0	0	0	0	0	0	0	0
		1時間値の最高値	mg/m3	0.107	0.079	0.052	0.058	0.053	0.065	0.043	0.047	0.051	0.035	0.046	0.051
		日平均値の最高値	mg/m3	0.037	0.042	0.038	0.041	0.030	0.031	0.028	0.035	0.025	0.023	0.027	0.038
堺市南区	若松台	有効測定日数	（日）	30	31	30	31	31	30	31	30	31	31	26	31
		測定時間	（時間）	717	743	719	741	743	719	743	719	742	743	643	741
		月平均値	mg/m3	0.015	0.016	0.017	0.016	0.013	0.015	0.011	0.012	0.010	0.010	0.011	0.016
		1時間値が0.20mg/m3を超えた時間数	（時間）	0	0	0	0	0	0	0	0	0	0	0	0
		日平均値が0.10mg/m3を超えた日数	（日）	0	0	0	0	0	0	0	0	0	0	0	0
		1時間値の最高値	mg/m3	0.061	0.060	0.038	0.042	0.053	0.054	0.032	0.045	0.034	0.029	0.029	0.043
		日平均値の最高値	mg/m3	0.036	0.038	0.027	0.029	0.027	0.027	0.019	0.025	0.021	0.016	0.022	0.029
堺市西区	石津	有効測定日数	（日）	30	31	30	31	31	30	30	29	31	29	28	30
		測定時間	（時間）	719	743	719	743	740	719	738	712	743	717	671	733
		月平均値	mg/m3	0.014	0.016	0.016	0.017	0.015	0.012	0.010	0.012	0.010	0.009	0.011	0.017
		1時間値が0.20mg/m3を超えた時間数	（時間）	0	0	0	0	0	0	0	0	0	0	0	0
		日平均値が0.10mg/m3を超えた日数	（日）	0	0	0	0	0	0	0	0	0	0	0	0
		1時間値の最高値	mg/m3	0.046	0.143	0.046	0.074	0.062	0.054	0.037	0.053	0.046	0.040	0.040	0.067
		日平均値の最高値	mg/m3	0.031	0.033	0.031	0.034	0.028	0.026	0.017	0.031	0.026	0.019	0.025	0.038
堺市東区	登美丘	有効測定日数	（日）	30	31	30	31	31	30	31	30	31	31	26	30
		測定時間	（時間）	719	743	717	742	741	719	743	719	743	741	643	735
		月平均値	mg/m3	0.016	0.016	0.017	0.017	0.014	0.014	0.013	0.014	0.012	0.011	0.012	0.018
		1時間値が0.20mg/m3を超えた時間数	（時間）	0	0	0	0	0	0	0	0	0	0	0	0
		日平均値が0.10mg/m3を超えた日数	（日）	0	0	0	0	0	0	0	0	0	0	0	0
		1時間値の最高値	mg/m3	0.055	0.059	0.040	0.045	0.037	0.059	0.030	0.040	0.039	0.028	0.038	0.049
		日平均値の最高値	mg/m3	0.039	0.039	0.030	0.031	0.027	0.028	0.021	0.029	0.023	0.019	0.024	0.032

(4)浮遊粒子状物質の月間測定結果

市（区）町村	測定局名	項目		2021年									2022年		
				04月	05月	06月	07月	08月	09月	10月	11月	12月	01月	02月	03月
堺市中区	深井	有効測定日数	(日)	30	31	30	31	31	30	31	30	31	31	26	31
		測定時間	(時間)	719	739	719	742	740	719	743	719	743	743	642	743
		月平均値	mg/m3	0.015	0.017	0.016	0.017	0.014	0.013	0.011	0.012	0.011	0.011	0.011	0.017
		1時間値が0.20mg/m3を超えた時間数	(時間)	0	0	0	0	0	0	0	0	0	0	0	0
		日平均値が0.10mg/m3を超えた日数	(日)	0	0	0	0	0	0	0	0	0	0	0	0
		1時間値の最高値	mg/m3	0.049	0.086	0.049	0.057	0.041	0.054	0.031	0.037	0.035	0.035	0.032	0.042
		日平均値の最高値	mg/m3	0.035	0.037	0.031	0.034	0.026	0.025	0.019	0.028	0.024	0.019	0.023	0.033
堺市美原区	美原	有効測定日数	(日)	30	31	30	31	31	30	31	30	31	31	26	31
		測定時間	(時間)	719	742	717	742	742	719	743	719	743	743	644	743
		月平均値	mg/m3	0.016	0.019	0.017	0.017	0.014	0.015	0.013	0.016	0.012	0.011	0.013	0.019
		1時間値が0.20mg/m3を超えた時間数	(時間)	0	0	0	0	0	0	0	0	0	0	0	0
		日平均値が0.10mg/m3を超えた日数	(日)	0	0	0	0	0	0	0	0	0	0	0	0
		1時間値の最高値	mg/m3	0.073	0.197	0.050	0.071	0.101	0.091	0.043	0.069	0.045	0.033	0.055	0.080
		日平均値の最高値	mg/m3	0.040	0.043	0.028	0.033	0.026	0.026	0.020	0.031	0.025	0.020	0.024	0.032
堺市北区	金岡南	有効測定日数	(日)	30	31	30	31	31	30	31	30	31	31	26	31
		測定時間	(時間)	719	743	719	743	743	719	742	719	743	743	644	743
		月平均値	mg/m3	0.016	0.018	0.016	0.017	0.015	0.014	0.012	0.014	0.011	0.011	0.012	0.017
		1時間値が0.20mg/m3を超えた時間数	(時間)	0	0	0	0	0	0	0	0	0	0	0	0
		日平均値が0.10mg/m3を超えた日数	(日)	0	0	0	0	0	0	0	0	0	0	0	0
		1時間値の最高値	mg/m3	0.052	0.131	0.038	0.056	0.062	0.056	0.031	0.041	0.037	0.028	0.034	0.046
		日平均値の最高値	mg/m3	0.035	0.037	0.028	0.035	0.026	0.028	0.019	0.030	0.023	0.020	0.023	0.032
堺市堺区	堺市役所	有効測定日数	(日)	30	31	30	31	31	30	31	30	31	30	26	31
		測定時間	(時間)	719	743	718	743	742	717	743	719	743	734	644	743
		月平均値	mg/m3	0.015	0.017	0.017	0.016	0.014	0.013	0.011	0.013	0.010	0.011	0.012	0.017
		1時間値が0.20mg/m3を超えた時間数	(時間)	0	0	0	0	0	0	0	0	0	0	0	0
		日平均値が0.10mg/m3を超えた日数	(日)	0	0	0	0	0	0	0	0	0	0	0	0
		1時間値の最高値	mg/m3	0.050	0.063	0.042	0.051	0.043	0.057	0.027	0.037	0.033	0.032	0.033	0.049
		日平均値の最高値	mg/m3	0.033	0.038	0.031	0.033	0.025	0.026	0.017	0.028	0.021	0.020	0.023	0.036
堺市西区	湾岸	有効測定日数	(日)	30	31	30	31	31	30	31	30	31	31	26	31
		測定時間	(時間)	719	742	718	743	743	719	741	719	743	743	644	743
		月平均値	mg/m3	0.016	0.020	0.019	0.020	0.017	0.016	0.014	0.015	0.012	0.012	0.014	0.019
		1時間値が0.20mg/m3を超えた時間数	(時間)	0	0	0	0	0	0	0	0	0	0	0	0
		日平均値が0.10mg/m3を超えた日数	(日)	0	0	0	0	0	0	0	0	0	0	0	0
		1時間値の最高値	mg/m3	0.047	0.128	0.048	0.074	0.048	0.075	0.042	0.049	0.047	0.037	0.040	0.063
		日平均値の最高値	mg/m3	0.036	0.045	0.038	0.044	0.034	0.032	0.022	0.031	0.025	0.021	0.026	0.041

(4)浮遊粒子状物質の月間測定結果

市（区）町村	測定局名	項目		2021年									2022年		
				04月	05月	06月	07月	08月	09月	10月	11月	12月	01月	02月	03月
堺市北区	常磐浜寺	有効測定日数	(日)	30	31	30	31	31	30	31	30	31	31	26	31
		測定時間	(時間)	719	743	719	743	740	718	741	719	743	743	644	743
		月平均値	mg/m3	0.016	0.018	0.018	0.018	0.014	0.015	0.013	0.014	0.012	0.011	0.012	0.019
		1時間値が0.20mg/m3を超えた時間数	(時間)	0	0	0	0	0	0	0	0	0	0	0	0
		日平均値が0.10mg/m3を超えた日数	(日)	0	0	0	0	0	0	0	0	0	0	0	0
		1時間値の最高値	mg/m3	0.059	0.058	0.049	0.053	0.051	0.062	0.031	0.048	0.041	0.034	0.035	0.056
		日平均値の最高値	mg/m3	0.034	0.038	0.033	0.037	0.026	0.029	0.022	0.031	0.026	0.020	0.027	0.038
堺市中区	阪和深井畑山	有効測定日数	(日)	29	31	30	31	31	27	31	30	31	31	26	31
		測定時間	(時間)	710	742	719	740	742	663	743	719	742	743	641	743
		月平均値	mg/m3	0.016	0.019	0.017	0.017	0.014	0.015	0.013	0.014	0.011	0.011	0.013	0.017
		1時間値が0.20mg/m3を超えた時間数	(時間)	0	0	0	0	0	0	0	0	0	0	0	0
		日平均値が0.10mg/m3を超えた日数	(日)	0	0	0	0	0	0	0	0	0	0	0	0
		1時間値の最高値	mg/m3	0.053	0.078	0.041	0.053	0.116	0.076	0.064	0.041	0.036	0.028	0.036	0.044
		日平均値の最高値	mg/m3	0.035	0.043	0.030	0.033	0.027	0.029	0.025	0.029	0.023	0.019	0.024	0.033
堺市美原区	美原丹上	有効測定日数	(日)	30	31	30	31	31	30	31	30	31	29	26	31
		測定時間	(時間)	716	742	713	743	743	719	743	719	743	714	642	743
		月平均値	mg/m3	0.016	0.018	0.017	0.017	0.014	0.014	0.012	0.015	0.012	0.012	0.015	0.019
		1時間値が0.20mg/m3を超えた時間数	(時間)	0	0	0	0	0	0	0	0	0	0	0	0
		日平均値が0.10mg/m3を超えた日数	(日)	0	0	0	0	0	0	0	0	0	0	0	0
		1時間値の最高値	mg/m3	0.056	0.148	0.036	0.062	0.044	0.055	0.029	0.046	0.057	0.031	0.042	0.055
		日平均値の最高値	mg/m3	0.039	0.038	0.030	0.032	0.026	0.027	0.020	0.032	0.024	0.020	0.027	0.035
堺市東区	中環石原	有効測定日数	(日)	30	31	30	31	31	30	31	30	31	29	28	31
		測定時間	(時間)	719	742	716	743	743	719	743	719	743	713	669	743
		月平均値	mg/m3	0.016	0.019	0.017	0.019	0.016	0.015	0.013	0.015	0.012	0.012	0.013	0.018
		1時間値が0.20mg/m3を超えた時間数	(時間)	0	0	0	0	0	0	0	0	0	0	0	0
		日平均値が0.10mg/m3を超えた日数	(日)	0	0	0	0	0	0	0	0	0	0	0	0
		1時間値の最高値	mg/m3	0.057	0.155	0.089	0.060	0.051	0.056	0.031	0.044	0.041	0.033	0.037	0.046
		日平均値の最高値	mg/m3	0.034	0.038	0.029	0.033	0.027	0.028	0.022	0.031	0.025	0.021	0.023	0.033
高石市	高石消防署高師浜出張所	有効測定日数	(日)	30	31	30	31	31	30	30	30	31	31	27	31
		測定時間	(時間)	717	740	717	741	738	715	734	709	740	741	664	738
		月平均値	mg/m3	0.016	0.016	0.018	0.018	0.015	0.014	0.011	0.014	0.012	0.012	0.012	0.021
		1時間値が0.20mg/m3を超えた時間数	(時間)	0	0	0	0	0	0	0	0	0	0	0	1
		日平均値が0.10mg/m3を超えた日数	(日)	0	0	0	0	0	0	0	0	0	0	0	0
		1時間値の最高値	mg/m3	0.166	0.068	0.063	0.070	0.073	0.077	0.054	0.071	0.074	0.055	0.058	0.302
		日平均値の最高値	mg/m3	0.036	0.038	0.038	0.046	0.032	0.038	0.017	0.036	0.033	0.022	0.031	0.050

(4)浮遊粒子状物質の月間測定結果

市（区）町村	測定局名	項目		2021年									2022年		
				04月	05月	06月	07月	08月	09月	10月	11月	12月	01月	02月	03月
豊中市	豊中市千成	有効測定日数	(日)	30	31	30	31	31	30	31	30	28	31	28	31
		測定時間	(時間)	717	742	717	742	742	718	742	716	688	742	668	740
		月平均値	mg/m3	0.013	0.016	0.014	0.018	0.016	0.013	0.010	0.014	0.010	0.007	0.009	0.017
		1時間値が0.20mg/m3を超えた時間数	(時間)	0	0	0	0	0	0	0	0	0	0	0	0
		日平均値が0.10mg/m3を超えた日数	(日)	0	0	0	0	0	0	0	0	0	0	0	0
		1時間値の最高値	mg/m3	0.055	0.057	0.038	0.074	0.065	0.076	0.031	0.052	0.046	0.030	0.061	0.067
		日平均値の最高値	mg/m3	0.030	0.034	0.026	0.032	0.031	0.030	0.018	0.029	0.032	0.015	0.023	0.042
豊中市	豊中市千里	有効測定日数	(日)	30	31	30	31	31	30	31	30	28	31	28	31
		測定時間	(時間)	716	742	717	742	742	718	742	716	692	742	668	742
		月平均値	mg/m3	0.013	0.015	0.013	0.015	0.015	0.012	0.009	0.012	0.011	0.009	0.010	0.016
		1時間値が0.20mg/m3を超えた時間数	(時間)	0	0	0	0	0	0	0	0	0	0	0	0
		日平均値が0.10mg/m3を超えた日数	(日)	0	0	0	0	0	0	0	0	0	0	0	0
		1時間値の最高値	mg/m3	0.050	0.063	0.038	0.076	0.060	0.072	0.037	0.034	0.043	0.035	0.040	0.061
		日平均値の最高値	mg/m3	0.032	0.032	0.022	0.027	0.026	0.028	0.017	0.024	0.028	0.016	0.021	0.039
豊中市	豊中市役所	有効測定日数	(日)	30	31	30	31	31	30	31	30	27	31	25	30
		測定時間	(時間)	717	740	714	737	736	714	739	715	667	740	613	735
		月平均値	mg/m3	0.011	0.013	0.010	0.011	0.011	0.009	0.007	0.011	0.009	0.009	0.009	0.016
		1時間値が0.20mg/m3を超えた時間数	(時間)	0	0	0	0	0	0	0	0	0	0	0	0
		日平均値が0.10mg/m3を超えた日数	(日)	0	0	0	0	0	0	0	0	0	0	0	0
		1時間値の最高値	mg/m3	0.053	0.080	0.038	0.059	0.093	0.084	0.029	0.052	0.046	0.038	0.043	0.054
		日平均値の最高値	mg/m3	0.029	0.030	0.020	0.021	0.020	0.026	0.016	0.026	0.022	0.019	0.021	0.036
吹田市	吹田市垂水	有効測定日数	(日)	30	31	30	31	31	28	31	30	31	31	28	31
		測定時間	(時間)	716	741	718	741	740	688	742	718	742	742	670	741
		月平均値	mg/m3	0.015	0.018	0.015	0.017	0.014	0.014	0.010	0.013	0.010	0.009	0.010	0.015
		1時間値が0.20mg/m3を超えた時間数	(時間)	0	0	0	0	0	0	0	0	0	0	0	0
		日平均値が0.10mg/m3を超えた日数	(日)	0	0	0	0	0	0	0	0	0	0	0	0
		1時間値の最高値	mg/m3	0.063	0.075	0.048	0.079	0.066	0.070	0.082	0.040	0.032	0.034	0.060	0.044
		日平均値の最高値	mg/m3	0.039	0.043	0.026	0.028	0.030	0.028	0.020	0.029	0.023	0.017	0.022	0.033
吹田市	吹田市北消防署	有効測定日数	(日)	30	31	30	31	31	28	31	30	31	31	28	31
		測定時間	(時間)	717	742	718	741	739	687	741	718	742	742	670	741
		月平均値	mg/m3	0.014	0.017	0.014	0.015	0.014	0.013	0.010	0.012	0.010	0.009	0.010	0.014
		1時間値が0.20mg/m3を超えた時間数	(時間)	0	0	0	0	0	0	0	0	0	0	0	0
		日平均値が0.10mg/m3を超えた日数	(日)	0	0	0	0	0	0	0	0	0	0	0	0
		1時間値の最高値	mg/m3	0.045	0.065	0.033	0.036	0.054	0.057	0.030	0.033	0.032	0.034	0.038	0.046
		日平均値の最高値	mg/m3	0.036	0.037	0.024	0.025	0.028	0.026	0.019	0.026	0.022	0.016	0.020	0.034

(4)浮遊粒子状物質の月間測定結果

市（区）町村	測定局名	項目		2021年									2022年		
				04月	05月	06月	07月	08月	09月	10月	11月	12月	01月	02月	03月
吹田市	吹田市高野台	有効測定日数	（日）	30	31	30	25	31	28	31	29	31	31	28	31
		測定時間	（時間）	717	741	718	636	738	688	742	707	742	742	670	741
		月平均値	mg/m3	0.016	0.019	0.014	0.015	0.013	0.013	0.010	0.013	0.009	0.009	0.010	0.015
		1時間値が0.20mg/m3を超えた時間数	（時間）	0	0	0	0	0	0	0	0	0	0	0	0
		日平均値が0.10mg/m3を超えた日数	（日）	0	0	0	0	0	0	0	0	0	0	0	0
		1時間値の最高値	mg/m3	0.051	0.071	0.032	0.038	0.041	0.062	0.028	0.064	0.032	0.034	0.040	0.046
		日平均値の最高値	mg/m3	0.039	0.043	0.024	0.027	0.026	0.025	0.022	0.028	0.021	0.016	0.022	0.032
吹田市	吹田簡易裁判所	有効測定日数	（日）	30	31	30	31	31	28	31	30	30	22	22	31
		測定時間	（時間）	717	741	718	742	740	689	742	718	721	636	604	739
		月平均値	mg/m3	0.015	0.017	0.014	0.015	0.013	0.013	0.010	0.014	0.012	0.010	0.011	0.016
		1時間値が0.20mg/m3を超えた時間数	（時間）	0	0	0	0	0	0	0	0	0	0	0	0
		日平均値が0.10mg/m3を超えた日数	（日）	0	0	0	0	0	0	0	0	0	0	0	0
		1時間値の最高値	mg/m3	0.078	0.068	0.059	0.051	0.039	0.062	0.064	0.042	0.041	0.059	0.039	0.049
		日平均値の最高値	mg/m3	0.036	0.042	0.027	0.028	0.025	0.026	0.020	0.031	0.026	0.019	0.023	0.035
東大阪市	東大阪市西保健センター	有効測定日数	（日）	30	31	30	31	31	27	31	30	31	31	28	31
		測定時間	（時間）	710	736	712	732	736	657	734	713	736	736	664	734
		月平均値	mg/m3	0.016	0.018	0.016	0.018	0.015	0.013	0.011	0.014	0.012	0.011	0.012	0.018
		1時間値が0.20mg/m3を超えた時間数	（時間）	0	0	0	0	0	0	0	0	0	0	0	0
		日平均値が0.10mg/m3を超えた日数	（日）	0	0	0	0	0	0	0	0	0	0	0	0
		1時間値の最高値	mg/m3	0.071	0.063	0.051	0.065	0.052	0.087	0.038	0.055	0.048	0.043	0.047	0.078
		日平均値の最高値	mg/m3	0.036	0.038	0.029	0.035	0.033	0.034	0.020	0.035	0.028	0.023	0.027	0.042
東大阪市	東大阪市六万寺	有効測定日数	（日）	30	31	30	31	31	27	31	30	31	31	28	31
		測定時間	（時間）	714	740	715	735	740	664	740	716	739	739	668	738
		月平均値	mg/m3	0.017	0.019	0.018	0.018	0.016	0.016	0.013	0.015	0.012	0.011	0.012	0.017
		1時間値が0.20mg/m3を超えた時間数	（時間）	0	0	0	0	0	0	0	0	0	0	0	0
		日平均値が0.10mg/m3を超えた日数	（日）	0	0	0	0	0	0	0	0	0	0	0	0
		1時間値の最高値	mg/m3	0.064	0.073	0.035	0.043	0.044	0.068	0.036	0.046	0.046	0.034	0.034	0.050
		日平均値の最高値	mg/m3	0.044	0.044	0.028	0.031	0.033	0.031	0.023	0.030	0.022	0.019	0.022	0.035
東大阪市	東大阪市環境衛生検査センター	有効測定日数	（日）	30	31	30	29	31	30	31	30	31	31	25	31
		測定時間	（時間）	715	740	715	718	739	713	740	716	740	738	621	739
		月平均値	mg/m3	0.011	0.012	0.011	0.012	0.010	0.009	0.009	0.012	0.011	0.010	0.011	0.016
		1時間値が0.20mg/m3を超えた時間数	（時間）	0	0	0	0	0	0	0	0	0	0	0	0
		日平均値が0.10mg/m3を超えた日数	（日）	0	0	0	0	0	0	0	0	0	0	0	0
		1時間値の最高値	mg/m3	0.034	0.050	0.039	0.035	0.034	0.053	0.023	0.039	0.043	0.033	0.037	0.072
		日平均値の最高値	mg/m3	0.024	0.027	0.022	0.022	0.021	0.023	0.016	0.027	0.025	0.020	0.025	0.038

(4)浮遊粒子状物質の月間測定結果

市（区）町村	測定局名	項目		2021年									2022年		
				04月	05月	06月	07月	08月	09月	10月	11月	12月	01月	02月	03月
枚方市	楠葉	有効測定日数	（日）	30	31	30	31	31	30	31	30	29	31	28	31
		測定時間	（時間）	718	743	718	740	742	718	742	716	713	742	670	743
		月平均値	mg/m3	0.012	0.014	0.013	0.012	0.011	0.010	0.008	0.011	0.008	0.008	0.008	0.012
		1時間値が0.20mg/m3を超えた時間数	（時間）	0	0	0	0	0	0	0	0	0	0	0	0
		日平均値が0.10mg/m3を超えた日数	（日）	0	0	0	0	0	0	0	0	0	0	0	0
		1時間値の最高値	mg/m3	0.054	0.055	0.037	0.036	0.064	0.059	0.031	0.047	0.041	0.038	0.034	0.046
		日平均値の最高値	mg/m3	0.029	0.029	0.022	0.022	0.023	0.020	0.015	0.024	0.020	0.015	0.018	0.028
枚方市	枚方市役所	有効測定日数	（日）	30	31	30	31	31	30	31	29	31	29	27	31
		測定時間	（時間）	719	742	718	740	743	719	742	711	742	716	666	743
		月平均値	mg/m3	0.013	0.014	0.014	0.013	0.012	0.012	0.011	0.013	0.012	0.010	0.012	0.017
		1時間値が0.20mg/m3を超えた時間数	（時間）	0	0	0	0	0	0	0	0	0	0	0	0
		日平均値が0.10mg/m3を超えた日数	（日）	0	0	0	0	0	0	0	0	0	0	0	0
		1時間値の最高値	mg/m3	0.041	0.055	0.030	0.039	0.033	0.061	0.030	0.035	0.039	0.036	0.035	0.049
		日平均値の最高値	mg/m3	0.030	0.031	0.024	0.026	0.024	0.025	0.019	0.027	0.024	0.018	0.025	0.034
枚方市	王仁公園	有効測定日数	（日）	30	31	30	31	31	30	31	30	29	31	28	31
		測定時間	（時間）	718	742	719	740	743	719	742	719	712	743	670	742
		月平均値	mg/m3	0.012	0.014	0.013	0.013	0.011	0.011	0.009	0.010	0.009	0.008	0.008	0.013
		1時間値が0.20mg/m3を超えた時間数	（時間）	0	0	0	0	0	0	0	0	0	0	0	0
		日平均値が0.10mg/m3を超えた日数	（日）	0	0	0	0	0	0	0	0	0	0	0	0
		1時間値の最高値	mg/m3	0.072	0.075	0.036	0.040	0.034	0.058	0.031	0.052	0.033	0.030	0.033	0.056
		日平均値の最高値	mg/m3	0.027	0.032	0.023	0.025	0.021	0.023	0.016	0.025	0.022	0.014	0.020	0.035
枚方市	招提	有効測定日数	（日）	30	31	30	31	31	30	31	30	31	31	26	31
		測定時間	（時間）	719	742	718	741	742	719	742	717	742	739	641	742
		月平均値	mg/m3	0.012	0.013	0.012	0.012	0.010	0.011	0.009	0.013	0.010	0.009	0.011	0.015
		1時間値が0.20mg/m3を超えた時間数	（時間）	0	0	0	0	0	0	0	0	0	0	0	0
		日平均値が0.10mg/m3を超えた日数	（日）	0	0	0	0	0	0	0	0	0	0	0	0
		1時間値の最高値	mg/m3	0.045	0.050	0.024	0.036	0.060	0.070	0.052	0.058	0.044	0.036	0.037	0.053
		日平均値の最高値	mg/m3	0.025	0.029	0.020	0.021	0.022	0.025	0.017	0.031	0.021	0.017	0.024	0.032
枚方市	中振	有効測定日数	（日）	30	31	30	31	31	30	31	30	31	31	26	31
		測定時間	（時間）	719	742	718	742	741	719	742	718	742	742	642	741
		月平均値	mg/m3	0.014	0.016	0.013	0.014	0.012	0.012	0.010	0.012	0.010	0.008	0.009	0.015
		1時間値が0.20mg/m3を超えた時間数	（時間）	0	0	0	0	0	0	0	0	0	0	0	0
		日平均値が0.10mg/m3を超えた日数	（日）	0	0	0	0	0	0	0	0	0	0	0	0
		1時間値の最高値	mg/m3	0.112	0.061	0.036	0.058	0.056	0.071	0.056	0.048	0.041	0.045	0.039	0.060
		日平均値の最高値	mg/m3	0.033	0.035	0.024	0.027	0.022	0.028	0.019	0.028	0.024	0.016	0.021	0.037

(4)浮遊粒子状物質の月間測定結果

市（区）町村	測定局名	項目		2021年									2022年		
				04月	05月	06月	07月	08月	09月	10月	11月	12月	01月	02月	03月
交野市	交野市役所	有効測定日数	（日）	30	28	28	31	30	26	29	30	31	31	28	31
		測定時間	（時間）	718	694	690	742	735	636	733	718	742	741	668	741
		月平均値	mg/m3	0.011	0.012	0.011	0.012	0.010	0.010	0.007	0.009	0.008	0.006	0.007	0.012
		1時間値が0.20mg/m3を超えた時間数	（時間）	0	0	0	0	0	0	0	0	0	0	0	0
		日平均値が0.10mg/m3を超えた日数	（日）	0	0	0	0	0	0	0	0	0	0	0	0
		1時間値の最高値	mg/m3	0.042	0.053	0.030	0.044	0.033	0.060	0.025	0.037	0.041	0.035	0.038	0.062
		日平均値の最高値	mg/m3	0.028	0.030	0.020	0.024	0.022	0.022	0.014	0.023	0.022	0.013	0.019	0.034
守口市	大日測定局	有効測定日数	（日）	30	30	28	31	31	28	31	30	31	31	20	31
		測定時間	（時間）	718	734	697	741	743	690	742	712	738	743	491	743
		月平均値	mg/m3	0.017	0.019	0.017	0.016	0.014	0.013	0.011	0.013	0.013	0.011	0.012	0.019
		1時間値が0.20mg/m3を超えた時間数	（時間）	0	0	0	0	0	0	0	0	0	0	0	0
		日平均値が0.10mg/m3を超えた日数	（日）	0	0	0	0	0	0	0	0	0	0	0	0
		1時間値の最高値	mg/m3	0.052	0.076	0.041	0.042	0.037	0.073	0.026	0.042	0.051	0.040	0.041	0.065
		日平均値の最高値	mg/m3	0.041	0.043	0.028	0.027	0.028	0.028	0.020	0.031	0.028	0.023	0.027	0.045
門真市	門真市役所	有効測定日数	（日）	30	31	30	27	31	30	31	30	31	31	28	30
		測定時間	（時間）	715	740	711	674	741	715	742	718	740	742	671	728
		月平均値	mg/m3	0.013	0.015	0.015	0.016	0.017	0.014	0.011	0.014	0.012	0.011	0.012	0.017
		1時間値が0.20mg/m3を超えた時間数	（時間）	0	0	0	0	0	0	0	0	0	0	0	0
		日平均値が0.10mg/m3を超えた日数	（日）	0	0	0	0	0	0	0	0	0	0	0	0
		1時間値の最高値	mg/m3	0.040	0.066	0.063	0.083	0.102	0.065	0.052	0.038	0.038	0.034	0.038	0.056
		日平均値の最高値	mg/m3	0.028	0.032	0.026	0.030	0.030	0.035	0.018	0.028	0.024	0.019	0.025	0.037
門真市	門真市南	有効測定日数	（日）	30	31	30	31	27	30	31	30	31	31	28	29
		測定時間	（時間）	716	740	718	740	663	715	741	717	741	743	670	711
		月平均値	mg/m3	0.014	0.016	0.014	0.017	0.020	0.013	0.011	0.013	0.012	0.010	0.011	0.017
		1時間値が0.20mg/m3を超えた時間数	（時間）	0	0	0	0	0	0	0	0	0	0	0	0
		日平均値が0.10mg/m3を超えた日数	（日）	0	0	0	0	0	0	0	0	0	0	0	0
		1時間値の最高値	mg/m3	0.044	0.053	0.036	0.082	0.094	0.073	0.031	0.037	0.038	0.030	0.033	0.073
		日平均値の最高値	mg/m3	0.028	0.030	0.025	0.029	0.042	0.030	0.019	0.028	0.025	0.017	0.023	0.039
柏原市	柏原市役所	有効測定日数	（日）	－	－	－	－	－	－	－	－	－	－	－	31
		測定時間	（時間）	－	－	－	－	－	－	－	－	－	－	－	743
		月平均値	mg/m3	－	－	－	－	－	－	－	－	－	－	－	0.017
		1時間値が0.20mg/m3を超えた時間数	（時間）	－	－	－	－	－	－	－	－	－	－	－	0
		日平均値が0.10mg/m3を超えた日数	（日）	－	－	－	－	－	－	－	－	－	－	－	0
		1時間値の最高値	mg/m3	－	－	－	－	－	－	－	－	－	－	－	0.059
		日平均値の最高値	mg/m3	－	－	－	－	－	－	－	－	－	－	－	0.036

(4)浮遊粒子状物質の月間測定結果

市（区）町村	測定局名	項目		2021年									2022年		
				04月	05月	06月	07月	08月	09月	10月	11月	12月	01月	02月	03月
高槻市	高槻北	有効測定日数	（日）	30	31	30	31	31	30	31	17	31	31	28	29
		測定時間	（時間）	718	741	716	742	742	717	742	430	742	740	670	714
		月平均値	mg/m3	0.015	0.017	0.014	0.015	0.013	0.013	0.011	0.012	0.012	0.011	0.011	0.017
		1時間値が0.20mg/m3を超えた時間数	（時間）	0	0	0	0	0	0	0	0	0	0	0	0
		日平均値が0.10mg/m3を超えた日数	（日）	0	0	0	0	0	0	0	0	0	0	0	0
		1時間値の最高値	mg/m3	0.056	0.071	0.032	0.049	0.046	0.081	0.037	0.043	0.054	0.035	0.049	0.081
		日平均値の最高値	mg/m3	0.040	0.040	0.023	0.026	0.025	0.028	0.020	0.026	0.028	0.018	0.023	0.038
高槻市	庄所	有効測定日数	（日）	30	31	30	31	31	30	31	30	31	31	28	29
		測定時間	（時間）	716	742	718	742	742	715	740	716	741	742	670	712
		月平均値	mg/m3	0.016	0.017	0.014	0.014	0.012	0.013	0.011	0.015	0.014	0.012	0.013	0.019
		1時間値が0.20mg/m3を超えた時間数	（時間）	0	0	0	0	0	0	0	0	0	0	0	0
		日平均値が0.10mg/m3を超えた日数	（日）	0	0	0	0	0	0	0	0	0	0	0	0
		1時間値の最高値	mg/m3	0.062	0.073	0.047	0.048	0.067	0.091	0.031	0.053	0.054	0.044	0.070	0.077
		日平均値の最高値	mg/m3	0.040	0.042	0.025	0.025	0.024	0.030	0.020	0.033	0.031	0.021	0.025	0.042
高槻市	梶原	有効測定日数	（日）	30	31	30	31	31	30	31	30	28	30	28	31
		測定時間	（時間）	716	741	714	740	740	716	741	717	699	730	669	740
		月平均値	mg/m3	0.014	0.016	0.015	0.016	0.014	0.014	0.011	0.012	0.010	0.009	0.010	0.015
		1時間値が0.20mg/m3を超えた時間数	（時間）	0	0	0	0	0	0	0	0	0	0	0	0
		日平均値が0.10mg/m3を超えた日数	（日）	0	0	0	0	0	0	0	0	0	0	0	0
		1時間値の最高値	mg/m3	0.087	0.066	0.077	0.042	0.033	0.068	0.043	0.033	0.074	0.025	0.030	0.047
		日平均値の最高値	mg/m3	0.040	0.036	0.022	0.027	0.026	0.026	0.020	0.025	0.024	0.015	0.020	0.030
高槻市	高槻市役所	有効測定日数	（日）	30	31	30	31	29	30	31	30	31	31	28	31
		測定時間	（時間）	715	738	716	740	712	716	741	716	740	741	669	739
		月平均値	mg/m3	0.013	0.014	0.013	0.015	0.013	0.013	0.010	0.013	0.010	0.009	0.010	0.014
		1時間値が0.20mg/m3を超えた時間数	（時間）	0	0	0	0	0	0	0	0	0	0	0	0
		日平均値が0.10mg/m3を超えた日数	（日）	0	0	0	0	0	0	0	0	0	0	0	0
		1時間値の最高値	mg/m3	0.043	0.060	0.034	0.041	0.033	0.077	0.026	0.047	0.030	0.032	0.029	0.041
		日平均値の最高値	mg/m3	0.034	0.034	0.022	0.027	0.025	0.028	0.019	0.027	0.021	0.015	0.019	0.030
八尾市	八尾市保健所	有効測定日数	（日）	30	31	30	28	31	30	27	30	31	31	28	31
		測定時間	（時間）	714	738	715	688	740	714	684	715	738	739	666	737
		月平均値	mg/m3	0.020	0.024	0.021	0.021	0.018	0.016	0.016	0.018	0.015	0.014	0.016	0.022
		1時間値が0.20mg/m3を超えた時間数	（時間）	0	0	0	0	0	0	0	0	0	0	0	0
		日平均値が0.10mg/m3を超えた日数	（日）	0	0	0	0	0	0	0	0	0	0	0	0
		1時間値の最高値	mg/m3	0.064	0.084	0.047	0.052	0.048	0.059	0.038	0.049	0.056	0.041	0.041	0.067
		日平均値の最高値	mg/m3	0.043	0.051	0.032	0.037	0.032	0.029	0.024	0.034	0.027	0.023	0.029	0.043

(4)浮遊粒子状物質の月間測定結果

市（区）町村	測定局名	項目		2021年									2022年		
				04月	05月	06月	07月	08月	09月	10月	11月	12月	01月	02月	03月
八尾市	水越	有効測定日数	（日）	30	31	30	28	31	30	31	30	31	31	28	31
		測定時間	（時間）	715	738	715	687	740	712	738	715	738	739	666	738
		月平均値	mg/m3	0.011	0.013	0.012	0.013	0.011	0.011	0.009	0.012	0.010	0.009	0.010	0.014
		1時間値が0.20mg/m3を超えた時間数	（時間）	0	0	0	0	0	0	0	0	0	0	0	0
		日平均値が0.10mg/m3を超えた日数	（日）	0	0	0	0	0	0	0	0	0	0	0	0
		1時間値の最高値	mg/m3	0.040	0.052	0.044	0.053	0.044	0.066	0.052	0.065	0.050	0.049	0.041	0.066
		日平均値の最高値	mg/m3	0.027	0.026	0.018	0.024	0.023	0.026	0.015	0.024	0.022	0.015	0.019	0.035
八尾市	太子堂	有効測定日数	（日）	30	31	30	28	31	30	31	30	31	31	28	31
		測定時間	（時間）	715	739	716	689	740	714	739	715	738	740	665	739
		月平均値	mg/m3	0.015	0.016	0.015	0.016	0.014	0.013	0.012	0.015	0.012	0.011	0.012	0.017
		1時間値が0.20mg/m3を超えた時間数	（時間）	0	0	0	0	0	0	0	0	0	0	0	0
		日平均値が0.10mg/m3を超えた日数	（日）	0	0	0	0	0	0	0	0	0	0	0	0
		1時間値の最高値	mg/m3	0.053	0.069	0.036	0.042	0.033	0.057	0.041	0.039	0.035	0.032	0.034	0.051
		日平均値の最高値	mg/m3	0.038	0.042	0.025	0.031	0.026	0.027	0.020	0.032	0.022	0.019	0.022	0.034
八尾市	久宝寺緑地	有効測定日数	（日）	30	31	30	28	31	30	31	30	31	31	28	31
		測定時間	（時間）	715	738	716	690	740	714	740	715	738	740	665	739
		月平均値	mg/m3	0.016	0.017	0.016	0.018	0.015	0.014	0.012	0.015	0.012	0.012	0.014	0.018
		1時間値が0.20mg/m3を超えた時間数	（時間）	0	0	0	0	0	0	0	0	0	0	0	0
		日平均値が0.10mg/m3を超えた日数	（日）	0	0	0	0	0	0	0	0	0	0	0	0
		1時間値の最高値	mg/m3	0.055	0.061	0.034	0.052	0.038	0.068	0.032	0.043	0.043	0.036	0.037	0.053
		日平均値の最高値	mg/m3	0.038	0.037	0.026	0.035	0.028	0.029	0.021	0.033	0.023	0.020	0.024	0.037
寝屋川市	成田	有効測定日数	（日）	30	31	30	31	31	30	31	30	31	31	25	31
		測定時間	（時間）	717	740	717	740	741	716	740	717	740	740	618	741
		月平均値	mg/m3	0.015	0.016	0.014	0.015	0.014	0.013	0.012	0.013	0.011	0.010	0.011	0.017
		1時間値が0.20mg/m3を超えた時間数	（時間）	0	0	0	0	0	0	0	0	0	0	0	0
		日平均値が0.10mg/m3を超えた日数	（日）	0	0	0	0	0	0	0	0	0	0	0	0
		1時間値の最高値	mg/m3	0.052	0.070	0.041	0.042	0.049	0.066	0.031	0.036	0.035	0.039	0.037	0.051
		日平均値の最高値	mg/m3	0.036	0.039	0.026	0.028	0.027	0.028	0.021	0.028	0.023	0.018	0.023	0.036
寝屋川市	寝屋川市役所	有効測定日数	（日）	30	31	30	31	31	30	31	27	30	31	28	31
		測定時間	（時間）	717	740	717	739	741	715	737	670	731	740	666	737
		月平均値	mg/m3	0.014	0.015	0.014	0.015	0.014	0.014	0.011	0.013	0.012	0.013	0.014	0.017
		1時間値が0.20mg/m3を超えた時間数	（時間）	0	0	0	0	0	0	0	0	0	0	0	0
		日平均値が0.10mg/m3を超えた日数	（日）	0	0	0	0	0	0	0	0	0	0	0	0
		1時間値の最高値	mg/m3	0.046	0.068	0.033	0.043	0.036	0.075	0.031	0.042	0.041	0.040	0.040	0.051
		日平均値の最高値	mg/m3	0.036	0.038	0.025	0.029	0.029	0.029	0.023	0.030	0.024	0.021	0.027	0.038

(4)浮遊粒子状物質の月間測定結果

市（区）町村	測定局名	項目		2021年									2022年		
				04月	05月	06月	07月	08月	09月	10月	11月	12月	01月	02月	03月
茨木市	耳原小学校	有効測定日数	（日）	30	31	30	28	31	30	31	30	31	29	28	31
		測定時間	（時間）	717	738	715	692	740	714	738	716	739	716	669	738
		月平均値	mg/m3	0.012	0.015	0.014	0.016	0.015	0.013	0.010	0.012	0.010	0.009	0.010	0.014
		1時間値が0.20mg/m3を超えた時間数	（時間）	0	0	0	0	0	0	0	0	0	0	0	0
		日平均値が0.10mg/m3を超えた日数	（日）	0	0	0	0	0	0	0	0	0	0	0	0
		1時間値の最高値	mg/m3	0.038	0.082	0.054	0.102	0.086	0.077	0.039	0.038	0.039	0.040	0.031	0.044
		日平均値の最高値	mg/m3	0.028	0.030	0.022	0.033	0.029	0.029	0.018	0.024	0.018	0.015	0.018	0.029

(5)微小粒子状物質の月間測定結果

市（区）町村	測定局名	項目		2021年									2022年		
				04月	05月	06月	07月	08月	09月	10月	11月	12月	01月	02月	03月
守口市	西部コミュニティセンター	有効測定日数	(日)	30	31	27	31	31	30	30	30	30	31	27	29
		測定時間	(時間)	713	741	666	740	740	717	735	717	716	741	643	693
		月平均値	μg/m3	6.5	7.8	7.1	6.8	5.3	5.8	5.0	6.5	5.8	5.1	6.9	9.6
		日平均値の最高値	μg/m3	14.6	18.0	15.1	14.2	13.1	13.2	9.3	16.2	14.7	11.3	16.1	20.8
		日平均値が35μg/m3を超えた日数	(日)	0	0	0	0	0	0	0	0	0	0	0	0
大阪市中央区	国設大阪	有効測定日数	(日)	30	31	30	27	27	30	31	29	31	31	24	30
		測定時間	(時間)	716	739	715	663	655	714	739	697	738	740	593	715
		月平均値	μg/m3	9.1	9.7	8.9	7.3	6.5	7.1	6.8	10.1	9.7	9.5	7.6	13.5
		日平均値の最高値	μg/m3	19.5	23.7	16.8	13.7	14.0	14.8	11.6	26.2	20.3	19.9	20.3	30.9
		日平均値が35μg/m3を超えた日数	(日)	0	0	0	0	0	0	0	0	0	0	0	0
茨木市	茨木市役所	有効測定日数	(日)	30	31	27	31	29	30	30	30	31	31	28	31
		測定時間	(時間)	709	740	664	740	719	716	736	713	739	734	667	739
		月平均値	μg/m3	9.8	10.8	10.0	8.9	8.4	7.9	7.0	9.4	8.8	8.5	9.4	12.0
		日平均値の最高値	μg/m3	20.4	23.4	18.8	17.2	17.3	16.1	13.5	19.6	17.4	15.6	18.7	26.0
		日平均値が35μg/m3を超えた日数	(日)	0	0	0	0	0	0	0	0	0	0	0	0
高石市	高石中学校	有効測定日数	(日)	30	31	27	31	31	30	30	30	31	31	28	30
		測定時間	(時間)	714	738	667	739	740	716	733	714	739	740	669	717
		月平均値	μg/m3	9.7	9.5	10.4	9.4	7.3	8.2	7.6	9.1	6.9	7.5	8.4	12.8
		日平均値の最高値	μg/m3	22.1	21.8	20.6	21.0	19.5	16.4	14.4	21.2	17.5	15.4	20.2	27.6
		日平均値が35μg/m3を超えた日数	(日)	0	0	0	0	0	0	0	0	0	0	0	0
池田市	池田市立南畑会館	有効測定日数	(日)	30	24	27	31	31	30	31	30	31	31	28	31
		測定時間	(時間)	716	582	672	740	741	713	739	713	739	740	669	741
		月平均値	μg/m3	7.8	8.2	9.0	8.2	7.1	7.2	6.1	7.3	6.2	6.3	7.3	9.7
		日平均値の最高値	μg/m3	17.5	18.5	16.9	17.2	16.4	15.7	12.0	16.9	14.7	12.1	16.9	22.0
		日平均値が35μg/m3を超えた日数	(日)	0	0	0	0	0	0	0	0	0	0	0	0
大東市	大東市役所	有効測定日数	(日)	30	31	29	29	31	30	31	30	31	31	28	31
		測定時間	(時間)	717	740	704	703	741	711	741	714	741	740	669	740
		月平均値	μg/m3	9.4	9.4	8.6	8.0	6.1	6.4	5.8	8.7	8.6	8.8	9.7	12.6
		日平均値の最高値	μg/m3	18.1	21.4	17.5	16.4	16.1	13.6	10.8	20.5	23.4	16.1	22.3	29.1
		日平均値が35μg/m3を超えた日数	(日)	0	0	0	0	0	0	0	0	0	0	0	0
柏原市	府立修徳学院	有効測定日数	(日)	30	31	27	30	31	30	31	29	31	31	28	31
		測定時間	(時間)	716	741	673	728	741	717	741	711	739	740	669	737
		月平均値	μg/m3	8.8	8.6	8.6	7.1	5.4	5.4	5.5	7.8	7.4	7.8	9.3	11.0
		日平均値の最高値	μg/m3	21.5	22.0	15.6	17.1	14.0	12.2	8.9	18.9	13.2	13.2	19.4	23.3
		日平均値が35μg/m3を超えた日数	(日)	0	0	0	0	0	0	0	0	0	0	0	0
貝塚市	貝塚市消防署	有効測定日数	(日)	30	31	27	31	31	30	31	30	31	31	28	31
		測定時間	(時間)	717	740	670	741	740	714	740	716	741	741	669	741
		月平均値	μg/m3	8.9	9.3	9.9	8.8	7.2	8.5	7.4	8.6	6.8	7.2	8.3	11.5
		日平均値の最高値	μg/m3	20.5	20.9	18.0	18.3	18.6	16.3	12.3	20.0	16.0	13.8	19.2	23.7
		日平均値が35μg/m3を超えた日数	(日)	0	0	0	0	0	0	0	0	0	0	0	0

(5)微小粒子状物質の月間測定結果

市（区）町村	測定局名	項目		2021年									2022年		
				04月	05月	06月	07月	08月	09月	10月	11月	12月	01月	02月	03月
島本町	島本町役場	有効測定日数	（日）	30	31	27	31	31	30	30	30	28	31	28	31
		測定時間	（時間）	717	740	666	741	740	716	735	716	687	741	669	739
		月平均値	μg/m3	6.1	7.4	7.7	6.8	5.7	5.5	4.8	6.2	5.0	5.0	6.0	8.0
		日平均値の最高値	μg/m3	14.5	16.5	13.3	14.5	13.8	12.4	9.8	14.8	11.0	10.2	14.4	18.4
		日平均値が35μg/m3を超えた日数	（日）	0	0	0	0	0	0	0	0	0	0	0	0
富田林市	富田林市役所	有効測定日数	（日）	30	31	27	31	31	30	31	29	31	31	28	31
		測定時間	（時間）	715	740	672	741	741	715	741	709	741	741	669	741
		月平均値	μg/m3	7.9	8.4	10.0	8.6	6.5	7.6	6.7	7.9	6.4	6.7	7.8	10.0
		日平均値の最高値	μg/m3	17.5	20.1	18.2	19.3	16.7	14.9	11.6	17.8	14.3	12.8	17.0	19.6
		日平均値が35μg/m3を超えた日数	（日）	0	0	0	0	0	0	0	0	0	0	0	0
阪南市	南海団地	有効測定日数	（日）	30	30	30	28	31	30	31	30	31	31	28	31
		測定時間	（時間）	713	706	717	694	741	717	741	715	741	741	669	741
		月平均値	μg/m3	10.0	10.0	9.3	7.9	6.8	7.7	7.1	8.8	7.4	8.1	9.4	11.6
		日平均値の最高値	μg/m3	23.1	24.0	18.5	15.4	16.6	17.2	12.3	21.3	17.0	15.8	17.6	23.8
		日平均値が35μg/m3を超えた日数	（日）	0	0	0	0	0	0	0	0	0	0	0	0
泉南市	泉南市役所	有効測定日数	（日）	30	31	30	28	31	30	31	30	31	31	28	31
		測定時間	（時間）	715	740	717	694	741	717	741	717	739	741	669	740
		月平均値	μg/m3	8.2	9.0	9.4	8.4	7.1	8.1	6.9	7.9	6.2	6.6	7.6	10.2
		日平均値の最高値	μg/m3	19.4	21.5	16.6	15.9	17.0	17.0	10.9	18.6	16.0	14.2	16.5	21.7
		日平均値が35μg/m3を超えた日数	（日）	0	0	0	0	0	0	0	0	0	0	0	0
和泉市	緑ケ丘小学校	有効測定日数	（日）	30	31	27	31	31	30	31	30	31	31	28	31
		測定時間	（時間）	716	738	671	741	740	717	738	717	740	739	669	741
		月平均値	μg/m3	8.1	8.8	9.9	8.9	7.1	7.8	6.7	7.5	6.0	6.4	7.6	9.9
		日平均値の最高値	μg/m3	17.6	20.5	17.3	18.5	17.8	16.8	10.9	17.3	13.0	12.1	16.4	20.8
		日平均値が35μg/m3を超えた日数	（日）	0	0	0	0	0	0	0	0	0	0	0	0
河内長野市	三日市公民館	有効測定日数	（日）	30	31	27	31	31	30	31	30	31	31	28	31
		測定時間	（時間）	716	741	670	741	739	717	739	716	740	740	669	740
		月平均値	μg/m3	7.9	8.8	9.3	8.6	6.9	7.7	7.2	8.4	6.2	6.6	7.6	9.8
		日平均値の最高値	μg/m3	16.5	20.3	16.5	19.1	17.6	16.5	12.8	19.0	12.4	13.3	15.8	20.1
		日平均値が35μg/m3を超えた日数	（日）	0	0	0	0	0	0	0	0	0	0	0	0
藤井寺市	藤井寺市役所	有効測定日数	（日）	30	30	27	31	31	30	30	30	30	29	28	31
		測定時間	（時間）	714	716	665	739	741	717	737	716	713	693	669	741
		月平均値	μg/m3	7.8	9.2	8.9	7.4	5.8	6.1	6.4	8.3	6.7	6.4	7.5	10.1
		日平均値の最高値	μg/m3	16.8	22.0	18.4	17.5	15.8	14.1	12.8	22.1	14.1	13.1	18.2	20.4
		日平均値が35μg/m3を超えた日数	（日）	0	0	0	0	0	0	0	0	0	0	0	0
岸和田市	岸和田中央公園	有効測定日数	（日）	30	31	30	28	31	30	30	30	31	31	28	31
		測定時間	（時間）	711	739	715	691	739	712	733	712	739	738	666	739
		月平均値	μg/m3	8.6	7.9	9.0	8.0	6.7	6.9	5.9	6.5	5.7	5.5	6.8	9.2
		日平均値の最高値	μg/m3	21.1	17.9	16.1	16.0	15.3	14.0	10.3	15.5	12.3	10.5	15.9	20.1
		日平均値が35μg/m3を超えた日数	（日）	0	0	0	0	0	0	0	0	0	0	0	0

(5)微小粒子状物質の月間測定結果

市（区）町村	測定局名	項目		2021年									2022年		
				04月	05月	06月	07月	08月	09月	10月	11月	12月	01月	02月	03月
泉佐野市	佐野中学校	有効測定日数	（日）	30	31	30	28	31	30	31	30	31	31	27	27
		測定時間	（時間）	714	741	717	695	741	717	739	716	740	741	656	657
		月平均値	μg/m3	8.1	8.5	8.9	8.4	6.8	7.8	6.3	7.2	5.8	5.6	6.5	10.3
		日平均値の最高値	μg/m3	20.2	21.0	19.6	18.1	20.0	18.0	11.9	16.3	15.0	13.4	17.7	24.8
		日平均値が35μg/m3を超えた日数	（日）	0	0	0	0	0	0	0	0	0	0	0	0
泉大津市	泉大津市役所	有効測定日数	（日）	30	31	27	31	31	30	29	30	31	31	28	29
		測定時間	（時間）	710	740	668	741	740	716	725	713	738	739	669	710
		月平均値	μg/m3	10.8	10.4	10.5	9.0	7.0	7.6	6.9	9.1	8.6	8.6	10.0	13.8
		日平均値の最高値	μg/m3	23.8	24.0	20.0	19.1	17.0	16.8	11.0	21.1	20.8	16.3	22.0	30.0
		日平均値が35μg/m3を超えた日数	（日）	0	0	0	0	0	0	0	0	0	0	0	0
豊能町	豊能町役場	有効測定日数	（日）	30	30	27	31	31	30	30	30	30	31	28	31
		測定時間	（時間）	716	734	667	739	740	716	737	713	734	738	667	740
		月平均値	μg/m3	8.3	8.3	8.5	7.4	6.1	5.9	5.5	7.1	6.6	7.1	7.6	9.9
		日平均値の最高値	μg/m3	18.2	20.5	16.1	15.0	15.7	14.9	11.6	14.7	14.0	12.5	16.1	21.5
		日平均値が35μg/m3を超えた日数	（日）	0	0	0	0	0	0	0	0	0	0	0	0
守口市	淀川工科高校	有効測定日数	（日）	30	31	27	31	31	30	31	29	31	31	28	31
		測定時間	（時間）	715	741	672	740	741	717	741	712	741	739	669	741
		月平均値	μg/m3	8.9	10.2	9.8	9.2	7.8	7.9	7.1	9.5	8.3	8.2	9.4	12.2
		日平均値の最高値	μg/m3	17.7	20.9	18.5	17.6	17.5	16.6	12.6	21.4	18.4	16.1	22.7	30.3
		日平均値が35μg/m3を超えた日数	（日）	0	0	0	0	0	0	0	0	0	0	0	0
松原市	松原北小学校	有効測定日数	（日）	30	31	30	28	31	30	31	30	31	31	28	31
		測定時間	（時間）	715	735	717	696	738	713	738	717	741	739	669	740
		月平均値	μg/m3	10.1	10.3	9.6	8.2	6.4	6.8	7.4	9.8	9.4	9.3	10.4	13.4
		日平均値の最高値	μg/m3	19.8	24.6	17.8	17.1	15.7	14.8	11.8	24.3	22.4	17.1	22.8	28.6
		日平均値が35μg/m3を超えた日数	（日）	0	0	0	0	0	0	0	0	0	0	0	0
泉佐野市	末広公園	有効測定日数	（日）	30	31	30	28	31	30	31	30	31	31	28	31
		測定時間	（時間）	715	740	716	694	740	717	741	716	741	740	669	741
		月平均値	μg/m3	9.6	9.3	8.9	8.1	6.9	7.6	6.4	8.1	7.6	8.0	9.1	11.6
		日平均値の最高値	μg/m3	20.4	23.5	16.5	16.0	17.3	16.2	10.2	18.6	18.9	15.9	19.5	25.9
		日平均値が35μg/m3を超えた日数	（日）	0	0	0	0	0	0	0	0	0	0	0	0
河内長野市	外環河内長野	有効測定日数	（日）	30	31	27	31	31	30	31	30	31	31	28	31
		測定時間	（時間）	717	741	669	741	741	717	737	716	740	741	669	741
		月平均値	μg/m3	8.3	8.8	9.9	9.2	7.5	8.5	7.9	8.3	6.8	7.3	8.3	10.7
		日平均値の最高値	μg/m3	18.0	20.4	18.5	19.9	16.9	17.1	13.3	18.3	13.9	13.1	18.2	21.5
		日平均値が35μg/m3を超えた日数	（日）	0	0	0	0	0	0	0	0	0	0	0	0
高石市	カモドールＭＢＳ	有効測定日数	（日）	30	31	27	17	21	30	30	30	31	31	27	31
		測定時間	（時間）	714	739	669	412	513	717	734	714	737	739	657	740
		月平均値	μg/m3	10.3	10.1	10.0	8.4	6.5	7.5	6.9	8.6	8.1	8.6	9.4	12.8
		日平均値の最高値	μg/m3	21.8	22.0	19.3	17.8	12.9	16.7	11.2	20.2	21.0	15.3	21.8	26.0
		日平均値が35μg/m3を超えた日数	（日）	0	0	0	0	0	0	0	0	0	0	0	0

(5)微小粒子状物質の月間測定結果

市（区）町村	測定局名	項目		2021年									2022年		
				04月	05月	06月	07月	08月	09月	10月	11月	12月	01月	02月	03月
四條畷市	国設四條畷	有効測定日数	（日）	30	31	29	29	31	30	31	30	31	31	28	31
		測定時間	（時間）	715	739	701	702	739	715	736	715	738	739	667	739
		月平均値	μg/m3	11.0	11.5	11.5	12.8	11.4	11.3	10.7	11.9	10.7	9.9	11.1	14.4
		日平均値の最高値	μg/m3	21.9	23.2	19.8	21.7	19.9	16.2	16.0	24.0	24.7	17.7	24.4	32.6
		日平均値が35μg/m3を超えた日数	（日）	0	0	0	0	0	0	0	0	0	0	0	0
大阪市北区	菅北小学校	有効測定日数	（日）	30	31	30	31	31	30	29	30	31	31	28	31
		測定時間	（時間）	717	741	717	739	742	717	720	717	741	742	669	741
		月平均値	μg/m3	11.0	11.3	10.2	9.4	7.9	7.9	7.3	11.4	11.2	10.5	11.5	15.1
		日平均値の最高値	μg/m3	22.8	26.2	19.5	17.9	17.1	16.5	12.0	26.7	26.3	20.2	26.7	36.0
		日平均値が35μg/m3を超えた日数	（日）	0	0	0	0	0	0	0	0	0	0	0	1
大阪市此花区	此花区役所	有効測定日数	（日）	30	31	30	31	31	30	29	30	30	20	28	31
		測定時間	（時間）	717	741	718	742	743	718	714	717	729	522	670	742
		月平均値	μg/m3	11.6	11.3	9.5	8.7	7.6	7.9	8.0	12.0	12.1	11.1	11.2	14.8
		日平均値の最高値	μg/m3	22.2	24.2	18.4	16.7	16.2	16.1	13.3	25.9	24.5	17.6	21.4	29.8
		日平均値が35μg/m3を超えた日数	（日）	0	0	0	0	0	0	0	0	0	0	0	0
大阪市大正区	平尾小学校	有効測定日数	（日）	30	31	30	31	31	27	29	30	31	31	28	31
		測定時間	（時間）	718	742	718	741	743	675	716	717	741	739	668	739
		月平均値	μg/m3	11.2	12.0	11.0	9.7	8.1	8.3	7.8	11.3	10.4	10.3	11.7	15.5
		日平均値の最高値	μg/m3	23.0	24.7	19.8	18.2	18.0	16.3	14.4	26.0	23.5	24.1	25.0	35.4
		日平均値が35μg/m3を超えた日数	（日）	0	0	0	0	0	0	0	0	0	0	0	1
大阪市淀川区	野中小学校	有効測定日数	（日）	30	31	30	21	31	30	31	28	31	31	28	31
		測定時間	（時間）	718	740	717	519	741	711	741	694	742	741	670	741
		月平均値	μg/m3	10.5	10.6	9.3	8.8	7.2	7.4	6.7	9.2	9.5	9.1	10.9	13.6
		日平均値の最高値	μg/m3	21.5	24.5	18.3	17.0	15.8	15.1	12.5	22.5	22.4	17.3	22.5	28.7
		日平均値が35μg/m3を超えた日数	（日）	0	0	0	0	0	0	0	0	0	0	0	0
大阪市城東区	聖賢小学校	有効測定日数	（日）	30	31	30	31	31	30	29	30	31	31	28	31
		測定時間	（時間）	718	741	717	743	743	717	716	718	741	742	669	740
		月平均値	μg/m3	10.1	10.5	9.6	8.8	7.5	7.8	7.7	11.0	10.4	9.8	11.2	14.2
		日平均値の最高値	μg/m3	23.7	24.5	17.9	17.4	16.2	15.5	13.6	25.3	23.1	19.3	25.1	34.1
		日平均値が35μg/m3を超えた日数	（日）	0	0	0	0	0	0	0	0	0	0	0	0
大阪市西区	九条南小学校	有効測定日数	（日）	30	31	30	31	31	30	26	27	31	31	28	31
		測定時間	（時間）	714	742	716	739	742	715	689	666	739	740	669	741
		月平均値	μg/m3	11.9	12.3	11.5	10.5	8.7	8.9	8.6	12.4	11.6	9.2	10.5	13.9
		日平均値の最高値	μg/m3	24.2	26.5	21.4	19.0	18.1	17.0	13.8	25.6	27.4	18.8	22.5	30.6
		日平均値が35μg/m3を超えた日数	（日）	0	0	0	0	0	0	0	0	0	0	0	0
大阪市住之江区	南港中央公園	有効測定日数	（日）	30	31	30	31	31	30	29	30	31	31	28	31
		測定時間	（時間）	717	741	718	742	742	717	719	718	740	741	670	742
		月平均値	μg/m3	13.5	12.8	11.4	9.3	7.8	9.0	9.7	12.8	11.5	10.9	12.1	16.3
		日平均値の最高値	μg/m3	28.0	25.7	19.2	18.4	15.4	16.9	14.9	30.5	29.8	25.5	25.0	31.3
		日平均値が35μg/m3を超えた日数	（日）	0	0	0	0	0	0	0	0	0	0	0	0

(5)微小粒子状物質の月間測定結果

市（区）町村	測定局名	項目		2021年									2022年		
				04月	05月	06月	07月	08月	09月	10月	11月	12月	01月	02月	03月
大阪市西淀川区	出来島小学校	有効測定日数	（日）	30	31	30	21	18	30	31	28	31	31	28	31
		測定時間	（時間）	718	740	712	522	466	713	741	691	741	742	670	740
		月平均値	μg/m3	11.6	12.3	10.4	9.7	8.7	8.7	8.1	12.0	11.2	10.7	12.5	15.4
		日平均値の最高値	μg/m3	23.2	24.7	19.5	20.0	16.3	18.0	14.4	26.3	25.0	18.9	26.5	32.0
		日平均値が35μg/m3を超えた日数	（日）	0	0	0	0	0	0	0	0	0	0	0	0
大阪市住之江区	北粉浜小学校	有効測定日数	（日）	30	31	30	31	31	30	29	30	31	31	28	31
		測定時間	（時間）	717	739	715	742	742	717	716	717	741	741	669	741
		月平均値	μg/m3	11.8	12.2	11.0	9.8	8.0	8.2	8.7	12.1	11.2	11.4	12.5	16.3
		日平均値の最高値	μg/m3	22.7	24.9	19.7	18.3	18.2	16.5	13.4	26.5	24.3	23.2	25.9	34.5
		日平均値が35μg/m3を超えた日数	（日）	0	0	0	0	0	0	0	0	0	0	0	0
大阪市東住吉区	杭全町交差点	有効測定日数	（日）	30	17	20	31	31	30	29	30	31	31	28	31
		測定時間	（時間）	716	418	486	741	741	716	718	718	741	741	669	736
		月平均値	μg/m3	9.9	9.7	8.8	8.7	7.1	7.3	7.5	10.8	10.5	10.3	11.2	14.8
		日平均値の最高値	μg/m3	19.0	23.5	13.0	17.2	16.2	15.3	11.7	25.2	24.5	21.4	23.8	32.8
		日平均値が35μg/m3を超えた日数	（日）	0	0	0	0	0	0	0	0	0	0	0	0
大阪市旭区	新森小路小学校	有効測定日数	（日）	30	31	30	31	31	29	22	30	31	31	28	31
		測定時間	（時間）	718	741	718	742	743	713	550	718	738	741	669	741
		月平均値	μg/m3	8.6	9.5	9.0	7.8	6.8	7.0	7.3	9.0	9.2	11.3	12.9	16.2
		日平均値の最高値	μg/m3	18.1	20.0	17.1	15.3	14.8	15.6	11.4	21.0	23.7	20.1	27.4	36.1
		日平均値が35μg/m3を超えた日数	（日）	0	0	0	0	0	0	0	0	0	0	0	1
大阪市住吉区	我孫子中学校	有効測定日数	（日）	30	31	30	31	29	29	29	30	30	31	28	31
		測定時間	（時間）	717	742	717	738	721	701	717	717	736	742	669	742
		月平均値	μg/m3	12.6	12.3	11.1	9.3	7.4	8.1	8.6	12.1	11.3	10.8	11.8	15.4
		日平均値の最高値	μg/m3	24.2	27.2	19.8	17.9	15.5	16.9	14.3	26.7	26.5	22.8	24.5	33.8
		日平均値が35μg/m3を超えた日数	（日）	0	0	0	0	0	0	0	0	0	0	0	0
堺市西区	浜寺	有効測定日数	（日）	30	29	30	31	31	27	29	28	31	31	28	31
		測定時間	（時間）	718	715	719	743	741	679	715	690	743	743	671	743
		月平均値	μg/m3	12.6	12.9	12.8	11.4	9.4	9.7	9.6	11.8	11.1	11.2	12.6	16.6
		日平均値の最高値	μg/m3	27.5	31.6	23.5	22.3	20.3	20.0	14.5	26.7	26.4	20.8	26.8	37.0
		日平均値が35μg/m3を超えた日数	（日）	0	0	0	0	0	0	0	0	0	0	0	1
堺市堺区	三宝	有効測定日数	（日）	30	31	30	31	31	30	29	30	31	31	28	31
		測定時間	（時間）	719	743	719	743	743	719	713	719	743	743	671	743
		月平均値	μg/m3	11.6	11.6	10.9	9.5	7.9	8.0	8.5	12.1	11.0	11.0	12.3	15.5
		日平均値の最高値	μg/m3	23.4	25.2	19.5	18.1	16.9	16.0	12.3	27.2	24.5	21.6	26.7	35.2
		日平均値が35μg/m3を超えた日数	（日）	0	0	0	0	0	0	0	0	0	0	0	1
堺市南区	若松台	有効測定日数	（日）	29	31	30	26	31	30	29	30	31	31	28	31
		測定時間	（時間）	695	743	719	643	741	716	712	719	743	743	671	743
		月平均値	μg/m3	8.1	8.6	12.0	11.3	8.5	9.3	8.6	9.4	7.0	6.7	8.3	11.6
		日平均値の最高値	μg/m3	17.8	21.8	23.0	23.8	22.4	19.4	13.9	22.8	15.0	15.0	19.0	24.4
		日平均値が35μg/m3を超えた日数	（日）	0	0	0	0	0	0	0	0	0	0	0	0

(5)微小粒子状物質の月間測定結果

市（区）町村	測定局名	項目		2021年									2022年		
				04月	05月	06月	07月	08月	09月	10月	11月	12月	01月	02月	03月
堺市中区	深井	有効測定日数	（日）	30	31	30	24	31	30	29	30	31	31	28	31
		測定時間	（時間）	719	743	719	597	738	716	715	719	743	743	671	743
		月平均値	μg/m3	8.7	9.9	14.7	13.7	9.3	8.2	8.1	10.0	8.5	9.4	8.8	13.1
		日平均値の最高値	μg/m3	22.7	20.5	27.7	26.2	23.8	19.2	13.5	24.4	21.0	20.3	20.3	28.5
		日平均値が35μg/m3を超えた日数	（日）	0	0	0	0	0	0	0	0	0	0	0	0
堺市北区	金岡南	有効測定日数	（日）	30	31	30	31	31	30	27	30	31	31	28	31
		測定時間	（時間）	719	743	719	743	743	719	684	719	743	743	671	743
		月平均値	μg/m3	9.9	9.8	9.7	8.4	7.0	7.0	7.9	9.9	8.9	9.4	10.6	13.5
		日平均値の最高値	μg/m3	20.1	23.5	18.9	19.5	17.0	15.6	11.6	23.7	22.0	17.9	24.1	28.3
		日平均値が35μg/m3を超えた日数	（日）	0	0	0	0	0	0	0	0	0	0	0	0
堺市美原区	美原丹上	有効測定日数	（日）	30	31	30	31	31	30	29	30	31	31	28	31
		測定時間	（時間）	719	743	715	743	743	719	716	719	743	743	671	743
		月平均値	μg/m3	9.8	10.0	9.9	8.5	6.8	7.1	7.2	9.6	8.8	8.2	9.7	12.5
		日平均値の最高値	μg/m3	19.2	23.0	18.9	18.0	15.6	15.2	11.0	23.1	19.3	15.4	20.7	26.1
		日平均値が35μg/m3を超えた日数	（日）	0	0	0	0	0	0	0	0	0	0	0	0
堺市東区	中環石原	有効測定日数	（日）	30	31	30	31	31	30	29	30	31	31	28	31
		測定時間	（時間）	719	743	719	743	743	719	715	719	743	743	671	743
		月平均値	μg/m3	9.2	9.2	9.5	8.5	6.9	7.5	7.4	9.8	8.9	9.2	10.9	13.7
		日平均値の最高値	μg/m3	18.4	21.4	18.5	19.2	16.7	16.4	11.5	25.1	23.0	18.3	23.3	27.8
		日平均値が35μg/m3を超えた日数	（日）	0	0	0	0	0	0	0	0	0	0	0	0
豊中市	豊中市千成	有効測定日数	（日）	30	30	30	31	31	30	31	30	27	31	28	31
		測定時間	（時間）	716	737	717	742	742	718	742	716	665	742	670	741
		月平均値	μg/m3	8.1	10.1	9.1	8.8	7.3	7.5	6.1	8.1	6.9	6.9	8.9	12.2
		日平均値の最高値	μg/m3	18.7	21.9	18.1	17.4	16.8	16.9	13.5	21.0	19.4	15.1	23.5	30.2
		日平均値が35μg/m3を超えた日数	（日）	0	0	0	0	0	0	0	0	0	0	0	0
吹田市	吹田市北消防署	有効測定日数	（日）	30	31	30	31	31	28	31	30	31	31	28	30
		測定時間	（時間）	710	742	718	737	739	684	740	711	730	738	661	718
		月平均値	μg/m3	11.7	11.7	10.6	9.4	8.1	8.4	7.1	9.3	9.1	9.4	10.4	12.6
		日平均値の最高値	μg/m3	23.6	25.8	19.4	18.2	17.3	16.5	12.8	19.0	17.2	16.7	21.2	29.3
		日平均値が35μg/m3を超えた日数	（日）	0	0	0	0	0	0	0	0	0	0	0	0
吹田市	吹田簡易裁判所	有効測定日数	（日）	30	31	30	31	31	25	31	30	31	31	28	29
		測定時間	（時間）	716	742	718	742	742	619	742	718	742	742	669	718
		月平均値	μg/m3	14.0	14.8	14.1	13.6	11.6	12.1	11.5	14.1	12.9	12.7	14.4	17.7
		日平均値の最高値	μg/m3	27.9	28.8	23.3	22.1	21.7	22.0	17.5	27.5	25.7	21.4	27.6	38.0
		日平均値が35μg/m3を超えた日数	（日）	0	0	0	0	0	0	0	0	0	0	0	1
東大阪市	東大阪市西保健センター	有効測定日数	（日）	30	31	30	31	31	27	31	30	31	31	28	31
		測定時間	（時間）	715	739	716	739	740	660	738	715	740	740	666	741
		月平均値	μg/m3	10.1	10.9	10.3	9.6	7.8	7.6	7.5	10.4	9.6	8.9	10.5	14.5
		日平均値の最高値	μg/m3	21.1	25.8	20.1	19.5	18.7	16.8	14.6	25.3	20.9	18.9	24.6	34.2
		日平均値が35μg/m3を超えた日数	（日）	0	0	0	0	0	0	0	0	0	0	0	0

(5)微小粒子状物質の月間測定結果

市（区）町村	測定局名	項目		2021年									2022年		
				04月	05月	06月	07月	08月	09月	10月	11月	12月	01月	02月	03月
東大阪市	東大阪市六万寺	有効測定日数	（日）	30	31	30	31	31	27	31	30	31	31	28	31
		測定時間	（時間）	715	739	714	738	740	666	738	715	739	740	665	739
		月平均値	μg/m3	9.7	10.3	9.7	8.8	7.0	7.3	6.4	9.1	8.4	8.6	10.3	14.8
		日平均値の最高値	μg/m3	21.0	23.6	19.3	19.8	18.6	15.2	10.7	21.1	17.8	17.6	23.4	30.9
		日平均値が35μg/m3を超えた日数	（日）	0	0	0	0	0	0	0	0	0	0	0	0
東大阪市	東大阪市環境衛生検査センター	有効測定日数	（日）	30	31	30	29	27	30	31	30	31	31	28	28
		測定時間	（時間）	716	740	716	712	699	713	740	715	739	739	670	690
		月平均値	μg/m3	9.7	10.6	9.8	8.9	7.4	7.4	7.2	10.9	9.2	9.0	9.8	11.8
		日平均値の最高値	μg/m3	20.3	23.7	19.2	17.5	17.3	15.9	13.1	26.4	19.7	16.5	18.5	27.1
		日平均値が35μg/m3を超えた日数	（日）	0	0	0	0	0	0	0	0	0	0	0	0
枚方市	王仁公園	有効測定日数	（日）	30	31	30	31	31	30	31	30	28	31	28	31
		測定時間	（時間）	718	742	718	741	743	719	742	719	710	743	670	742
		月平均値	μg/m3	8.2	9.4	9.6	7.9	6.9	7.3	6.7	9.3	8.0	7.1	7.9	10.5
		日平均値の最高値	μg/m3	16.4	20.6	17.7	16.8	17.0	15.6	13.0	21.3	17.6	13.7	18.3	24.6
		日平均値が35μg/m3を超えた日数	（日）	0	0	0	0	0	0	0	0	0	0	0	0
枚方市	中振	有効測定日数	（日）	30	31	30	31	31	30	31	30	31	31	27	30
		測定時間	（時間）	719	742	718	742	740	717	742	719	742	742	659	724
		月平均値	μg/m3	8.9	9.9	9.8	8.8	7.1	7.8	7.1	9.6	9.1	8.6	9.6	12.1
		日平均値の最高値	μg/m3	17.4	20.0	18.3	16.6	16.0	16.0	12.1	21.2	18.8	16.0	22.8	27.6
		日平均値が35μg/m3を超えた日数	（日）	0	0	0	0	0	0	0	0	0	0	0	0
高槻市	高槻北	有効測定日数	（日）	30	31	30	31	31	30	31	17	31	31	28	29
		測定時間	（時間）	718	741	716	742	742	717	742	430	742	740	670	714
		月平均値	μg/m3	8.7	9.1	8.7	7.6	6.6	6.7	6.1	7.2	6.9	7.1	8.2	10.2
		日平均値の最高値	μg/m3	20.8	20.8	16.5	15.2	15.0	15.2	11.1	14.3	14.5	12.0	16.3	22.7
		日平均値が35μg/m3を超えた日数	（日）	0	0	0	0	0	0	0	0	0	0	0	0
高槻市	庄所	有効測定日数	（日）	30	31	30	31	31	30	31	30	31	31	28	29
		測定時間	（時間）	716	742	718	742	742	715	740	716	741	742	670	712
		月平均値	μg/m3	9.3	9.5	9.2	8.0	6.7	7.1	6.6	9.0	8.2	8.1	9.3	11.6
		日平均値の最高値	μg/m3	21.5	21.8	16.9	15.5	15.1	15.3	11.8	19.7	17.0	13.9	19.2	23.8
		日平均値が35μg/m3を超えた日数	（日）	0	0	0	0	0	0	0	0	0	0	0	0
高槻市	高槻市役所	有効測定日数	（日）	30	31	30	31	31	28	31	30	31	31	28	31
		測定時間	（時間）	717	742	718	741	741	688	741	718	742	742	670	741
		月平均値	μg/m3	8.4	8.7	8.2	7.3	6.4	6.7	6.2	8.5	7.9	7.7	8.7	11.2
		日平均値の最高値	μg/m3	19.3	20.3	15.8	14.7	14.0	13.8	11.7	18.9	16.2	13.5	17.9	23.6
		日平均値が35μg/m3を超えた日数	（日）	0	0	0	0	0	0	0	0	0	0	0	0
八尾市	八尾市保健所	有効測定日数	（日）	30	31	30	28	31	30	31	30	31	30	28	31
		測定時間	（時間）	713	741	716	694	739	714	742	717	738	737	668	739
		月平均値	μg/m3	11.1	11.5	11.3	9.9	8.4	8.7	9.0	12.3	10.7	10.8	12.1	15.5
		日平均値の最高値	μg/m3	20.9	24.7	20.9	20.8	20.0	17.4	15.4	28.0	22.6	19.8	25.8	33.1
		日平均値が35μg/m3を超えた日数	（日）	0	0	0	0	0	0	0	0	0	0	0	0

(5)微小粒子状物質の月間測定結果

市（区）町村	測定局名	項目		2021年									2022年		
				04月	05月	06月	07月	08月	09月	10月	11月	12月	01月	02月	03月
寝屋川市	寝屋川市役所	有効測定日数	（日）	30	31	30	31	31	30	31	28	30	31	28	31
		測定時間	（時間）	715	737	716	740	736	716	740	703	731	740	666	739
		月平均値	μg/m3	9.0	10.5	10.1	8.8	6.3	7.5	6.9	9.8	9.2	9.2	10.2	12.8
		日平均値の最高値	μg/m3	19.5	23.6	22.5	19.3	21.4	16.7	12.4	21.3	19.0	15.8	22.6	29.2
		日平均値が35μg/m3を超えた日数	（日）	0	0	0	0	0	0	0	0	0	0	0	0

(6)光化学オキシダントの月間測定結果

市（区）町村	測定局名	項目		2021年									2022年		
				04月	05月	06月	07月	08月	09月	10月	11月	12月	01月	02月	03月
守口市	西部コミュニティセンター	昼間測定日数	(日)	30	31	30	31	31	30	31	30	31	31	28	31
		昼間測定時間	(時間)	443	459	443	460	462	447	462	443	452	462	416	458
		昼間の1時間の月平均値	ppm	0.042	0.045	0.045	0.031	0.027	0.034	0.033	0.027	0.023	0.025	0.032	0.034
		昼間の1時間値が0.06ppmを超えた日数	(日)	7	18	18	11	7	7	7	0	0	0	0	5
		昼間の1時間値が0.06ppmを超えた時間数	(時間)	26	89	101	43	25	29	18	0	0	0	0	13
		昼間の1時間値が0.12ppm以上の日数	(日)	0	0	0	0	0	0	0	0	0	0	0	0
		昼間の1時間値が0.12ppm以上の時間数	(時間)	0	0	0	0	0	0	0	0	0	0	0	0
		昼間の1時間値の最高値	ppm	0.079	0.088	0.117	0.104	0.093	0.089	0.077	0.055	0.047	0.046	0.059	0.069
		昼間の日最高1時間値の月間平均値	ppm	0.054	0.060	0.068	0.050	0.045	0.049	0.048	0.043	0.033	0.037	0.043	0.048
大阪市中央区	国設大阪	昼間測定日数	(日)	30	31	30	31	31	30	31	30	31	31	26	31
		昼間測定時間	(時間)	446	461	445	460	459	440	458	435	453	459	372	458
		昼間の1時間の月平均値	ppm	0.042	0.044	0.044	0.026	0.026	0.035	0.034	0.027	0.022	0.026	0.030	0.035
		昼間の1時間値が0.06ppmを超えた日数	(日)	5	13	18	6	6	6	6	0	0	0	0	3
		昼間の1時間値が0.06ppmを超えた時間数	(時間)	22	71	77	17	18	20	12	0	0	0	0	6
		昼間の1時間値が0.12ppm以上の日数	(日)	0	0	0	0	0	0	0	0	0	0	0	0
		昼間の1時間値が0.12ppm以上の時間数	(時間)	0	0	0	0	0	0	0	0	0	0	0	0
		昼間の1時間値の最高値	ppm	0.075	0.086	0.093	0.080	0.087	0.085	0.069	0.056	0.047	0.047	0.047	0.066
		昼間の日最高1時間値の月間平均値	ppm	0.053	0.057	0.063	0.044	0.042	0.049	0.047	0.041	0.032	0.037	0.040	0.049
茨木市	茨木市役所	昼間測定日数	(日)	30	31	30	31	31	30	31	30	30	31	28	31
		昼間測定時間	(時間)	447	459	444	462	461	444	459	442	437	455	416	453
		昼間の1時間の月平均値	ppm	0.042	0.042	0.044	0.028	0.025	0.035	0.032	0.025	0.020	0.023	0.029	0.034
		昼間の1時間値が0.06ppmを超えた日数	(日)	4	9	15	8	5	6	2	0	0	0	0	0
		昼間の1時間値が0.06ppmを超えた時間数	(時間)	16	46	72	31	20	19	6	0	0	0	0	0
		昼間の1時間値が0.12ppm以上の日数	(日)	0	0	0	0	0	0	0	0	0	0	0	0
		昼間の1時間値が0.12ppm以上の時間数	(時間)	0	0	0	0	0	0	0	0	0	0	0	0
		昼間の1時間値の最高値	ppm	0.071	0.081	0.096	0.094	0.084	0.079	0.076	0.052	0.038	0.043	0.056	0.056
		昼間の日最高1時間値の月間平均値	ppm	0.052	0.054	0.062	0.045	0.040	0.047	0.046	0.039	0.030	0.035	0.040	0.046
高石市	高石中学校	昼間測定日数	(日)	30	31	30	31	31	30	31	30	31	31	28	31
		昼間測定時間	(時間)	446	461	447	462	461	443	461	447	449	454	399	456
		昼間の1時間の月平均値	ppm	0.040	0.044	0.043	0.030	0.027	0.035	0.035	0.031	0.024	0.027	0.034	0.036
		昼間の1時間値が0.06ppmを超えた日数	(日)	4	14	16	11	7	8	5	0	0	0	0	4
		昼間の1時間値が0.06ppmを超えた時間数	(時間)	25	84	82	33	31	25	23	0	0	0	0	17
		昼間の1時間値が0.12ppm以上の日数	(日)	0	0	0	0	0	0	0	0	0	0	0	0
		昼間の1時間値が0.12ppm以上の時間数	(時間)	0	0	0	0	0	0	0	0	0	0	0	0
		昼間の1時間値の最高値	ppm	0.093	0.082	0.093	0.097	0.091	0.082	0.071	0.057	0.046	0.047	0.060	0.069
		昼間の日最高1時間値の月間平均値	ppm	0.054	0.056	0.063	0.051	0.042	0.051	0.050	0.044	0.035	0.037	0.044	0.050

(6)光化学オキシダントの月間測定結果

市（区）町村	測定局名	項目		2021年									2022年		
				04月	05月	06月	07月	08月	09月	10月	11月	12月	01月	02月	03月
池田市	池田市立南畑会館	昼間測定日数	(日)	30	31	30	31	31	30	31	30	31	31	28	31
		昼間測定時間	(時間)	448	462	444	462	462	446	461	434	460	462	416	456
		昼間の1時間の月平均値	ppm	0.047	0.048	0.049	0.033	0.030	0.039	0.038	0.035	0.029	0.032	0.039	0.041
		昼間の1時間値が0.06ppmを超えた日数	(日)	10	19	19	9	10	6	7	0	0	0	0	6
		昼間の1時間値が0.06ppmを超えた時間数	(時間)	34	97	101	38	38	27	20	0	0	0	0	21
		昼間の1時間値が0.12ppm以上の日数	(日)	0	0	0	0	0	0	0	0	0	0	0	0
		昼間の1時間値が0.12ppm以上の時間数	(時間)	0	0	0	0	0	0	0	0	0	0	0	0
		昼間の1時間値の最高値	ppm	0.079	0.088	0.099	0.093	0.096	0.088	0.079	0.060	0.047	0.047	0.060	0.071
		昼間の日最高1時間値の月間平均値	ppm	0.056	0.061	0.067	0.051	0.048	0.052	0.049	0.044	0.038	0.040	0.047	0.052
大東市	大東市役所	昼間測定日数	(日)	30	31	30	31	31	30	31	30	31	31	28	31
		昼間測定時間	(時間)	447	461	447	461	461	444	461	444	454	462	416	459
		昼間の1時間の月平均値	ppm	0.045	0.047	0.047	0.032	0.028	0.037	0.036	0.030	0.024	0.026	0.033	0.038
		昼間の1時間値が0.06ppmを超えた日数	(日)	7	19	17	9	7	6	7	0	0	0	0	5
		昼間の1時間値が0.06ppmを超えた時間数	(時間)	33	105	96	38	27	30	27	0	0	0	0	20
		昼間の1時間値が0.12ppm以上の日数	(日)	0	0	0	0	0	0	0	0	0	0	0	0
		昼間の1時間値が0.12ppm以上の時間数	(時間)	0	0	0	0	0	0	0	0	0	0	0	0
		昼間の1時間値の最高値	ppm	0.076	0.097	0.118	0.111	0.100	0.088	0.075	0.057	0.050	0.047	0.059	0.069
		昼間の日最高1時間値の月間平均値	ppm	0.056	0.062	0.067	0.049	0.044	0.051	0.051	0.045	0.035	0.038	0.044	0.051
柏原市	府立修徳学院	昼間測定日数	(日)	30	20	30	31	31	30	31	30	31	31	28	31
		昼間測定時間	(時間)	446	278	448	462	462	446	460	435	462	460	417	454
		昼間の1時間の月平均値	ppm	0.042	0.043	0.041	0.028	0.023	0.030	0.033	0.028	0.025	0.028	0.034	0.039
		昼間の1時間値が0.06ppmを超えた日数	(日)	5	9	18	6	5	3	6	0	0	0	0	6
		昼間の1時間値が0.06ppmを超えた時間数	(時間)	25	41	79	24	16	9	19	0	0	0	0	22
		昼間の1時間値が0.12ppm以上の日数	(日)	0	0	1	0	0	0	0	0	0	0	0	0
		昼間の1時間値が0.12ppm以上の時間数	(時間)	0	0	1	0	0	0	0	0	0	0	0	0
		昼間の1時間値の最高値	ppm	0.075	0.075	0.122	0.098	0.084	0.069	0.079	0.056	0.044	0.047	0.059	0.070
		昼間の日最高1時間値の月間平均値	ppm	0.054	0.054	0.066	0.048	0.038	0.045	0.049	0.041	0.036	0.038	0.044	0.052
貝塚市	貝塚市消防署	昼間測定日数	(日)	30	31	30	31	31	30	31	30	31	31	28	31
		昼間測定時間	(時間)	437	462	448	461	460	446	458	442	459	443	412	462
		昼間の1時間の月平均値	ppm	0.045	0.046	0.046	0.033	0.030	0.037	0.037	0.034	0.030	0.033	0.038	0.039
		昼間の1時間値が0.06ppmを超えた日数	(日)	12	18	17	11	8	11	10	2	0	0	0	6
		昼間の1時間値が0.06ppmを超えた時間数	(時間)	43	109	98	42	35	41	30	4	0	0	0	17
		昼間の1時間値が0.12ppm以上の日数	(日)	0	0	0	0	0	0	0	0	0	0	0	0
		昼間の1時間値が0.12ppm以上の時間数	(時間)	0	0	0	0	0	0	0	0	0	0	0	0
		昼間の1時間値の最高値	ppm	0.094	0.084	0.104	0.084	0.109	0.079	0.075	0.064	0.051	0.051	0.060	0.069
		昼間の日最高1時間値の月間平均値	ppm	0.058	0.059	0.067	0.052	0.045	0.053	0.053	0.047	0.038	0.042	0.047	0.052

(6)光化学オキシダントの月間測定結果

市（区）町村	測定局名	項目		2021年									2022年		
				04月	05月	06月	07月	08月	09月	10月	11月	12月	01月	02月	03月
島本町	島本町役場	昼間測定日数	(日)	30	31	30	31	31	30	31	30	31	31	28	31
		昼間測定時間	(時間)	435	461	445	455	461	446	462	442	450	461	417	457
		昼間の1時間の月平均値	ppm	0.041	0.042	0.042	0.029	0.027	0.033	0.029	0.025	0.022	0.024	0.031	0.036
		昼間の1時間値が0.06ppmを超えた日数	(日)	6	17	14	6	7	3	3	0	0	0	0	4
		昼間の1時間値が0.06ppmを超えた時間数	(時間)	20	66	72	25	32	16	6	0	0	0	0	15
		昼間の1時間値が0.12ppm以上の日数	(日)	0	0	0	0	0	0	0	0	0	0	0	0
		昼間の1時間値が0.12ppm以上の時間数	(時間)	0	0	0	0	0	0	0	0	0	0	0	0
		昼間の1時間値の最高値	ppm	0.072	0.088	0.091	0.093	0.090	0.087	0.066	0.057	0.041	0.044	0.058	0.068
		昼間の日最高1時間値の月間平均値	ppm	0.053	0.058	0.062	0.046	0.044	0.047	0.044	0.041	0.033	0.036	0.043	0.049
富田林市	富田林市役所	昼間測定日数	(日)	30	31	30	31	26	30	31	30	31	31	28	31
		昼間測定時間	(時間)	447	461	447	462	371	447	456	436	462	461	414	462
		昼間の1時間の月平均値	ppm	0.045	0.048	0.049	0.036	0.030	0.037	0.038	0.034	0.028	0.031	0.036	0.041
		昼間の1時間値が0.06ppmを超えた日数	(日)	15	18	22	15	9	15	13	4	0	0	1	11
		昼間の1時間値が0.06ppmを超えた時間数	(時間)	65	134	133	66	38	51	51	8	0	0	4	51
		昼間の1時間値が0.12ppm以上の日数	(日)	0	0	0	1	0	0	0	0	0	0	0	0
		昼間の1時間値が0.12ppm以上の時間数	(時間)	0	0	0	1	0	0	0	0	0	0	0	0
		昼間の1時間値の最高値	ppm	0.093	0.088	0.108	0.120	0.114	0.092	0.088	0.068	0.051	0.051	0.063	0.075
		昼間の日最高1時間値の月間平均値	ppm	0.059	0.063	0.078	0.060	0.050	0.058	0.058	0.049	0.039	0.041	0.047	0.055
阪南市	南海団地	昼間測定日数	(日)	30	31	30	31	31	30	31	30	31	31	28	31
		昼間測定時間	(時間)	446	462	446	462	462	444	460	442	453	460	416	459
		昼間の1時間の月平均値	ppm	0.047	0.045	0.043	0.029	0.028	0.037	0.039	0.037	0.034	0.036	0.041	0.042
		昼間の1時間値が0.06ppmを超えた日数	(日)	12	18	12	5	7	8	9	1	0	0	1	6
		昼間の1時間値が0.06ppmを超えた時間数	(時間)	55	99	66	17	18	33	29	2	0	0	4	22
		昼間の1時間値が0.12ppm以上の日数	(日)	0	0	0	0	0	0	0	0	0	0	0	0
		昼間の1時間値が0.12ppm以上の時間数	(時間)	0	0	0	0	0	0	0	0	0	0	0	0
		昼間の1時間値の最高値	ppm	0.086	0.081	0.107	0.081	0.077	0.079	0.085	0.062	0.050	0.050	0.064	0.070
		昼間の日最高1時間値の月間平均値	ppm	0.059	0.058	0.059	0.047	0.041	0.053	0.054	0.045	0.039	0.042	0.046	0.052
泉南市	泉南市役所	昼間測定日数	(日)	30	31	30	31	29	30	31	30	31	31	28	31
		昼間測定時間	(時間)	446	461	446	462	423	447	462	433	461	462	416	458
		昼間の1時間の月平均値	ppm	0.045	0.046	0.045	0.032	0.031	0.040	0.041	0.038	0.033	0.036	0.041	0.043
		昼間の1時間値が0.06ppmを超えた日数	(日)	12	19	14	7	8	12	11	4	0	0	1	9
		昼間の1時間値が0.06ppmを超えた時間数	(時間)	43	100	82	27	34	61	49	12	0	0	5	33
		昼間の1時間値が0.12ppm以上の日数	(日)	0	0	0	0	0	0	0	0	0	0	0	0
		昼間の1時間値が0.12ppm以上の時間数	(時間)	0	0	0	0	0	0	0	0	0	0	0	0
		昼間の1時間値の最高値	ppm	0.085	0.083	0.110	0.085	0.097	0.085	0.090	0.066	0.052	0.052	0.068	0.077
		昼間の日最高1時間値の月間平均値	ppm	0.058	0.059	0.063	0.050	0.047	0.057	0.057	0.049	0.041	0.043	0.049	0.055

(6)光化学オキシダントの月間測定結果

市（区）町村	測定局名	項目		2021年									2022年		
				04月	05月	06月	07月	08月	09月	10月	11月	12月	01月	02月	03月
和泉市	緑ケ丘小学校	昼間測定日数	(日)	30	31	30	31	31	30	31	30	31	31	28	31
		昼間測定時間	(時間)	447	461	447	462	462	446	462	442	444	461	415	457
		昼間の1時間の月平均値	ppm	0.045	0.047	0.048	0.034	0.029	0.037	0.038	0.035	0.030	0.032	0.039	0.041
		昼間の1時間値が0.06ppmを超えた日数	(日)	14	18	20	14	10	12	11	3	0	0	1	10
		昼間の1時間値が0.06ppmを超えた時間数	(時間)	50	121	123	47	41	52	42	7	0	0	4	35
		昼間の1時間値が0.12ppm以上の日数	(日)	0	0	0	0	0	0	0	0	0	0	0	0
		昼間の1時間値が0.12ppm以上の時間数	(時間)	0	0	0	0	0	0	0	0	0	0	0	0
		昼間の1時間値の最高値	ppm	0.093	0.089	0.108	0.098	0.117	0.087	0.078	0.063	0.053	0.051	0.064	0.070
		昼間の日最高1時間値の月間平均値	ppm	0.059	0.060	0.071	0.056	0.045	0.056	0.056	0.047	0.039	0.041	0.048	0.054
河内長野市	三日市公民館	昼間測定日数	(日)	30	31	30	31	31	30	31	30	31	31	28	31
		昼間測定時間	(時間)	446	462	447	462	461	447	457	444	462	461	414	462
		昼間の1時間の月平均値	ppm	0.044	0.045	0.046	0.033	0.027	0.032	0.036	0.031	0.029	0.031	0.036	0.041
		昼間の1時間値が0.06ppmを超えた日数	(日)	16	18	22	11	9	11	12	2	0	0	1	12
		昼間の1時間値が0.06ppmを超えた時間数	(時間)	64	114	119	48	36	38	45	4	0	0	2	51
		昼間の1時間値が0.12ppm以上の日数	(日)	0	0	0	0	0	0	0	0	0	0	0	0
		昼間の1時間値が0.12ppm以上の時間数	(時間)	0	0	0	0	0	0	0	0	0	0	0	0
		昼間の1時間値の最高値	ppm	0.095	0.084	0.113	0.110	0.111	0.090	0.084	0.066	0.054	0.050	0.062	0.073
		昼間の日最高1時間値の月間平均値	ppm	0.059	0.060	0.073	0.054	0.044	0.053	0.056	0.046	0.040	0.041	0.047	0.054
藤井寺市	藤井寺市役所	昼間測定日数	(日)	27	31	28	31	31	30	31	30	31	31	28	31
		昼間測定時間	(時間)	375	459	398	462	460	447	460	443	416	462	405	457
		昼間の1時間の月平均値	ppm	0.045	0.047	0.049	0.034	0.029	0.036	0.036	0.032	0.026	0.028	0.035	0.039
		昼間の1時間値が0.06ppmを超えた日数	(日)	9	18	20	16	11	10	9	0	0	0	0	8
		昼間の1時間値が0.06ppmを超えた時間数	(時間)	45	123	118	56	34	31	33	0	0	0	0	24
		昼間の1時間値が0.12ppm以上の日数	(日)	0	0	0	0	0	0	0	0	0	0	0	0
		昼間の1時間値が0.12ppm以上の時間数	(時間)	0	0	0	0	0	0	0	0	0	0	0	0
		昼間の1時間値の最高値	ppm	0.080	0.088	0.117	0.111	0.101	0.082	0.085	0.058	0.048	0.050	0.059	0.070
		昼間の日最高1時間値の月間平均値	ppm	0.056	0.061	0.074	0.058	0.047	0.053	0.054	0.046	0.037	0.039	0.045	0.053
岸和田市	岸和田中央公園	昼間測定日数	(日)	30	31	30	31	31	30	31	30	31	31	28	31
		昼間測定時間	(時間)	442	461	442	460	459	444	458	438	452	458	416	454
		昼間の1時間の月平均値	ppm	0.042	0.046	0.046	0.034	0.030	0.039	0.039	0.034	0.028	0.031	0.036	0.038
		昼間の1時間値が0.06ppmを超えた日数	(日)	12	19	19	12	10	12	10	3	0	0	1	7
		昼間の1時間値が0.06ppmを超えた時間数	(時間)	44	121	105	55	41	57	45	8	0	0	3	21
		昼間の1時間値が0.12ppm以上の日数	(日)	0	0	0	0	0	0	0	0	0	0	0	0
		昼間の1時間値が0.12ppm以上の時間数	(時間)	0	0	0	0	0	0	0	0	0	0	0	0
		昼間の1時間値の最高値	ppm	0.088	0.086	0.100	0.088	0.119	0.088	0.080	0.067	0.050	0.050	0.065	0.071
		昼間の日最高1時間値の月間平均値	ppm	0.056	0.060	0.066	0.055	0.048	0.057	0.055	0.048	0.038	0.040	0.046	0.051

(6)光化学オキシダントの月間測定結果

市（区）町村	測定局名	項目		2021年									2022年		
				04月	05月	06月	07月	08月	09月	10月	11月	12月	01月	02月	03月
泉佐野市	佐野中学校	昼間測定日数	(日)	30	31	30	31	31	30	31	30	31	31	28	31
		昼間測定時間	(時間)	444	461	445	462	462	446	461	443	453	459	416	459
		昼間の1時間の月平均値	ppm	0.044	0.045	0.043	0.029	0.027	0.037	0.038	0.034	0.029	0.032	0.036	0.038
		昼間の1時間値が0.06ppmを超えた日数	(日)	12	16	15	10	9	11	11	2	0	0	1	5
		昼間の1時間値が0.06ppmを超えた時間数	(時間)	43	97	79	36	40	44	39	5	0	0	3	18
		昼間の1時間値が0.12ppm以上の日数	(日)	0	0	0	0	0	0	0	0	0	0	0	0
		昼間の1時間値が0.12ppm以上の時間数	(時間)	0	0	0	0	0	0	0	0	0	0	0	0
		昼間の1時間値の最高値	ppm	0.088	0.085	0.104	0.089	0.085	0.089	0.098	0.065	0.054	0.050	0.064	0.074
		昼間の日最高1時間値の月間平均値	ppm	0.058	0.059	0.063	0.048	0.044	0.055	0.055	0.047	0.038	0.041	0.045	0.051
泉大津市	泉大津市役所	昼間測定日数	(日)	30	31	30	29	31	30	31	30	31	31	28	31
		昼間測定時間	(時間)	446	460	446	412	460	446	461	447	447	461	414	451
		昼間の1時間の月平均値	ppm	0.042	0.044	0.044	0.036	0.030	0.036	0.035	0.031	0.028	0.032	0.038	0.038
		昼間の1時間値が0.06ppmを超えた日数	(日)	8	15	17	11	8	8	6	0	0	0	2	9
		昼間の1時間値が0.06ppmを超えた時間数	(時間)	30	86	86	47	36	26	23	0	0	0	6	33
		昼間の1時間値が0.12ppm以上の日数	(日)	0	0	0	0	0	0	0	0	0	0	0	0
		昼間の1時間値が0.12ppm以上の時間数	(時間)	0	0	0	0	0	0	0	0	0	0	0	0
		昼間の1時間値の最高値	ppm	0.088	0.086	0.092	0.106	0.109	0.077	0.074	0.058	0.053	0.053	0.069	0.077
		昼間の日最高1時間値の月間平均値	ppm	0.056	0.058	0.064	0.055	0.046	0.052	0.049	0.043	0.036	0.042	0.049	0.054
豊能町	豊能町役場	昼間測定日数	(日)	30	31	30	31	31	30	31	30	31	31	28	31
		昼間測定時間	(時間)	446	454	446	460	460	446	462	425	455	460	416	456
		昼間の1時間の月平均値	ppm	0.046	0.046	0.045	0.030	0.028	0.037	0.034	0.031	0.028	0.032	0.039	0.043
		昼間の1時間値が0.06ppmを超えた日数	(日)	9	16	16	7	7	5	4	0	0	0	0	5
		昼間の1時間値が0.06ppmを超えた時間数	(時間)	28	74	84	25	26	20	10	0	0	0	0	31
		昼間の1時間値が0.12ppm以上の日数	(日)	0	0	0	0	0	0	0	0	0	0	0	0
		昼間の1時間値が0.12ppm以上の時間数	(時間)	0	0	0	0	0	0	0	0	0	0	0	0
		昼間の1時間値の最高値	ppm	0.075	0.090	0.099	0.082	0.096	0.082	0.071	0.060	0.048	0.047	0.059	0.072
		昼間の日最高1時間値の月間平均値	ppm	0.056	0.060	0.064	0.046	0.045	0.050	0.048	0.046	0.039	0.041	0.047	0.055
大阪市此花区	此花区役所	昼間測定日数	(日)	30	31	30	31	31	30	31	30	31	31	28	31
		昼間測定時間	(時間)	446	463	448	463	462	447	463	447	455	463	418	460
		昼間の1時間の月平均値	ppm	0.035	0.037	0.038	0.027	0.024	0.031	0.030	0.026	0.022	0.025	0.031	0.030
		昼間の1時間値が0.06ppmを超えた日数	(日)	2	10	15	10	6	7	5	0	0	0	1	3
		昼間の1時間値が0.06ppmを超えた時間数	(時間)	9	34	55	27	23	19	11	0	0	0	1	4
		昼間の1時間値が0.12ppm以上の日数	(日)	0	0	0	0	0	0	0	0	0	0	0	0
		昼間の1時間値が0.12ppm以上の時間数	(時間)	0	0	0	0	0	0	0	0	0	0	0	0
		昼間の1時間値の最高値	ppm	0.084	0.076	0.099	0.077	0.075	0.079	0.076	0.053	0.048	0.046	0.061	0.066
		昼間の日最高1時間値の月間平均値	ppm	0.048	0.051	0.060	0.046	0.041	0.046	0.045	0.040	0.031	0.036	0.042	0.045

(6)光化学オキシダントの月間測定結果

市（区）町村	測定局名	項目		2021年									2022年		
				04月	05月	06月	07月	08月	09月	10月	11月	12月	01月	02月	03月
大阪市大正区	平尾小学校	昼間測定日数	(日)	30	31	30	31	31	30	31	30	31	31	28	31
		昼間測定時間	(時間)	447	461	448	463	462	447	463	448	461	463	418	460
		昼間の1時間の月平均値	ppm	0.041	0.041	0.040	0.028	0.025	0.035	0.033	0.027	0.022	0.026	0.031	0.031
		昼間の1時間値が0.06ppmを超えた日数	(日)	6	13	13	11	6	3	1	0	0	0	0	2
		昼間の1時間値が0.06ppmを超えた時間数	(時間)	22	48	59	27	23	13	1	0	0	0	0	4
		昼間の1時間値が0.12ppm以上の日数	(日)	0	0	0	0	0	0	0	0	0	0	0	0
		昼間の1時間値が0.12ppm以上の時間数	(時間)	0	0	0	0	0	0	0	0	0	0	0	0
		昼間の1時間値の最高値	ppm	0.078	0.083	0.087	0.078	0.082	0.081	0.071	0.057	0.045	0.046	0.056	0.063
		昼間の日最高1時間値の月間平均値	ppm	0.054	0.055	0.057	0.047	0.040	0.046	0.045	0.040	0.032	0.037	0.041	0.046
大阪市淀川区	野中小学校	昼間測定日数	(日)	30	31	30	23	31	30	31	30	31	31	28	31
		昼間測定時間	(時間)	447	461	447	324	460	443	462	446	462	462	417	460
		昼間の1時間の月平均値	ppm	0.039	0.041	0.042	0.028	0.027	0.036	0.035	0.029	0.024	0.028	0.034	0.037
		昼間の1時間値が0.06ppmを超えた日数	(日)	2	12	16	7	8	7	7	0	0	0	2	5
		昼間の1時間値が0.06ppmを超えた時間数	(時間)	14	46	70	28	21	24	19	0	0	0	3	13
		昼間の1時間値が0.12ppm以上の日数	(日)	0	0	0	0	0	0	0	0	0	0	0	0
		昼間の1時間値が0.12ppm以上の時間数	(時間)	0	0	0	0	0	0	0	0	0	0	0	0
		昼間の1時間値の最高値	ppm	0.079	0.077	0.098	0.090	0.078	0.079	0.072	0.056	0.046	0.050	0.065	0.070
		昼間の日最高1時間値の月間平均値	ppm	0.049	0.054	0.061	0.046	0.044	0.050	0.048	0.043	0.035	0.039	0.045	0.051
大阪市生野区	桃谷中学校	昼間測定日数	(日)	30	31	30	31	31	23	31	30	31	31	28	31
		昼間測定時間	(時間)	445	463	448	463	463	320	463	446	462	463	418	459
		昼間の1時間の月平均値	ppm	0.043	0.045	0.045	0.030	0.026	0.034	0.035	0.029	0.024	0.028	0.033	0.033
		昼間の1時間値が0.06ppmを超えた日数	(日)	5	15	19	10	7	5	5	0	0	0	0	3
		昼間の1時間値が0.06ppmを超えた時間数	(時間)	23	78	90	37	18	9	14	0	0	0	0	5
		昼間の1時間値が0.12ppm以上の日数	(日)	0	0	0	0	0	0	0	0	0	0	0	0
		昼間の1時間値が0.12ppm以上の時間数	(時間)	0	0	0	0	0	0	0	0	0	0	0	0
		昼間の1時間値の最高値	ppm	0.078	0.084	0.091	0.090	0.088	0.064	0.071	0.055	0.047	0.047	0.060	0.066
		昼間の日最高1時間値の月間平均値	ppm	0.054	0.058	0.064	0.049	0.042	0.046	0.049	0.042	0.035	0.038	0.044	0.048
大阪市旭区	大宮中学校	昼間測定日数	(日)	30	31	30	31	31	30	31	30	31	31	28	31
		昼間測定時間	(時間)	445	463	448	463	463	447	461	448	463	463	418	461
		昼間の1時間の月平均値	ppm	0.040	0.042	0.044	0.032	0.029	0.036	0.035	0.028	0.023	0.026	0.032	0.035
		昼間の1時間値が0.06ppmを超えた日数	(日)	5	11	18	12	10	7	7	0	0	0	0	4
		昼間の1時間値が0.06ppmを超えた時間数	(時間)	17	54	92	47	35	32	21	0	0	0	0	13
		昼間の1時間値が0.12ppm以上の日数	(日)	0	0	0	0	0	0	0	0	0	0	0	0
		昼間の1時間値が0.12ppm以上の時間数	(時間)	0	0	0	0	0	0	0	0	0	0	0	0
		昼間の1時間値の最高値	ppm	0.075	0.085	0.108	0.105	0.092	0.089	0.078	0.055	0.047	0.046	0.059	0.073
		昼間の日最高1時間値の月間平均値	ppm	0.051	0.056	0.065	0.053	0.048	0.052	0.049	0.043	0.034	0.038	0.043	0.050

(6)光化学オキシダントの月間測定結果

市（区）町村	測定局名	項目		2021年									2022年		
				04月	05月	06月	07月	08月	09月	10月	11月	12月	01月	02月	03月
大阪市城東区	聖賢小学校	昼間測定日数	（日）	30	31	30	31	31	30	31	30	31	31	28	22
		昼間測定時間	（時間）	446	463	445	463	463	447	461	447	462	463	418	318
		昼間の1時間の月平均値	ppm	0.039	0.041	0.043	0.031	0.028	0.036	0.035	0.029	0.023	0.027	0.032	0.034
		昼間の1時間値が0.06ppmを超えた日数	（日）	4	9	17	11	8	6	7	0	0	0	0	2
		昼間の1時間値が0.06ppmを超えた時間数	（時間）	17	42	75	37	23	26	21	0	0	0	0	5
		昼間の1時間値が0.12ppm以上の日数	（日）	0	0	0	0	0	0	0	0	0	0	0	0
		昼間の1時間値が0.12ppm以上の時間数	（時間）	0	0	0	0	0	0	0	0	0	0	0	0
		昼間の1時間値の最高値	ppm	0.068	0.076	0.098	0.094	0.097	0.087	0.075	0.057	0.049	0.046	0.059	0.066
		昼間の日最高1時間値の月間平均値	ppm	0.049	0.054	0.062	0.050	0.045	0.051	0.050	0.043	0.033	0.038	0.043	0.049
大阪市住之江区	清江小学校	昼間測定日数	（日）	30	31	30	31	31	30	31	30	31	31	28	31
		昼間測定時間	（時間）	447	461	448	463	462	448	460	448	462	463	418	460
		昼間の1時間の月平均値	ppm	0.041	0.042	0.040	0.027	0.024	0.034	0.033	0.029	0.023	0.026	0.031	0.033
		昼間の1時間値が0.06ppmを超えた日数	（日）	8	15	15	8	5	3	5	0	0	0	0	3
		昼間の1時間値が0.06ppmを超えた時間数	（時間）	28	68	63	21	20	14	13	0	0	0	0	9
		昼間の1時間値が0.12ppm以上の日数	（日）	0	0	0	0	0	0	0	0	0	0	0	0
		昼間の1時間値が0.12ppm以上の時間数	（時間）	0	0	0	0	0	0	0	0	0	0	0	0
		昼間の1時間値の最高値	ppm	0.081	0.081	0.085	0.080	0.084	0.081	0.077	0.059	0.046	0.047	0.056	0.065
		昼間の日最高1時間値の月間平均値	ppm	0.054	0.056	0.058	0.045	0.039	0.046	0.046	0.042	0.033	0.036	0.041	0.048
大阪市平野区	摂陽中学校	昼間測定日数	（日）	30	31	30	31	31	30	31	30	31	31	28	31
		昼間測定時間	（時間）	447	462	447	460	463	447	463	446	463	461	418	460
		昼間の1時間の月平均値	ppm	0.039	0.040	0.040	0.029	0.026	0.033	0.032	0.027	0.020	0.023	0.027	0.032
		昼間の1時間値が0.06ppmを超えた日数	（日）	5	11	15	9	6	6	2	0	0	0	0	2
		昼間の1時間値が0.06ppmを超えた時間数	（時間）	23	44	63	33	23	22	5	0	0	0	0	8
		昼間の1時間値が0.12ppm以上の日数	（日）	0	0	0	0	0	0	0	0	0	0	0	0
		昼間の1時間値が0.12ppm以上の時間数	（時間）	0	0	0	0	0	0	0	0	0	0	0	0
		昼間の1時間値の最高値	ppm	0.073	0.074	0.089	0.100	0.089	0.080	0.069	0.056	0.045	0.045	0.057	0.065
		昼間の日最高1時間値の月間平均値	ppm	0.050	0.053	0.058	0.048	0.042	0.047	0.047	0.041	0.032	0.036	0.040	0.046
大阪市西成区	今宮中学校	昼間測定日数	（日）	30	31	30	31	31	30	31	30	31	31	28	31
		昼間測定時間	（時間）	447	461	448	460	462	447	461	446	463	463	418	460
		昼間の1時間の月平均値	ppm	0.040	0.042	0.042	0.030	0.027	0.037	0.034	0.027	0.022	0.025	0.030	0.032
		昼間の1時間値が0.06ppmを超えた日数	（日）	6	10	15	11	7	7	5	0	0	0	0	2
		昼間の1時間値が0.06ppmを超えた時間数	（時間）	20	43	69	33	26	20	10	0	0	0	0	5
		昼間の1時間値が0.12ppm以上の日数	（日）	0	0	0	0	0	0	0	0	0	0	0	0
		昼間の1時間値が0.12ppm以上の時間数	（時間）	0	0	0	0	0	0	0	0	0	0	0	0
		昼間の1時間値の最高値	ppm	0.075	0.080	0.088	0.082	0.084	0.084	0.069	0.057	0.047	0.046	0.056	0.064
		昼間の日最高1時間値の月間平均値	ppm	0.052	0.055	0.060	0.049	0.043	0.051	0.047	0.041	0.032	0.035	0.041	0.047

(6)光化学オキシダントの月間測定結果

市（区）町村	測定局名	項目		2021年									2022年		
				04月	05月	06月	07月	08月	09月	10月	11月	12月	01月	02月	03月
大阪市西区	九条南小学校	昼間測定日数	(日)	30	31	30	31	31	30	31	30	27	31	28	31
		昼間測定時間	(時間)	443	462	445	463	463	447	462	446	390	460	418	459
		昼間の1時間の月平均値	ppm	0.036	0.037	0.038	0.028	0.025	0.034	0.032	0.025	0.020	0.023	0.028	0.031
		昼間の1時間値が0.06ppmを超えた日数	(日)	2	8	11	9	6	4	3	0	0	0	0	3
		昼間の1時間値が0.06ppmを超えた時間数	(時間)	5	28	43	27	21	14	8	0	0	0	0	5
		昼間の1時間値が0.12ppm以上の日数	(日)	0	0	0	0	0	0	0	0	0	0	0	0
		昼間の1時間値が0.12ppm以上の時間数	(時間)	0	0	0	0	0	0	0	0	0	0	0	0
		昼間の1時間値の最高値	ppm	0.070	0.075	0.086	0.080	0.076	0.080	0.065	0.054	0.046	0.046	0.056	0.065
		昼間の日最高1時間値の月間平均値	ppm	0.047	0.050	0.055	0.046	0.040	0.046	0.044	0.039	0.029	0.034	0.039	0.045
大阪市鶴見区	茨田北小学校	昼間測定日数	(日)	30	31	30	31	31	30	31	30	31	31	28	31
		昼間測定時間	(時間)	445	463	446	449	463	447	462	445	463	463	418	461
		昼間の1時間の月平均値	ppm	0.043	0.045	0.044	0.032	0.028	0.036	0.036	0.029	0.024	0.027	0.029	0.036
		昼間の1時間値が0.06ppmを超えた日数	(日)	8	19	15	8	6	6	9	0	0	0	1	6
		昼間の1時間値が0.06ppmを超えた時間数	(時間)	33	89	70	35	27	34	28	0	0	0	1	21
		昼間の1時間値が0.12ppm以上の日数	(日)	0	0	0	0	0	0	0	0	0	0	0	0
		昼間の1時間値が0.12ppm以上の時間数	(時間)	0	0	0	0	0	0	0	0	0	0	0	0
		昼間の1時間値の最高値	ppm	0.079	0.094	0.109	0.111	0.093	0.089	0.081	0.057	0.052	0.048	0.061	0.073
		昼間の日最高1時間値の月間平均値	ppm	0.056	0.060	0.064	0.049	0.044	0.051	0.052	0.044	0.035	0.039	0.043	0.051
大阪市住之江区	南港中央公園	昼間測定日数	(日)	30	31	30	31	31	30	31	30	31	31	28	31
		昼間測定時間	(時間)	446	463	448	463	463	448	461	448	462	463	418	459
		昼間の1時間の月平均値	ppm	0.032	0.035	0.033	0.022	0.020	0.027	0.027	0.024	0.020	0.023	0.028	0.026
		昼間の1時間値が0.06ppmを超えた日数	(日)	2	10	12	4	5	4	2	0	0	0	0	0
		昼間の1時間値が0.06ppmを超えた時間数	(時間)	7	37	33	15	16	13	4	0	0	0	0	0
		昼間の1時間値が0.12ppm以上の日数	(日)	0	0	0	0	0	0	0	0	0	0	0	0
		昼間の1時間値が0.12ppm以上の時間数	(時間)	0	0	0	0	0	0	0	0	0	0	0	0
		昼間の1時間値の最高値	ppm	0.069	0.082	0.085	0.076	0.073	0.081	0.075	0.049	0.044	0.047	0.055	0.059
		昼間の日最高1時間値の月間平均値	ppm	0.048	0.051	0.054	0.041	0.035	0.042	0.042	0.038	0.030	0.034	0.040	0.042
大阪市西淀川区	出来島小学校	昼間測定日数	(日)	30	31	30	31	31	30	31	30	31	31	28	31
		昼間測定時間	(時間)	447	461	447	462	463	447	462	446	463	462	418	460
		昼間の1時間の月平均値	ppm	0.032	0.031	0.031	0.021	0.020	0.028	0.026	0.020	0.017	0.019	0.023	0.025
		昼間の1時間値が0.06ppmを超えた日数	(日)	1	1	4	0	2	1	0	0	0	0	0	0
		昼間の1時間値が0.06ppmを超えた時間数	(時間)	1	6	11	0	4	4	0	0	0	0	0	0
		昼間の1時間値が0.12ppm以上の日数	(日)	0	0	0	0	0	0	0	0	0	0	0	0
		昼間の1時間値が0.12ppm以上の時間数	(時間)	0	0	0	0	0	0	0	0	0	0	0	0
		昼間の1時間値の最高値	ppm	0.065	0.072	0.069	0.059	0.068	0.067	0.060	0.043	0.040	0.041	0.046	0.053
		昼間の日最高1時間値の月間平均値	ppm	0.043	0.043	0.045	0.036	0.033	0.040	0.037	0.031	0.026	0.030	0.034	0.038

(6)光化学オキシダントの月間測定結果

市（区）町村	測定局名	項目		2021年									2022年		
				04月	05月	06月	07月	08月	09月	10月	11月	12月	01月	02月	03月
堺市堺区	少林寺	昼間測定日数	（日）	30	31	30	31	31	30	31	30	31	31	28	31
		昼間測定時間	（時間）	448	462	448	463	461	445	463	443	463	463	417	457
		昼間の1時間の月平均値	ppm	0.041	0.043	0.043	0.030	0.027	0.036	0.035	0.030	0.025	0.028	0.033	0.035
		昼間の1時間値が0.06ppmを超えた日数	（日）	10	16	18	13	7	9	8	0	0	0	1	7
		昼間の1時間値が0.06ppmを超えた時間数	（時間）	36	92	90	41	36	34	25	0	0	0	3	18
		昼間の1時間値が0.12ppm以上の日数	（日）	0	0	0	0	0	0	0	0	0	0	0	0
		昼間の1時間値が0.12ppm以上の時間数	（時間）	0	0	0	0	0	0	0	0	0	0	0	0
		昼間の1時間値の最高値	ppm	0.088	0.084	0.092	0.091	0.098	0.084	0.079	0.059	0.048	0.050	0.061	0.069
		昼間の日最高1時間値の月間平均値	ppm	0.055	0.057	0.064	0.053	0.043	0.051	0.051	0.044	0.035	0.038	0.044	0.050
堺市西区	浜寺	昼間測定日数	（日）	30	31	30	31	31	30	31	30	31	31	28	31
		昼間測定時間	（時間）	447	461	448	463	462	447	463	442	463	463	413	461
		昼間の1時間の月平均値	ppm	0.043	0.046	0.046	0.032	0.029	0.039	0.037	0.033	0.028	0.031	0.037	0.037
		昼間の1時間値が0.06ppmを超えた日数	（日）	9	17	20	15	7	10	10	0	0	0	2	6
		昼間の1時間値が0.06ppmを超えた時間数	（時間）	43	108	107	49	42	45	32	0	0	0	7	21
		昼間の1時間値が0.12ppm以上の日数	（日）	0	0	0	0	0	0	0	0	0	0	0	0
		昼間の1時間値が0.12ppm以上の時間数	（時間）	0	0	0	0	0	0	0	0	0	0	0	0
		昼間の1時間値の最高値	ppm	0.089	0.087	0.097	0.105	0.106	0.086	0.082	0.059	0.052	0.053	0.068	0.072
		昼間の日最高1時間値の月間平均値	ppm	0.058	0.060	0.068	0.055	0.046	0.056	0.054	0.046	0.040	0.042	0.049	0.052
堺市堺区	三宝	昼間測定日数	（日）	30	31	30	31	31	30	31	30	31	31	28	31
		昼間測定時間	（時間）	447	463	448	463	461	447	463	444	463	463	409	462
		昼間の1時間の月平均値	ppm	0.040	0.041	0.040	0.027	0.025	0.035	0.034	0.028	0.024	0.027	0.032	0.034
		昼間の1時間値が0.06ppmを超えた日数	（日）	5	12	13	8	6	6	5	0	0	0	0	4
		昼間の1時間値が0.06ppmを超えた時間数	（時間）	20	47	62	21	27	19	15	0	0	0	0	7
		昼間の1時間値が0.12ppm以上の日数	（日）	0	0	0	0	0	0	0	0	0	0	0	0
		昼間の1時間値が0.12ppm以上の時間数	（時間）	0	0	0	0	0	0	0	0	0	0	0	0
		昼間の1時間値の最高値	ppm	0.086	0.078	0.090	0.081	0.097	0.082	0.072	0.053	0.046	0.051	0.060	0.067
		昼間の日最高1時間値の月間平均値	ppm	0.053	0.055	0.059	0.046	0.040	0.049	0.048	0.041	0.035	0.039	0.043	0.048
堺市南区	若松台	昼間測定日数	（日）	30	31	30	31	31	30	31	30	31	31	28	31
		昼間測定時間	（時間）	447	462	448	461	463	447	463	444	463	463	413	460
		昼間の1時間の月平均値	ppm	0.046	0.049	0.049	0.035	0.030	0.038	0.039	0.036	0.026	0.031	0.038	0.042
		昼間の1時間値が0.06ppmを超えた日数	（日）	16	18	22	15	10	14	13	2	0	0	1	12
		昼間の1時間値が0.06ppmを超えた時間数	（時間）	62	123	134	62	45	57	55	3	0	0	4	39
		昼間の1時間値が0.12ppm以上の日数	（日）	0	0	0	0	0	0	0	0	0	0	0	0
		昼間の1時間値が0.12ppm以上の時間数	（時間）	0	0	0	0	0	0	0	0	0	0	0	0
		昼間の1時間値の最高値	ppm	0.095	0.089	0.106	0.113	0.115	0.081	0.085	0.065	0.051	0.050	0.065	0.073
		昼間の日最高1時間値の月間平均値	ppm	0.060	0.063	0.073	0.058	0.047	0.057	0.058	0.048	0.035	0.040	0.047	0.054

(6)光化学オキシダントの月間測定結果

市（区）町村	測定局名	項目		2021年									2022年		
				04月	05月	06月	07月	08月	09月	10月	11月	12月	01月	02月	03月
堺市西区	石津	昼間測定日数	(日)	30	31	30	31	31	30	31	30	31	31	28	31
		昼間測定時間	(時間)	448	463	448	460	460	447	463	444	462	463	413	460
		昼間の1時間の月平均値	ppm	0.040	0.043	0.041	0.029	0.026	0.034	0.034	0.030	0.025	0.028	0.033	0.033
		昼間の1時間値が0.06ppmを超えた日数	(日)	4	14	14	10	7	5	6	0	0	0	0	4
		昼間の1時間値が0.06ppmを超えた時間数	(時間)	21	78	59	34	31	24	23	0	0	0	0	8
		昼間の1時間値が0.12ppm以上の日数	(日)	0	0	0	0	0	0	0	0	0	0	0	0
		昼間の1時間値が0.12ppm以上の時間数	(時間)	0	0	0	0	0	0	0	0	0	0	0	0
		昼間の1時間値の最高値	ppm	0.082	0.083	0.087	0.085	0.096	0.082	0.077	0.055	0.049	0.054	0.060	0.065
		昼間の日最高1時間値の月間平均値	ppm	0.054	0.056	0.059	0.050	0.043	0.049	0.050	0.044	0.038	0.039	0.046	0.049
堺市東区	登美丘	昼間測定日数	(日)	30	31	30	31	31	30	31	30	31	31	28	31
		昼間測定時間	(時間)	448	463	446	462	461	447	463	448	458	461	411	454
		昼間の1時間の月平均値	ppm	0.046	0.049	0.049	0.036	0.030	0.039	0.039	0.035	0.028	0.029	0.037	0.042
		昼間の1時間値が0.06ppmを超えた日数	(日)	13	18	21	15	11	13	12	2	0	0	1	11
		昼間の1時間値が0.06ppmを超えた時間数	(時間)	55	133	130	66	49	57	48	3	0	0	4	47
		昼間の1時間値が0.12ppm以上の日数	(日)	0	0	0	1	0	0	0	0	0	0	0	0
		昼間の1時間値が0.12ppm以上の時間数	(時間)	0	0	0	1	0	0	0	0	0	0	0	0
		昼間の1時間値の最高値	ppm	0.092	0.088	0.100	0.121	0.110	0.089	0.079	0.063	0.051	0.051	0.064	0.075
		昼間の日最高1時間値の月間平均値	ppm	0.059	0.063	0.073	0.060	0.049	0.058	0.057	0.048	0.038	0.039	0.046	0.056
堺市中区	深井	昼間測定日数	(日)	30	31	30	31	31	30	31	30	31	31	28	31
		昼間測定時間	(時間)	448	461	448	463	460	447	463	448	458	463	417	458
		昼間の1時間の月平均値	ppm	0.044	0.047	0.049	0.035	0.030	0.039	0.038	0.033	0.027	0.031	0.037	0.039
		昼間の1時間値が0.06ppmを超えた日数	(日)	12	18	21	15	9	13	12	0	0	0	1	9
		昼間の1時間値が0.06ppmを超えた時間数	(時間)	52	123	126	64	46	56	47	0	0	0	5	28
		昼間の1時間値が0.12ppm以上の日数	(日)	0	0	0	0	0	0	0	0	0	0	0	0
		昼間の1時間値が0.12ppm以上の時間数	(時間)	0	0	0	0	0	0	0	0	0	0	0	0
		昼間の1時間値の最高値	ppm	0.090	0.085	0.105	0.113	0.111	0.091	0.078	0.060	0.053	0.053	0.066	0.073
		昼間の日最高1時間値の月間平均値	ppm	0.058	0.060	0.073	0.059	0.048	0.058	0.056	0.046	0.038	0.042	0.049	0.054
堺市美原区	美原	昼間測定日数	(日)	30	31	30	31	31	30	31	30	31	31	28	31
		昼間測定時間	(時間)	447	463	448	463	462	449	462	448	459	463	417	457
		昼間の1時間の月平均値	ppm	0.041	0.041	0.039	0.030	0.022	0.027	0.028	0.026	0.023	0.026	0.032	0.035
		昼間の1時間値が0.06ppmを超えた日数	(日)	7	15	18	14	6	4	1	0	0	0	0	4
		昼間の1時間値が0.06ppmを超えた時間数	(時間)	31	78	88	39	16	13	5	0	0	0	0	10
		昼間の1時間値が0.12ppm以上の日数	(日)	0	0	0	0	0	0	0	0	0	0	0	0
		昼間の1時間値が0.12ppm以上の時間数	(時間)	0	0	0	0	0	0	0	0	0	0	0	0
		昼間の1時間値の最高値	ppm	0.088	0.078	0.092	0.109	0.090	0.073	0.067	0.051	0.042	0.045	0.057	0.066
		昼間の日最高1時間値の月間平均値	ppm	0.055	0.054	0.065	0.053	0.038	0.043	0.044	0.040	0.033	0.036	0.042	0.049

(6)光化学オキシダントの月間測定結果

市（区）町村	測定局名	項目		2021年									2022年		
				04月	05月	06月	07月	08月	09月	10月	11月	12月	01月	02月	03月
堺市北区	金岡南	昼間測定日数	(日)	30	31	30	31	31	30	31	30	31	31	28	31
		昼間測定時間	(時間)	446	463	448	463	462	448	463	440	463	463	417	458
		昼間の1時間の月平均値	ppm	0.044	0.046	0.047	0.034	0.030	0.038	0.037	0.033	0.027	0.030	0.036	0.038
		昼間の1時間値が0.06ppmを超えた日数	(日)	11	18	19	13	9	11	10	0	0	0	1	8
		昼間の1時間値が0.06ppmを超えた時間数	(時間)	40	111	115	56	40	41	35	0	0	0	2	26
		昼間の1時間値が0.12ppm以上の日数	(日)	0	0	0	0	0	0	0	0	0	0	0	0
		昼間の1時間値が0.12ppm以上の時間数	(時間)	0	0	0	0	0	0	0	0	0	0	0	0
		昼間の1時間値の最高値	ppm	0.084	0.085	0.098	0.100	0.102	0.083	0.082	0.059	0.051	0.051	0.062	0.071
		昼間の日最高1時間値の月間平均値	ppm	0.058	0.060	0.070	0.056	0.046	0.055	0.054	0.046	0.038	0.041	0.047	0.053
高石市	高石消防署高師浜出張所	昼間測定日数	(日)	30	31	30	31	31	30	31	30	31	31	28	31
		昼間測定時間	(時間)	444	462	446	461	461	446	461	440	460	460	415	458
		昼間の1時間の月平均値	ppm	0.036	0.038	0.036	0.026	0.023	0.032	0.032	0.026	0.021	0.025	0.030	0.032
		昼間の1時間値が0.06ppmを超えた日数	(日)	3	6	11	7	5	5	4	0	0	0	0	0
		昼間の1時間値が0.06ppmを超えた時間数	(時間)	13	25	37	19	18	16	10	0	0	0	0	0
		昼間の1時間値が0.12ppm以上の日数	(日)	0	0	0	0	0	0	0	0	0	0	0	0
		昼間の1時間値が0.12ppm以上の時間数	(時間)	0	0	0	0	0	0	0	0	0	0	0	0
		昼間の1時間値の最高値	ppm	0.082	0.077	0.082	0.083	0.089	0.077	0.072	0.052	0.043	0.045	0.058	0.058
		昼間の日最高1時間値の月間平均値	ppm	0.050	0.050	0.055	0.045	0.038	0.047	0.046	0.039	0.031	0.035	0.041	0.046
豊中市	豊中市千成	昼間測定日数	(日)	30	31	30	31	31	30	31	30	31	31	28	31
		昼間測定時間	(時間)	447	457	448	463	462	448	463	447	444	463	416	462
		昼間の1時間の月平均値	ppm	0.044	0.045	0.045	0.031	0.027	0.036	0.035	0.029	0.026	0.028	0.035	0.038
		昼間の1時間値が0.06ppmを超えた日数	(日)	7	18	19	11	7	7	5	0	0	0	2	5
		昼間の1時間値が0.06ppmを超えた時間数	(時間)	29	83	89	40	26	28	16	0	0	0	3	19
		昼間の1時間値が0.12ppm以上の日数	(日)	0	0	0	0	0	0	0	0	0	0	0	0
		昼間の1時間値が0.12ppm以上の時間数	(時間)	0	0	0	0	0	0	0	0	0	0	0	0
		昼間の1時間値の最高値	ppm	0.081	0.087	0.102	0.093	0.081	0.088	0.072	0.056	0.049	0.049	0.075	0.073
		昼間の日最高1時間値の月間平均値	ppm	0.055	0.060	0.066	0.052	0.044	0.051	0.048	0.044	0.035	0.040	0.047	0.052
豊中市	豊中市千里	昼間測定日数	(日)	30	31	30	31	31	30	31	30	30	31	28	31
		昼間測定時間	(時間)	447	464	443	463	462	448	463	448	428	463	414	462
		昼間の1時間の月平均値	ppm	0.042	0.043	0.043	0.027	0.024	0.032	0.032	0.027	0.023	0.027	0.034	0.038
		昼間の1時間値が0.06ppmを超えた日数	(日)	5	12	15	7	7	5	4	0	0	0	1	4
		昼間の1時間値が0.06ppmを超えた時間数	(時間)	17	59	74	27	21	23	6	0	0	0	1	13
		昼間の1時間値が0.12ppm以上の日数	(日)	0	0	0	0	0	0	0	0	0	0	0	0
		昼間の1時間値が0.12ppm以上の時間数	(時間)	0	0	0	0	0	0	0	0	0	0	0	0
		昼間の1時間値の最高値	ppm	0.073	0.083	0.093	0.092	0.083	0.081	0.067	0.053	0.041	0.046	0.072	0.072
		昼間の日最高1時間値の月間平均値	ppm	0.052	0.056	0.062	0.044	0.041	0.046	0.046	0.040	0.033	0.038	0.045	0.050

(6)光化学オキシダントの月間測定結果

市（区）町村	測定局名	項目		2021年									2022年		
				04月	05月	06月	07月	08月	09月	10月	11月	12月	01月	02月	03月
豊中市	豊中市役所	昼間測定日数	(日)	30	31	30	31	31	30	31	30	31	31	28	31
		昼間測定時間	(時間)	446	463	443	463	462	446	463	447	443	463	415	461
		昼間の1時間の月平均値	ppm	0.043	0.045	0.044	0.030	0.027	0.036	0.034	0.028	0.024	0.027	0.035	0.038
		昼間の1時間値が0.06ppmを超えた日数	(日)	6	17	20	11	9	6	6	0	0	0	2	5
		昼間の1時間値が0.06ppmを超えた時間数	(時間)	23	75	87	32	30	27	11	0	0	0	2	18
		昼間の1時間値が0.12ppm以上の日数	(日)	0	0	0	0	0	0	0	0	0	0	0	0
		昼間の1時間値が0.12ppm以上の時間数	(時間)	0	0	0	0	0	0	0	0	0	0	0	0
		昼間の1時間値の最高値	ppm	0.078	0.090	0.097	0.094	0.090	0.085	0.070	0.052	0.042	0.046	0.079	0.072
		昼間の日最高1時間値の月間平均値	ppm	0.053	0.059	0.063	0.048	0.045	0.049	0.046	0.041	0.035	0.038	0.046	0.051
吹田市	吹田市垂水	昼間測定日数	(日)	30	31	30	31	31	30	31	30	31	31	28	31
		昼間測定時間	(時間)	447	464	448	463	461	446	442	448	463	462	418	458
		昼間の1時間の月平均値	ppm	0.044	0.046	0.047	0.031	0.027	0.036	0.035	0.030	0.024	0.027	0.034	0.038
		昼間の1時間値が0.06ppmを超えた日数	(日)	7	18	19	11	8	6	7	0	0	0	1	4
		昼間の1時間値が0.06ppmを超えた時間数	(時間)	29	95	100	41	28	28	16	0	0	0	1	14
		昼間の1時間値が0.12ppm以上の日数	(日)	0	0	0	0	0	0	0	0	0	0	0	0
		昼間の1時間値が0.12ppm以上の時間数	(時間)	0	0	0	0	0	0	0	0	0	0	0	0
		昼間の1時間値の最高値	ppm	0.079	0.094	0.107	0.099	0.086	0.088	0.074	0.056	0.044	0.047	0.070	0.072
		昼間の日最高1時間値の月間平均値	ppm	0.054	0.060	0.067	0.051	0.046	0.050	0.048	0.044	0.035	0.038	0.045	0.051
吹田市	吹田市北消防署	昼間測定日数	(日)	30	31	30	31	31	30	31	30	31	31	28	31
		昼間測定時間	(時間)	447	463	448	462	461	447	442	448	462	463	418	457
		昼間の1時間の月平均値	ppm	0.044	0.046	0.046	0.032	0.028	0.036	0.036	0.031	0.026	0.030	0.037	0.039
		昼間の1時間値が0.06ppmを超えた日数	(日)	8	18	19	11	9	6	8	0	0	0	2	5
		昼間の1時間値が0.06ppmを超えた時間数	(時間)	33	98	100	42	32	30	25	0	0	0	3	21
		昼間の1時間値が0.12ppm以上の日数	(日)	0	0	0	0	0	0	0	0	0	0	0	0
		昼間の1時間値が0.12ppm以上の時間数	(時間)	0	0	0	0	0	0	0	0	0	0	0	0
		昼間の1時間値の最高値	ppm	0.081	0.091	0.106	0.101	0.094	0.092	0.082	0.059	0.044	0.047	0.082	0.072
		昼間の日最高1時間値の月間平均値	ppm	0.055	0.060	0.067	0.050	0.045	0.051	0.050	0.046	0.037	0.040	0.048	0.052
吹田市	吹田市高野台	昼間測定日数	(日)	30	31	30	28	31	30	31	30	31	31	28	31
		昼間測定時間	(時間)	447	463	448	396	461	447	442	448	463	463	418	456
		昼間の1時間の月平均値	ppm	0.043	0.044	0.045	0.029	0.027	0.036	0.035	0.028	0.023	0.028	0.035	0.038
		昼間の1時間値が0.06ppmを超えた日数	(日)	7	15	19	10	7	7	8	0	0	0	1	5
		昼間の1時間値が0.06ppmを超えた時間数	(時間)	26	77	94	32	27	30	23	0	0	0	1	22
		昼間の1時間値が0.12ppm以上の日数	(日)	0	0	0	0	0	0	0	0	0	0	0	0
		昼間の1時間値が0.12ppm以上の時間数	(時間)	0	0	0	0	0	0	0	0	0	0	0	0
		昼間の1時間値の最高値	ppm	0.079	0.086	0.103	0.098	0.090	0.091	0.076	0.057	0.042	0.046	0.093	0.073
		昼間の日最高1時間値の月間平均値	ppm	0.054	0.058	0.065	0.047	0.044	0.051	0.048	0.043	0.034	0.039	0.047	0.051

(6)光化学オキシダントの月間測定結果

市（区）町村	測定局名	項目		2021年									2022年		
				04月	05月	06月	07月	08月	09月	10月	11月	12月	01月	02月	03月
東大阪市	東大阪市西保健センター	昼間測定日数	(日)	30	31	30	31	31	30	31	30	31	31	28	31
		昼間測定時間	(時間)	444	458	443	458	459	445	459	441	459	461	416	455
		昼間の1時間の月平均値	ppm	0.043	0.046	0.046	0.032	0.028	0.037	0.036	0.030	0.025	0.028	0.034	0.038
		昼間の1時間値が0.06ppmを超えた日数	(日)	6	17	18	10	9	7	8	0	0	0	1	4
		昼間の1時間値が0.06ppmを超えた時間数	(時間)	27	96	95	39	32	31	29	0	0	0	2	17
		昼間の1時間値が0.12ppm以上の日数	(日)	0	0	0	0	0	0	0	0	0	0	0	0
		昼間の1時間値が0.12ppm以上の時間数	(時間)	0	0	0	0	0	0	0	0	0	0	0	0
		昼間の1時間値の最高値	ppm	0.079	0.084	0.100	0.104	0.100	0.087	0.075	0.057	0.047	0.048	0.061	0.070
		昼間の日最高1時間値の月間平均値	ppm	0.055	0.059	0.067	0.051	0.046	0.052	0.053	0.045	0.036	0.040	0.044	0.052
東大阪市	東大阪市六万寺	昼間測定日数	(日)	30	31	30	31	31	30	31	30	31	31	28	31
		昼間測定時間	(時間)	444	461	445	458	461	445	461	443	459	460	416	456
		昼間の1時間の月平均値	ppm	0.044	0.046	0.046	0.031	0.027	0.036	0.036	0.030	0.024	0.026	0.033	0.038
		昼間の1時間値が0.06ppmを超えた日数	(日)	9	18	19	9	8	4	7	0	0	0	0	6
		昼間の1時間値が0.06ppmを超えた時間数	(時間)	35	107	88	36	28	21	26	0	0	0	0	20
		昼間の1時間値が0.12ppm以上の日数	(日)	0	0	1	0	0	0	0	0	0	0	0	0
		昼間の1時間値が0.12ppm以上の時間数	(時間)	0	0	2	0	0	0	0	0	0	0	0	0
		昼間の1時間値の最高値	ppm	0.078	0.092	0.122	0.110	0.094	0.088	0.082	0.060	0.046	0.047	0.059	0.070
		昼間の日最高1時間値の月間平均値	ppm	0.056	0.061	0.067	0.050	0.044	0.050	0.051	0.045	0.035	0.037	0.043	0.051
東大阪市	東大阪市環境衛生検査センター	昼間測定日数	(日)	30	31	30	31	26	30	31	30	26	25	22	31
		昼間測定時間	(時間)	445	461	446	459	370	443	461	441	386	359	295	452
		昼間の1時間の月平均値	ppm	0.038	0.043	0.041	0.029	0.027	0.031	0.031	0.026	0.020	0.023	0.031	0.033
		昼間の1時間値が0.06ppmを超えた日数	(日)	6	18	18	8	7	5	6	0	0	0	0	5
		昼間の1時間値が0.06ppmを超えた時間数	(時間)	23	81	81	28	26	20	23	0	0	0	0	11
		昼間の1時間値が0.12ppm以上の日数	(日)	0	0	0	0	0	0	0	0	0	0	0	0
		昼間の1時間値が0.12ppm以上の時間数	(時間)	0	0	0	0	0	0	0	0	0	0	0	0
		昼間の1時間値の最高値	ppm	0.075	0.088	0.106	0.103	0.096	0.086	0.078	0.056	0.043	0.043	0.059	0.066
		昼間の日最高1時間値の月間平均値	ppm	0.052	0.057	0.064	0.047	0.045	0.046	0.049	0.043	0.032	0.037	0.042	0.048
枚方市	楠葉	昼間測定日数	(日)	30	31	30	31	31	30	31	30	31	31	28	31
		昼間測定時間	(時間)	444	461	446	459	461	446	453	443	457	460	409	461
		昼間の1時間の月平均値	ppm	0.043	0.045	0.045	0.031	0.028	0.035	0.032	0.028	0.024	0.027	0.033	0.039
		昼間の1時間値が0.06ppmを超えた日数	(日)	8	18	14	7	8	5	6	1	0	0	1	7
		昼間の1時間値が0.06ppmを超えた時間数	(時間)	34	103	90	34	34	24	17	1	0	0	1	29
		昼間の1時間値が0.12ppm以上の日数	(日)	0	0	0	0	0	0	0	0	0	0	0	0
		昼間の1時間値が0.12ppm以上の時間数	(時間)	0	0	0	0	0	0	0	0	0	0	0	0
		昼間の1時間値の最高値	ppm	0.074	0.098	0.099	0.101	0.100	0.092	0.083	0.061	0.046	0.047	0.061	0.072
		昼間の日最高1時間値の月間平均値	ppm	0.055	0.062	0.065	0.049	0.044	0.049	0.048	0.044	0.036	0.039	0.045	0.053

(6)光化学オキシダントの月間測定結果

市（区）町村	測定局名	項目		2021年									2022年		
				04月	05月	06月	07月	08月	09月	10月	11月	12月	01月	02月	03月
枚方市	枚方市役所	昼間測定日数	（日）	30	31	30	31	31	30	31	30	31	31	28	31
		昼間測定時間	（時間）	445	461	446	459	461	446	453	436	460	458	415	455
		昼間の1時間の月平均値	ppm	0.044	0.046	0.046	0.033	0.029	0.036	0.035	0.028	0.023	0.027	0.034	0.039
		昼間の1時間値が0.06ppmを超えた日数	（日）	8	17	15	10	9	6	9	1	0	0	1	6
		昼間の1時間値が0.06ppmを超えた時間数	（時間）	35	99	98	44	39	31	31	1	0	0	1	29
		昼間の1時間値が0.12ppm以上の日数	（日）	0	0	0	0	0	0	0	0	0	0	0	0
		昼間の1時間値が0.12ppm以上の時間数	（時間）	0	0	0	0	0	0	0	0	0	0	0	0
		昼間の1時間値の最高値	ppm	0.079	0.097	0.104	0.104	0.107	0.094	0.084	0.061	0.042	0.046	0.062	0.072
		昼間の日最高1時間値の月間平均値	ppm	0.055	0.061	0.067	0.051	0.048	0.052	0.051	0.044	0.035	0.038	0.045	0.052
枚方市	王仁公園	昼間測定日数	（日）	30	31	30	31	31	30	31	30	16	－	－	－
		昼間測定時間	（時間）	444	461	446	461	461	446	454	446	237	－	－	－
		昼間の1時間の月平均値	ppm	0.043	0.044	0.043	0.030	0.026	0.033	0.033	0.029	0.021	－	－	－
		昼間の1時間値が0.06ppmを超えた日数	（日）	7	18	14	7	8	5	6	0	0	－	－	－
		昼間の1時間値が0.06ppmを超えた時間数	（時間）	32	87	76	33	31	23	14	0	0	－	－	－
		昼間の1時間値が0.12ppm以上の日数	（日）	0	0	0	0	0	0	0	0	0	－	－	－
		昼間の1時間値が0.12ppm以上の時間数	（時間）	0	0	0	0	0	0	0	0	0	－	－	－
		昼間の1時間値の最高値	ppm	0.071	0.097	0.095	0.097	0.098	0.086	0.071	0.060	0.042	－	－	－
		昼間の日最高1時間値の月間平均値	ppm	0.054	0.060	0.062	0.046	0.043	0.048	0.047	0.043	0.033	－	－	－
交野市	交野市役所	昼間測定日数	（日）	30	31	30	31	31	30	31	30	31	31	28	31
		昼間測定時間	（時間）	437	460	448	462	461	446	462	441	462	461	416	463
		昼間の1時間の月平均値	ppm	0.043	0.046	0.047	0.033	0.029	0.036	0.034	0.030	0.019	0.026	0.034	0.037
		昼間の1時間値が0.06ppmを超えた日数	（日）	7	18	16	8	8	7	6	1	0	0	0	5
		昼間の1時間値が0.06ppmを超えた時間数	（時間）	34	107	104	41	36	29	15	1	0	0	0	26
		昼間の1時間値が0.12ppm以上の日数	（日）	0	0	0	0	0	0	0	0	0	0	0	0
		昼間の1時間値が0.12ppm以上の時間数	（時間）	0	0	0	0	0	0	0	0	0	0	0	0
		昼間の1時間値の最高値	ppm	0.075	0.101	0.106	0.104	0.105	0.092	0.071	0.062	0.042	0.047	0.059	0.070
		昼間の日最高1時間値の月間平均値	ppm	0.054	0.061	0.067	0.050	0.046	0.050	0.048	0.045	0.028	0.038	0.045	0.051
守口市	大日測定局	昼間測定日数	（日）	30	31	30	31	31	30	31	30	31	31	28	31
		昼間測定時間	（時間）	441	462	440	461	461	445	461	443	441	456	416	460
		昼間の1時間の月平均値	ppm	0.042	0.043	0.045	0.031	0.027	0.035	0.034	0.027	0.023	0.025	0.032	0.035
		昼間の1時間値が0.06ppmを超えた日数	（日）	6	17	19	9	6	7	8	0	0	0	0	3
		昼間の1時間値が0.06ppmを超えた時間数	（時間）	18	82	89	38	24	31	24	0	0	0	0	8
		昼間の1時間値が0.12ppm以上の日数	（日）	0	0	1	0	0	0	0	0	0	0	0	0
		昼間の1時間値が0.12ppm以上の時間数	（時間）	0	0	1	0	0	0	0	0	0	0	0	0
		昼間の1時間値の最高値	ppm	0.077	0.091	0.120	0.107	0.094	0.089	0.079	0.058	0.046	0.047	0.057	0.068
		昼間の日最高1時間値の月間平均値	ppm	0.054	0.058	0.067	0.049	0.044	0.050	0.050	0.043	0.034	0.038	0.043	0.050

(6)光化学オキシダントの月間測定結果

市（区）町村	測定局名	項目		2021年									2022年		
				04月	05月	06月	07月	08月	09月	10月	11月	12月	01月	02月	03月
門真市	門真市役所	昼間測定日数	(日)	30	31	30	31	31	30	31	30	31	31	28	31
		昼間測定時間	(時間)	447	464	448	462	464	448	464	449	462	464	416	464
		昼間の1時間の月平均値	ppm	0.037	0.039	0.038	0.020	0.017	0.026	0.024	0.017	0.016	0.024	0.029	0.033
		昼間の1時間値が0.06ppmを超えた日数	(日)	3	6	14	3	2	3	0	0	0	0	0	2
		昼間の1時間値が0.06ppmを超えた時間数	(時間)	9	31	55	9	7	11	0	0	0	0	0	4
		昼間の1時間値が0.12ppm以上の日数	(日)	0	0	0	0	0	0	0	0	0	0	0	0
		昼間の1時間値が0.12ppm以上の時間数	(時間)	0	0	0	0	0	0	0	0	0	0	0	0
		昼間の1時間値の最高値	ppm	0.068	0.079	0.107	0.085	0.072	0.074	0.057	0.039	0.040	0.044	0.055	0.064
		昼間の日最高1時間値の月間平均値	ppm	0.047	0.052	0.057	0.035	0.031	0.037	0.036	0.028	0.025	0.035	0.040	0.047
門真市	門真市南	昼間測定日数	(日)	30	31	30	31	31	30	31	30	31	31	28	31
		昼間測定時間	(時間)	448	462	448	457	464	449	464	448	461	464	415	463
		昼間の1時間の月平均値	ppm	0.042	0.044	0.044	0.029	0.025	0.035	0.034	0.027	0.021	0.023	0.029	0.035
		昼間の1時間値が0.06ppmを超えた日数	(日)	6	14	16	8	5	5	8	0	0	0	0	3
		昼間の1時間値が0.06ppmを超えた時間数	(時間)	22	66	78	30	17	23	20	0	0	0	0	9
		昼間の1時間値が0.12ppm以上の日数	(日)	0	0	0	0	0	0	0	0	0	0	0	0
		昼間の1時間値が0.12ppm以上の時間数	(時間)	0	0	0	0	0	0	0	0	0	0	0	0
		昼間の1時間値の最高値	ppm	0.072	0.087	0.116	0.104	0.093	0.085	0.078	0.054	0.044	0.044	0.057	0.066
		昼間の日最高1時間値の月間平均値	ppm	0.053	0.057	0.064	0.045	0.041	0.048	0.050	0.042	0.033	0.035	0.040	0.049
柏原市	柏原市役所	昼間測定日数	(日)	－	－	－	－	－	－	－	－	－	－	－	31
		昼間測定時間	(時間)	－	－	－	－	－	－	－	－	－	－	－	465
		昼間の1時間の月平均値	ppm	－	－	－	－	－	－	－	－	－	－	－	0.038
		昼間の1時間値が0.06ppmを超えた日数	(日)	－	－	－	－	－	－	－	－	－	－	－	3
		昼間の1時間値が0.06ppmを超えた時間数	(時間)	－	－	－	－	－	－	－	－	－	－	－	8
		昼間の1時間値が0.12ppm以上の日数	(日)	－	－	－	－	－	－	－	－	－	－	－	0
		昼間の1時間値が0.12ppm以上の時間数	(時間)	－	－	－	－	－	－	－	－	－	－	－	0
		昼間の1時間値の最高値	ppm	－	－	－	－	－	－	－	－	－	－	－	0.065
		昼間の日最高1時間値の月間平均値	ppm	－	－	－	－	－	－	－	－	－	－	－	0.051
藤井寺市	道明寺東小学校	昼間測定日数	(日)	30	31	30	19	27	30	11	30	31	31	28	31
		昼間測定時間	(時間)	450	444	448	278	398	449	147	444	464	457	420	465
		昼間の1時間の月平均値	ppm	0.034	0.043	0.046	0.026	0.026	0.033	0.037	0.029	0.025	0.027	0.033	0.038
		昼間の1時間値が0.06ppmを超えた日数	(日)	2	15	20	3	5	6	3	0	0	0	0	8
		昼間の1時間値が0.06ppmを超えた時間数	(時間)	8	81	112	5	19	20	9	0	0	0	0	25
		昼間の1時間値が0.12ppm以上の日数	(日)	0	0	1	0	0	0	0	0	0	0	0	0
		昼間の1時間値が0.12ppm以上の時間数	(時間)	0	0	1	0	0	0	0	0	0	0	0	0
		昼間の1時間値の最高値	ppm	0.064	0.085	0.128	0.067	0.091	0.082	0.073	0.056	0.047	0.048	0.058	0.069
		昼間の日最高1時間値の月間平均値	ppm	0.045	0.056	0.074	0.041	0.040	0.051	0.053	0.044	0.036	0.038	0.044	0.052

(6)光化学オキシダントの月間測定結果

市（区）町村	測定局名	項目		2021年									2022年		
				04月	05月	06月	07月	08月	09月	10月	11月	12月	01月	02月	03月
高槻市	高槻北	昼間測定日数	(日)	30	31	30	24	31	30	14	－	－	－	－	－
		昼間測定時間	(時間)	442	462	432	347	461	428	204	－	－	－	－	－
		昼間の1時間の月平均値	ppm	0.042	0.044	0.044	0.031	0.034	0.037	0.037	－	－	－	－	－
		昼間の1時間値が0.06ppmを超えた日数	(日)	5	15	16	7	7	4	4	－	－	－	－	－
		昼間の1時間値が0.06ppmを超えた時間数	(時間)	14	74	84	24	31	14	9	－	－	－	－	－
		昼間の1時間値が0.12ppm以上の日数	(日)	0	0	0	0	0	0	0	－	－	－	－	－
		昼間の1時間値が0.12ppm以上の時間数	(時間)	0	0	0	0	0	0	0	－	－	－	－	－
		昼間の1時間値の最高値	ppm	0.073	0.091	0.095	0.094	0.095	0.087	0.069	－	－	－	－	－
		昼間の日最高1時間値の月間平均値	ppm	0.053	0.058	0.064	0.048	0.049	0.049	0.052	－	－	－	－	－
高槻市	庄所	昼間測定日数	(日)	30	30	30	31	31	30	31	30	31	31	28	31
		昼間測定時間	(時間)	440	430	447	463	462	431	460	444	462	462	417	460
		昼間の1時間の月平均値	ppm	0.040	0.041	0.041	0.032	0.029	0.038	0.036	0.030	0.025	0.028	0.035	0.038
		昼間の1時間値が0.06ppmを超えた日数	(日)	6	15	16	9	10	7	8	0	0	0	2	6
		昼間の1時間値が0.06ppmを超えた時間数	(時間)	14	60	67	45	40	28	30	0	0	0	2	24
		昼間の1時間値が0.12ppm以上の日数	(日)	0	0	0	0	0	0	0	0	0	0	0	0
		昼間の1時間値が0.12ppm以上の時間数	(時間)	0	0	0	0	0	0	0	0	0	0	0	0
		昼間の1時間値の最高値	ppm	0.070	0.091	0.095	0.101	0.102	0.094	0.083	0.060	0.044	0.048	0.068	0.073
		昼間の日最高1時間値の月間平均値	ppm	0.051	0.057	0.063	0.051	0.048	0.051	0.051	0.045	0.037	0.040	0.046	0.051
八尾市	八尾市保健所	昼間測定日数	(日)	30	31	30	31	31	30	31	30	31	31	28	31
		昼間測定時間	(時間)	444	461	447	459	461	444	461	446	455	460	416	460
		昼間の1時間の月平均値	ppm	0.042	0.045	0.046	0.031	0.028	0.036	0.035	0.029	0.024	0.027	0.033	0.036
		昼間の1時間値が0.06ppmを超えた日数	(日)	7	18	18	9	10	8	8	1	0	0	1	5
		昼間の1時間値が0.06ppmを超えた時間数	(時間)	32	107	96	35	33	27	32	1	0	0	1	17
		昼間の1時間値が0.12ppm以上の日数	(日)	0	0	1	0	0	0	0	0	0	0	0	0
		昼間の1時間値が0.12ppm以上の時間数	(時間)	0	0	1	0	0	0	0	0	0	0	0	0
		昼間の1時間値の最高値	ppm	0.078	0.094	0.126	0.112	0.092	0.087	0.078	0.067	0.048	0.049	0.061	0.071
		昼間の日最高1時間値の月間平均値	ppm	0.055	0.060	0.069	0.051	0.045	0.052	0.053	0.045	0.036	0.040	0.045	0.052
寝屋川市	成田	昼間測定日数	(日)	30	31	30	31	31	30	31	30	31	31	28	31
		昼間測定時間	(時間)	447	461	447	461	461	443	461	442	461	456	412	462
		昼間の1時間の月平均値		0.044	0.046	0.045	0.031	0.027	0.035	0.034	0.029	0.024	0.027	0.034	0.038
		昼間の1時間値が0.06ppmを超えた日数	(日)	8	17	16	7	9	5	7	0	0	0	0	4
		昼間の1時間値が0.06ppmを超えた時間数	(時間)	31	93	87	29	27	25	16	0	0	0	0	18
		昼間の1時間値が0.12ppm以上の日数	(日)	0	0	0	0	0	0	0	0	0	0	0	0
		昼間の1時間値が0.12ppm以上の時間数	(時間)	0	0	0	0	0	0	0	0	0	0	0	0
		昼間の1時間値の最高値	ppm	0.077	0.096	0.106	0.098	0.095	0.088	0.082	0.057	0.047	0.046	0.059	0.071
		昼間の日最高1時間値の月間平均値	ppm	0.055	0.061	0.064	0.047	0.044	0.047	0.048	0.043	0.035	0.038	0.044	0.051

(6)光化学オキシダントの月間測定結果

市（区）町村	測定局名	項目		2021年									2022年		
				04月	05月	06月	07月	08月	09月	10月	11月	12月	01月	02月	03月
寝屋川市	寝屋川市役所	昼間測定日数	（日）	30	31	30	31	31	28	31	30	28	28	28	31
		昼間測定時間	（時間）	450	446	447	461	462	409	461	442	400	407	412	460
		昼間の1時間の月平均値	ppm	0.043	0.045	0.045	0.030	0.026	0.033	0.033	0.027	0.022	0.026	0.035	0.039
		昼間の1時間値が0.06ppmを超えた日数	（日）	7	17	16	7	7	4	7	0	0	0	0	6
		昼間の1時間値が0.06ppmを超えた時間数	（時間）	31	90	88	29	18	21	16	0	0	0	0	28
		昼間の1時間値が0.12ppm以上の日数	（日）	0	0	0	0	0	0	0	0	0	0	0	0
		昼間の1時間値が0.12ppm以上の時間数	（時間）	0	0	0	0	0	0	0	0	0	0	0	0
		昼間の1時間値の最高値	ppm	0.078	0.092	0.118	0.100	0.090	0.084	0.078	0.055	0.045	0.046	0.060	0.072
		昼間の日最高1時間値の月間平均値	ppm	0.055	0.059	0.065	0.045	0.041	0.046	0.047	0.041	0.034	0.038	0.046	0.052
茨木市	耳原小学校	昼間測定日数	（日）	30	31	30	31	31	30	31	30	31	31	28	31
		昼間測定時間	（時間）	446	461	447	448	461	447	462	442	458	462	417	458
		昼間の1時間の月平均値	ppm	0.044	0.045	0.046	0.032	0.029	0.038	0.036	0.030	0.024	0.028	0.036	0.039
		昼間の1時間値が0.06ppmを超えた日数	（日）	7	17	16	11	8	7	7	0	0	0	2	3
		昼間の1時間値が0.06ppmを超えた時間数	（時間）	26	84	92	44	37	29	27	0	0	0	4	13
		昼間の1時間値が0.12ppm以上の日数	（日）	0	0	0	0	0	0	0	0	0	0	0	0
		昼間の1時間値が0.12ppm以上の時間数	（時間）	0	0	0	0	0	0	0	0	0	0	0	0
		昼間の1時間値の最高値	ppm	0.076	0.090	0.107	0.098	0.099	0.098	0.085	0.059	0.042	0.046	0.081	0.071
		昼間の日最高1時間値の月間平均値	ppm	0.055	0.059	0.066	0.050	0.047	0.052	0.051	0.044	0.036	0.039	0.047	0.051

(7)メタンの月間測定結果

市（区）町村	測定局名	項目		2021年									2022年		
				04月	05月	06月	07月	08月	09月	10月	11月	12月	01月	02月	03月
大阪市中央区	国設大阪	測定時間	(時間)	710	733	707	731	728	706	731	696	730	731	591	734
		月平均値	ppmC	2.02	2.00	2.00	1.93	1.93	2.02	2.03	2.07	2.10	2.08	2.07	2.07
		6～9時における月平均値	ppmC	2.03	2.01	2.02	1.96	1.95	2.04	2.05	2.10	2.12	2.11	2.10	2.10
		6～9時における測定日数	(日)	30	31	30	31	31	30	31	29	31	31	25	31
		6～9時における3時間平均値の最高値	ppmC	2.23	2.10	2.15	2.13	2.06	2.12	2.25	2.25	2.34	2.32	2.20	2.35
		6～9時における3時間平均値の最低値	ppmC	1.98	1.88	1.95	1.88	1.81	1.93	1.94	1.99	2.01	1.99	2.01	1.99
池田市	池田市立南畑会館	測定時間	(時間)	712	286	707	722	735	710	735	711	733	734	664	736
		月平均値	ppmC	1.97	1.97	1.96	1.89	1.90	1.97	1.98	2.02	2.05	2.04	2.04	2.04
		6～9時における月平均値	ppmC	1.97	1.97	1.96	1.90	1.90	1.97	1.99	2.03	2.06	2.06	2.07	2.06
		6～9時における測定日数	(日)	30	12	30	31	31	30	31	30	31	31	28	31
		6～9時における3時間平均値の最高値	ppmC	2.06	2.00	1.99	1.99	1.97	2.01	2.03	2.11	2.21	2.16	2.19	2.20
		6～9時における3時間平均値の最低値	ppmC	1.94	1.95	1.91	1.84	1.83	1.87	1.94	1.97	1.99	2.00	2.01	1.98
貝塚市	貝塚市消防署	測定時間	(時間)	711	734	709	728	732	712	733	712	735	735	663	736
		月平均値	ppmC	1.99	1.98	1.98	1.93	1.92	2.01	2.00	2.02	2.02	2.02	2.03	2.03
		6～9時における月平均値	ppmC	2.00	1.99	2.00	1.94	1.93	2.04	2.02	2.03	2.03	2.04	2.03	2.04
		6～9時における測定日数	(日)	30	31	30	31	31	30	31	30	31	31	28	31
		6～9時における3時間平均値の最高値	ppmC	2.06	2.05	2.06	2.04	2.02	2.10	2.07	2.11	2.09	2.09	2.10	2.17
		6～9時における3時間平均値の最低値	ppmC	1.96	1.86	1.94	1.84	1.83	1.89	1.97	1.99	2.00	1.99	2.00	1.97
富田林市	富田林市役所	測定時間	(時間)	711	731	707	730	733	711	733	697	727	726	655	727
		月平均値	ppmC	1.98	1.97	1.98	1.94	1.92	2.00	2.00	2.02	2.03	2.03	2.03	2.03
		6～9時における月平均値	ppmC	1.99	1.97	1.99	1.96	1.94	2.03	2.01	2.03	2.04	2.04	2.04	2.04
		6～9時における測定日数	(日)	30	31	30	31	31	30	31	29	31	31	28	31
		6～9時における3時間平均値の最高値	ppmC	2.04	2.03	2.04	2.03	2.03	2.10	2.08	2.11	2.11	2.11	2.11	2.13
		6～9時における3時間平均値の最低値	ppmC	1.96	1.85	1.95	1.87	1.83	1.89	1.96	1.98	2.00	2.01	2.00	1.97
岸和田市	岸和田中央公園	測定時間	(時間)	697	728	702	720	724	702	729	700	729	725	657	729
		月平均値	ppmC	2.00	1.99	1.99	1.93	1.93	2.02	2.02	2.04	2.05	2.05	2.05	2.06
		6～9時における月平均値	ppmC	2.02	2.00	2.01	1.95	1.95	2.05	2.04	2.06	2.06	2.07	2.06	2.08
		6～9時における測定日数	(日)	29	31	30	31	31	30	31	30	31	31	28	31
		6～9時における3時間平均値の最高値	ppmC	2.07	2.08	2.07	2.03	2.05	2.11	2.12	2.14	2.15	2.16	2.17	2.20
		6～9時における3時間平均値の最低値	ppmC	1.96	1.87	1.95	1.87	1.85	1.91	1.98	2.01	2.02	2.02	2.02	2.00
守口市	淀川工科高校	測定時間	(時間)	707	735	709	719	733	711	736	711	735	730	664	735
		月平均値	ppmC	2.01	2.02	2.00	1.94	1.94	2.02	2.03	2.08	2.10	2.09	2.09	2.08
		6～9時における月平均値	ppmC	2.02	2.03	2.02	1.96	1.95	2.04	2.06	2.11	2.12	2.12	2.12	2.10
		6～9時における測定日数	(日)	30	31	30	31	31	30	31	30	31	31	28	31
		6～9時における3時間平均値の最高値	ppmC	2.10	2.09	2.12	2.17	2.03	2.14	2.16	2.20	2.40	2.27	2.30	2.25
		6～9時における3時間平均値の最低値	ppmC	1.98	1.93	1.97	1.89	1.85	1.94	1.96	2.02	2.01	2.03	2.03	2.02

(7)メタンの月間測定結果

市（区）町村	測定局名	項目		2021年									2022年		
				04月	05月	06月	07月	08月	09月	10月	11月	12月	01月	02月	03月
松原市	松原北小学校	測定時間	(時間)	711	732	709	729	734	710	733	712	733	735	663	734
		月平均値	ppmC	2.00	2.00	1.99	1.93	1.93	2.01	2.01	2.04	2.06	2.06	2.06	2.06
		6～9時における月平均値	ppmC	2.01	2.00	2.01	1.96	1.95	2.03	2.03	2.06	2.08	2.08	2.08	2.08
		6～9時における測定日数	(日)	30	31	30	31	31	30	31	30	31	31	28	31
		6～9時における3時間平均値の最高値	ppmC	2.10	2.09	2.09	2.09	2.10	2.10	2.09	2.14	2.20	2.18	2.16	2.20
		6～9時における3時間平均値の最低値	ppmC	1.96	1.87	1.96	1.88	1.85	1.91	1.99	1.99	2.01	2.01	2.01	1.98
摂津市	摂津市役所	測定時間	(時間)	711	734	707	724	732	711	736	708	730	734	664	734
		月平均値	ppmC	2.00	2.00	1.99	1.93	1.94	2.01	2.02	2.06	2.08	2.07	2.05	2.06
		6～9時における月平均値	ppmC	2.01	2.02	2.02	1.95	1.97	2.03	2.05	2.09	2.09	2.09	2.08	2.08
		6～9時における測定日数	(日)	30	31	30	31	31	30	31	30	31	31	28	31
		6～9時における3時間平均値の最高値	ppmC	2.09	2.11	2.08	2.13	2.09	2.12	2.15	2.18	2.29	2.22	2.20	2.26
		6～9時における3時間平均値の最低値	ppmC	1.97	1.94	1.96	1.87	1.86	1.92	1.96	2.00	2.01	2.01	2.00	1.99
高石市	カモドールＭＢＳ	測定時間	(時間)	700	722	696	592	606	700	721	699	722	724	642	680
		月平均値	ppmC	1.99	1.97	1.97	1.91	1.91	2.00	2.00	2.03	2.05	2.05	2.04	2.05
		6～9時における月平均値	ppmC	2.01	1.98	2.00	1.94	1.93	2.04	2.03	2.05	2.07	2.07	2.06	2.07
		6～9時における測定日数	(日)	30	31	30	26	26	30	31	30	31	31	28	31
		6～9時における3時間平均値の最高値	ppmC	2.08	2.04	2.06	2.05	2.04	2.12	2.08	2.17	2.29	2.17	2.16	2.25
		6～9時における3時間平均値の最低値	ppmC	1.93	1.83	1.94	1.84	1.82	1.88	1.97	1.97	1.97	2.00	1.99	1.97
四條畷市	国設四條畷	測定時間	(時間)	710	730	703	735	725	708	727	707	660	731	660	733
		月平均値	ppmC	1.99	1.99	1.98	1.92	1.91	1.98	1.99	2.04	2.07	2.06	2.05	2.05
		6～9時における月平均値	ppmC	2.00	2.00	1.99	1.94	1.92	1.99	2.01	2.08	2.09	2.10	2.09	2.07
		6～9時における測定日数	(日)	30	31	30	31	31	30	31	30	28	31	28	31
		6～9時における3時間平均値の最高値	ppmC	2.08	2.07	2.02	2.10	2.07	2.06	2.09	2.18	2.35	2.21	2.22	2.20
		6～9時における3時間平均値の最低値	ppmC	1.95	1.93	1.93	1.87	1.83	1.92	1.95	2.00	1.99	2.02	2.00	1.97
大阪市此花区	此花区役所	測定時間	(時間)	714	738	712	737	735	714	736	714	732	737	670	737
		月平均値	ppmC	2.01	2.00	2.00	1.93	1.93	2.01	2.02	2.07	2.08	2.07	2.07	2.07
		6～9時における月平均値	ppmC	2.02	2.01	2.02	1.94	1.96	2.04	2.08	2.12	2.11	2.10	2.11	2.11
		6～9時における測定日数	(日)	30	31	30	31	31	30	31	30	31	31	28	31
		6～9時における3時間平均値の最高値	ppmC	2.16	2.10	2.11	2.09	2.09	2.20	2.59	2.22	2.43	2.24	2.34	2.32
		6～9時における3時間平均値の最低値	ppmC	1.96	1.92	1.96	1.87	1.84	1.97	1.95	1.99	2.00	2.01	2.01	2.00
大阪市淀川区	野中小学校	測定時間	(時間)	713	737	711	704	602	707	735	714	737	735	668	735
		月平均値	ppmC	2.00	1.99	1.98	1.92	1.92	1.99	2.01	2.06	2.09	2.09	2.08	2.07
		6～9時における月平均値	ppmC	2.01	2.00	2.00	1.93	1.93	2.00	2.03	2.09	2.11	2.10	2.13	2.10
		6～9時における測定日数	(日)	30	31	30	30	25	29	31	30	31	31	28	31
		6～9時における3時間平均値の最高値	ppmC	2.12	2.07	2.08	2.10	2.02	2.13	2.14	2.20	2.31	2.24	2.39	2.30
		6～9時における3時間平均値の最低値	ppmC	1.97	1.91	1.95	1.87	1.83	1.93	1.96	1.99	2.01	2.02	2.01	1.98

(7)メタンの月間測定結果

市（区）町村	測定局名	項目		2021年									2022年		
				04月	05月	06月	07月	08月	09月	10月	11月	12月	01月	02月	03月
大阪市平野区	摂陽中学校	測定時間	(時間)	713	737	710	734	735	711	736	713	738	736	667	736
		月平均値	ppmC	2.00	2.00	2.04	1.99	1.94	2.03	2.03	2.07	2.11	2.12	2.12	2.09
		6～9時における月平均値	ppmC	2.03	2.00	2.03	2.03	1.96	2.03	2.05	2.11	2.18	2.16	2.20	2.14
		6～9時における測定日数	(日)	30	31	30	31	31	29	31	30	31	31	28	31
		6～9時における3時間平均値の最高値	ppmC	2.12	2.10	2.21	2.59	2.10	2.18	2.16	2.30	2.61	2.43	2.69	2.41
		6～9時における3時間平均値の最低値	ppmC	1.96	1.88	1.97	1.88	1.84	1.95	1.97	1.98	2.01	2.01	2.02	2.00
大阪市西淀川区	出来島小学校	測定時間	(時間)	713	736	710	736	737	711	736	709	738	735	668	735
		月平均値	ppmC	2.01	2.04	2.00	1.97	1.98	2.02	2.01	2.07	2.06	2.06	2.06	2.08
		6～9時における月平均値	ppmC	2.01	2.03	2.01	1.96	2.00	2.05	2.04	2.08	2.07	2.07	2.08	2.09
		6～9時における測定日数	(日)	30	31	29	30	31	30	31	30	31	31	28	30
		6～9時における3時間平均値の最高値	ppmC	2.12	2.17	2.10	2.10	2.18	2.28	2.40	2.24	2.28	2.18	2.26	2.32
		6～9時における3時間平均値の最低値	ppmC	1.94	1.93	1.95	1.87	1.87	1.96	1.99	1.98	1.95	1.99	1.99	1.99
大阪市住之江区	北粉浜小学校	測定時間	(時間)	714	736	709	736	735	712	736	716	740	742	670	724
		月平均値	ppmC	2.01	2.00	2.00	1.93	1.93	2.00	2.02	2.08	2.10	2.11	2.10	2.36
		6～9時における月平均値	ppmC	2.02	2.01	2.02	1.95	1.95	2.01	2.04	2.09	2.13	2.13	2.15	2.38
		6～9時における測定日数	(日)	30	31	30	31	31	30	31	30	31	31	28	30
		6～9時における3時間平均値の最高値	ppmC	2.10	2.08	2.06	2.07	2.15	2.11	2.11	2.22	2.35	2.27	2.31	2.82
		6～9時における3時間平均値の最低値	ppmC	1.96	1.91	1.97	1.88	1.85	1.94	1.97	2.00	2.01	2.03	2.04	2.01
堺市堺区	少林寺	測定時間	(時間)	676	720	641	－	616	697	724	677	723	724	654	722
		月平均値	ppmC	2.01	1.99	1.99	－	1.91	1.99	2.00	2.03	2.06	2.06	2.05	2.05
		6～9時における月平均値	ppmC	2.03	2.00	2.01	－	1.93	2.02	2.02	2.06	2.08	2.08	2.08	2.07
		6～9時における測定日数	(日)	29	31	28	－	26	30	31	29	31	31	28	31
		6～9時における3時間平均値の最高値	ppmC	2.14	2.08	2.07	－	2.07	2.11	2.10	2.17	2.19	2.21	2.20	2.18
		6～9時における3時間平均値の最低値	ppmC	1.96	1.86	1.95	－	1.81	1.89	1.96	1.96	2.00	2.01	1.99	1.97
堺市西区	浜寺	測定時間	(時間)	681	613	576	718	724	697	724	700	723	722	652	722
		月平均値	ppmC	1.99	1.97	1.99	1.92	1.91	1.99	2.00	2.03	2.04	2.04	2.04	2.05
		6～9時における月平均値	ppmC	2.01	1.99	2.02	1.95	1.94	2.02	2.02	2.05	2.06	2.07	2.06	2.07
		6～9時における測定日数	(日)	29	27	25	31	31	30	31	30	31	31	28	31
		6～9時における3時間平均値の最高値	ppmC	2.08	2.06	2.09	2.09	2.06	2.11	2.07	2.15	2.16	2.23	2.15	2.23
		6～9時における3時間平均値の最低値	ppmC	1.93	1.86	1.96	1.85	1.83	1.86	1.97	1.97	1.99	1.99	1.98	1.96
堺市堺区	三宝	測定時間	(時間)	709	735	709	735	733	710	734	711	735	736	659	733
		月平均値	ppmC	1.99	2.00	2.00	1.93	1.92	1.99	2.00	2.05	2.07	2.06	2.06	2.05
		6～9時における月平均値	ppmC	1.99	2.00	2.00	1.94	1.93	2.00	2.01	2.06	2.09	2.08	2.09	2.08
		6～9時における測定日数	(日)	30	31	30	31	31	30	31	30	31	31	28	31
		6～9時における3時間平均値の最高値	ppmC	2.09	2.07	2.06	2.07	2.04	2.09	2.07	2.16	2.25	2.23	2.23	2.26
		6～9時における3時間平均値の最低値	ppmC	1.94	1.90	1.95	1.86	1.84	1.94	1.96	1.96	1.99	1.98	2.02	1.98

(7)メタンの月間測定結果

市（区）町村	測定局名	項目		2021年									2022年		
				04月	05月	06月	07月	08月	09月	10月	11月	12月	01月	02月	03月
堺市西区	石津	測定時間	(時間)	700	723	699	724	723	699	723	554	724	724	654	721
		月平均値	ppmC	1.99	1.98	1.98	1.91	1.91	1.99	2.00	2.04	2.06	2.05	2.05	2.05
		6～9時における月平均値	ppmC	2.01	1.98	2.00	1.93	1.92	2.02	2.02	2.06	2.08	2.09	2.08	2.06
		6～9時における測定日数	(日)	30	31	30	31	31	30	31	23	31	31	28	31
		6～9時における3時間平均値の最高値	ppmC	2.10	2.03	2.08	2.08	2.06	2.11	2.07	2.15	2.16	2.31	2.20	2.19
		6～9時における3時間平均値の最低値	ppmC	1.93	1.84	1.94	1.85	1.81	1.92	1.97	1.95	1.99	1.99	1.99	1.95
堺市北区	金岡南	測定時間	(時間)	699	723	701	723	724	700	723	689	724	724	631	712
		月平均値	ppmC	1.97	1.97	1.97	1.91	1.90	1.99	1.99	2.02	2.03	2.03	2.02	2.02
		6～9時における月平均値	ppmC	1.99	1.97	1.99	1.94	1.93	2.01	2.01	2.04	2.05	2.04	2.03	2.03
		6～9時における測定日数	(日)	30	31	30	31	31	30	31	29	31	31	27	31
		6～9時における3時間平均値の最高値	ppmC	2.06	2.03	2.05	2.13	2.05	2.10	2.04	2.11	2.15	2.14	2.13	2.15
		6～9時における3時間平均値の最低値	ppmC	1.94	1.84	1.93	1.84	1.81	1.86	1.95	1.97	1.95	1.97	1.98	1.96
豊中市	豊中市役所	測定時間	(時間)	711	735	707	737	733	712	735	710	707	736	661	735
		月平均値	ppmC	1.98	1.98	1.97	1.91	1.90	1.97	1.99	2.06	2.08	2.07	2.08	2.08
		6～9時における月平均値	ppmC	1.99	1.98	1.98	1.92	1.91	1.98	2.01	2.08	2.09	2.09	2.12	2.10
		6～9時における測定日数	(日)	30	31	30	31	31	30	31	30	30	31	27	31
		6～9時における3時間平均値の最高値	ppmC	2.08	2.04	2.03	2.02	1.99	2.06	2.13	2.15	2.23	2.21	2.26	2.29
		6～9時における3時間平均値の最低値	ppmC	1.94	1.88	1.92	1.86	1.82	1.88	1.94	1.98	2.00	2.00	2.01	2.00
吹田市	吹田市北消防署	測定時間	(時間)	708	736	712	734	734	663	734	711	736	737	663	733
		月平均値	ppmC	1.98	1.97	1.96	1.90	1.90	1.97	1.98	2.03	2.05	2.04	2.04	2.02
		6～9時における月平均値	ppmC	1.98	1.98	1.98	1.91	1.91	1.98	1.99	2.04	2.06	2.05	2.05	2.04
		6～9時における測定日数	(日)	30	31	30	31	31	28	31	30	31	31	28	31
		6～9時における3時間平均値の最高値	ppmC	2.05	2.02	2.03	2.02	2.00	2.05	2.07	2.20	2.16	2.14	2.12	2.13
		6～9時における3時間平均値の最低値	ppmC	1.95	1.86	1.93	1.84	1.84	1.88	1.94	1.96	2.00	2.00	2.01	1.97
吹田市	吹田簡易裁判所	測定時間	(時間)	710	734	711	736	733	657	734	710	736	735	663	732
		月平均値	ppmC	2.01	1.99	1.99	1.92	1.92	2.00	2.02	2.07	2.09	2.09	2.09	2.08
		6～9時における月平均値	ppmC	2.02	2.00	2.00	1.94	1.94	2.01	2.03	2.08	2.10	2.10	2.11	2.09
		6～9時における測定日数	(日)	30	31	30	31	31	28	31	30	31	31	28	31
		6～9時における3時間平均値の最高値	ppmC	2.25	2.08	2.07	2.11	2.01	2.13	2.18	2.19	2.36	2.35	2.47	2.22
		6～9時における3時間平均値の最低値	ppmC	1.96	1.90	1.94	1.87	1.84	1.91	1.96	2.00	1.98	2.00	1.98	1.99
東大阪市	東大阪市西保健センター	測定時間	(時間)	683	707	684	584	705	685	708	674	709	679	640	707
		月平均値	ppmC	2.01	2.00	1.99	1.93	1.92	2.00	2.02	2.07	2.10	2.10	2.09	2.08
		6～9時における月平均値	ppmC	2.03	2.02	2.02	1.96	1.95	2.02	2.06	2.12	2.15	2.17	2.16	2.13
		6～9時における測定日数	(日)	30	31	30	26	31	30	31	29	31	30	28	31
		6～9時における3時間平均値の最高値	ppmC	2.20	2.12	2.08	2.11	2.07	2.11	2.19	2.31	2.41	2.42	2.42	2.36
		6～9時における3時間平均値の最低値	ppmC	1.96	1.92	1.95	1.88	1.83	1.90	1.95	1.99	2.01	2.02	2.00	1.99

(7)メタンの月間測定結果

市（区）町村	測定局名	項目		2021年									2022年		
				04月	05月	06月	07月	08月	09月	10月	11月	12月	01月	02月	03月
東大阪市	東大阪市環境衛生検査センター	測定時間	(時間)	680	710	685	709	703	708	728	686	707	710	525	705
		月平均値	ppmC	1.99	2.00	1.98	1.93	1.92	1.99	2.02	2.06	2.09	2.09	2.06	2.07
		6～9時における月平均値	ppmC	2.00	2.01	2.01	1.95	1.94	2.01	2.06	2.11	2.12	2.13	2.11	2.11
		6～9時における測定日数	(日)	30	31	30	31	31	30	31	30	31	31	23	31
		6～9時における3時間平均値の最高値	ppmC	2.18	2.12	2.06	2.11	2.07	2.10	2.24	2.26	2.34	2.34	2.28	2.31
		6～9時における3時間平均値の最低値	ppmC	1.93	1.92	1.95	1.88	1.84	1.91	1.95	1.98	1.99	2.02	2.01	1.99
枚方市	枚方市役所	測定時間	(時間)	707	730	708	726	729	709	730	701	728	735	661	738
		月平均値	ppmC	1.97	1.97	1.96	1.91	1.90	1.96	1.97	2.01	2.03	2.05	2.05	2.05
		6～9時における月平均値	ppmC	1.98	1.98	1.98	1.92	1.93	1.97	1.99	2.04	2.05	2.07	2.07	2.07
		6～9時における測定日数	(日)	30	31	30	31	31	30	31	30	31	31	28	31
		6～9時における3時間平均値の最高値	ppmC	2.03	2.06	2.05	2.11	2.11	2.06	2.07	2.13	2.32	2.18	2.16	2.25
		6～9時における3時間平均値の最低値	ppmC	1.91	1.91	1.89	1.84	1.83	1.86	1.89	1.96	1.95	1.98	1.99	1.99
高槻市	高槻市役所	測定時間	(時間)	709	733	711	735	734	704	705	709	736	733	663	732
		月平均値	ppmC	2.00	2.00	2.01	1.95	1.91	1.98	2.00	2.05	2.07	2.07	2.06	2.05
		6～9時における月平均値	ppmC	2.01	2.01	2.01	1.97	1.94	1.99	2.02	2.08	2.09	2.09	2.10	2.07
		6～9時における測定日数	(日)	30	31	30	31	31	30	30	30	31	31	28	31
		6～9時における3時間平均値の最高値	ppmC	2.09	2.14	2.06	2.21	2.12	2.08	2.08	2.14	2.31	2.20	2.21	2.17
		6～9時における3時間平均値の最低値	ppmC	1.94	1.89	1.90	1.87	1.83	1.90	1.93	1.97	1.98	2.01	2.01	1.98
八尾市	太子堂	測定時間	(時間)	706	732	709	730	732	708	731	708	731	732	645	729
		月平均値	ppmC	2.00	1.99	1.98	1.93	1.91	1.99	2.00	2.05	2.06	2.06	2.04	2.05
		6～9時における月平均値	ppmC	2.01	2.00	2.00	1.95	1.94	2.01	2.04	2.10	2.10	2.09	2.08	2.10
		6～9時における測定日数	(日)	30	31	30	31	31	30	31	30	31	31	28	31
		6～9時における3時間平均値の最高値	ppmC	2.10	2.09	2.05	2.11	2.02	2.10	2.14	2.27	2.29	2.31	2.21	2.31
		6～9時における3時間平均値の最低値	ppmC	1.96	1.91	1.95	1.88	1.83	1.88	1.96	1.97	2.00	2.00	2.00	1.98
寝屋川市	寝屋川市役所	測定時間	(時間)	552	735	711	731	735	709	734	693	725	734	660	732
		月平均値	ppmC	1.99	1.99	1.99	1.93	1.92	1.99	1.99	2.04	2.07	2.07	2.06	2.05
		6～9時における月平均値	ppmC	2.01	2.00	2.00	1.94	1.94	2.00	2.02	2.07	2.09	2.09	2.10	2.07
		6～9時における測定日数	(日)	23	31	30	31	31	30	31	30	31	31	28	31
		6～9時における3時間平均値の最高値	ppmC	2.09	2.04	2.06	2.11	2.09	2.07	2.08	2.16	2.33	2.19	2.23	2.24
		6～9時における3時間平均値の最低値	ppmC	1.95	1.93	1.97	1.88	1.85	1.91	1.95	2.00	2.00	2.01	2.02	1.97

(8)全炭化水素の月間測定結果

市（区）町村	測定局名	項目		2021年									2022年		
				04月	05月	06月	07月	08月	09月	10月	11月	12月	01月	02月	03月
大阪市中央区	国設大阪	測定時間	(時間)	710	733	707	731	728	706	731	696	730	731	591	734
		月平均値	ppmC	2.11	2.11	2.11	2.02	2.02	2.12	2.14	2.22	2.27	2.19	2.16	2.20
		6～9時における月平均値	ppmC	2.13	2.12	2.14	2.05	2.04	2.14	2.20	2.28	2.31	2.25	2.23	2.26
		6～9時における測定日数	(日)	30	31	30	31	31	30	31	29	31	31	25	31
		6～9時における3時間平均値の最高値	ppmC	2.63	2.29	2.46	2.36	2.22	2.31	2.72	2.60	2.86	2.81	2.48	2.83
		6～9時における3時間平均値の最低値	ppmC	2.04	1.95	2.03	1.93	1.88	2.03	2.01	2.04	2.06	2.00	2.07	2.04
池田市	池田市立南畑会館	測定時間	(時間)	712	286	707	722	735	710	735	711	733	734	664	736
		月平均値	ppmC	2.03	2.04	2.04	1.97	1.97	2.04	2.05	2.12	2.14	2.11	2.09	2.11
		6～9時における月平均値	ppmC	2.03	2.05	2.05	1.98	1.98	2.05	2.06	2.15	2.16	2.14	2.15	2.15
		6～9時における測定日数	(日)	30	12	30	31	31	30	31	30	31	31	28	31
		6～9時における3時間平均値の最高値	ppmC	2.22	2.12	2.11	2.11	2.09	2.11	2.12	2.32	2.52	2.36	2.40	2.42
		6～9時における3時間平均値の最低値	ppmC	1.98	2.00	1.99	1.91	1.88	1.92	1.99	2.03	2.02	2.02	2.03	2.01
貝塚市	貝塚市消防署	測定時間	(時間)	711	734	709	728	732	712	733	712	735	735	663	736
		月平均値	ppmC	2.07	2.06	2.07	2.01	1.99	2.11	2.08	2.11	2.10	2.10	2.09	2.13
		6～9時における月平均値	ppmC	2.09	2.06	2.10	2.02	2.01	2.13	2.11	2.13	2.11	2.12	2.11	2.15
		6～9時における測定日数	(日)	30	31	30	31	31	30	31	30	31	31	28	31
		6～9時における3時間平均値の最高値	ppmC	2.22	2.18	2.23	2.16	2.12	2.23	2.22	2.36	2.32	2.23	2.31	2.47
		6～9時における3時間平均値の最低値	ppmC	1.99	1.90	2.02	1.89	1.86	1.96	2.00	2.02	2.01	2.03	2.02	2.01
富田林市	富田林市役所	測定時間	(時間)	711	731	707	730	733	711	733	697	727	726	655	727
		月平均値	ppmC	2.07	2.03	2.06	2.05	2.02	2.10	2.08	2.11	2.13	2.13	2.11	2.14
		6～9時における月平均値	ppmC	2.08	2.04	2.07	2.07	2.05	2.13	2.10	2.13	2.15	2.15	2.14	2.16
		6～9時における測定日数	(日)	30	31	30	31	31	30	31	29	31	31	28	31
		6～9時における3時間平均値の最高値	ppmC	2.20	2.18	2.14	2.22	2.17	2.23	2.24	2.32	2.34	2.29	2.32	2.35
		6～9時における3時間平均値の最低値	ppmC	2.01	1.91	2.00	1.94	1.89	2.00	2.04	1.99	2.04	2.06	2.04	2.00
岸和田市	岸和田中央公園	測定時間	(時間)	697	728	702	720	724	702	729	700	729	725	657	729
		月平均値	ppmC	2.12	2.09	2.12	2.06	2.04	2.18	2.13	2.16	2.17	2.15	2.14	2.20
		6～9時における月平均値	ppmC	2.14	2.10	2.15	2.07	2.06	2.20	2.17	2.20	2.18	2.18	2.17	2.22
		6～9時における測定日数	(日)	29	31	30	31	31	30	31	30	31	31	28	31
		6～9時における3時間平均値の最高値	ppmC	2.44	2.30	2.27	2.20	2.21	2.34	2.31	2.46	2.42	2.41	2.41	2.59
		6～9時における3時間平均値の最低値	ppmC	2.02	1.90	2.03	1.92	1.87	1.99	2.02	2.03	2.04	2.05	2.03	2.06
守口市	淀川工科高校	測定時間	(時間)	707	735	709	719	733	711	736	711	735	730	664	735
		月平均値	ppmC	2.15	2.19	2.16	2.14	2.13	2.17	2.21	2.32	2.36	2.29	2.27	2.29
		6～9時における月平均値	ppmC	2.15	2.19	2.16	2.15	2.13	2.20	2.28	2.39	2.42	2.36	2.39	2.36
		6～9時における測定日数	(日)	30	31	30	31	31	30	31	30	31	31	28	31
		6～9時における3時間平均値の最高値	ppmC	2.50	2.39	2.41	2.48	2.39	2.60	2.87	2.74	3.30	2.75	2.89	2.86
		6～9時における3時間平均値の最低値	ppmC	2.01	2.01	2.06	1.95	1.90	2.03	2.04	2.12	2.09	2.10	2.13	2.06

(8)全炭化水素の月間測定結果

市（区）町村	測定局名	項目		2021年									2022年		
				04月	05月	06月	07月	08月	09月	10月	11月	12月	01月	02月	03月
松原市	松原北小学校	測定時間	(時間)	711	732	709	729	734	710	733	712	733	735	663	734
		月平均値	ppmC	2.11	2.11	2.09	2.04	2.03	2.11	2.14	2.20	2.24	2.22	2.18	2.20
		6～9時における月平均値	ppmC	2.13	2.11	2.11	2.07	2.06	2.14	2.17	2.22	2.23	2.23	2.25	2.22
		6～9時における測定日数	(日)	30	31	30	31	31	30	31	30	31	31	28	31
		6～9時における3時間平均値の最高値	ppmC	2.42	2.28	2.21	2.25	2.31	2.28	2.45	2.52	2.73	2.48	2.64	2.62
		6～9時における3時間平均値の最低値	ppmC	2.02	1.92	2.03	1.93	1.88	1.99	2.04	2.03	2.03	2.05	2.03	2.02
摂津市	摂津市役所	測定時間	(時間)	711	734	707	724	732	711	736	708	730	734	664	734
		月平均値	ppmC	2.08	2.10	2.09	2.03	2.04	2.10	2.12	2.19	2.22	2.18	2.15	2.17
		6～9時における月平均値	ppmC	2.10	2.12	2.12	2.06	2.07	2.14	2.18	2.25	2.25	2.23	2.21	2.22
		6～9時における測定日数	(日)	30	31	30	31	31	30	31	30	31	31	28	31
		6～9時における3時間平均値の最高値	ppmC	2.27	2.31	2.27	2.27	2.24	2.36	2.61	2.45	2.74	2.50	2.49	2.63
		6～9時における3時間平均値の最低値	ppmC	2.02	2.02	2.01	1.94	1.93	2.02	2.04	2.05	2.05	2.06	2.04	2.04
高石市	カモドールＭＢＳ	測定時間	(時間)	700	722	696	592	606	700	721	699	722	724	642	680
		月平均値	ppmC	2.13	2.10	2.13	2.07	2.07	2.20	2.18	2.21	2.22	2.18	2.21	2.27
		6～9時における月平均値	ppmC	2.16	2.11	2.18	2.12	2.08	2.23	2.21	2.27	2.25	2.23	2.22	2.29
		6～9時における測定日数	(日)	30	31	30	26	26	30	31	30	31	31	28	31
		6～9時における3時間平均値の最高値	ppmC	2.33	2.28	2.30	2.59	2.31	2.40	2.36	2.66	2.71	2.54	2.53	2.86
		6～9時における3時間平均値の最低値	ppmC	2.01	1.88	2.07	1.94	1.88	1.96	2.07	2.01	2.00	2.02	2.05	2.06
四條畷市	国設四條畷	測定時間	(時間)	710	730	703	735	725	708	727	707	660	731	660	733
		月平均値	ppmC	2.09	2.11	2.08	2.04	2.02	2.09	2.11	2.21	2.27	2.23	2.19	2.20
		6～9時における月平均値	ppmC	2.11	2.11	2.10	2.06	2.04	2.10	2.16	2.29	2.34	2.33	2.30	2.28
		6～9時における測定日数	(日)	30	31	30	31	31	30	31	30	28	31	28	31
		6～9時における3時間平均値の最高値	ppmC	2.34	2.29	2.21	2.38	2.32	2.24	2.42	2.59	3.06	2.64	2.63	2.69
		6～9時における3時間平均値の最低値	ppmC	2.01	1.98	2.02	1.93	1.89	2.02	2.03	2.08	2.06	2.11	2.07	2.03
大阪市此花区	此花区役所	測定時間	(時間)	714	738	712	737	735	714	736	714	732	737	670	737
		月平均値	ppmC	2.09	2.09	2.11	2.09	2.13	2.20	2.20	2.25	2.23	2.17	2.16	2.30
		6～9時における月平均値	ppmC	2.10	2.10	2.15	2.09	2.13	2.21	2.25	2.29	2.26	2.20	2.23	2.33
		6～9時における測定日数	(日)	30	31	30	31	31	30	31	30	31	31	28	31
		6～9時における3時間平均値の最高値	ppmC	2.45	2.29	2.29	2.34	2.33	2.49	3.04	2.57	2.94	2.56	2.71	2.85
		6～9時における3時間平均値の最低値	ppmC	2.02	2.00	2.06	1.95	1.96	2.09	2.06	2.05	2.02	2.04	2.03	2.06
大阪市淀川区	野中小学校	測定時間	(時間)	713	737	711	704	602	707	735	714	737	735	668	735
		月平均値	ppmC	2.09	2.09	2.10	2.07	2.09	2.16	2.18	2.25	2.25	2.21	2.20	2.20
		6～9時における月平均値	ppmC	2.10	2.11	2.12	2.07	2.08	2.15	2.21	2.29	2.29	2.25	2.30	2.25
		6～9時における測定日数	(日)	30	31	30	30	25	29	31	30	31	31	28	31
		6～9時における3時間平均値の最高値	ppmC	2.36	2.27	2.34	2.31	2.20	2.37	2.56	2.54	2.77	2.64	2.92	2.73
		6～9時における3時間平均値の最低値	ppmC	2.01	1.98	2.04	1.96	1.90	2.04	2.05	2.03	2.04	2.08	2.04	2.04

(8)全炭化水素の月間測定結果

市（区）町村	測定局名	項目		2021年									2022年		
				04月	05月	06月	07月	08月	09月	10月	11月	12月	01月	02月	03月
大阪市平野区	摂陽中学校	測定時間	(時間)	713	737	710	734	735	711	736	713	738	736	667	736
		月平均値	ppmC	2.11	2.12	2.18	2.17	2.13	2.23	2.24	2.30	2.31	2.27	2.27	2.26
		6～9時における月平均値	ppmC	2.15	2.13	2.17	2.22	2.13	2.20	2.26	2.36	2.42	2.33	2.42	2.36
		6～9時における測定日数	(日)	30	31	30	31	31	29	31	30	31	31	28	31
		6～9時における3時間平均値の最高値	ppmC	2.54	2.32	2.39	2.92	2.35	2.45	2.60	2.78	2.99	2.67	2.97	2.93
		6～9時における3時間平均値の最低値	ppmC	2.02	1.95	2.05	1.95	1.89	2.08	2.05	2.07	2.03	2.03	2.05	2.05
大阪市西淀川区	出来島小学校	測定時間	(時間)	713	736	710	736	737	711	736	709	738	735	668	735
		月平均値	ppmC	2.16	2.18	2.18	2.17	2.20	2.25	2.25	2.32	2.29	2.24	2.23	2.28
		6～9時における月平均値	ppmC	2.22	2.21	2.25	2.19	2.25	2.30	2.34	2.42	2.36	2.31	2.37	2.38
		6～9時における測定日数	(日)	30	31	29	30	31	30	31	30	31	31	28	30
		6～9時における3時間平均値の最高値	ppmC	2.61	2.42	2.54	2.53	2.54	2.61	2.82	2.79	2.86	2.87	2.67	2.89
		6～9時における3時間平均値の最低値	ppmC	2.07	2.04	2.09	1.98	2.00	2.13	2.13	2.11	2.00	2.07	2.08	2.10
大阪市住之江区	北粉浜小学校	測定時間	(時間)	714	736	709	736	735	712	736	716	740	742	670	724
		月平均値	ppmC	2.13	2.12	2.13	2.08	2.12	2.20	2.22	2.28	2.30	2.25	2.23	2.54
		6～9時における月平均値	ppmC	2.15	2.12	2.15	2.09	2.11	2.18	2.23	2.32	2.35	2.29	2.32	2.59
		6～9時における測定日数	(日)	30	31	30	31	31	30	31	30	31	31	28	30
		6～9時における3時間平均値の最高値	ppmC	2.47	2.29	2.27	2.36	2.33	2.40	2.40	2.59	2.97	2.69	2.75	3.39
		6～9時における3時間平均値の最低値	ppmC	2.05	2.03	2.06	1.96	1.95	2.09	2.07	2.07	2.08	2.08	2.09	2.10
堺市堺区	少林寺	測定時間	(時間)	676	720	641	－	616	697	724	677	723	724	654	722
		月平均値	ppmC	2.14	2.15	2.15	－	2.07	2.16	2.14	2.18	2.21	2.18	2.15	2.21
		6～9時における月平均値	ppmC	2.18	2.15	2.18	－	2.07	2.19	2.19	2.25	2.25	2.23	2.23	2.26
		6～9時における測定日数	(日)	29	31	28	－	26	30	31	29	31	31	28	31
		6～9時における3時間平均値の最高値	ppmC	2.41	2.30	2.43	－	2.23	2.35	2.34	2.55	2.69	2.65	2.47	2.65
		6～9時における3時間平均値の最低値	ppmC	2.01	1.95	2.04	－	1.84	2.02	1.98	2.04	2.02	2.03	2.03	2.01
堺市西区	浜寺	測定時間	(時間)	681	613	576	718	724	697	724	700	723	722	652	722
		月平均値	ppmC	2.25	2.23	2.20	2.12	2.07	2.16	2.16	2.19	2.22	2.17	2.15	2.22
		6～9時における月平均値	ppmC	2.22	2.21	2.22	2.14	2.08	2.18	2.22	2.25	2.27	2.23	2.22	2.27
		6～9時における測定日数	(日)	29	27	25	31	31	30	31	30	31	31	28	31
		6～9時における3時間平均値の最高値	ppmC	2.48	2.41	2.48	2.41	2.45	2.34	2.43	2.66	2.64	2.71	2.51	3.02
		6～9時における3時間平均値の最低値	ppmC	2.04	2.04	2.08	1.95	1.88	1.92	2.08	2.03	2.06	2.00	2.05	2.04
堺市堺区	三宝	測定時間	(時間)	709	735	709	735	733	710	734	711	735	736	659	733
		月平均値	ppmC	2.07	2.08	2.07	2.01	2.00	2.07	2.07	2.16	2.17	2.15	2.14	2.15
		6～9時における月平均値	ppmC	2.07	2.07	2.07	2.01	2.00	2.07	2.10	2.19	2.21	2.19	2.20	2.20
		6～9時における測定日数	(日)	30	31	30	31	31	30	31	30	31	31	28	31
		6～9時における3時間平均値の最高値	ppmC	2.31	2.19	2.25	2.20	2.13	2.20	2.24	2.39	2.59	2.53	2.52	2.69
		6～9時における3時間平均値の最低値	ppmC	1.98	1.97	1.99	1.89	1.89	2.00	1.99	1.99	2.02	1.99	2.05	2.00

(8)全炭化水素の月間測定結果

市（区）町村	測定局名	項目		2021年									2022年		
				04月	05月	06月	07月	08月	09月	10月	11月	12月	01月	02月	03月
堺市西区	石津	測定時間	(時間)	700	723	699	724	723	699	723	554	724	724	654	721
		月平均値	ppmC	2.13	2.13	2.15	2.08	2.08	2.16	2.15	2.23	2.24	2.20	2.18	2.23
		6～9時における月平均値	ppmC	2.15	2.14	2.17	2.11	2.10	2.18	2.19	2.30	2.30	2.27	2.26	2.27
		6～9時における測定日数	(日)	30	31	30	31	31	30	31	23	31	31	28	31
		6～9時における3時間平均値の最高値	ppmC	2.45	2.42	2.42	2.38	2.49	2.34	2.41	2.57	2.63	2.79	2.55	2.80
		6～9時における3時間平均値の最低値	ppmC	2.04	1.90	2.04	1.92	1.83	2.06	2.05	2.03	2.07	2.02	2.05	2.01
堺市北区	金岡南	測定時間	(時間)	699	723	701	723	724	700	723	689	724	724	631	712
		月平均値	ppmC	2.12	2.13	2.16	2.12	2.09	2.18	2.17	2.19	2.21	2.20	2.20	2.31
		6～9時における月平均値	ppmC	2.12	2.11	2.17	2.13	2.10	2.20	2.20	2.25	2.25	2.23	2.23	2.31
		6～9時における測定日数	(日)	30	31	30	31	31	30	31	29	31	31	27	31
		6～9時における3時間平均値の最高値	ppmC	2.38	2.31	2.42	2.42	2.34	2.37	2.33	2.60	2.69	2.52	2.50	2.94
		6～9時における3時間平均値の最低値	ppmC	2.00	1.90	2.04	1.92	1.87	1.97	2.05	2.05	2.02	2.04	2.06	2.07
豊中市	豊中市役所	測定時間	(時間)	711	735	707	737	733	712	735	710	707	736	661	735
		月平均値	ppmC	2.10	2.09	2.08	2.01	1.99	2.06	2.10	2.20	2.24	2.20	2.19	2.21
		6～9時における月平均値	ppmC	2.09	2.09	2.08	2.02	2.00	2.07	2.13	2.23	2.26	2.23	2.27	2.24
		6～9時における測定日数	(日)	30	31	30	31	31	30	31	30	30	31	27	31
		6～9時における3時間平均値の最高値	ppmC	2.32	2.25	2.23	2.17	2.14	2.28	2.42	2.45	2.83	2.46	2.92	2.64
		6～9時における3時間平均値の最低値	ppmC	2.01	1.94	2.01	1.94	1.87	1.96	2.00	2.05	2.04	2.04	2.04	2.03
吹田市	吹田市北消防署	測定時間	(時間)	708	736	712	734	734	663	734	711	736	737	663	733
		月平均値	ppmC	2.04	2.06	2.03	1.98	1.97	2.03	2.04	2.12	2.16	2.11	2.10	2.11
		6～9時における月平均値	ppmC	2.05	2.06	2.05	1.99	1.99	2.04	2.08	2.17	2.18	2.14	2.14	2.13
		6～9時における測定日数	(日)	30	31	30	31	31	28	31	30	31	31	28	31
		6～9時における3時間平均値の最高値	ppmC	2.19	2.15	2.14	2.12	2.16	2.19	2.28	2.52	2.46	2.57	2.32	2.35
		6～9時における3時間平均値の最低値	ppmC	1.99	1.91	1.99	1.90	1.88	1.92	1.97	2.01	2.04	2.01	2.04	2.00
吹田市	吹田簡易裁判所	測定時間	(時間)	710	734	711	736	733	657	734	710	736	735	663	732
		月平均値	ppmC	2.11	2.10	2.09	2.04	2.03	2.13	2.14	2.24	2.28	2.23	2.21	2.22
		6～9時における月平均値	ppmC	2.13	2.12	2.13	2.06	2.07	2.16	2.19	2.29	2.30	2.28	2.28	2.26
		6～9時における測定日数	(日)	30	31	30	31	31	28	31	30	31	31	28	31
		6～9時における3時間平均値の最高値	ppmC	2.32	2.29	2.32	2.38	2.26	2.45	2.60	2.55	2.90	2.69	2.84	2.56
		6～9時における3時間平均値の最低値	ppmC	2.02	2.00	2.03	1.94	1.89	2.02	2.02	2.06	2.03	2.07	2.02	2.03
東大阪市	東大阪市西保健センター	測定時間	(時間)	683	707	684	584	705	685	708	674	709	679	640	707
		月平均値	ppmC	2.17	2.19	2.16	2.11	2.08	2.15	2.23	2.35	2.38	2.32	2.28	2.31
		6～9時における月平均値	ppmC	2.21	2.21	2.20	2.14	2.11	2.18	2.34	2.45	2.47	2.45	2.44	2.42
		6～9時における測定日数	(日)	30	31	30	26	31	30	31	29	31	30	28	31
		6～9時における3時間平均値の最高値	ppmC	2.77	2.46	2.47	2.56	2.38	2.37	2.90	2.98	3.38	3.28	2.96	3.16
		6～9時における3時間平均値の最低値	ppmC	2.03	2.02	2.06	1.93	1.88	2.03	2.05	2.06	2.04	2.09	2.03	2.05

(8)全炭化水素の月間測定結果

市（区）町村	測定局名	項目		2021年									2022年		
				04月	05月	06月	07月	08月	09月	10月	11月	12月	01月	02月	03月
東大阪市	東大阪市環境衛生検査センター	測定時間	(時間)	680	710	685	709	703	708	728	686	707	710	525	705
		月平均値	ppmC	2.16	2.19	2.16	2.12	2.08	2.14	2.22	2.31	2.35	2.28	2.22	2.28
		6～9時における月平均値	ppmC	2.17	2.18	2.19	2.13	2.13	2.16	2.33	2.44	2.45	2.41	2.36	2.39
		6～9時における測定日数	(日)	30	31	30	31	31	30	31	30	31	31	23	31
		6～9時における3時間平均値の最高値	ppmC	2.89	2.50	2.47	2.56	2.48	2.37	2.97	3.05	3.32	3.24	2.87	3.08
		6～9時における3時間平均値の最低値	ppmC	2.02	1.98	2.03	1.95	1.90	2.03	2.03	2.04	2.04	2.06	2.04	2.02
枚方市	枚方市役所	測定時間	(時間)	707	730	708	726	729	709	730	701	728	735	661	738
		月平均値	ppmC	2.05	2.09	2.09	2.06	2.04	2.11	2.12	2.17	2.22	2.26	2.31	2.34
		6～9時における月平均値	ppmC	2.08	2.10	2.12	2.08	2.07	2.11	2.16	2.24	2.26	2.31	2.37	2.39
		6～9時における測定日数	(日)	30	31	30	31	31	30	31	30	31	31	28	31
		6～9時における3時間平均値の最高値	ppmC	2.29	2.37	2.42	2.40	2.41	2.22	2.45	2.48	2.88	2.69	2.76	2.89
		6～9時における3時間平均値の最低値	ppmC	1.93	1.95	1.99	1.91	1.89	1.93	1.96	2.02	1.99	2.11	2.09	2.11
高槻市	高槻市役所	測定時間	(時間)	709	733	711	735	734	704	705	709	736	733	663	732
		月平均値	ppmC	2.10	2.13	2.12	2.09	2.03	2.09	2.12	2.21	2.23	2.20	2.18	2.19
		6～9時における月平均値	ppmC	2.12	2.14	2.14	2.12	2.07	2.12	2.20	2.30	2.27	2.26	2.30	2.24
		6～9時における測定日数	(日)	30	31	30	31	31	30	30	30	31	31	28	31
		6～9時における3時間平均値の最高値	ppmC	2.30	2.42	2.32	2.39	2.41	2.34	2.43	2.54	2.77	2.53	2.55	2.54
		6～9時における3時間平均値の最低値	ppmC	2.03	1.98	2.02	1.93	1.89	1.98	1.99	2.07	2.04	2.05	2.05	2.02
八尾市	太子堂	測定時間	(時間)	706	732	709	730	732	708	731	708	731	732	645	729
		月平均値	ppmC	2.15	2.14	2.13	2.07	2.06	2.12	2.18	2.28	2.27	2.22	2.19	2.24
		6～9時における月平均値	ppmC	2.18	2.15	2.15	2.10	2.11	2.16	2.27	2.41	2.36	2.32	2.30	2.38
		6～9時における測定日数	(日)	30	31	30	31	31	30	31	30	31	31	28	31
		6～9時における3時間平均値の最高値	ppmC	2.49	2.38	2.32	2.39	2.28	2.34	2.49	2.92	2.93	2.80	2.62	3.02
		6～9時における3時間平均値の最低値	ppmC	2.03	2.01	2.05	1.95	1.92	2.01	2.03	2.05	2.04	2.05	2.04	2.02
寝屋川市	寝屋川市役所	測定時間	(時間)	552	735	711	731	735	709	734	693	725	734	660	732
		月平均値	ppmC	2.09	2.10	2.08	2.02	2.02	2.09	2.11	2.20	2.24	2.20	2.17	2.19
		6～9時における月平均値	ppmC	2.12	2.10	2.10	2.04	2.04	2.11	2.15	2.25	2.27	2.25	2.26	2.24
		6～9時における測定日数	(日)	23	31	30	31	31	30	31	30	31	31	28	31
		6～9時における3時間平均値の最高値	ppmC	2.43	2.24	2.26	2.29	2.33	2.20	2.38	2.55	3.01	2.57	2.58	2.72
		6～9時における3時間平均値の最低値	ppmC	2.04	1.98	2.04	1.92	1.89	2.00	2.00	2.06	2.04	2.06	2.05	2.02

(9)非メタン炭化水素の月間測定結果

市（区）町村	測定局名	項目		2021年									2022年		
				04月	05月	06月	07月	08月	09月	10月	11月	12月	01月	02月	03月
大阪市中央区	国設大阪	測定時間	(時間)	710	733	707	731	728	706	731	696	730	731	591	734
		月平均値	ppmC	0.09	0.11	0.11	0.09	0.09	0.10	0.11	0.15	0.17	0.11	0.09	0.13
		6～9時における月平均値	ppmC	0.10	0.11	0.12	0.09	0.09	0.10	0.15	0.17	0.19	0.14	0.13	0.16
		6～9時における測定日数	(日)	30	31	30	31	31	30	31	29	31	31	25	31
		6～9時における3時間平均値の最高値	ppmC	0.39	0.21	0.31	0.26	0.17	0.19	0.47	0.35	0.55	0.48	0.30	0.48
		6～9時における3時間平均値の最低値	ppmC	0.03	0.03	0.07	0.04	0.03	0.04	0.05	0.05	0.05	0.02	0.04	0.03
		6～9時における3時間平均値が0.20ppmCを超えた日数	(日)	2	2	1	2	0	0	5	8	11	9	6	10
		6～9時における3時間平均値が0.31ppmCを超えた日数	(日)	1	0	0	0	0	0	2	4	7	2	0	3
池田市	池田市立南畑会館	測定時間	(時間)	712	286	707	722	735	710	735	711	733	734	664	736
		月平均値	ppmC	0.06	0.07	0.09	0.08	0.07	0.07	0.07	0.10	0.09	0.07	0.05	0.08
		6～9時における月平均値	ppmC	0.06	0.08	0.09	0.08	0.07	0.08	0.08	0.12	0.11	0.08	0.08	0.09
		6～9時における測定日数	(日)	30	12	30	31	31	30	31	30	31	31	28	31
		6～9時における3時間平均値の最高値	ppmC	0.16	0.12	0.12	0.15	0.13	0.11	0.14	0.21	0.31	0.20	0.22	0.23
		6～9時における3時間平均値の最低値	ppmC	0.02	0.04	0.05	0.05	0.04	0.04	0.03	0.04	0.02	0.02	0.02	0.02
		6～9時における3時間平均値が0.20ppmCを超えた日数	(日)	0	0	0	0	0	0	0	2	6	0	2	2
		6～9時における3時間平均値が0.31ppmCを超えた日数	(日)	0	0	0	0	0	0	0	0	0	0	0	0
貝塚市	貝塚市消防署	測定時間	(時間)	711	734	709	728	732	712	733	712	735	735	663	736
		月平均値	ppmC	0.08	0.08	0.09	0.08	0.07	0.10	0.08	0.09	0.08	0.08	0.07	0.09
		6～9時における月平均値	ppmC	0.08	0.08	0.10	0.08	0.07	0.10	0.09	0.10	0.09	0.09	0.08	0.11
		6～9時における測定日数	(日)	30	31	30	31	31	30	31	30	31	31	28	31
		6～9時における3時間平均値の最高値	ppmC	0.20	0.13	0.17	0.16	0.13	0.16	0.17	0.26	0.25	0.18	0.21	0.29
		6～9時における3時間平均値の最低値	ppmC	0.03	0.03	0.07	0.05	0.03	0.06	0.02	0.03	0.01	0.02	0.02	0.03
		6～9時における3時間平均値が0.20ppmCを超えた日数	(日)	0	0	0	0	0	0	0	2	2	0	1	2
		6～9時における3時間平均値が0.31ppmCを超えた日数	(日)	0	0	0	0	0	0	0	0	0	0	0	0
富田林市	富田林市役所	測定時間	(時間)	711	731	707	730	733	711	733	697	727	726	655	727
		月平均値	ppmC	0.09	0.07	0.08	0.10	0.10	0.10	0.09	0.09	0.11	0.10	0.08	0.11
		6～9時における月平均値	ppmC	0.09	0.07	0.08	0.11	0.11	0.10	0.09	0.10	0.11	0.11	0.10	0.12
		6～9時における測定日数	(日)	30	31	30	31	31	30	31	29	31	31	28	31
		6～9時における3時間平均値の最高値	ppmC	0.16	0.19	0.17	0.19	0.17	0.15	0.18	0.22	0.24	0.19	0.21	0.23
		6～9時における3時間平均値の最低値	ppmC	0.04	0.01	0.05	0.06	0.06	0.06	0.04	0.01	0.04	0.05	0.04	0.03
		6～9時における3時間平均値が0.20ppmCを超えた日数	(日)	0	0	0	0	0	0	0	1	1	0	2	5
		6～9時における3時間平均値が0.31ppmCを超えた日数	(日)	0	0	0	0	0	0	0	0	0	0	0	0
岸和田市	岸和田中央公園	測定時間	(時間)	697	728	702	720	724	702	729	700	729	725	657	729
		月平均値	ppmC	0.11	0.10	0.13	0.13	0.11	0.16	0.11	0.12	0.12	0.10	0.09	0.14
		6～9時における月平均値	ppmC	0.12	0.09	0.14	0.12	0.11	0.15	0.13	0.14	0.12	0.12	0.11	0.14
		6～9時における測定日数	(日)	29	31	30	31	31	30	31	30	31	31	28	31
		6～9時における3時間平均値の最高値	ppmC	0.38	0.24	0.23	0.22	0.20	0.26	0.25	0.35	0.27	0.33	0.25	0.39
		6～9時における3時間平均値の最低値	ppmC	0.03	0.02	0.07	0.05	0.02	0.08	0.04	0.02	0.02	0.03	0.01	0.04
		6～9時における3時間平均値が0.20ppmCを超えた日数	(日)	1	1	2	2	0	4	1	7	6	5	5	6
		6～9時における3時間平均値が0.31ppmCを超えた日数	(日)	1	0	0	0	0	0	0	1	0	1	0	1

(9)非メタン炭化水素の月間測定結果

市（区）町村	測定局名	項目		2021年									2022年		
				04月	05月	06月	07月	08月	09月	10月	11月	12月	01月	02月	03月
守口市	淀川工科高校	測定時間	(時間)	707	735	709	719	733	711	736	711	735	730	664	735
		月平均値	ppmC	0.13	0.17	0.16	0.19	0.19	0.15	0.18	0.24	0.27	0.19	0.19	0.21
		6～9時における月平均値	ppmC	0.13	0.16	0.14	0.18	0.18	0.16	0.22	0.28	0.30	0.24	0.28	0.26
		6～9時における測定日数	(日)	30	31	30	31	31	30	31	30	31	31	28	31
		6～9時における3時間平均値の最高値	ppmC	0.40	0.31	0.29	0.45	0.36	0.46	0.70	0.54	0.90	0.53	0.59	0.61
		6～9時における3時間平均値の最低値	ppmC	0.03	0.05	0.07	0.05	0.04	0.05	0.08	0.09	0.05	0.06	0.06	0.04
		6～9時における3時間平均値が0.20ppmCを超えた日数	(日)	6	10	3	12	10	7	13	23	16	17	19	19
		6～9時における3時間平均値が0.31ppmCを超えた日数	(日)	1	0	0	3	2	1	4	10	14	9	9	9
松原市	松原北小学校	測定時間	(時間)	711	732	709	729	734	710	733	712	733	735	663	734
		月平均値	ppmC	0.11	0.11	0.10	0.11	0.10	0.10	0.12	0.16	0.17	0.15	0.13	0.14
		6～9時における月平均値	ppmC	0.12	0.11	0.10	0.11	0.10	0.11	0.13	0.16	0.16	0.15	0.17	0.15
		6～9時における測定日数	(日)	30	31	30	31	31	30	31	30	31	31	28	31
		6～9時における3時間平均値の最高値	ppmC	0.33	0.23	0.18	0.19	0.21	0.18	0.36	0.41	0.53	0.36	0.48	0.43
		6～9時における3時間平均値の最低値	ppmC	0.03	0.04	0.05	0.04	0.03	0.05	0.04	0.03	0.02	0.03	0.02	0.03
		6～9時における3時間平均値が0.20ppmCを超えた日数	(日)	3	1	0	0	2	0	3	10	10	7	11	7
		6～9時における3時間平均値が0.31ppmCを超えた日数	(日)	1	0	0	0	0	0	2	1	4	1	4	2
摂津市	摂津市役所	測定時間	(時間)	711	734	707	724	732	711	736	708	730	734	664	734
		月平均値	ppmC	0.08	0.10	0.10	0.10	0.10	0.09	0.10	0.13	0.14	0.11	0.10	0.11
		6～9時における月平均値	ppmC	0.08	0.10	0.10	0.10	0.11	0.10	0.13	0.16	0.15	0.14	0.13	0.14
		6～9時における測定日数	(日)	30	31	30	31	31	30	31	30	31	31	28	31
		6～9時における3時間平均値の最高値	ppmC	0.18	0.20	0.19	0.20	0.18	0.24	0.46	0.30	0.45	0.28	0.30	0.38
		6～9時における3時間平均値の最低値	ppmC	0.04	0.05	0.06	0.05	0.05	0.06	0.04	0.05	0.03	0.04	0.04	0.05
		6～9時における3時間平均値が0.20ppmCを超えた日数	(日)	0	0	0	0	0	1	4	9	11	7	5	6
		6～9時における3時間平均値が0.31ppmCを超えた日数	(日)	0	0	0	0	0	0	1	0	3	0	0	1
高石市	カモドールＭＢＳ	測定時間	(時間)	700	722	696	592	606	700	721	699	722	724	642	680
		月平均値	ppmC	0.14	0.13	0.16	0.16	0.16	0.19	0.18	0.18	0.17	0.14	0.17	0.22
		6～9時における月平均値	ppmC	0.15	0.13	0.18	0.18	0.15	0.19	0.18	0.22	0.18	0.16	0.16	0.22
		6～9時における測定日数	(日)	30	31	30	26	26	30	31	30	31	31	28	31
		6～9時における3時間平均値の最高値	ppmC	0.29	0.26	0.28	0.63	0.31	0.28	0.31	0.50	0.52	0.37	0.40	0.61
		6～9時における3時間平均値の最低値	ppmC	0.03	0.03	0.12	0.07	0.06	0.08	0.10	0.02	0.01	0.03	0.04	0.03
		6～9時における3時間平均値が0.20ppmCを超えた日数	(日)	5	5	8	7	4	13	11	15	13	11	10	14
		6～9時における3時間平均値が0.31ppmCを超えた日数	(日)	0	0	0	1	0	0	0	7	8	3	2	6
四條畷市	国設四條畷	測定時間	(時間)	710	730	703	735	725	708	727	707	660	731	660	733
		月平均値	ppmC	0.10	0.12	0.11	0.12	0.11	0.11	0.12	0.17	0.21	0.16	0.14	0.15
		6～9時における月平均値	ppmC	0.11	0.11	0.11	0.12	0.12	0.11	0.15	0.21	0.25	0.23	0.22	0.21
		6～9時における測定日数	(日)	30	31	30	31	31	30	31	30	28	31	28	31
		6～9時における3時間平均値の最高値	ppmC	0.26	0.22	0.19	0.35	0.25	0.20	0.33	0.42	0.71	0.43	0.44	0.50
		6～9時における3時間平均値の最低値	ppmC	0.06	0.05	0.06	0.05	0.06	0.06	0.07	0.08	0.06	0.09	0.07	0.06
		6～9時における3時間平均値が0.20ppmCを超えた日数	(日)	1	2	0	1	1	0	6	15	16	17	14	13
		6～9時における3時間平均値が0.31ppmCを超えた日数	(日)	0	0	0	1	0	0	1	6	9	7	6	8

(9)非メタン炭化水素の月間測定結果

市（区）町村	測定局名	項目		2021年									2022年		
				04月	05月	06月	07月	08月	09月	10月	11月	12月	01月	02月	03月
大阪市此花区	此花区役所	測定時間	(時間)	714	738	712	737	735	714	736	714	732	737	670	737
		月平均値	ppmC	0.08	0.09	0.11	0.16	0.20	0.19	0.18	0.17	0.15	0.10	0.09	0.23
		6～9時における月平均値	ppmC	0.08	0.09	0.12	0.15	0.17	0.17	0.18	0.17	0.15	0.11	0.12	0.23
		6～9時における測定日数	(日)	30	31	30	31	31	30	31	30	31	31	28	31
		6～9時における3時間平均値の最高値	ppmC	0.29	0.21	0.20	0.25	0.25	0.32	0.45	0.36	0.51	0.32	0.38	0.52
		6～9時における3時間平均値の最低値	ppmC	0.02	0.02	0.08	0.08	0.08	0.12	0.06	0.03	0.01	0.02	0.01	0.03
		6～9時における3時間平均値が0.20ppmCを超えた日数	(日)	1	1	0	2	7	5	8	8	10	6	6	13
		6～9時における3時間平均値が0.31ppmCを超えた日数	(日)	0	0	0	0	0	1	1	2	4	1	2	7
大阪市淀川区	野中小学校	測定時間	(時間)	713	737	711	704	602	707	735	714	737	735	668	735
		月平均値	ppmC	0.09	0.10	0.12	0.15	0.17	0.17	0.18	0.19	0.16	0.13	0.12	0.13
		6～9時における月平均値	ppmC	0.09	0.10	0.12	0.14	0.15	0.15	0.17	0.20	0.18	0.14	0.17	0.15
		6～9時における測定日数	(日)	30	31	30	30	25	29	31	30	31	31	28	31
		6～9時における3時間平均値の最高値	ppmC	0.24	0.21	0.26	0.21	0.24	0.24	0.42	0.38	0.47	0.45	0.53	0.44
		6～9時における3時間平均値の最低値	ppmC	0.02	0.03	0.07	0.09	0.07	0.10	0.07	0.04	0.03	0.05	0.03	0.03
		6～9時における3時間平均値が0.20ppmCを超えた日数	(日)	1	1	1	1	1	5	8	14	11	5	7	6
		6～9時における3時間平均値が0.31ppmCを超えた日数	(日)	0	0	0	0	0	0	2	1	6	2	3	2
大阪市平野区	摂陽中学校	測定時間	(時間)	713	737	710	734	735	711	736	713	738	736	667	736
		月平均値	ppmC	0.11	0.12	0.14	0.18	0.19	0.20	0.21	0.23	0.20	0.15	0.15	0.17
		6～9時における月平均値	ppmC	0.13	0.12	0.14	0.18	0.17	0.17	0.21	0.25	0.25	0.18	0.22	0.22
		6～9時における測定日数	(日)	30	31	30	31	31	29	31	30	31	31	28	31
		6～9時における3時間平均値の最高値	ppmC	0.42	0.24	0.26	0.33	0.30	0.33	0.45	0.55	0.64	0.40	0.46	0.57
		6～9時における3時間平均値の最低値	ppmC	0.04	0.06	0.08	0.07	0.05	0.11	0.08	0.05	0.02	0.02	0.03	0.04
		6～9時における3時間平均値が0.20ppmCを超えた日数	(日)	3	3	3	9	7	5	17	20	15	11	14	12
		6～9時における3時間平均値が0.31ppmCを超えた日数	(日)	1	0	0	2	0	1	2	9	10	3	6	8
大阪市西淀川区	出来島小学校	測定時間	(時間)	713	736	710	736	737	711	736	709	738	735	668	735
		月平均値	ppmC	0.15	0.15	0.17	0.20	0.22	0.23	0.24	0.26	0.24	0.19	0.17	0.20
		6～9時における月平均値	ppmC	0.22	0.18	0.24	0.23	0.25	0.26	0.30	0.34	0.29	0.24	0.29	0.29
		6～9時における測定日数	(日)	30	31	29	30	31	30	31	30	31	31	28	30
		6～9時における3時間平均値の最高値	ppmC	0.61	0.36	0.50	0.48	0.57	0.44	0.46	0.70	0.59	0.69	0.52	0.64
		6～9時における3時間平均値の最低値	ppmC	0.08	0.07	0.12	0.12	0.08	0.13	0.13	0.11	0.05	0.08	0.07	0.09
		6～9時における3時間平均値が0.20ppmCを超えた日数	(日)	11	11	18	17	21	25	26	24	20	14	18	20
		6～9時における3時間平均値が0.31ppmCを超えた日数	(日)	5	2	5	5	5	4	12	19	13	10	12	14
大阪市住之江区	北粉浜小学校	測定時間	(時間)	714	736	709	736	735	712	736	716	740	742	670	724
		月平均値	ppmC	0.12	0.12	0.13	0.15	0.19	0.20	0.20	0.21	0.19	0.14	0.13	0.17
		6～9時における月平均値	ppmC	0.13	0.12	0.13	0.14	0.16	0.16	0.19	0.22	0.22	0.16	0.18	0.20
		6～9時における測定日数	(日)	30	31	30	31	31	30	31	30	31	31	28	30
		6～9時における3時間平均値の最高値	ppmC	0.36	0.21	0.21	0.30	0.28	0.29	0.32	0.43	0.62	0.42	0.44	0.57
		6～9時における3時間平均値の最低値	ppmC	0.06	0.04	0.09	0.07	0.08	0.12	0.07	0.07	0.05	0.04	0.05	0.06
		6～9時における3時間平均値が0.20ppmCを超えた日数	(日)	3	2	1	3	5	2	11	16	13	9	11	12
		6～9時における3時間平均値が0.31ppmCを超えた日数	(日)	1	0	0	0	0	0	1	7	9	2	4	6

(9)非メタン炭化水素の月間測定結果

市（区）町村	測定局名	項目		2021年									2022年		
				04月	05月	06月	07月	08月	09月	10月	11月	12月	01月	02月	03月
堺市堺区	少林寺	測定時間	(時間)	676	720	641	−	616	697	724	677	723	724	654	722
		月平均値	ppmC	0.14	0.16	0.16	−	0.16	0.16	0.15	0.15	0.15	0.12	0.10	0.16
		6～9時における月平均値	ppmC	0.15	0.15	0.17	−	0.14	0.17	0.16	0.19	0.17	0.14	0.15	0.19
		6～9時における測定日数	(日)	29	31	28	−	26	30	31	29	31	31	28	31
		6～9時における3時間平均値の最高値	ppmC	0.29	0.28	0.38	−	0.23	0.25	0.29	0.44	0.50	0.45	0.31	0.47
		6～9時における3時間平均値の最低値	ppmC	0.05	0.04	0.08	−	0.04	0.07	0.02	0.04	0.01	0.02	0.03	0.02
		6～9時における3時間平均値が0.20ppmCを超えた日数	(日)	5	9	6	−	3	8	7	12	11	9	7	12
		6～9時における3時間平均値が0.31ppmCを超えた日数	(日)	0	0	1	−	0	0	0	5	5	3	0	4
堺市西区	浜寺	測定時間	(時間)	681	613	576	718	724	697	724	700	723	722	652	722
		月平均値	ppmC	0.26	0.25	0.21	0.20	0.16	0.17	0.16	0.16	0.17	0.12	0.11	0.18
		6～9時における月平均値	ppmC	0.22	0.23	0.20	0.20	0.15	0.16	0.20	0.20	0.22	0.16	0.16	0.20
		6～9時における測定日数	(日)	29	27	25	31	31	30	31	30	31	31	28	31
		6～9時における3時間平均値の最高値	ppmC	0.41	0.41	0.44	0.50	0.39	0.25	0.36	0.53	0.48	0.51	0.38	0.79
		6～9時における3時間平均値の最低値	ppmC	0.06	0.10	0.09	0.06	0.05	0.07	0.08	0.03	0.04	0.01	0.03	0.03
		6～9時における3時間平均値が0.20ppmCを超えた日数	(日)	14	14	7	13	2	7	12	13	14	8	7	12
		6～9時における3時間平均値が0.31ppmCを超えた日数	(日)	5	7	3	3	1	0	2	6	6	2	2	5
堺市堺区	三宝	測定時間	(時間)	709	735	709	735	733	710	734	711	735	736	659	733
		月平均値	ppmC	0.07	0.08	0.08	0.08	0.08	0.08	0.08	0.11	0.10	0.09	0.08	0.10
		6～9時における月平均値	ppmC	0.07	0.07	0.07	0.07	0.07	0.07	0.09	0.13	0.12	0.11	0.11	0.12
		6～9時における測定日数	(日)	30	31	30	31	31	30	31	30	31	31	28	31
		6～9時における3時間平均値の最高値	ppmC	0.25	0.15	0.19	0.16	0.13	0.11	0.18	0.27	0.35	0.35	0.29	0.43
		6～9時における3時間平均値の最低値	ppmC	0.02	0.01	0.03	0.03	0.04	0.04	0.03	0.02	0.00	0.01	0.00	0.01
		6～9時における3時間平均値が0.20ppmCを超えた日数	(日)	2	0	0	0	0	0	0	8	10	6	4	5
		6～9時における3時間平均値が0.31ppmCを超えた日数	(日)	0	0	0	0	0	0	0	0	3	2	0	3
堺市西区	石津	測定時間	(時間)	700	723	699	724	723	699	723	554	724	724	654	721
		月平均値	ppmC	0.14	0.15	0.17	0.17	0.17	0.17	0.16	0.19	0.18	0.14	0.13	0.18
		6～9時における月平均値	ppmC	0.14	0.16	0.17	0.18	0.17	0.17	0.18	0.25	0.22	0.18	0.18	0.21
		6～9時における測定日数	(日)	30	31	30	31	31	30	31	23	31	31	28	31
		6～9時における3時間平均値の最高値	ppmC	0.36	0.43	0.35	0.36	0.57	0.29	0.36	0.43	0.47	0.53	0.37	0.65
		6～9時における3時間平均値の最低値	ppmC	0.05	0.03	0.10	0.06	0.02	0.08	0.08	0.04	0.06	0.03	0.05	0.04
		6～9時における3時間平均値が0.20ppmCを超えた日数	(日)	5	8	5	9	8	7	10	14	15	10	9	15
		6～9時における3時間平均値が0.31ppmCを超えた日数	(日)	1	2	1	3	3	0	1	6	6	6	2	4
堺市北区	金岡南	測定時間	(時間)	699	723	701	723	724	700	723	689	724	724	631	712
		月平均値	ppmC	0.15	0.16	0.19	0.20	0.19	0.20	0.18	0.18	0.18	0.17	0.18	0.29
		6～9時における月平均値	ppmC	0.14	0.14	0.18	0.18	0.17	0.19	0.19	0.21	0.20	0.19	0.19	0.28
		6～9時における測定日数	(日)	30	31	30	31	31	30	31	29	31	31	27	31
		6～9時における3時間平均値の最高値	ppmC	0.31	0.28	0.42	0.31	0.39	0.30	0.35	0.49	0.54	0.43	0.37	0.79
		6～9時における3時間平均値の最低値	ppmC	0.03	0.05	0.11	0.08	0.06	0.08	0.06	0.05	0.04	0.05	0.08	0.10
		6～9時における3時間平均値が0.20ppmCを超えた日数	(日)	5	6	7	12	5	13	12	11	13	13	12	21
		6～9時における3時間平均値が0.31ppmCを超えた日数	(日)	0	0	2	0	2	0	1	7	7	3	3	6

(9)非メタン炭化水素の月間測定結果

市（区）町村	測定局名	項目		2021年									2022年		
				04月	05月	06月	07月	08月	09月	10月	11月	12月	01月	02月	03月
豊中市	豊中市役所	測定時間	(時間)	711	735	707	737	733	712	735	710	707	736	661	735
		月平均値	ppmC	0.12	0.12	0.11	0.10	0.09	0.09	0.11	0.15	0.16	0.12	0.11	0.12
		6～9時における月平均値	ppmC	0.11	0.11	0.11	0.10	0.09	0.09	0.12	0.16	0.17	0.14	0.15	0.14
		6～9時における測定日数	(日)	30	31	30	31	31	30	31	30	30	31	27	31
		6～9時における3時間平均値の最高値	ppmC	0.24	0.22	0.21	0.15	0.17	0.22	0.29	0.31	0.60	0.27	0.67	0.36
		6～9時における3時間平均値の最低値	ppmC	0.06	0.04	0.06	0.06	0.04	0.05	0.05	0.04	0.04	0.04	0.03	0.03
		6～9時における3時間平均値が0.20ppmCを超えた日数	(日)	1	2	1	0	0	1	2	4	11	7	7	8
		6～9時における3時間平均値が0.31ppmCを超えた日数	(日)	0	0	0	0	0	0	0	0	5	0	1	3
吹田市	吹田市北消防署	測定時間	(時間)	708	736	712	734	734	663	734	711	736	737	663	733
		月平均値	ppmC	0.07	0.08	0.07	0.08	0.07	0.07	0.07	0.10	0.11	0.07	0.07	0.08
		6～9時における月平均値	ppmC	0.06	0.08	0.07	0.08	0.08	0.07	0.08	0.12	0.12	0.09	0.08	0.09
		6～9時における測定日数	(日)	30	31	30	31	31	28	31	30	31	31	28	31
		6～9時における3時間平均値の最高値	ppmC	0.13	0.14	0.13	0.16	0.30	0.14	0.21	0.32	0.30	0.44	0.20	0.22
		6～9時における3時間平均値の最低値	ppmC	0.02	0.04	0.04	0.03	0.04	0.04	0.03	0.04	0.03	0.01	0.02	0.02
		6～9時における3時間平均値が0.20ppmCを超えた日数	(日)	0	0	0	0	1	0	1	2	7	1	0	1
		6～9時における3時間平均値が0.31ppmCを超えた日数	(日)	0	0	0	0	0	0	0	1	0	1	0	0
吹田市	吹田簡易裁判所	測定時間	(時間)	710	734	711	736	733	657	734	710	736	735	663	732
		月平均値	ppmC	0.10	0.11	0.11	0.12	0.11	0.13	0.12	0.17	0.18	0.14	0.12	0.14
		6～9時における月平均値	ppmC	0.11	0.12	0.13	0.12	0.12	0.15	0.16	0.21	0.20	0.17	0.17	0.17
		6～9時における測定日数	(日)	30	31	30	31	31	28	31	30	31	31	28	31
		6～9時における3時間平均値の最高値	ppmC	0.23	0.25	0.25	0.27	0.25	0.32	0.42	0.38	0.54	0.37	0.44	0.36
		6～9時における3時間平均値の最低値	ppmC	0.05	0.04	0.06	0.07	0.05	0.10	0.05	0.04	0.03	0.05	0.04	0.03
		6～9時における3時間平均値が0.20ppmCを超えた日数	(日)	1	2	1	1	1	2	8	14	13	11	9	10
		6～9時における3時間平均値が0.31ppmCを超えた日数	(日)	0	0	0	0	0	1	1	2	7	2	3	3
東大阪市	東大阪市西保健センター	測定時間	(時間)	683	707	684	584	705	685	708	674	709	679	640	707
		月平均値	ppmC	0.16	0.19	0.17	0.18	0.16	0.16	0.21	0.27	0.28	0.21	0.19	0.23
		6～9時における月平均値	ppmC	0.18	0.19	0.18	0.18	0.17	0.16	0.28	0.33	0.33	0.28	0.27	0.29
		6～9時における測定日数	(日)	30	31	30	26	31	30	31	29	31	30	28	31
		6～9時における3時間平均値の最高値	ppmC	0.57	0.37	0.41	0.45	0.36	0.26	0.70	0.72	0.97	0.86	0.60	0.82
		6～9時における3時間平均値の最低値	ppmC	0.06	0.05	0.11	0.05	0.04	0.06	0.07	0.05	0.02	0.05	0.02	0.05
		6～9時における3時間平均値が0.20ppmCを超えた日数	(日)	7	12	7	8	8	8	19	22	16	16	16	16
		6～9時における3時間平均値が0.31ppmCを超えた日数	(日)	4	5	2	2	1	0	11	15	13	11	12	12
東大阪市	東大阪市環境衛生検査センター	測定時間	(時間)	680	710	685	709	703	708	728	686	707	710	525	705
		月平均値	ppmC	0.17	0.19	0.18	0.20	0.17	0.15	0.20	0.25	0.27	0.20	0.16	0.20
		6～9時における月平均値	ppmC	0.17	0.18	0.18	0.19	0.19	0.15	0.28	0.33	0.32	0.28	0.26	0.28
		6～9時における測定日数	(日)	30	31	30	31	31	30	31	30	31	31	23	31
		6～9時における3時間平均値の最高値	ppmC	0.71	0.39	0.41	0.46	0.44	0.27	0.73	0.78	0.98	0.90	0.60	0.77
		6～9時における3時間平均値の最低値	ppmC	0.04	0.03	0.08	0.06	0.06	0.07	0.05	0.04	0.02	0.02	0.02	0.03
		6～9時における3時間平均値が0.20ppmCを超えた日数	(日)	7	13	8	12	13	9	19	22	16	17	11	15
		6～9時における3時間平均値が0.31ppmCを超えた日数	(日)	3	3	2	3	2	0	9	16	13	12	9	12

(9)非メタン炭化水素の月間測定結果

市（区）町村	測定局名	項目		2021年									2022年		
				04月	05月	06月	07月	08月	09月	10月	11月	12月	01月	02月	03月
枚方市	枚方市役所	測定時間	(時間)	707	730	708	726	729	709	730	701	728	735	661	738
		月平均値	ppmC	0.09	0.12	0.13	0.15	0.14	0.15	0.16	0.16	0.19	0.21	0.27	0.30
		6～9時における月平均値	ppmC	0.10	0.12	0.14	0.15	0.14	0.14	0.17	0.20	0.21	0.24	0.30	0.32
		6～9時における測定日数	(日)	30	31	30	31	31	30	31	30	31	31	28	31
		6～9時における3時間平均値の最高値	ppmC	0.26	0.31	0.37	0.33	0.30	0.26	0.43	0.41	0.70	0.60	0.62	0.64
		6～9時における3時間平均値の最低値	ppmC	0.02	0.00	0.05	0.07	0.06	0.03	0.03	0.04	0.03	0.11	0.09	0.10
		6～9時における3時間平均値が0.20ppmCを超えた日数	(日)	1	3	2	5	6	2	10	14	14	18	22	22
		6～9時における3時間平均値が0.31ppmCを超えた日数	(日)	0	0	1	2	0	0	2	5	7	9	9	13
高槻市	高槻市役所	測定時間	(時間)	709	733	711	735	734	704	705	709	736	733	663	732
		月平均値	ppmC	0.10	0.13	0.11	0.14	0.12	0.11	0.12	0.16	0.16	0.13	0.12	0.13
		6～9時における月平均値	ppmC	0.12	0.14	0.13	0.15	0.13	0.12	0.18	0.22	0.18	0.17	0.21	0.17
		6～9時における測定日数	(日)	30	31	30	31	31	30	30	30	31	31	28	31
		6～9時における3時間平均値の最高値	ppmC	0.22	0.33	0.25	0.24	0.29	0.26	0.38	0.43	0.45	0.34	0.38	0.37
		6～9時における3時間平均値の最低値	ppmC	0.03	0.05	0.04	0.05	0.05	0.05	0.05	0.06	0.05	0.03	0.05	0.03
		6～9時における3時間平均値が0.20ppmCを超えた日数	(日)	4	4	2	4	2	3	13	18	12	10	14	11
		6～9時における3時間平均値が0.31ppmCを超えた日数	(日)	0	1	0	0	0	0	2	5	6	2	5	2
八尾市	太子堂	測定時間	(時間)	706	732	709	730	732	708	731	708	731	732	645	729
		月平均値	ppmC	0.15	0.15	0.15	0.14	0.15	0.14	0.17	0.22	0.21	0.16	0.15	0.19
		6～9時における月平均値	ppmC	0.17	0.15	0.15	0.15	0.16	0.16	0.23	0.31	0.26	0.23	0.23	0.27
		6～9時における測定日数	(日)	30	31	30	31	31	30	31	30	31	31	28	31
		6～9時における3時間平均値の最高値	ppmC	0.39	0.29	0.27	0.28	0.26	0.29	0.41	0.65	0.65	0.49	0.48	0.81
		6～9時における3時間平均値の最低値	ppmC	0.05	0.05	0.09	0.06	0.08	0.08	0.07	0.05	0.03	0.04	0.04	0.04
		6～9時における3時間平均値が0.20ppmCを超えた日数	(日)	8	7	1	3	8	4	17	21	16	16	16	17
		6～9時における3時間平均値が0.31ppmCを超えた日数	(日)	3	0	0	0	0	0	7	16	12	9	8	10
寝屋川市	寝屋川市役所	測定時間	(時間)	552	735	711	731	735	709	734	693	725	734	660	732
		月平均値	ppmC	0.09	0.11	0.09	0.09	0.09	0.10	0.12	0.15	0.17	0.13	0.11	0.14
		6～9時における月平均値	ppmC	0.11	0.11	0.10	0.10	0.10	0.10	0.13	0.19	0.19	0.16	0.16	0.17
		6～9時における測定日数	(日)	23	31	30	31	31	30	31	30	31	31	28	31
		6～9時における3時間平均値の最高値	ppmC	0.34	0.20	0.21	0.27	0.24	0.16	0.29	0.39	0.68	0.41	0.42	0.48
		6～9時における3時間平均値の最低値	ppmC	0.03	0.04	0.05	0.04	0.04	0.05	0.04	0.06	0.03	0.05	0.03	0.03
		6～9時における3時間平均値が0.20ppmCを超えた日数	(日)	1	0	1	1	1	0	2	13	10	9	11	10
		6～9時における3時間平均値が0.31ppmCを超えた日数	(日)	1	0	0	0	0	0	0	3	6	1	3	3

(10)二酸化硫黄の月間測定結果

市（区）町村	測定局名	項目		2021年									2022年		
				04月	05月	06月	07月	08月	09月	10月	11月	12月	01月	02月	03月
大阪市中央区	国設大阪	有効測定日数	(日)	30	31	30	31	31	30	31	29	31	31	24	31
		測定時間	(時間)	712	735	709	733	726	709	734	700	732	735	593	735
		月平均値	ppm	0.001	0.001	0.001	0.001	0.001	0.001	0.001	0.001	0.001	0.001	0.001	0.001
		1時間値が0.1ppmを超えた時間数	(時間)	0	0	0	0	0	0	0	0	0	0	0	0
		日平均値が0.04ppmを超えた日数	(日)	0	0	0	0	0	0	0	0	0	0	0	0
		1時間値の最高値	ppm	0.006	0.012	0.013	0.004	0.005	0.004	0.004	0.005	0.006	0.007	0.004	0.007
		日平均値の最高値	ppm	0.002	0.003	0.003	0.002	0.002	0.002	0.002	0.002	0.003	0.002	0.002	0.004
茨木市	茨木市役所	有効測定日数	(日)	30	31	30	30	31	30	31	30	31	31	28	31
		測定時間	(時間)	712	734	712	718	734	706	736	712	732	731	664	734
		月平均値	ppm	0.001	0.001	0.001	0.001	0.001	0.001	0.001	0.001	0.001	0.001	0.001	0.001
		1時間値が0.1ppmを超えた時間数	(時間)	0	0	0	0	0	0	0	0	0	0	0	0
		日平均値が0.04ppmを超えた日数	(日)	0	0	0	0	0	0	0	0	0	0	0	0
		1時間値の最高値	ppm	0.004	0.007	0.006	0.004	0.007	0.005	0.008	0.005	0.005	0.005	0.004	0.005
		日平均値の最高値	ppm	0.002	0.002	0.003	0.002	0.002	0.002	0.002	0.002	0.002	0.002	0.002	0.003
高石市	高石中学校	有効測定日数	(日)	30	31	30	31	29	30	30	30	31	31	28	31
		測定時間	(時間)	713	731	711	735	709	712	732	711	737	737	664	736
		月平均値	ppm	0.001	0.001	0.002	0.002	0.001	0.001	0.001	0.001	0.001	0.001	0.001	0.001
		1時間値が0.1ppmを超えた時間数	(時間)	0	0	0	0	0	0	0	0	0	0	0	0
		日平均値が0.04ppmを超えた日数	(日)	0	0	0	0	0	0	0	0	0	0	0	0
		1時間値の最高値	ppm	0.004	0.006	0.013	0.006	0.005	0.005	0.009	0.005	0.007	0.005	0.004	0.007
		日平均値の最高値	ppm	0.002	0.003	0.003	0.003	0.002	0.001	0.002	0.002	0.002	0.002	0.002	0.003
富田林市	富田林市役所	有効測定日数	(日)	30	31	29	31	31	29	31	29	31	31	28	31
		測定時間	(時間)	702	736	705	732	735	710	734	704	737	736	665	736
		月平均値	ppm	0.001	0.001	0.001	0.001	0.001	0.001	0.001	0.001	0.001	0.001	0.001	0.001
		1時間値が0.1ppmを超えた時間数	(時間)	0	0	0	0	0	0	0	0	0	0	0	0
		日平均値が0.04ppmを超えた日数	(日)	0	0	0	0	0	0	0	0	0	0	0	0
		1時間値の最高値	ppm	0.002	0.007	0.005	0.002	0.004	0.005	0.007	0.004	0.004	0.004	0.006	0.005
		日平均値の最高値	ppm	0.001	0.001	0.002	0.001	0.001	0.001	0.002	0.001	0.001	0.002	0.002	0.002
岸和田市	岸和田中央公園	有効測定日数	(日)	29	31	30	30	31	29	31	30	31	31	28	31
		測定時間	(時間)	700	736	709	726	724	699	736	706	733	734	664	734
		月平均値	ppm	0.001	0.001	0.002	0.001	0.001	0.001	0.001	0.001	0.001	0.001	0.001	0.001
		1時間値が0.1ppmを超えた時間数	(時間)	0	0	0	0	0	0	0	0	0	0	0	0
		日平均値が0.04ppmを超えた日数	(日)	0	0	0	0	0	0	0	0	0	0	0	0
		1時間値の最高値	ppm	0.005	0.005	0.006	0.004	0.003	0.003	0.004	0.003	0.005	0.004	0.005	0.007
		日平均値の最高値	ppm	0.002	0.003	0.003	0.002	0.001	0.001	0.002	0.002	0.001	0.002	0.001	0.002

(10)二酸化硫黄の月間測定結果

市（区）町村	測定局名	項目		2021年									2022年		
				04月	05月	06月	07月	08月	09月	10月	11月	12月	01月	02月	03月
四條畷市	国設四條畷	有効測定日数	(日)	30	31	30	31	31	30	31	30	31	31	28	31
		測定時間	(時間)	711	734	708	732	719	696	722	711	730	732	662	734
		月平均値	ppm	0.001	0.001	0.002	0.001	0.001	0.001	0.001	0.001	0.001	0.001	0.001	0.002
		1時間値が0.1ppmを超えた時間数	(時間)	0	0	0	0	0	0	0	0	0	0	0	0
		日平均値が0.04ppmを超えた日数	(日)	0	0	0	0	0	0	0	0	0	0	0	0
		1時間値の最高値	ppm	0.005	0.007	0.013	0.004	0.003	0.003	0.005	0.005	0.004	0.006	0.004	0.004
		日平均値の最高値	ppm	0.002	0.002	0.003	0.002	0.002	0.001	0.002	0.002	0.002	0.002	0.002	0.003
大阪市此花区	此花区役所	有効測定日数	(日)	30	31	30	31	31	30	31	30	30	31	28	31
		測定時間	(時間)	716	742	717	740	742	716	741	718	733	742	669	737
		月平均値	ppm	0.004	0.006	0.004	0.004	0.003	0.004	0.004	0.004	0.004	0.004	0.004	0.005
		1時間値が0.1ppmを超えた時間数	(時間)	0	0	0	0	0	0	0	0	0	0	0	0
		日平均値が0.04ppmを超えた日数	(日)	0	0	0	0	0	0	0	0	0	0	0	0
		1時間値の最高値	ppm	0.015	0.011	0.011	0.012	0.008	0.007	0.014	0.010	0.009	0.012	0.030	0.010
		日平均値の最高値	ppm	0.007	0.008	0.008	0.005	0.005	0.005	0.005	0.006	0.006	0.005	0.007	0.007
大阪市大正区	平尾小学校	有効測定日数	(日)	30	31	30	31	31	30	31	30	31	31	28	31
		測定時間	(時間)	715	742	718	738	741	717	739	716	740	741	670	736
		月平均値	ppm	0.004	0.003	0.003	0.003	0.004	0.004	0.003	0.004	0.005	0.005	0.005	0.005
		1時間値が0.1ppmを超えた時間数	(時間)	0	0	0	0	0	0	0	0	0	0	0	0
		日平均値が0.04ppmを超えた日数	(日)	0	0	0	0	0	0	0	0	0	0	0	0
		1時間値の最高値	ppm	0.015	0.037	0.010	0.008	0.014	0.010	0.008	0.012	0.015	0.010	0.012	0.012
		日平均値の最高値	ppm	0.006	0.008	0.006	0.005	0.005	0.007	0.005	0.008	0.008	0.007	0.007	0.007
大阪市淀川区	野中小学校	有効測定日数	(日)	30	31	30	20	25	30	31	30	31	31	28	31
		測定時間	(時間)	717	741	715	489	606	712	740	718	740	740	670	735
		月平均値	ppm	0.003	0.004	0.004	0.005	0.004	0.004	0.004	0.005	0.005	0.004	0.005	0.005
		1時間値が0.1ppmを超えた時間数	(時間)	0	0	0	0	0	0	0	0	0	0	0	0
		日平均値が0.04ppmを超えた日数	(日)	0	0	0	0	0	0	0	0	0	0	0	0
		1時間値の最高値	ppm	0.008	0.008	0.008	0.009	0.007	0.007	0.008	0.009	0.009	0.011	0.011	0.011
		日平均値の最高値	ppm	0.004	0.005	0.006	0.006	0.005	0.005	0.006	0.006	0.006	0.006	0.008	0.008
大阪市生野区	桃谷中学校	有効測定日数	(日)	29	31	30	31	31	21	31	30	31	31	28	31
		測定時間	(時間)	697	740	715	740	740	518	740	718	739	741	669	736
		月平均値	ppm	0.003	0.003	0.003	0.003	0.003	0.003	0.003	0.003	0.003	0.003	0.003	0.004
		1時間値が0.1ppmを超えた時間数	(時間)	0	0	0	0	0	0	0	0	0	0	0	0
		日平均値が0.04ppmを超えた日数	(日)	0	0	0	0	0	0	0	0	0	0	0	0
		1時間値の最高値	ppm	0.009	0.009	0.025	0.008	0.011	0.007	0.006	0.009	0.010	0.011	0.007	0.012
		日平均値の最高値	ppm	0.004	0.005	0.006	0.004	0.005	0.004	0.004	0.005	0.005	0.004	0.004	0.007

(10)二酸化硫黄の月間測定結果

市（区）町村	測定局名	項目		2021年									2022年		
				04月	05月	06月	07月	08月	09月	10月	11月	12月	01月	02月	03月
大阪市旭区	大宮中学校	有効測定日数	(日)	30	31	30	31	31	30	31	30	31	31	28	31
		測定時間	(時間)	712	737	711	737	739	717	741	718	740	741	669	736
		月平均値	ppm	0.001	0.001	0.001	0.001	0.002	0.003	0.003	0.003	0.003	0.003	0.003	0.003
		1時間値が0.1ppmを超えた時間数	(時間)	0	0	0	0	0	0	0	0	0	0	0	0
		日平均値が0.04ppmを超えた日数	(日)	0	0	0	0	0	0	0	0	0	0	0	0
		1時間値の最高値	ppm	0.004	0.007	0.004	0.003	0.004	0.004	0.005	0.005	0.007	0.009	0.006	0.007
		日平均値の最高値	ppm	0.002	0.003	0.002	0.001	0.003	0.003	0.003	0.004	0.004	0.004	0.004	0.005
大阪市城東区	聖賢小学校	有効測定日数	(日)	30	31	30	31	31	30	31	30	31	31	28	31
		測定時間	(時間)	713	736	713	742	741	717	740	718	740	741	669	735
		月平均値	ppm	0.001	0.001	0.003	0.003	0.003	0.003	0.003	0.003	0.003	0.003	0.004	0.004
		1時間値が0.1ppmを超えた時間数	(時間)	0	0	0	0	0	0	0	0	0	0	0	0
		日平均値が0.04ppmを超えた日数	(日)	0	0	0	0	0	0	0	0	0	0	0	0
		1時間値の最高値	ppm	0.006	0.009	0.017	0.006	0.005	0.006	0.006	0.006	0.006	0.010	0.007	0.009
		日平均値の最高値	ppm	0.002	0.002	0.006	0.004	0.004	0.003	0.003	0.004	0.004	0.004	0.005	0.006
大阪市住之江区	清江小学校	有効測定日数	(日)	30	31	30	31	31	30	31	30	31	31	28	31
		測定時間	(時間)	715	742	717	739	741	718	737	718	741	738	669	741
		月平均値	ppm	0.003	0.003	0.004	0.005	0.007	0.006	0.006	0.003	0.003	0.002	0.003	0.003
		1時間値が0.1ppmを超えた時間数	(時間)	0	0	0	0	0	0	0	0	0	0	0	0
		日平均値が0.04ppmを超えた日数	(日)	0	0	0	0	0	0	0	0	0	0	0	0
		1時間値の最高値	ppm	0.008	0.009	0.088	0.017	0.022	0.020	0.023	0.009	0.006	0.011	0.007	0.009
		日平均値の最高値	ppm	0.006	0.004	0.013	0.009	0.010	0.010	0.011	0.006	0.004	0.003	0.005	0.006
大阪市平野区	摂陽中学校	有効測定日数	(日)	30	31	30	31	31	30	31	30	31	31	28	31
		測定時間	(時間)	715	742	718	737	742	717	738	716	742	738	668	741
		月平均値	ppm	0.003	0.003	0.003	0.005	0.006	0.004	0.005	0.003	0.002	0.002	0.003	0.003
		1時間値が0.1ppmを超えた時間数	(時間)	0	0	0	0	0	0	0	0	0	0	0	0
		日平均値が0.04ppmを超えた日数	(日)	0	0	0	0	0	0	0	0	0	0	0	0
		1時間値の最高値	ppm	0.009	0.008	0.033	0.017	0.019	0.013	0.018	0.014	0.009	0.008	0.008	0.009
		日平均値の最高値	ppm	0.006	0.004	0.010	0.009	0.011	0.007	0.010	0.006	0.004	0.003	0.004	0.006
大阪市西区	九条南小学校	有効測定日数	(日)	30	31	30	31	31	30	31	30	25	31	28	31
		測定時間	(時間)	712	742	716	739	742	717	740	717	621	740	669	740
		月平均値	ppm	0.002	0.002	0.002	0.003	0.003	0.003	0.002	0.002	0.001	0.001	0.002	0.002
		1時間値が0.1ppmを超えた時間数	(時間)	0	0	0	0	0	0	0	0	0	0	0	0
		日平均値が0.04ppmを超えた日数	(日)	0	0	0	0	0	0	0	0	0	0	0	0
		1時間値の最高値	ppm	0.006	0.018	0.008	0.008	0.008	0.011	0.008	0.008	0.003	0.007	0.012	0.011
		日平均値の最高値	ppm	0.004	0.003	0.005	0.005	0.005	0.005	0.004	0.003	0.002	0.002	0.003	0.003

(10)二酸化硫黄の月間測定結果

市（区）町村	測定局名	項目		2021年									2022年		
				04月	05月	06月	07月	08月	09月	10月	11月	12月	01月	02月	03月
大阪市住之江区	南港中央公園	有効測定日数	(日)	30	31	30	31	31	30	31	30	31	31	28	31
		測定時間	(時間)	716	742	717	738	741	718	740	718	738	740	670	736
		月平均値	ppm	0.002	0.002	0.003	0.003	0.003	0.003	0.003	0.003	0.003	0.003	0.004	0.004
		1時間値が0.1ppmを超えた時間数	(時間)	0	0	0	0	0	0	0	0	0	0	0	0
		日平均値が0.04ppmを超えた日数	(日)	0	0	0	0	0	0	0	0	0	0	0	0
		1時間値の最高値	ppm	0.007	0.007	0.007	0.013	0.007	0.008	0.005	0.007	0.010	0.010	0.010	0.011
		日平均値の最高値	ppm	0.003	0.003	0.005	0.004	0.004	0.005	0.004	0.005	0.006	0.006	0.005	0.007
大阪市西淀川区	出来島小学校	有効測定日数	(日)	30	31	30	31	31	30	31	30	31	31	28	31
		測定時間	(時間)	717	741	713	740	742	715	739	716	742	739	669	736
		月平均値	ppm	0.001	0.001	0.002	0.002	0.002	0.002	0.002	0.002	0.002	0.002	0.002	0.003
		1時間値が0.1ppmを超えた時間数	(時間)	0	0	0	0	0	0	0	0	0	0	0	0
		日平均値が0.04ppmを超えた日数	(日)	0	0	0	0	0	0	0	0	0	0	0	0
		1時間値の最高値	ppm	0.005	0.005	0.007	0.004	0.003	0.003	0.003	0.004	0.007	0.006	0.006	0.009
		日平均値の最高値	ppm	0.002	0.003	0.004	0.003	0.002	0.002	0.002	0.003	0.003	0.003	0.003	0.005
大阪市福島区	海老江西小学校	有効測定日数	(日)	30	31	30	31	31	30	31	30	31	31	28	31
		測定時間	(時間)	718	742	716	741	742	717	740	718	741	741	669	740
		月平均値	ppm	0.002	0.002	0.002	0.004	0.005	0.006	0.006	0.004	0.002	0.001	0.002	0.002
		1時間値が0.1ppmを超えた時間数	(時間)	0	0	0	0	0	0	0	0	0	0	0	0
		日平均値が0.04ppmを超えた日数	(日)	0	0	0	0	0	0	0	0	0	0	0	0
		1時間値の最高値	ppm	0.011	0.010	0.008	0.013	0.016	0.015	0.018	0.011	0.007	0.007	0.009	0.012
		日平均値の最高値	ppm	0.005	0.004	0.004	0.007	0.010	0.008	0.011	0.007	0.003	0.003	0.003	0.004
堺市堺区	少林寺	有効測定日数	(日)	30	31	30	31	31	30	31	30	31	31	28	31
		測定時間	(時間)	710	736	712	737	736	711	736	712	736	736	658	736
		月平均値	ppm	0.001	0.002	0.002	0.002	0.001	0.002	0.001	0.001	0.002	0.001	0.001	0.001
		1時間値が0.1ppmを超えた時間数	(時間)	0	0	0	0	0	0	0	0	0	0	0	0
		日平均値が0.04ppmを超えた日数	(日)	0	0	0	0	0	0	0	0	0	0	0	0
		1時間値の最高値	ppm	0.006	0.008	0.010	0.005	0.008	0.093	0.036	0.010	0.013	0.006	0.006	0.006
		日平均値の最高値	ppm	0.003	0.003	0.003	0.003	0.003	0.009	0.006	0.002	0.003	0.003	0.002	0.003
堺市西区	浜寺	有効測定日数	(日)	30	31	30	31	31	30	31	30	31	31	28	31
		測定時間	(時間)	713	734	706	737	737	712	728	711	737	737	656	735
		月平均値	ppm	0.001	0.002	0.002	0.002	0.002	0.002	0.002	0.001	0.001	0.001	0.001	0.001
		1時間値が0.1ppmを超えた時間数	(時間)	0	0	0	0	0	0	0	0	0	0	0	0
		日平均値が0.04ppmを超えた日数	(日)	0	0	0	0	0	0	0	0	0	0	0	0
		1時間値の最高値	ppm	0.006	0.007	0.074	0.005	0.006	0.032	0.014	0.006	0.011	0.008	0.005	0.006
		日平均値の最高値	ppm	0.002	0.003	0.007	0.002	0.002	0.003	0.003	0.002	0.003	0.003	0.002	0.002

(10)二酸化硫黄の月間測定結果

市（区）町村	測定局名	項目		2021年									2022年		
				04月	05月	06月	07月	08月	09月	10月	11月	12月	01月	02月	03月
堺市堺区	三宝	有効測定日数	(日)	30	31	30	31	31	30	31	30	31	31	28	31
		測定時間	(時間)	711	737	712	738	735	713	736	712	736	737	655	731
		月平均値	ppm	0.002	0.002	0.003	0.002	0.002	0.002	0.002	0.002	0.002	0.002	0.001	0.001
		1時間値が0.1ppmを超えた時間数	(時間)	0	0	0	0	0	0	0	0	0	0	0	0
		日平均値が0.04ppmを超えた日数	(日)	0	0	0	0	0	0	0	0	0	0	0	0
		1時間値の最高値	ppm	0.007	0.017	0.082	0.005	0.010	0.014	0.051	0.005	0.016	0.008	0.007	0.007
		日平均値の最高値	ppm	0.003	0.004	0.016	0.003	0.004	0.003	0.005	0.003	0.005	0.004	0.002	0.004
堺市南区	若松台	有効測定日数	(日)	30	31	30	31	31	30	31	30	31	31	28	31
		測定時間	(時間)	712	736	712	735	737	713	736	711	736	737	666	728
		月平均値	ppm	0.001	0.001	0.001	0.001	0.001	0.001	0.001	0.001	0.001	0.001	0.001	0.001
		1時間値が0.1ppmを超えた時間数	(時間)	0	0	0	0	0	0	0	0	0	0	0	0
		日平均値が0.04ppmを超えた日数	(日)	0	0	0	0	0	0	0	0	0	0	0	0
		1時間値の最高値	ppm	0.003	0.007	0.017	0.003	0.005	0.003	0.006	0.004	0.004	0.003	0.004	0.005
		日平均値の最高値	ppm	0.001	0.002	0.002	0.002	0.002	0.001	0.002	0.002	0.001	0.002	0.001	0.001
堺市西区	石津	有効測定日数	(日)	30	31	30	31	31	30	31	30	31	31	28	31
		測定時間	(時間)	714	737	712	738	734	713	736	710	736	737	666	730
		月平均値	ppm	0.002	0.002	0.002	0.002	0.002	0.002	0.002	0.002	0.002	0.002	0.002	0.001
		1時間値が0.1ppmを超えた時間数	(時間)	0	0	0	0	0	0	0	0	0	0	0	0
		日平均値が0.04ppmを超えた日数	(日)	0	0	0	0	0	0	0	0	0	0	0	0
		1時間値の最高値	ppm	0.007	0.007	0.014	0.007	0.005	0.035	0.017	0.012	0.018	0.008	0.010	0.017
		日平均値の最高値	ppm	0.003	0.004	0.004	0.003	0.003	0.005	0.004	0.003	0.005	0.003	0.003	0.003
堺市北区	金岡南	有効測定日数	(日)	30	31	30	31	31	30	31	29	31	31	28	31
		測定時間	(時間)	713	737	713	738	736	713	736	709	736	737	660	735
		月平均値	ppm	0.001	0.001	0.002	0.002	0.001	0.002	0.001	0.001	0.001	0.001	0.001	0.001
		1時間値が0.1ppmを超えた時間数	(時間)	0	0	0	0	0	0	0	0	0	0	0	0
		日平均値が0.04ppmを超えた日数	(日)	0	0	0	0	0	0	0	0	0	0	0	0
		1時間値の最高値	ppm	0.004	0.007	0.013	0.008	0.003	0.061	0.013	0.006	0.027	0.005	0.004	0.005
		日平均値の最高値	ppm	0.002	0.002	0.003	0.002	0.002	0.010	0.003	0.003	0.003	0.002	0.002	0.002
高石市	高石消防署高師浜出張所	有効測定日数	(日)	30	31	30	31	31	30	29	28	31	31	27	31
		測定時間	(時間)	718	740	717	741	738	715	717	690	740	741	664	738
		月平均値	ppm	0.005	0.005	0.006	0.004	0.004	0.004	0.003	0.004	0.004	0.003	0.003	0.004
		1時間値が0.1ppmを超えた時間数	(時間)	0	0	0	0	0	0	0	0	0	0	0	0
		日平均値が0.04ppmを超えた日数	(日)	0	0	0	0	0	0	0	0	0	0	0	0
		1時間値の最高値	ppm	0.011	0.013	0.013	0.009	0.008	0.009	0.008	0.012	0.010	0.008	0.008	0.011
		日平均値の最高値	ppm	0.008	0.009	0.009	0.006	0.006	0.005	0.004	0.006	0.005	0.004	0.005	0.007

(10)二酸化硫黄の月間測定結果

市（区）町村	測定局名	項目		2021年									2022年		
				04月	05月	06月	07月	08月	09月	10月	11月	12月	01月	02月	03月
豊中市	豊中市千成	有効測定日数	(日)	30	31	30	31	31	30	31	30	31	31	28	31
		測定時間	(時間)	717	741	714	740	739	714	742	718	738	742	666	740
		月平均値	ppm	0.003	0.003	0.002	0.002	0.002	0.003	0.002	0.002	0.002	0.002	0.003	0.003
		1時間値が0.1ppmを超えた時間数	(時間)	0	0	0	0	0	0	0	0	0	0	0	0
		日平均値が0.04ppmを超えた日数	(日)	0	0	0	0	0	0	0	0	0	0	0	0
		1時間値の最高値	ppm	0.007	0.009	0.009	0.006	0.005	0.006	0.008	0.006	0.005	0.010	0.006	0.007
		日平均値の最高値	ppm	0.004	0.004	0.005	0.003	0.003	0.004	0.004	0.003	0.003	0.003	0.004	0.004
豊中市	豊中市役所	有効測定日数	(日)	30	31	30	31	31	30	31	30	30	31	28	30
		測定時間	(時間)	717	741	715	739	736	714	741	718	736	742	664	735
		月平均値	ppm	0.002	0.003	0.003	0.002	0.002	0.004	0.003	0.002	0.002	0.002	0.002	0.002
		1時間値が0.1ppmを超えた時間数	(時間)	0	0	0	0	0	0	0	0	0	0	0	0
		日平均値が0.04ppmを超えた日数	(日)	0	0	0	0	0	0	0	0	0	0	0	0
		1時間値の最高値	ppm	0.006	0.010	0.008	0.004	0.006	0.006	0.008	0.005	0.005	0.006	0.007	0.008
		日平均値の最高値	ppm	0.004	0.005	0.006	0.003	0.003	0.005	0.005	0.003	0.003	0.003	0.004	0.005
吹田市	吹田市北消防署	有効測定日数	(日)	30	31	30	31	31	28	31	30	31	31	28	31
		測定時間	(時間)	711	737	714	736	735	684	737	713	737	736	666	735
		月平均値	ppm	0.001	0.001	0.002	0.001	0.001	0.001	0.001	0.001	0.001	0.001	0.001	0.002
		1時間値が0.1ppmを超えた時間数	(時間)	0	0	0	0	0	0	0	0	0	0	0	0
		日平均値が0.04ppmを超えた日数	(日)	0	0	0	0	0	0	0	0	0	0	0	0
		1時間値の最高値	ppm	0.005	0.007	0.007	0.004	0.005	0.006	0.006	0.004	0.004	0.006	0.005	0.005
		日平均値の最高値	ppm	0.003	0.002	0.004	0.002	0.003	0.002	0.002	0.002	0.002	0.002	0.002	0.003
吹田市	吹田簡易裁判所	有効測定日数	(日)	30	31	30	31	31	28	31	29	31	31	28	30
		測定時間	(時間)	712	737	713	738	735	684	737	706	736	737	666	732
		月平均値	ppm	0.002	0.002	0.002	0.002	0.002	0.002	0.002	0.001	0.002	0.001	0.001	0.002
		1時間値が0.1ppmを超えた時間数	(時間)	0	0	0	0	0	0	0	0	0	0	0	0
		日平均値が0.04ppmを超えた日数	(日)	0	0	0	0	0	0	0	0	0	0	0	0
		1時間値の最高値	ppm	0.005	0.007	0.006	0.005	0.007	0.005	0.006	0.004	0.006	0.008	0.005	0.007
		日平均値の最高値	ppm	0.003	0.003	0.004	0.003	0.003	0.003	0.003	0.002	0.003	0.003	0.002	0.004
東大阪市	東大阪市西保健センター	有効測定日数	(日)	30	31	30	31	31	30	31	30	31	31	28	31
		測定時間	(時間)	715	738	716	737	738	715	738	715	738	740	667	738
		月平均値	ppm	0.005	0.006	0.006	0.004	0.004	0.003	0.004	0.004	0.005	0.004	0.004	0.005
		1時間値が0.1ppmを超えた時間数	(時間)	0	0	0	0	0	0	0	0	0	0	0	0
		日平均値が0.04ppmを超えた日数	(日)	0	0	0	0	0	0	0	0	0	0	0	0
		1時間値の最高値	ppm	0.010	0.013	0.034	0.009	0.009	0.009	0.008	0.008	0.010	0.011	0.009	0.012
		日平均値の最高値	ppm	0.007	0.009	0.011	0.007	0.006	0.005	0.005	0.006	0.007	0.006	0.006	0.009

(10)二酸化硫黄の月間測定結果

市（区）町村	測定局名	項目		2021年									2022年		
				04月	05月	06月	07月	08月	09月	10月	11月	12月	01月	02月	03月
東大阪市	東大阪市六万寺	有効測定日数	(日)	30	31	30	31	31	30	31	30	31	31	27	31
		測定時間	(時間)	708	736	711	731	734	709	734	711	734	734	650	725
		月平均値	ppm	0.001	0.001	0.001	0.001	0.001	0.001	0.001	0.001	0.001	0.001	0.001	0.001
		1時間値が0.1ppmを超えた時間数	(時間)	0	0	0	0	0	0	0	0	0	0	0	0
		日平均値が0.04ppmを超えた日数	(日)	0	0	0	0	0	0	0	0	0	0	0	0
		1時間値の最高値	ppm	0.004	0.008	0.023	0.004	0.003	0.002	0.004	0.004	0.005	0.006	0.005	0.004
		日平均値の最高値	ppm	0.002	0.002	0.007	0.003	0.002	0.001	0.002	0.002	0.002	0.002	0.002	0.002
東大阪市	東大阪市環境衛生検査センター	有効測定日数	(日)	30	31	29	31	31	30	31	30	31	30	27	31
		測定時間	(時間)	711	735	705	729	731	711	738	707	736	729	657	733
		月平均値	ppm	0.000	0.000	0.001	0.000	0.000	0.000	0.000	0.001	0.001	0.000	0.001	0.001
		1時間値が0.1ppmを超えた時間数	(時間)	0	0	0	0	0	0	0	0	0	0	0	0
		日平均値が0.04ppmを超えた日数	(日)	0	0	0	0	0	0	0	0	0	0	0	0
		1時間値の最高値	ppm	0.003	0.006	0.022	0.003	0.003	0.002	0.004	0.004	0.003	0.005	0.004	0.004
		日平均値の最高値	ppm	0.001	0.002	0.005	0.001	0.001	0.001	0.001	0.001	0.002	0.001	0.001	0.002
枚方市	枚方市役所	有効測定日数	(日)	30	31	30	31	31	30	31	28	31	31	28	30
		測定時間	(時間)	711	735	712	731	734	712	734	701	732	733	663	731
		月平均値	ppm	0.000	0.000	0.000	0.000	0.000	0.000	0.000	0.000	0.000	0.000	0.000	0.001
		1時間値が0.1ppmを超えた時間数	(時間)	0	0	0	0	0	0	0	0	0	0	0	0
		日平均値が0.04ppmを超えた日数	(日)	0	0	0	0	0	0	0	0	0	0	0	0
		1時間値の最高値	ppm	0.004	0.008	0.011	0.003	0.005	0.002	0.003	0.002	0.003	0.005	0.003	0.004
		日平均値の最高値	ppm	0.001	0.002	0.002	0.001	0.002	0.001	0.001	0.001	0.001	0.001	0.001	0.002
枚方市	中振	有効測定日数	(日)	30	31	30	31	31	30	31	30	31	31	27	30
		測定時間	(時間)	711	735	712	734	732	712	734	712	735	736	655	730
		月平均値	ppm	0.001	0.001	0.000	0.001	0.000	0.000	0.000	0.000	0.000	0.000	0.000	0.001
		1時間値が0.1ppmを超えた時間数	(時間)	0	0	0	0	0	0	0	0	0	0	0	0
		日平均値が0.04ppmを超えた日数	(日)	0	0	0	0	0	0	0	0	0	0	0	0
		1時間値の最高値	ppm	0.004	0.007	0.006	0.004	0.006	0.002	0.003	0.002	0.002	0.005	0.004	0.006
		日平均値の最高値	ppm	0.001	0.002	0.002	0.002	0.002	0.001	0.001	0.001	0.001	0.001	0.002	0.002
守口市	大日測定局	有効測定日数	(日)	30	31	30	31	29	30	31	30	31	31	28	31
		測定時間	(時間)	716	740	715	740	718	715	740	711	738	739	667	738
		月平均値	ppm	0.003	0.003	0.003	0.002	0.002	0.002	0.002	0.002	0.002	0.001	0.002	0.002
		1時間値が0.1ppmを超えた時間数	(時間)	0	0	0	0	0	0	0	0	0	0	0	0
		日平均値が0.04ppmを超えた日数	(日)	0	0	0	0	0	0	0	0	0	0	0	0
		1時間値の最高値	ppm	0.007	0.009	0.009	0.006	0.006	0.004	0.006	0.005	0.005	0.007	0.006	0.006
		日平均値の最高値	ppm	0.005	0.004	0.006	0.004	0.003	0.003	0.003	0.004	0.003	0.003	0.003	0.004

(10)二酸化硫黄の月間測定結果

市（区）町村	測定局名	項目		2021年									2022年		
				04月	05月	06月	07月	08月	09月	10月	11月	12月	01月	02月	03月
門真市	門真市役所	有効測定日数	(日)	30	31	30	31	31	30	31	30	31	31	28	30
		測定時間	(時間)	713	739	714	736	739	713	736	715	737	739	667	734
		月平均値	ppm	0.000	0.000	0.001	0.000	0.001	0.000	0.001	0.001	0.001	0.001	0.001	0.001
		1時間値が0.1ppmを超えた時間数	(時間)	0	0	0	0	0	0	0	0	0	0	0	0
		日平均値が0.04ppmを超えた日数	(日)	0	0	0	0	0	0	0	0	0	0	0	0
		1時間値の最高値	ppm	0.004	0.004	0.017	0.003	0.003	0.003	0.005	0.005	0.006	0.007	0.006	0.004
		日平均値の最高値	ppm	0.001	0.002	0.003	0.001	0.002	0.002	0.002	0.002	0.002	0.002	0.002	0.002
門真市	門真市南	有効測定日数	(日)	30	31	30	31	31	30	31	30	31	31	28	30
		測定時間	(時間)	711	738	714	736	738	713	736	713	738	739	667	733
		月平均値	ppm	0.001	0.001	0.001	0.001	0.000	0.000	0.001	0.001	0.001	0.001	0.001	0.001
		1時間値が0.1ppmを超えた時間数	(時間)	0	0	0	0	0	0	0	0	0	0	0	0
		日平均値が0.04ppmを超えた日数	(日)	0	0	0	0	0	0	0	0	0	0	0	0
		1時間値の最高値	ppm	0.006	0.006	0.018	0.003	0.004	0.003	0.004	0.010	0.009	0.007	0.004	0.006
		日平均値の最高値	ppm	0.002	0.002	0.004	0.002	0.002	0.001	0.002	0.003	0.003	0.002	0.002	0.002
高槻市	高槻市役所	有効測定日数	(日)	30	31	30	29	31	30	31	30	31	31	28	31
		測定時間	(時間)	710	733	710	709	735	710	735	712	735	735	664	732
		月平均値	ppm	0.001	0.001	0.001	0.001	0.001	0.001	0.001	0.001	0.001	0.001	0.001	0.001
		1時間値が0.1ppmを超えた時間数	(時間)	0	0	0	0	0	0	0	0	0	0	0	0
		日平均値が0.04ppmを超えた日数	(日)	0	0	0	0	0	0	0	0	0	0	0	0
		1時間値の最高値	ppm	0.004	0.008	0.004	0.003	0.003	0.002	0.002	0.002	0.002	0.004	0.002	0.004
		日平均値の最高値	ppm	0.002	0.001	0.002	0.001	0.001	0.001	0.001	0.001	0.001	0.001	0.001	0.002
八尾市	八尾市保健所	有効測定日数	(日)	30	31	30	31	31	30	31	28	31	31	28	31
		測定時間	(時間)	707	733	710	733	735	708	731	692	732	734	662	734
		月平均値	ppm	0.001	0.001	0.001	0.001	0.001	0.001	0.001	0.001	0.001	0.001	0.001	0.001
		1時間値が0.1ppmを超えた時間数	(時間)	0	0	0	0	0	0	0	0	0	0	0	0
		日平均値が0.04ppmを超えた日数	(日)	0	0	0	0	0	0	0	0	0	0	0	0
		1時間値の最高値	ppm	0.005	0.009	0.030	0.003	0.004	0.002	0.005	0.006	0.008	0.006	0.005	0.006
		日平均値の最高値	ppm	0.002	0.003	0.008	0.002	0.002	0.002	0.002	0.002	0.002	0.002	0.002	0.003
八尾市	水越	有効測定日数	(日)	30	30	30	31	31	30	31	29	30	31	28	31
		測定時間	(時間)	709	731	711	731	735	709	733	689	717	732	663	733
		月平均値	ppm	0.000	0.000	0.000	0.000	0.000	0.000	0.000	0.001	0.000	0.000	0.001	0.000
		1時間値が0.1ppmを超えた時間数	(時間)	0	0	0	0	0	0	0	0	0	0	0	0
		日平均値が0.04ppmを超えた日数	(日)	0	0	0	0	0	0	0	0	0	0	0	0
		1時間値の最高値	ppm	0.004	0.007	0.019	0.003	0.003	0.002	0.004	0.003	0.005	0.005	0.005	0.004
		日平均値の最高値	ppm	0.001	0.001	0.005	0.001	0.002	0.001	0.001	0.001	0.001	0.001	0.001	0.001

(10)二酸化硫黄の月間測定結果

市（区）町村	測定局名	項目		2021年									2022年		
				04月	05月	06月	07月	08月	09月	10月	11月	12月	01月	02月	03月
寝屋川市	成田	有効測定日数	（日）	30	31	30	22	31	30	31	29	30	31	28	31
		測定時間	（時間）	713	735	708	527	736	712	735	708	729	735	664	736
		月平均値	ppm	0.001	0.001	0.001	0.001	0.000	0.000	0.000	0.000	0.001	0.001	0.001	0.001
		1時間値が0.1ppmを超えた時間数	（時間）	0	0	0	0	0	0	0	0	0	0	0	0
		日平均値が0.04ppmを超えた日数	（日）	0	0	0	0	0	0	0	0	0	0	0	0
		1時間値の最高値	ppm	0.005	0.007	0.007	0.003	0.003	0.002	0.004	0.002	0.003	0.005	0.003	0.004
		日平均値の最高値	ppm	0.002	0.001	0.002	0.002	0.001	0.001	0.001	0.001	0.001	0.002	0.002	0.002
茨木市	耳原小学校	有効測定日数	（日）	30	31	30	31	31	28	31	30	31	31	28	31
		測定時間	（時間）	712	734	712	735	737	675	732	710	735	735	665	734
		月平均値	ppm	0.000	0.000	0.000	0.000	0.000	0.000	0.000	0.000	0.000	0.000	0.000	0.001
		1時間値が0.1ppmを超えた時間数	（時間）	0	0	0	0	0	0	0	0	0	0	0	0
		日平均値が0.04ppmを超えた日数	（日）	0	0	0	0	0	0	0	0	0	0	0	0
		1時間値の最高値	ppm	0.006	0.008	0.008	0.005	0.015	0.004	0.005	0.004	0.003	0.004	0.005	0.005
		日平均値の最高値	ppm	0.001	0.001	0.002	0.001	0.004	0.001	0.001	0.002	0.001	0.001	0.001	0.001

(11)一酸化炭素の月間測定結果

市（区）町村	測定局名	項目		2021年									2022年		
				04月	05月	06月	07月	08月	09月	10月	11月	12月	01月	02月	03月
大阪市中央区	国設大阪	有効測定日数	(日)	30	31	30	31	31	30	31	29	31	31	24	31
		測定時間	(時間)	712	735	710	735	734	709	736	698	733	735	593	735
		月平均値	ppm	0.3	0.3	0.3	0.2	0.2	0.2	0.2	0.3	0.3	0.3	0.3	0.3
		8時間値が20ppmを超えた回数	(回)	0	0	0	0	0	0	0	0	0	0	0	0
		日平均値が10ppmを超えた日数	(日)	0	0	0	0	0	0	0	0	0	0	0	0
		1時間値の最高値	ppm	0.7	0.6	0.6	0.4	0.4	0.4	0.6	0.8	0.9	0.8	0.6	0.7
		日平均値の最高値	ppm	0.4	0.5	0.4	0.3	0.3	0.4	0.4	0.5	0.6	0.4	0.4	0.4
四條畷市	国設四條畷	有効測定日数	(日)	30	31	30	31	31	30	31	29	31	31	28	31
		測定時間	(時間)	710	735	708	736	735	711	734	706	734	734	662	734
		月平均値	ppm	0.3	0.3	0.3	0.2	0.2	0.3	0.3	0.4	0.4	0.4	0.4	0.4
		8時間値が20ppmを超えた回数	(回)	0	0	0	0	0	0	0	0	0	0	0	0
		日平均値が10ppmを超えた日数	(日)	0	0	0	0	0	0	0	0	0	0	0	0
		1時間値の最高値	ppm	0.7	0.7	0.9	0.6	0.5	0.6	0.7	0.9	1.4	0.9	0.9	1.0
		日平均値の最高値	ppm	0.5	0.5	0.4	0.4	0.4	0.4	0.4	0.5	0.6	0.6	0.5	0.5
大阪市北区	梅田新道	有効測定日数	(日)	30	31	30	31	31	30	31	30	31	31	28	31
		測定時間	(時間)	717	742	713	741	737	712	737	713	737	736	666	733
		月平均値	ppm	0.1	0.1	0.1	0.1	0.1	0.3	0.3	0.4	0.4	0.4	0.4	0.4
		8時間値が20ppmを超えた回数	(回)	0	0	0	0	0	0	0	0	0	0	0	0
		日平均値が10ppmを超えた日数	(日)	0	0	0	0	0	0	0	0	0	0	0	0
		1時間値の最高値	ppm	0.6	0.5	0.5	0.4	0.8	0.5	0.8	0.9	1.1	1.3	0.8	0.8
		日平均値の最高値	ppm	0.3	0.4	0.2	0.2	0.3	0.4	0.4	0.6	0.7	0.6	0.5	0.5
大阪市西淀川区	出来島小学校	有効測定日数	(日)	30	31	30	31	31	30	31	30	31	31	28	31
		測定時間	(時間)	712	737	713	737	737	712	736	712	738	736	666	735
		月平均値	ppm	0.3	0.3	0.2	0.2	0.1	0.2	0.2	0.3	0.3	0.3	0.2	0.3
		8時間値が20ppmを超えた回数	(回)	0	0	0	0	0	0	0	0	0	0	0	0
		日平均値が10ppmを超えた日数	(日)	0	0	0	0	0	0	0	0	0	0	0	0
		1時間値の最高値	ppm	1.0	2.1	0.9	1.8	2.3	0.8	0.9	1.4	1.1	1.1	0.7	0.9
		日平均値の最高値	ppm	1.0	0.5	0.4	0.4	0.3	0.4	0.3	0.5	0.6	0.4	0.4	0.4
大阪市東成区	今里交差点	有効測定日数	(日)	30	31	30	31	31	30	31	30	31	31	28	31
		測定時間	(時間)	717	737	714	738	737	712	737	714	736	736	666	735
		月平均値	ppm	0.3	0.4	0.3	0.2	0.2	0.3	0.3	0.4	0.5	0.4	0.4	0.4
		8時間値が20ppmを超えた回数	(回)	0	0	0	0	0	0	0	0	0	0	0	0
		日平均値が10ppmを超えた日数	(日)	0	0	0	0	0	0	0	0	0	0	0	0
		1時間値の最高値	ppm	0.9	1.1	0.8	0.8	0.7	0.8	0.8	1.0	1.5	1.2	1.0	1.0
		日平均値の最高値	ppm	0.5	0.6	0.5	0.4	0.4	0.4	0.5	0.6	0.8	0.7	0.6	0.6

(11)一酸化炭素の月間測定結果

市（区）町村	測定局名	項目		2021年									2022年		
				04月	05月	06月	07月	08月	09月	10月	11月	12月	01月	02月	03月
堺市美原区	美原丹上	有効測定日数	(日)	30	31	29	31	31	30	31	30	31	30	28	31
		測定時間	(時間)	711	736	708	737	736	714	737	713	738	732	665	737
		月平均値	ppm	0.1	0.1	0.1	0.1	0.1	0.2	0.2	0.2	0.2	0.2	0.2	0.2
		8時間値が20ppmを超えた回数	(回)	0	0	0	0	0	0	0	0	0	0	0	0
		日平均値が10ppmを超えた日数	(日)	0	0	0	0	0	0	0	0	0	0	0	0
		1時間値の最高値	ppm	0.4	0.4	0.3	0.4	0.3	0.4	0.6	0.6	0.8	0.7	0.7	0.8
		日平均値の最高値	ppm	0.2	0.3	0.2	0.2	0.2	0.2	0.3	0.4	0.3	0.4	0.3	0.3
堺市東区	中環石原	有効測定日数	(日)	30	31	30	31	31	30	31	30	31	31	28	31
		測定時間	(時間)	713	737	710	738	736	713	736	713	736	736	665	737
		月平均値	ppm	0.3	0.3	0.3	0.3	0.2	0.3	0.3	0.4	0.4	0.4	0.4	0.4
		8時間値が20ppmを超えた回数	(回)	0	0	0	0	0	0	0	0	0	0	0	0
		日平均値が10ppmを超えた日数	(日)	0	0	0	0	0	0	0	0	0	0	0	0
		1時間値の最高値	ppm	0.7	0.8	0.7	0.7	0.6	0.6	1.7	0.9	1.0	1.0	1.2	0.9
		日平均値の最高値	ppm	0.4	0.6	0.4	0.4	0.4	0.4	0.4	0.6	0.6	0.6	0.5	0.5
豊中市	豊中市役所	有効測定日数	(日)	30	31	30	31	31	30	29	30	31	31	28	31
		測定時間	(時間)	714	736	714	739	736	713	726	713	738	738	664	737
		月平均値	ppm	0.3	0.3	0.3	0.2	0.2	0.3	0.3	0.4	0.4	0.4	0.3	0.4
		8時間値が20ppmを超えた回数	(回)	0	0	0	0	0	0	0	0	0	0	0	0
		日平均値が10ppmを超えた日数	(日)	0	0	0	0	0	0	0	0	0	0	0	0
		1時間値の最高値	ppm	0.9	1.0	0.7	0.7	0.6	1.3	1.1	1.1	1.1	0.8	0.8	0.8
		日平均値の最高値	ppm	0.5	0.6	0.4	0.4	0.4	0.4	0.4	0.6	0.8	0.5	0.5	0.5
吹田市	吹田簡易裁判所	有効測定日数	(日)	30	31	30	31	31	29	31	30	31	31	28	31
		測定時間	(時間)	712	737	714	738	735	707	738	712	738	737	666	737
		月平均値	ppm	0.3	0.3	0.3	0.3	0.3	0.3	0.3	0.4	0.4	0.4	0.4	0.4
		8時間値が20ppmを超えた回数	(回)	0	0	0	0	0	0	0	0	0	0	0	0
		日平均値が10ppmを超えた日数	(日)	0	0	0	0	0	0	0	0	0	0	0	0
		1時間値の最高値	ppm	0.8	0.8	0.6	1.0	0.6	0.7	0.8	1.1	1.6	1.0	0.9	0.9
		日平均値の最高値	ppm	0.5	0.5	0.4	0.4	0.3	0.4	0.4	0.6	0.7	0.6	0.5	0.5
東大阪市	東大阪市環境衛生検査センター	有効測定日数	(日)	30	31	30	31	31	30	31	30	31	31	27	31
		測定時間	(時間)	711	735	712	734	734	709	735	711	736	735	656	735
		月平均値	ppm	0.3	0.3	0.3	0.2	0.2	0.3	0.3	0.4	0.4	0.4	0.3	0.3
		8時間値が20ppmを超えた回数	(回)	0	0	0	0	0	0	0	0	0	0	0	0
		日平均値が10ppmを超えた日数	(日)	0	0	0	0	0	0	0	0	0	0	0	0
		1時間値の最高値	ppm	0.7	0.7	0.5	0.5	0.6	0.5	0.7	1.0	1.2	1.2	1.0	0.9
		日平均値の最高値	ppm	0.5	0.5	0.4	0.4	0.3	0.4	0.4	0.5	0.6	0.6	0.5	0.5

(11)一酸化炭素の月間測定結果

市（区）町村	測定局名	項目		2021年									2022年		
				04月	05月	06月	07月	08月	09月	10月	11月	12月	01月	02月	03月
枚方市	中振	有効測定日数	(日)	30	31	30	31	31	30	31	30	31	31	28	31
		測定時間	(時間)	710	735	712	735	735	712	726	712	736	735	662	735
		月平均値	ppm	0.3	0.3	0.3	0.2	0.2	0.3	0.3	0.4	0.4	0.4	0.3	0.3
		8時間値が20ppmを超えた回数	(回)	0	0	0	0	0	0	0	0	0	0	0	0
		日平均値が10ppmを超えた日数	(日)	0	0	0	0	0	0	0	0	0	0	0	0
		1時間値の最高値	ppm	0.5	0.6	0.5	0.4	0.4	0.5	0.7	0.9	0.9	0.8	0.7	0.9
		日平均値の最高値	ppm	0.4	0.4	0.4	0.3	0.3	0.4	0.4	0.5	0.5	0.5	0.4	0.5
門真市	門真市南	有効測定日数	(日)	30	31	30	31	31	30	31	30	31	31	28	31
		測定時間	(時間)	716	740	717	739	741	716	739	717	741	741	669	737
		月平均値	ppm	0.3	0.3	0.3	0.2	0.2	0.3	0.3	0.4	0.4	0.4	0.3	0.4
		8時間値が20ppmを超えた回数	(回)	0	0	0	0	0	0	0	0	0	0	0	0
		日平均値が10ppmを超えた日数	(日)	0	0	0	0	0	0	0	0	0	0	0	0
		1時間値の最高値	ppm	0.7	0.7	0.6	0.7	0.4	0.5	0.7	1.1	1.5	1.0	0.8	0.9
		日平均値の最高値	ppm	0.5	0.5	0.4	0.4	0.3	0.4	0.4	0.6	0.7	0.5	0.5	0.5
高槻市	梶原	有効測定日数	(日)	30	31	30	31	31	30	29	30	30	30	28	31
		測定時間	(時間)	712	736	711	736	736	713	716	717	723	726	666	736
		月平均値	ppm	0.2	0.3	0.2	0.2	0.2	0.2	0.2	0.3	0.3	0.3	0.3	0.3
		8時間値が20ppmを超えた回数	(回)	0	0	0	0	0	0	0	0	0	0	0	0
		日平均値が10ppmを超えた日数	(日)	0	0	0	0	0	0	0	0	0	0	0	0
		1時間値の最高値	ppm	0.6	0.5	0.5	0.4	0.4	0.5	0.6	0.6	0.7	0.7	0.7	0.6
		日平均値の最高値	ppm	0.4	0.4	0.3	0.3	0.3	0.4	0.3	0.4	0.5	0.4	0.4	0.4
高槻市	高槻市役所	有効測定日数	(日)	30	31	30	31	29	30	31	30	31	31	28	31
		測定時間	(時間)	713	734	713	739	714	713	737	714	738	736	665	736
		月平均値	ppm	0.2	0.3	0.2	0.2	0.2	0.2	0.2	0.3	0.3	0.3	0.3	0.3
		8時間値が20ppmを超えた回数	(回)	0	0	0	0	0	0	0	0	0	0	0	0
		日平均値が10ppmを超えた日数	(日)	0	0	0	0	0	0	0	0	0	0	0	0
		1時間値の最高値	ppm	0.6	0.6	0.6	0.4	0.4	0.5	0.5	0.6	0.9	0.7	0.7	0.7
		日平均値の最高値	ppm	0.4	0.5	0.3	0.3	0.3	0.3	0.3	0.4	0.5	0.5	0.4	0.4
寝屋川市	成田	有効測定日数	(日)	30	31	30	31	31	30	31	30	31	31	28	31
		測定時間	(時間)	713	735	713	736	736	712	729	712	736	736	664	736
		月平均値	ppm	0.2	0.3	0.2	0.2	0.2	0.2	0.2	0.3	0.3	0.3	0.3	0.3
		8時間値が20ppmを超えた回数	(回)	0	0	0	0	0	0	0	0	0	0	0	0
		日平均値が10ppmを超えた日数	(日)	0	0	0	0	0	0	0	0	0	0	0	0
		1時間値の最高値	ppm	0.6	0.5	0.6	0.4	0.7	0.8	0.6	0.8	1.0	1.4	0.7	0.9
		日平均値の最高値	ppm	0.4	0.4	0.4	0.3	0.3	0.3	0.3	0.5	0.5	0.4	0.4	0.5

３ 気 象 要 素 等 測 定 結 果

（注１）年間風向別頻度図（月別）中の無風％は、風速が0.4m/s以下の風（calm）の出現率に全測定局で統一。

（注２）風速・風向の１時間値は、毎50分から正時（00分）までの10分間平均値。月間・年間の平均風速は、風速の１時間値の平均値。

（注３）温度・湿度の１時間値は、毎正時の瞬時値。月間・年間の平均値は１時間値の平均値。

（注４）雨量、日射量、交通量の１時間値は、毎正時から次の正時までの積算値であり、月間・年間値等の算出方法はそれぞれの表の備考に示した。

（注５）年間風向別頻度図（月別）以外は府所管局のみを掲載。

（1）年間風向別頻度図（月別）

測定局：107 国設大阪
処理期間：2021年度
時間帯：1時 ～ 24時
風向風速計高さ：40 m
平均風速（通年）：2.0 m/s

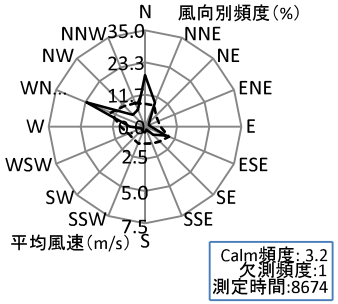

2021年度

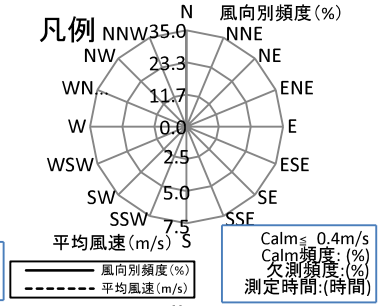

期間

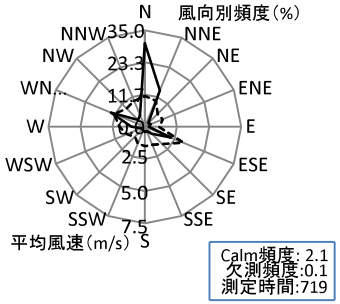

2021年04月

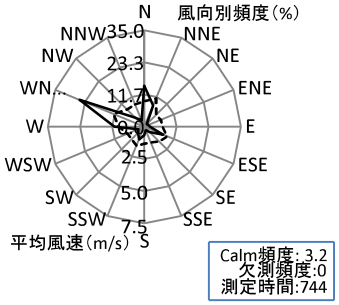

2021年05月

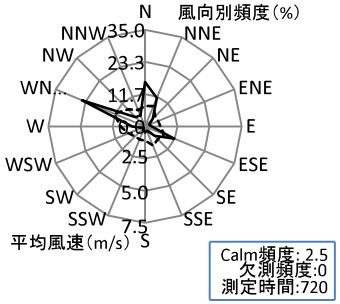

2021年06月

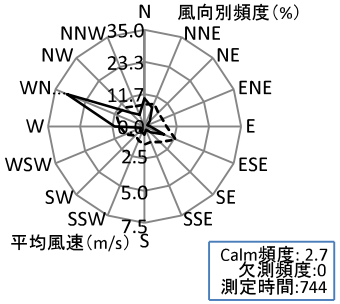

2021年07月

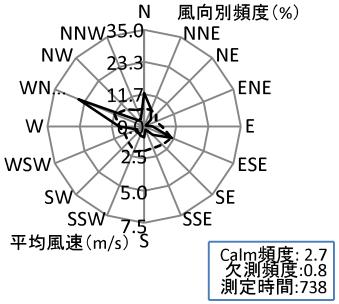

2021年08月

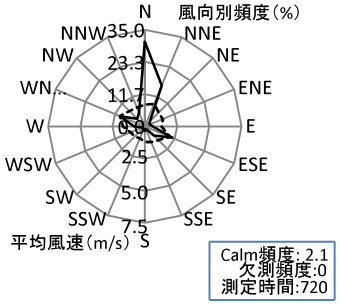

2021年09月

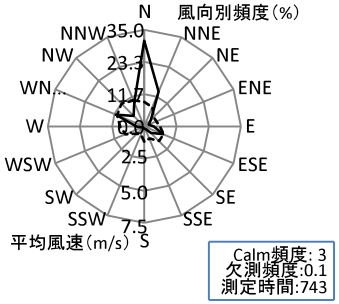

2021年10月

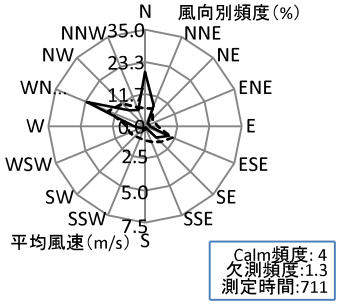

2021年11月

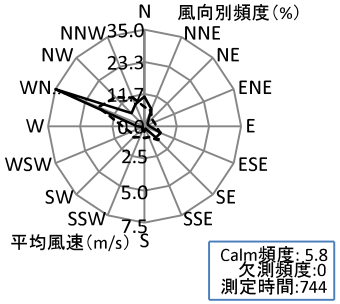

2021年12月

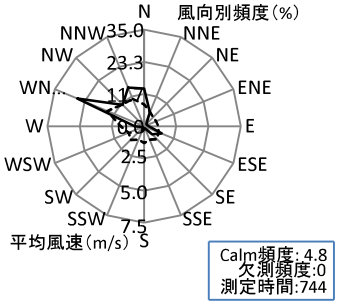

2022年01月

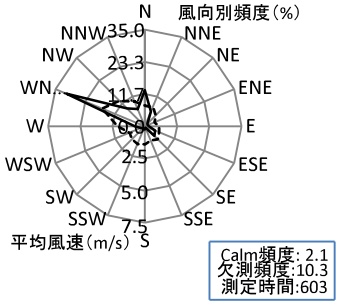

2022年02月

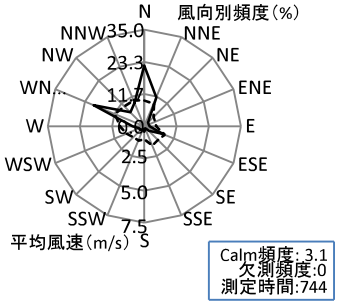

2022年03月

（1）年間風向別頻度図（月別）

測定局：109 茨木市役所
処理期間：2021年度
時間帯：1時 ～ 24時
風向風速計高さ：44 m
平均風速（通年）：3.0 m/s

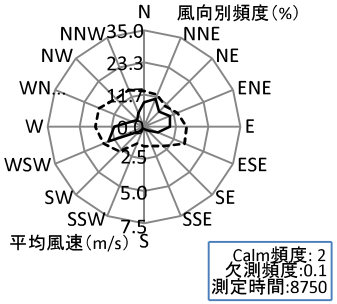

2021年度

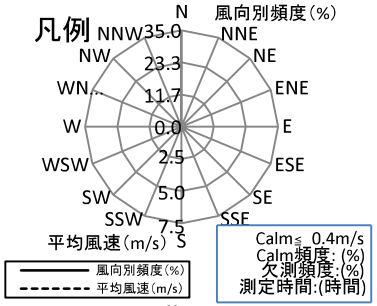

期間

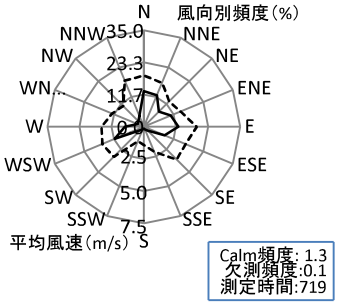

2021年04月

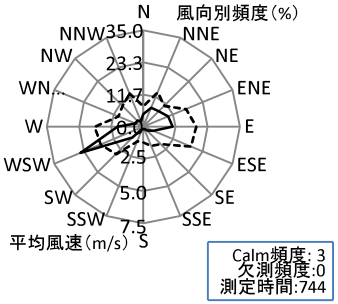

2021年05月

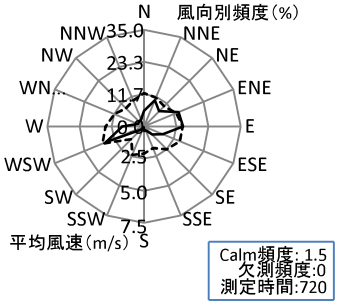

2021年06月

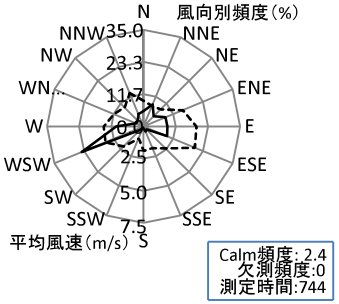

2021年07月

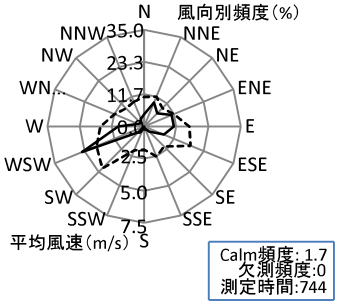

2021年08月

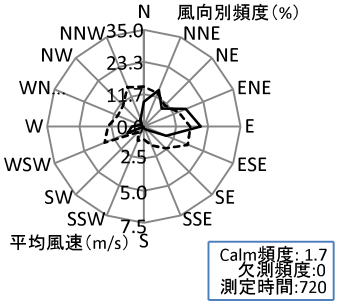

2021年09月

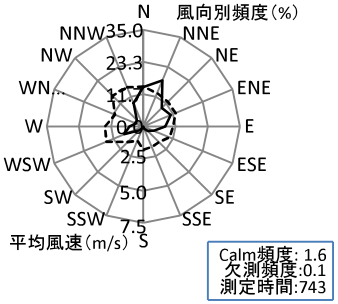

2021年10月

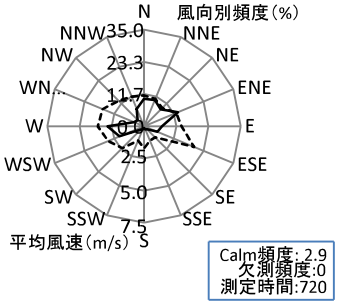

2021年11月

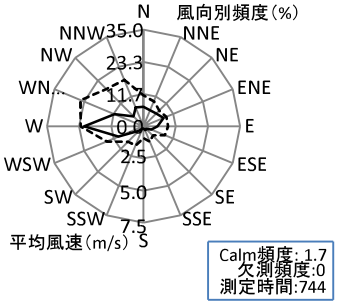

2021年12月

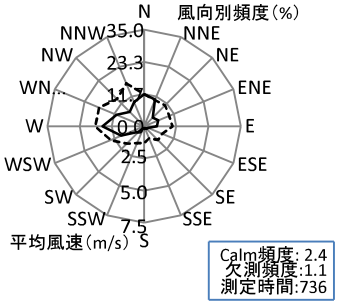

2022年01月

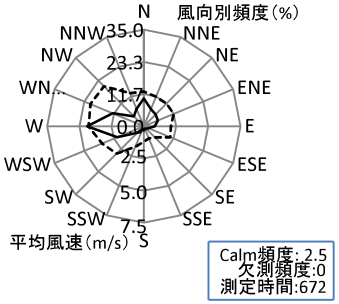

2022年02月

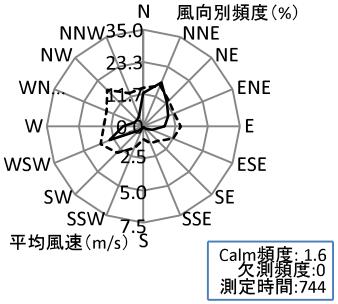

2022年03月

（1）年間風向別頻度図（月別）

測定局：112 高石中学校
処理期間：2021年度
時間帯：1時 ～ 24時
風向風速計高さ：18 m
平均風速（通年）：2.2 m/s

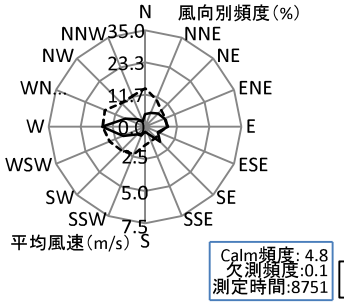

2021年度

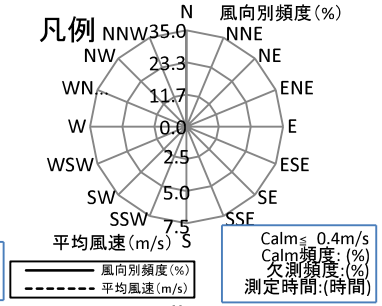

期間

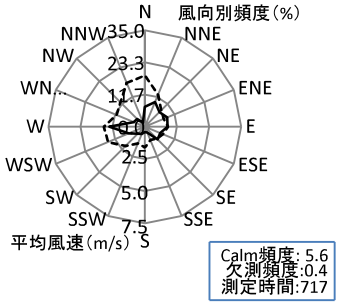

2021年04月

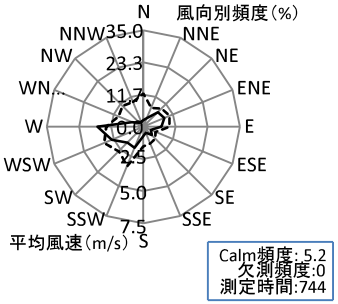

2021年05月

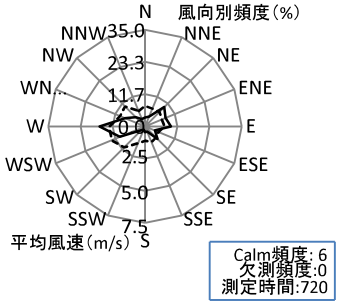

2021年06月

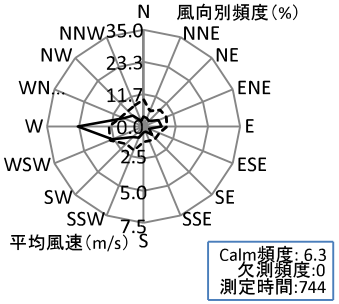

2021年07月

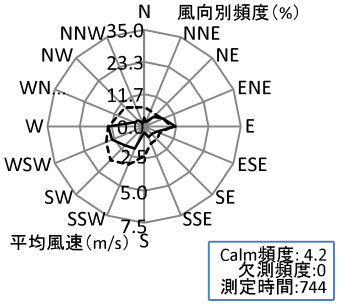

2021年08月

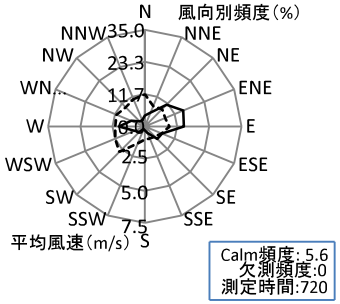

2021年09月

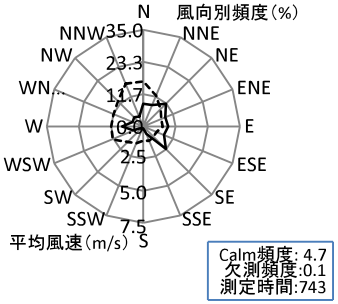

2021年10月

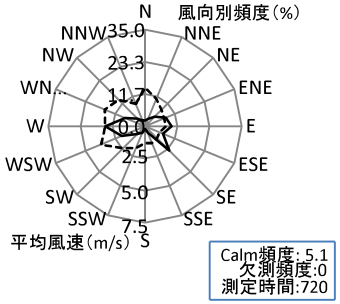

2021年11月

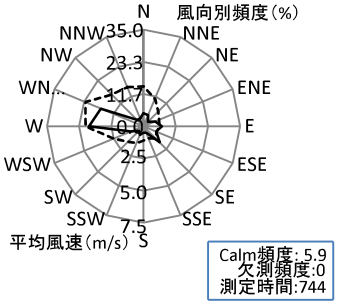

2021年12月

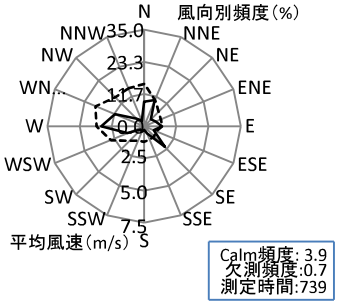

2022年01月

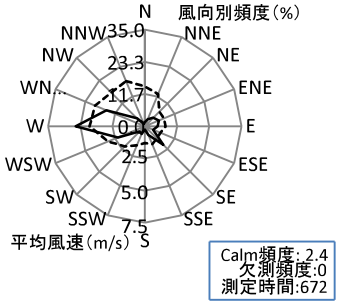

2022年02月

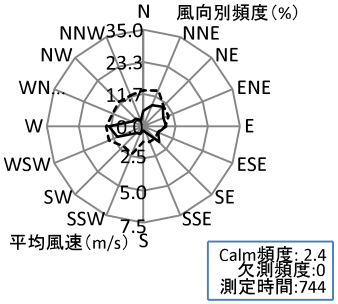

2022年03月

（1）年間風向別頻度図（月別）

測定局：115 池田市立南畑会館
処理期間：2021年度
時間帯：1時 ～ 24時
風向風速計高さ：15 m
平均風速（通年）：2.2 m/s

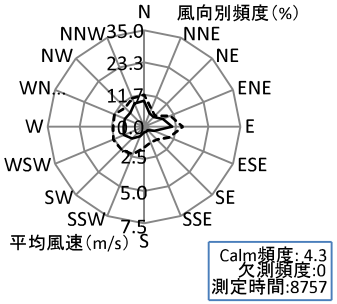

2021年度

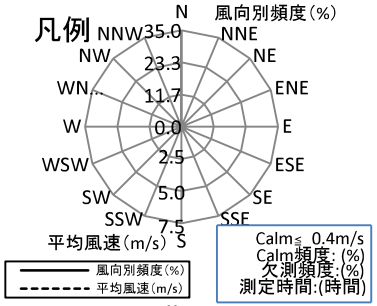

期間

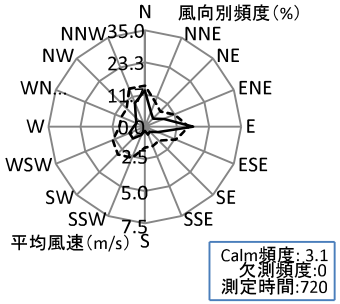

2021年04月

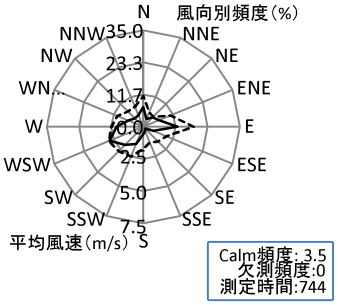

2021年05月

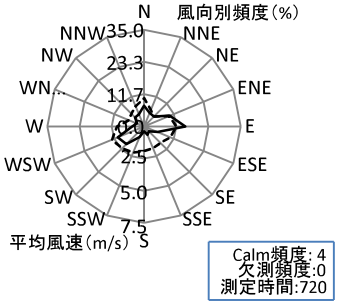

2021年06月

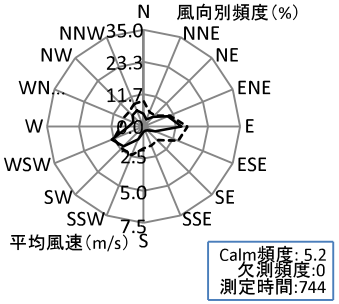

2021年07月

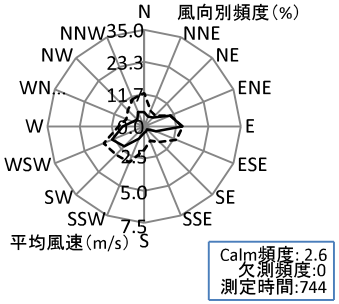

2021年08月

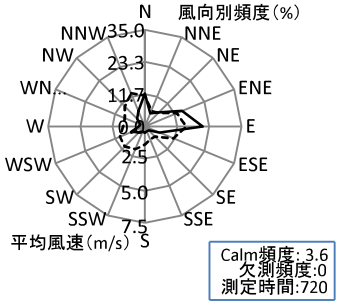

2021年09月

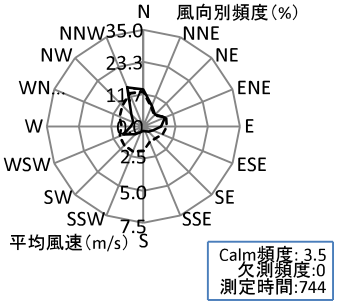

2021年10月

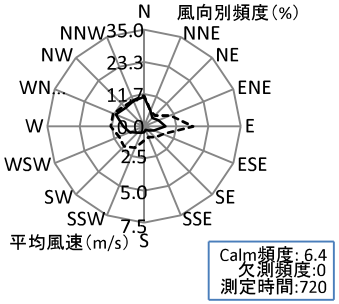

2021年11月

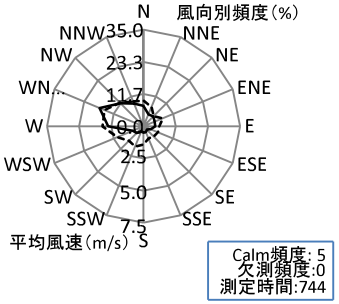

2021年12月

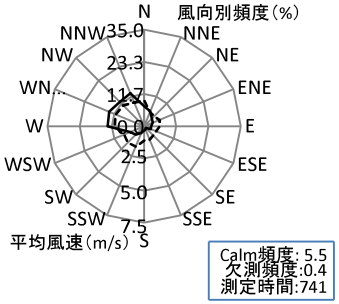

2022年01月

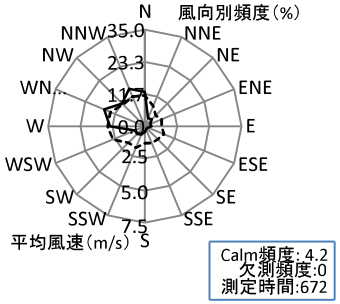

2022年02月

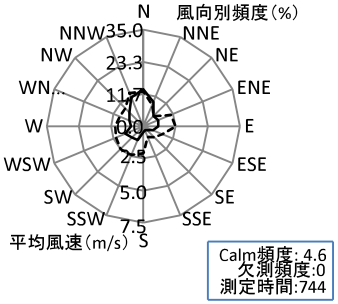

2022年03月

（1）年間風向別頻度図（月別）

測定局：116 大東市役所
処理期間：2021年度
時間帯：1時 ～ 24時
風向風速計高さ：27 m
平均風速（通年）：2.6 m/s

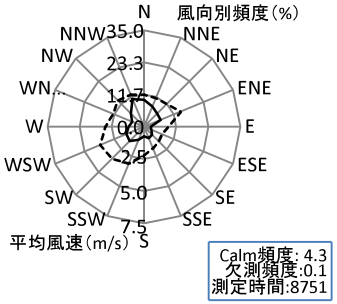

2021年度

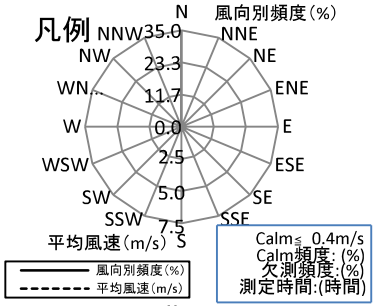

期間

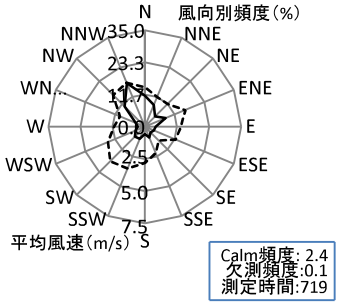

2021年04月

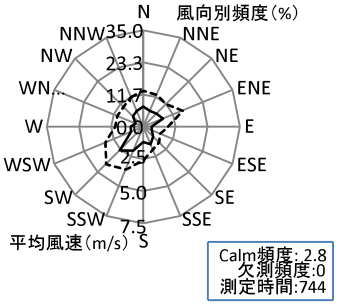

2021年05月

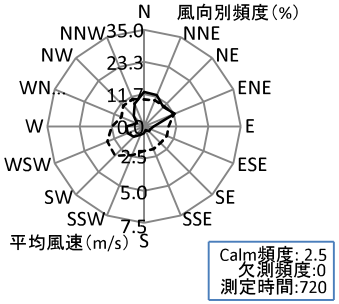

2021年06月

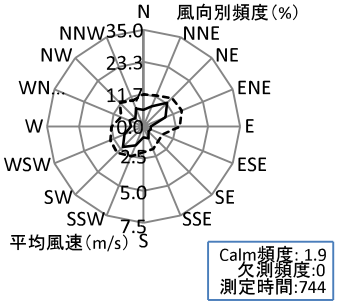

2021年07月

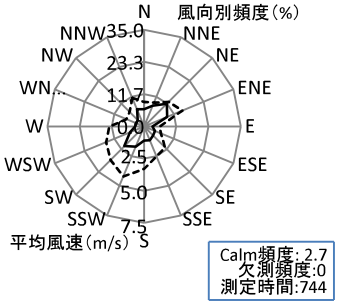

2021年08月

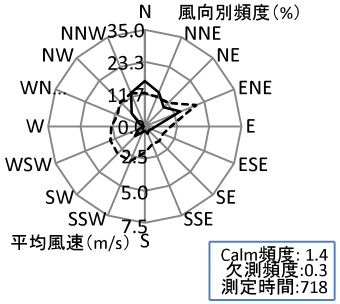

2021年09月

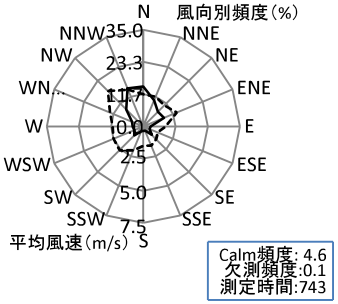

2021年10月

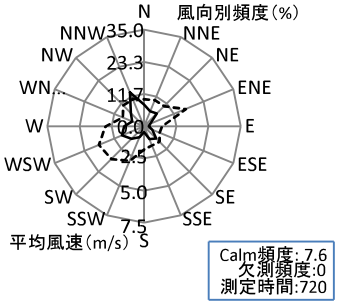

2021年11月

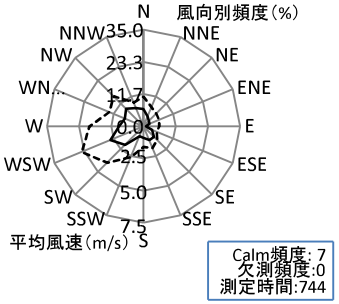

2021年12月

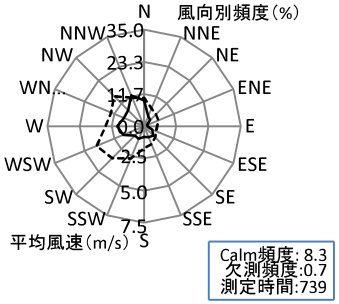

2022年01月

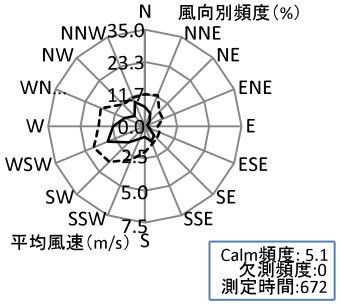

2022年02月

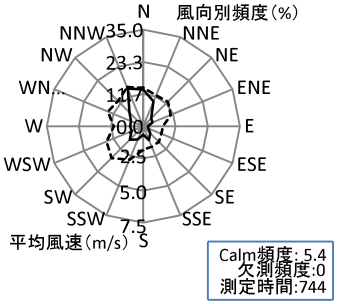

2022年03月

（1）年間風向別頻度図（月別）

測定局：117 府立修徳学院
処理期間：2021年度
時間帯：1時 ～ 24時
風向風速計高さ：15 m
平均風速（通年）：2.2 m/s

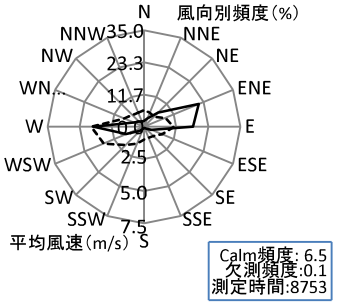

2021年度

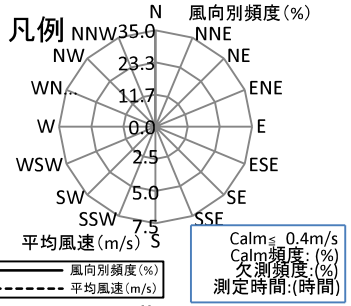

期間

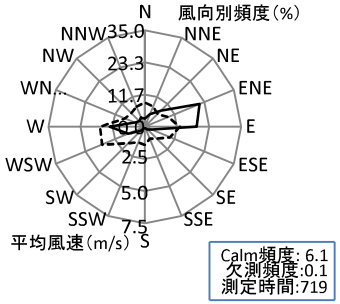

2021年04月

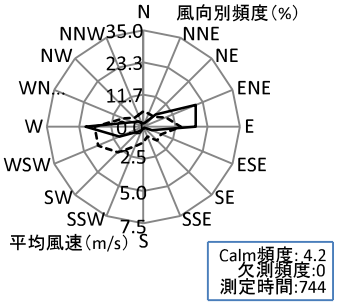

2021年05月

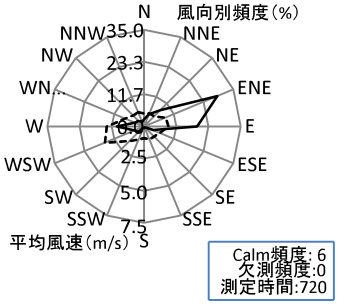

2021年06月

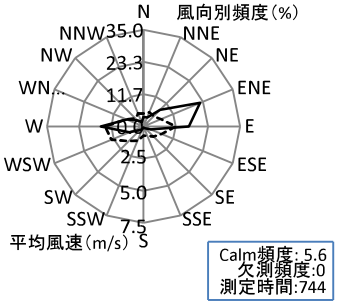

2021年07月

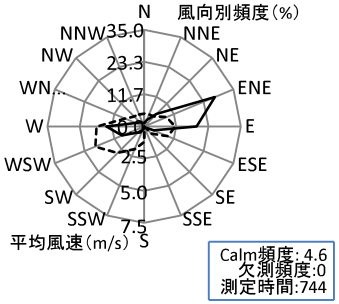

2021年08月

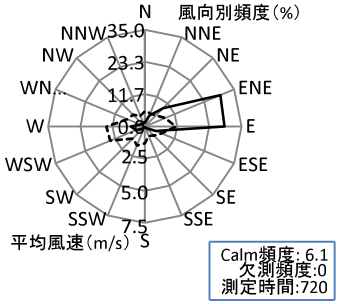

2021年09月

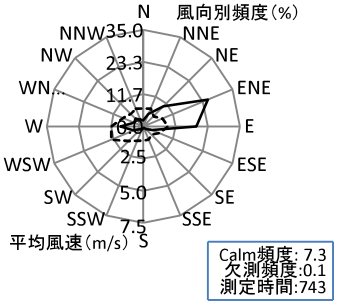

2021年10月

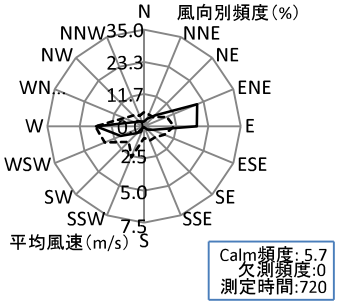

2021年11月

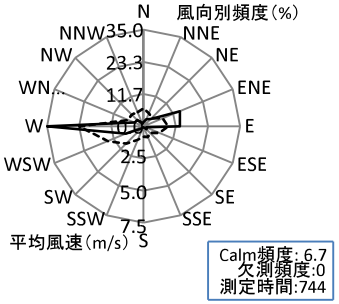

2021年12月

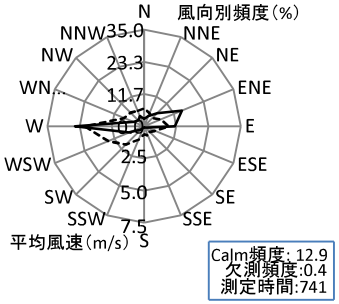

2022年01月

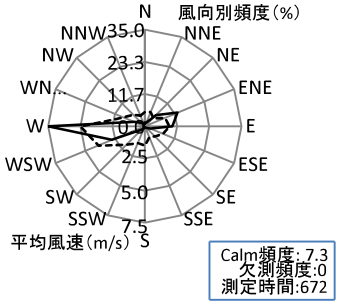

2022年02月

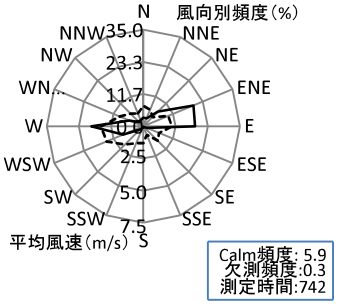

2022年03月

（1）年間風向別頻度図（月別）

測定局：118 貝塚市消防署
処理期間：2021年度
時間帯：1時 ～ 24時
風向風速計高さ：23 m
平均風速（通年）：2.9 m/s

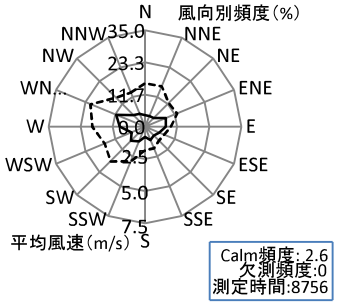

2021年度

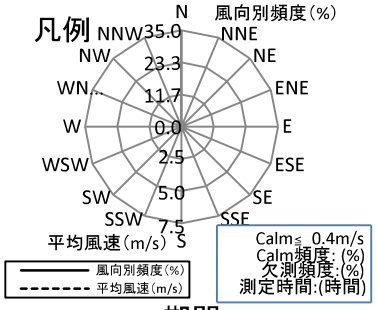

期間

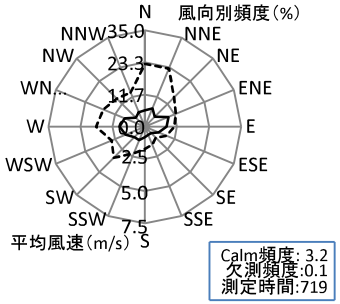

2021年04月

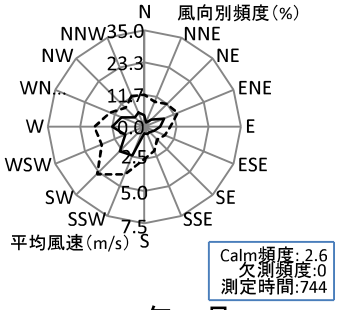

2021年05月

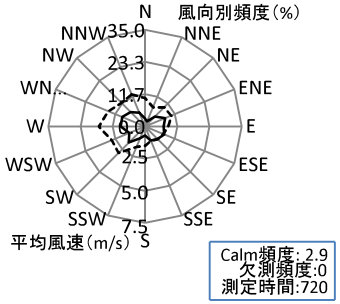

2021年06月

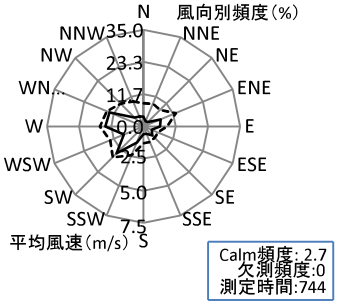

2021年07月

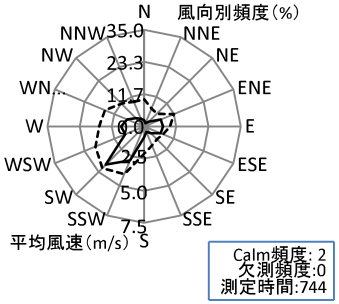

2021年08月

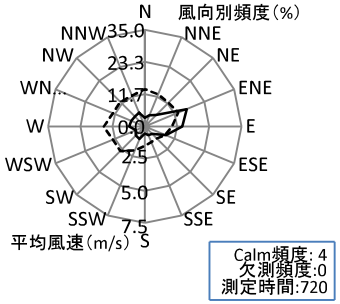

2021年09月

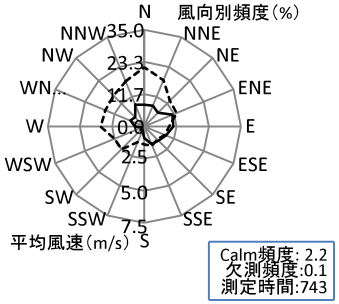

2021年10月

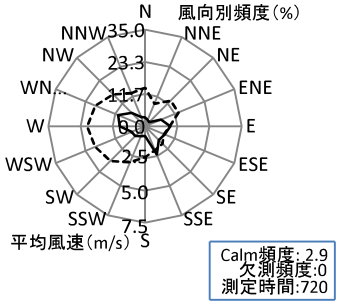

2021年11月

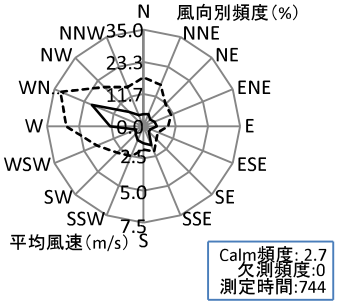

2021年12月

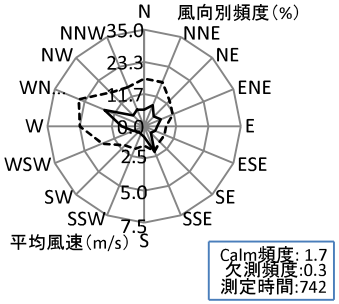

2022年01月

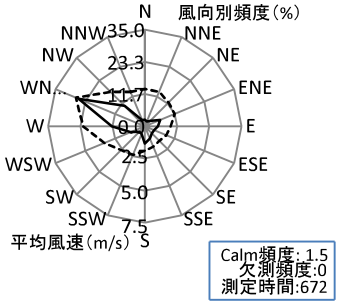

2022年02月

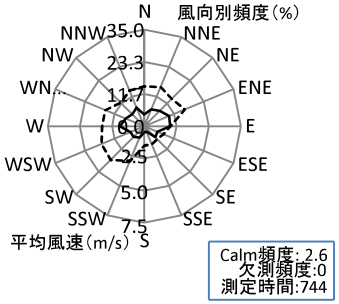

2022年03月

（1）年間風向別頻度図（月別）

測定局：120 島本町役場
処理期間：2021年度
時間帯：1時 ～ 24時
風向風速計高さ：21 m
平均風速（通年）：1.9 m/s

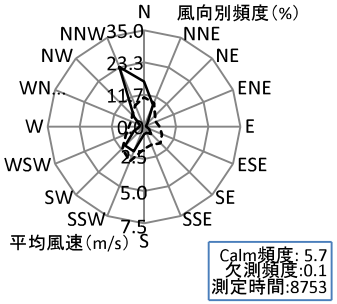

2021年度

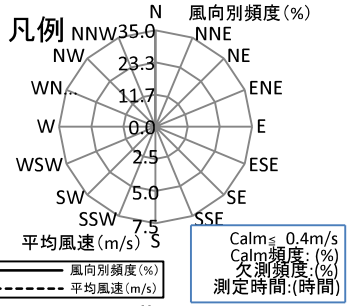

期間

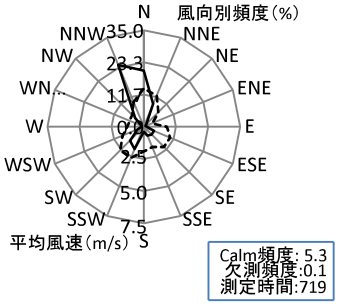

2021年04月

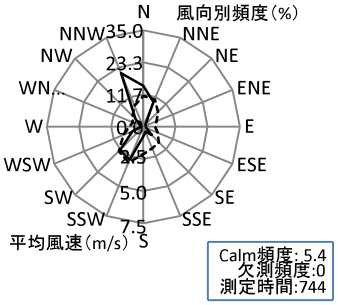

2021年05月

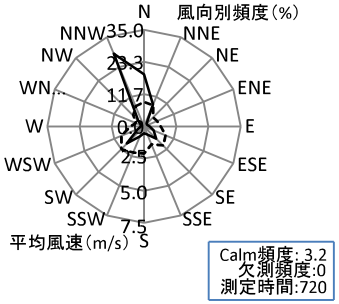

2021年06月

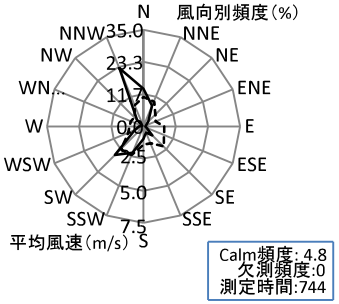

2021年07月

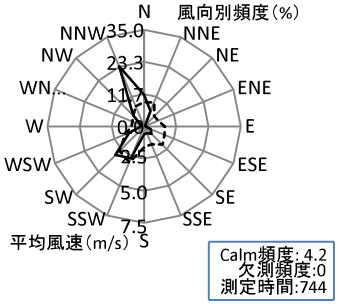

2021年08月

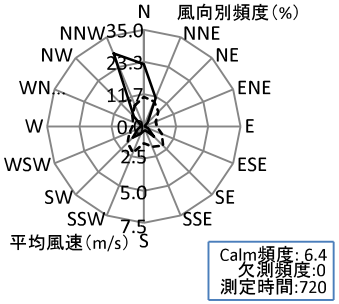

2021年09月

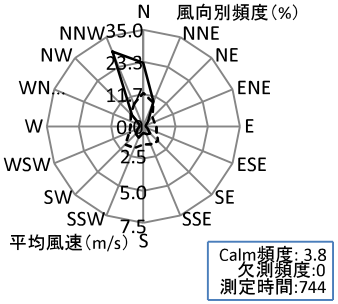

2021年10月

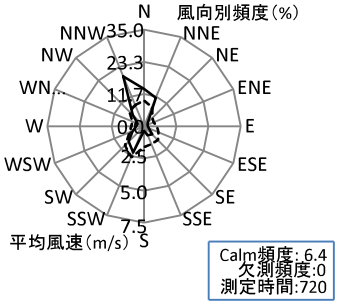

2021年11月

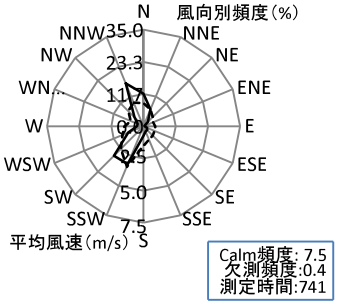

2021年12月

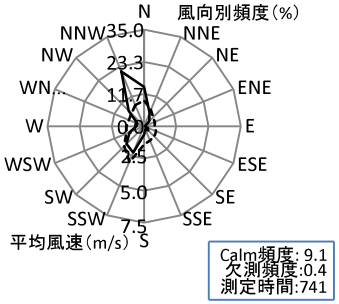

2022年01月

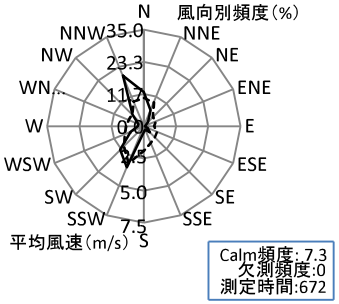

2022年02月

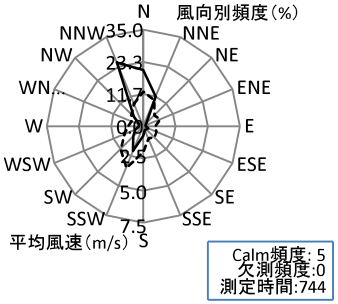

2022年03月

（1）年間風向別頻度図（月別）

測定局：121 富田林市役所
処理期間：2021年度
時間帯：1時 ～ 24時
風向風速計高さ：35 m
平均風速（通年）：2.4 m/s

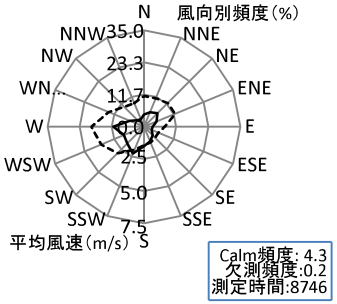

2021年度

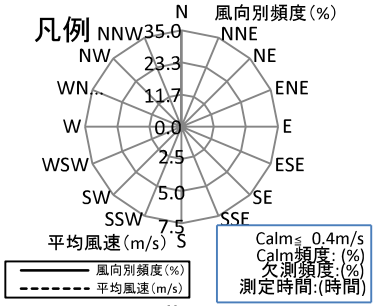

期間

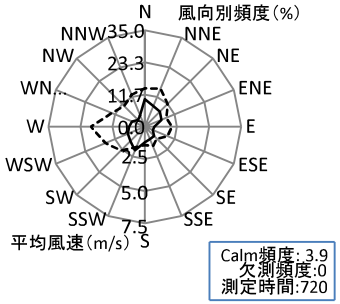

2021年04月

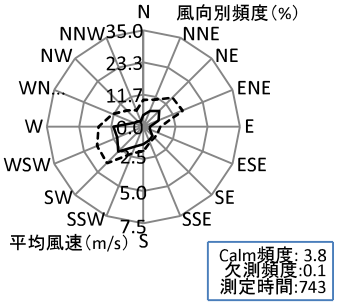

2021年05月

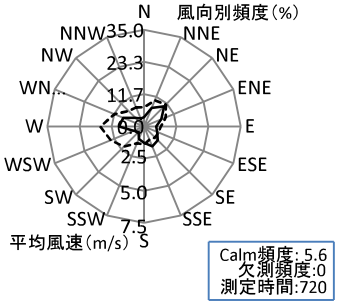

2021年06月

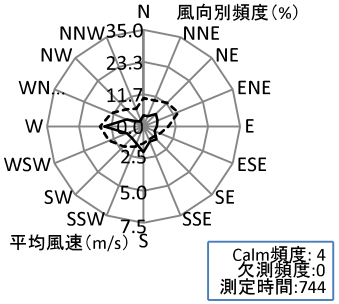

2021年07月

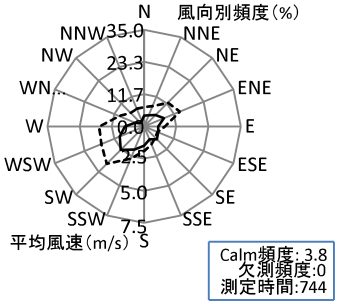

2021年08月

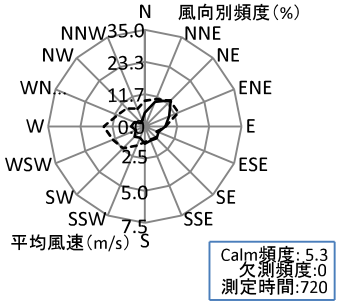

2021年09月

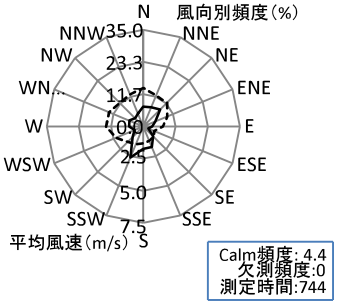

2021年10月

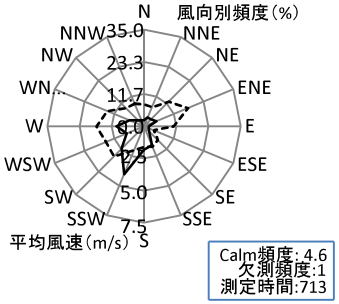

2021年11月

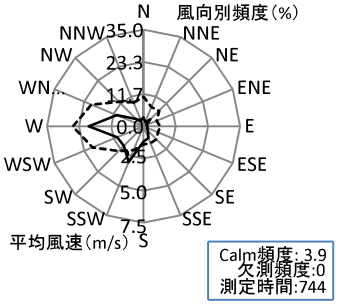

2021年12月

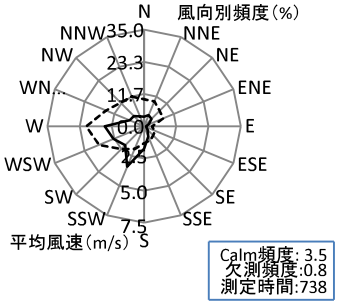

2022年01月

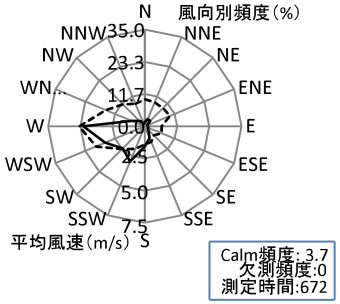

2022年02月

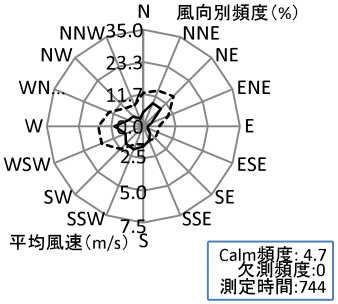

2022年03月

（1）年間風向別頻度図（月別）

測定局：122 南海団地
処理期間：2021年度
時間帯：1時 ～ 24時
風向風速計高さ：11 m
平均風速（通年）：2.7 m/s

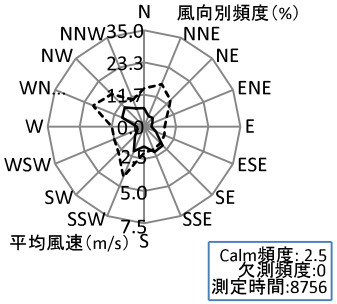

2021年度

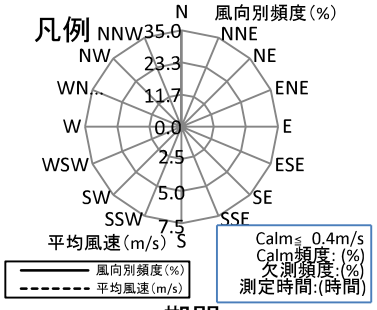

期間

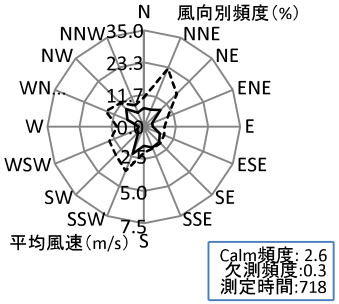

2021年04月

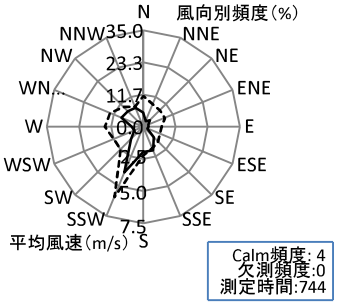

2021年05月

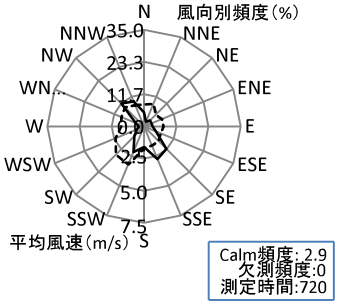

2021年06月

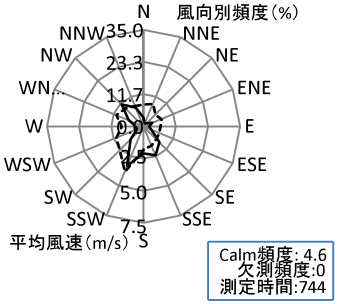

2021年07月

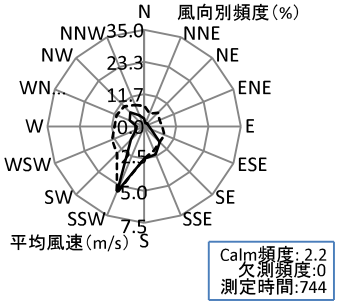

2021年08月

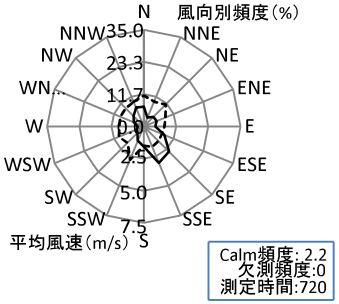

2021年09月

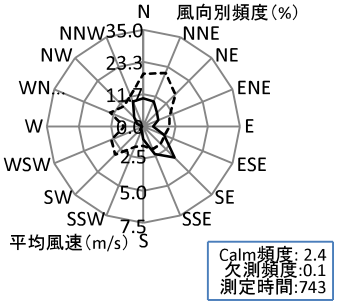

2021年10月

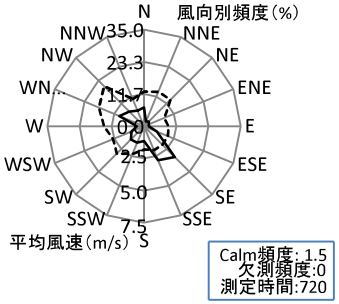

2021年11月

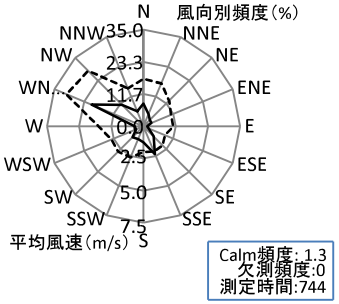

2021年12月

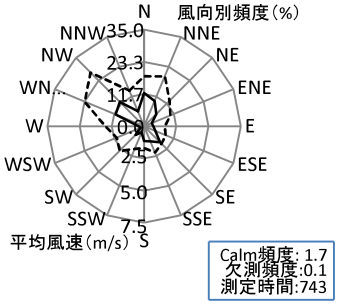

2022年01月

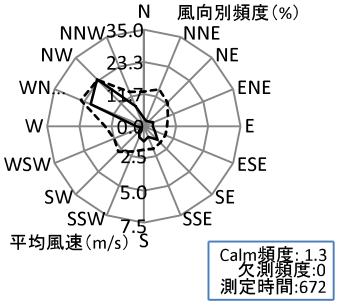

2022年02月

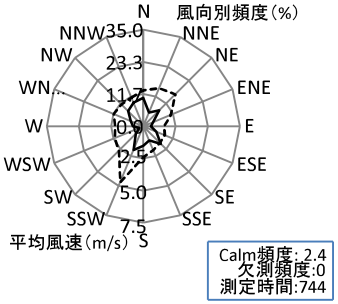

2022年03月

（1）年間風向別頻度図（月別）

測定局：123 泉南市役所
処理期間：2021年度
時間帯：1時 ～ 24時
風向風速計高さ：15.5 m
平均風速（通年）：2.3 m/s

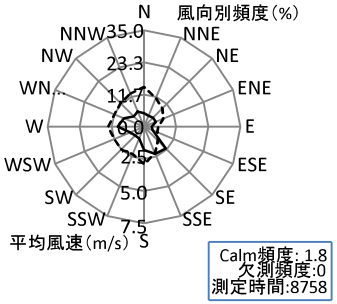

2021年度

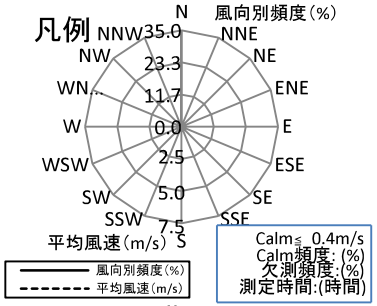

期間

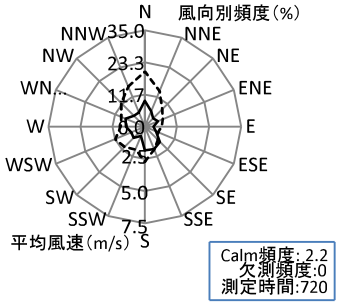

2021年04月

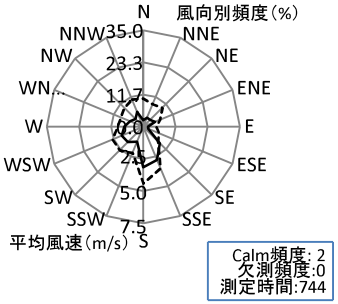

2021年05月

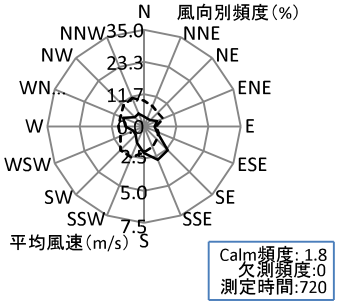

2021年06月

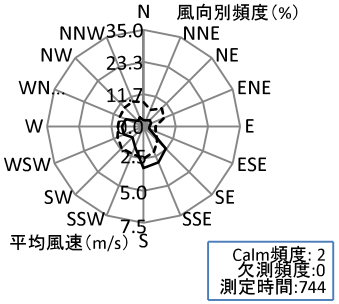

2021年07月

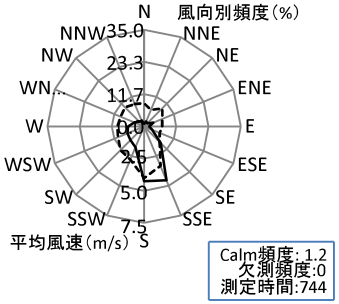

2021年08月

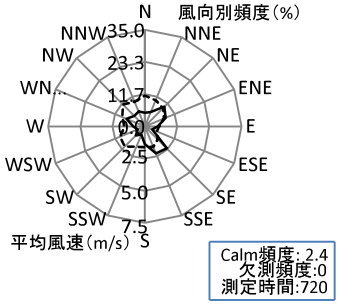

2021年09月

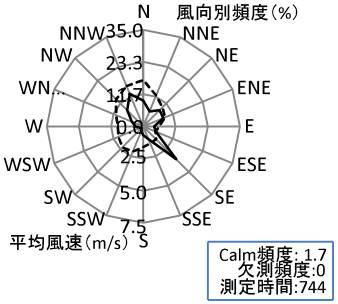

2021年10月

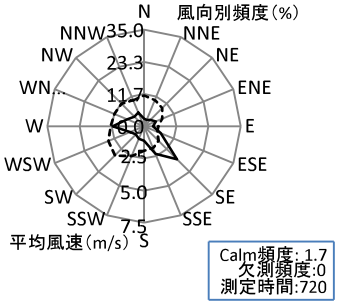

2021年11月

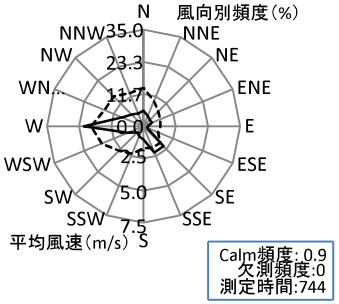

2021年12月

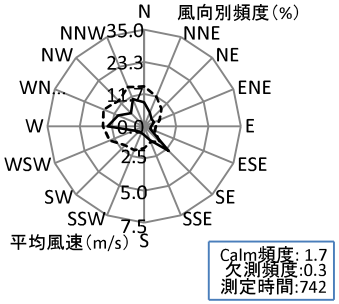

2022年01月

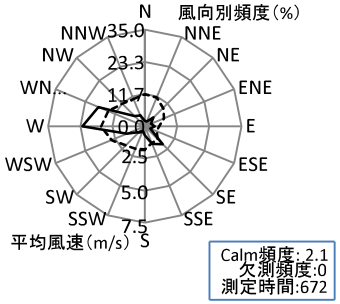

2022年02月

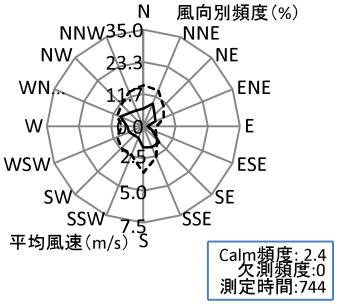

2022年03月

（1）年間風向別頻度図（月別）

測定局：124 緑ケ丘小学校
処理期間：2021年度
時間帯：1時 ～ 24時
風向風速計高さ：18 m
平均風速（通年）：2.3 m/s

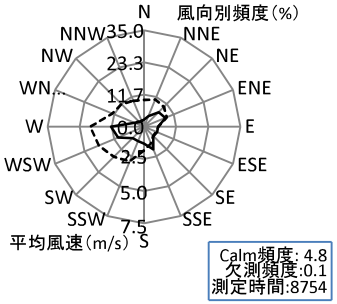

2021年度

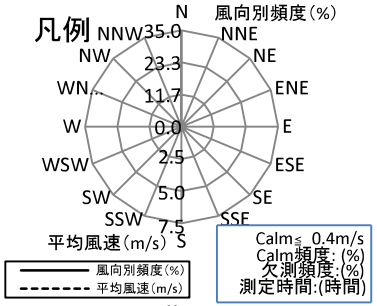

期間

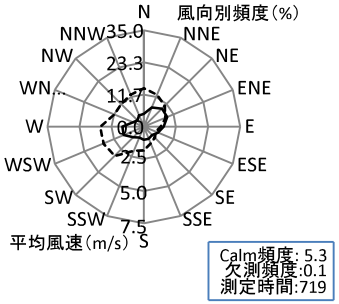

2021年04月

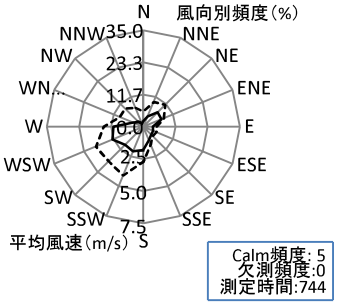

2021年05月

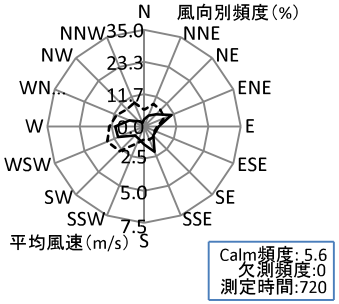

2021年06月

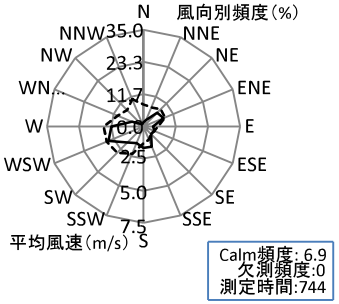

2021年07月

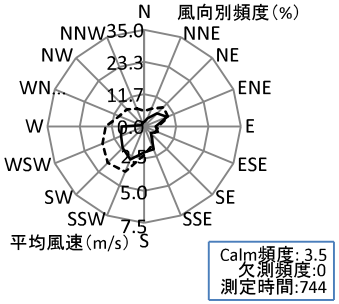

2021年08月

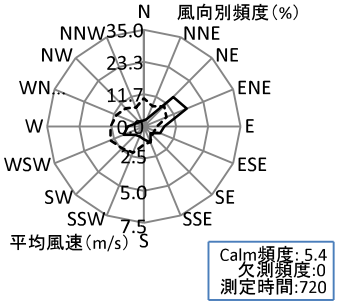

2021年09月

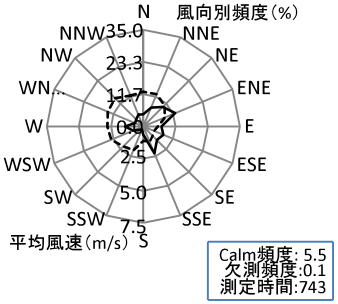

2021年10月

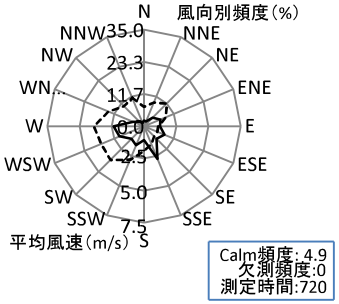

2021年11月

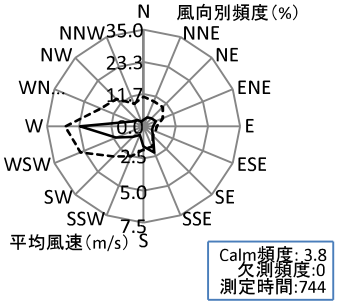

2021年12月

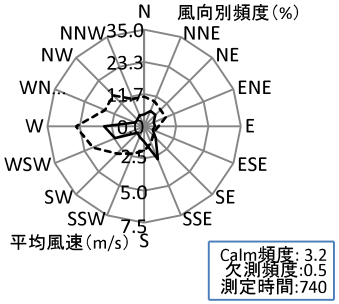

2022年01月

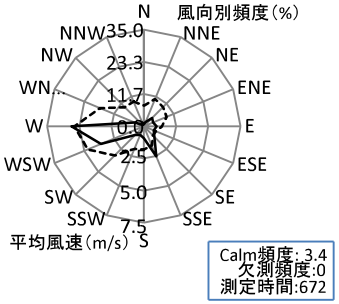

2022年02月

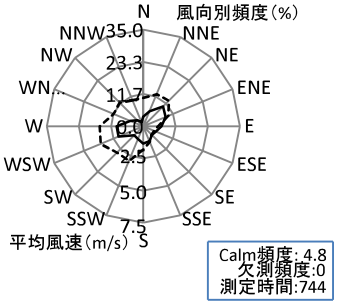

2022年03月

（1）年間風向別頻度図（月別）

測定局：125 三日市公民館
処理期間：2021年度
時間帯：1時 ～ 24時
風向風速計高さ：13 m
平均風速（通年）：1.1 m/s

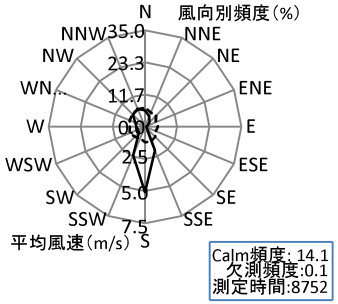

2021年度

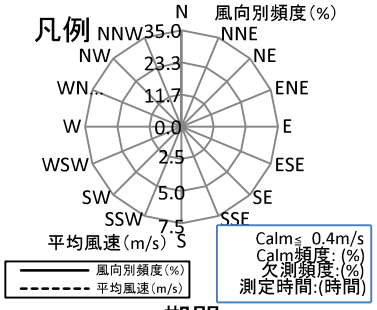

期間

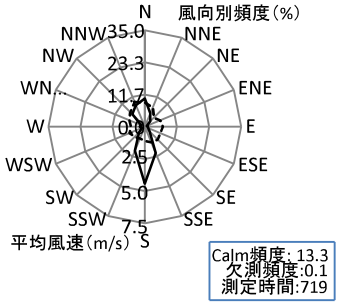

2021年04月

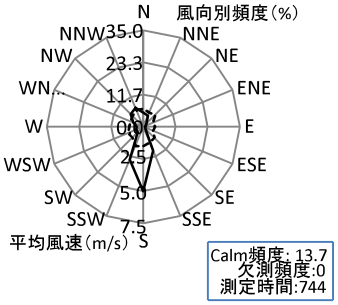

2021年05月

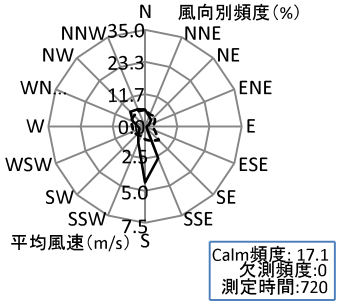

2021年06月

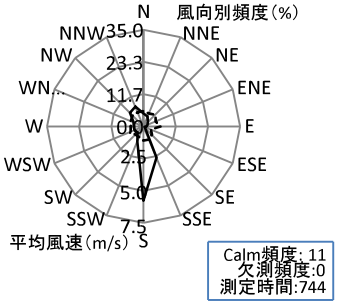

2021年07月

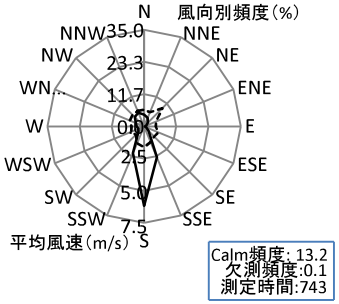

2021年08月

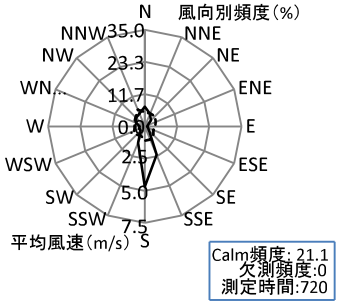

2021年09月

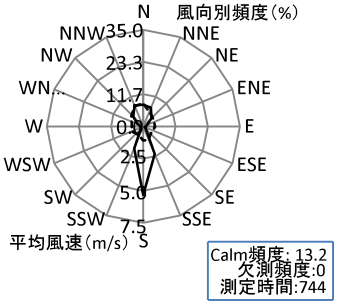

2021年10月

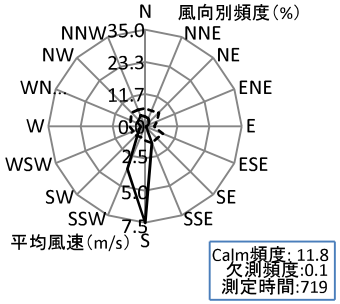

2021年11月

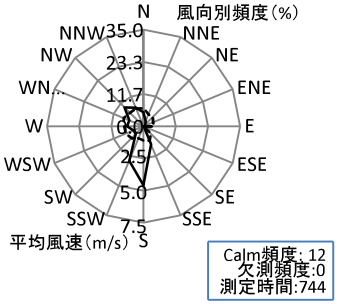

2021年12月

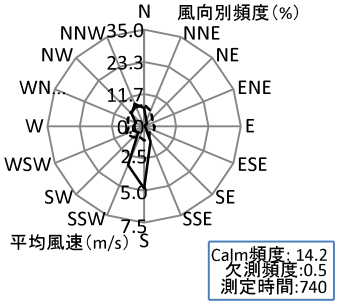

2022年01月

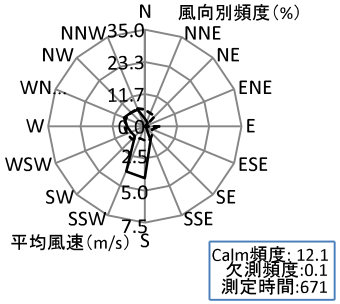

2022年02月

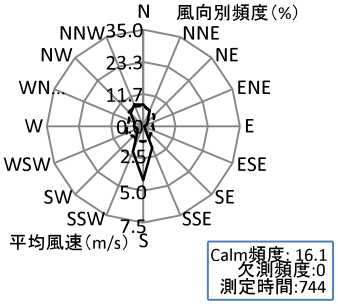

2022年03月

（1）年間風向別頻度図（月別）

測定局：127 藤井寺市役所
処理期間：2021年度
時間帯：1時 ～ 24時
風向風速計高さ：45 m
平均風速（通年）：3.4 m/s

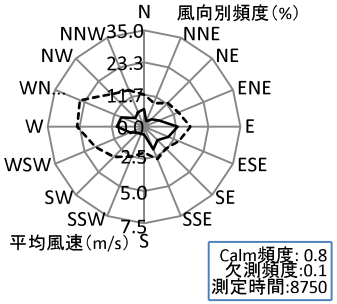

2021年度

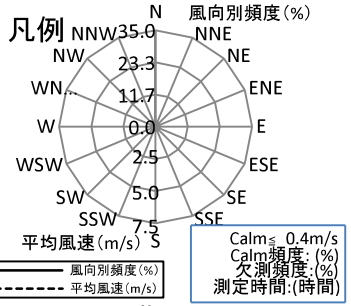

期間

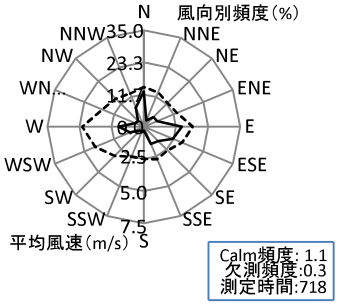

2021年04月

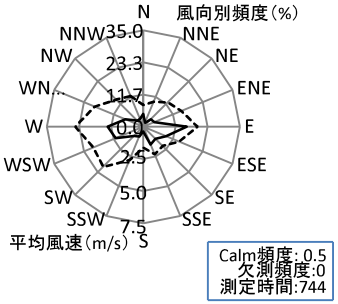

2021年05月

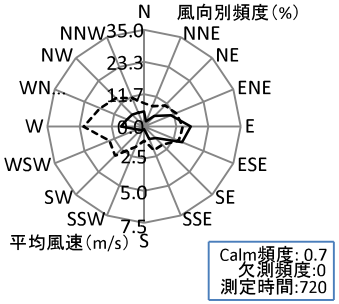

2021年06月

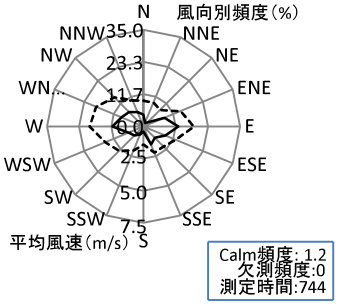

2021年07月

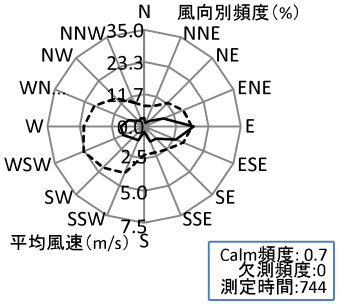

2021年08月

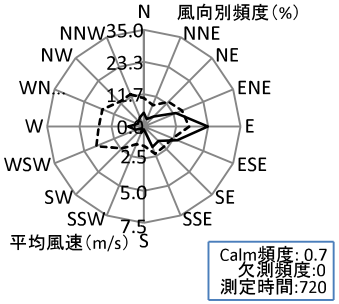

2021年09月

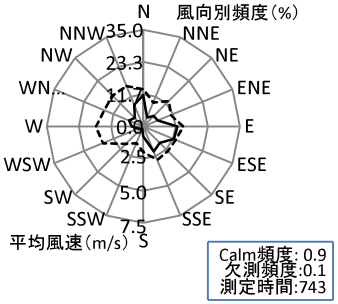

2021年10月

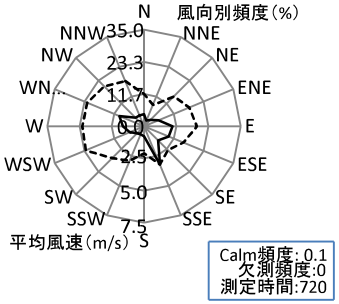

2021年11月

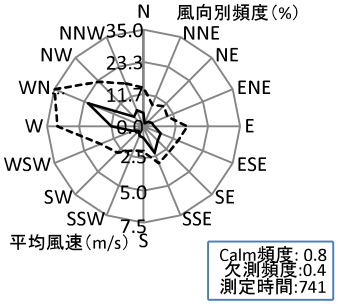

2021年12月

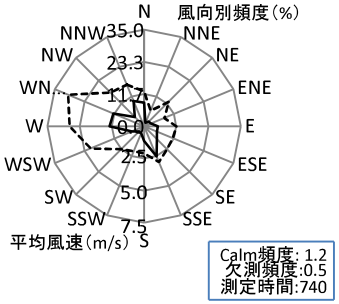

2022年01月

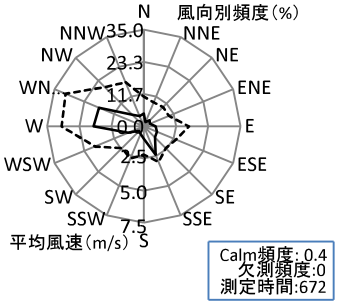

2022年02月

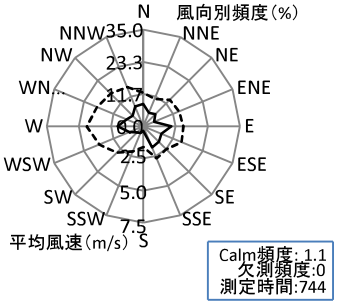

2022年03月

（1）年間風向別頻度図（月別）

測定局：129 岸和田中央公園
処理期間：2021年度
時間帯：1時 ～ 24時
風向風速計高さ：10 m
平均風速（通年）：2.0 m/s

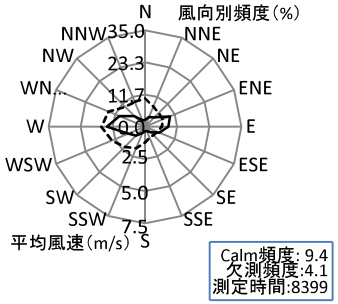

2021年度

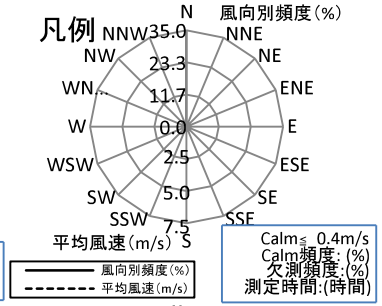

期間

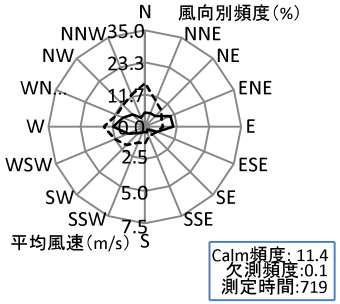

2021年04月

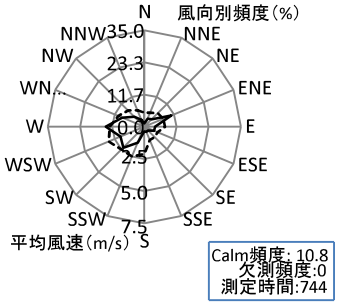

2021年05月

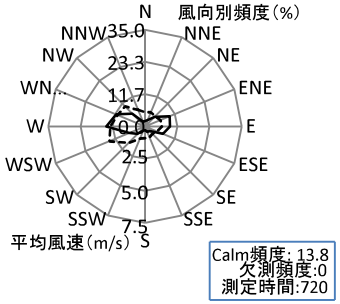

2021年06月

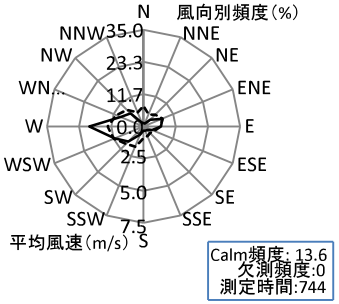

2021年07月

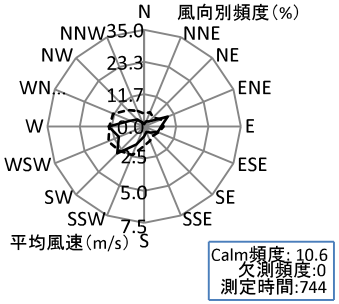

2021年08月

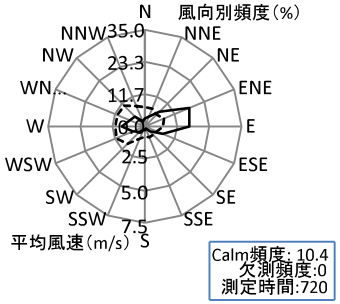

2021年09月

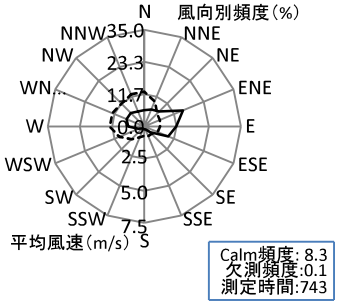

2021年10月

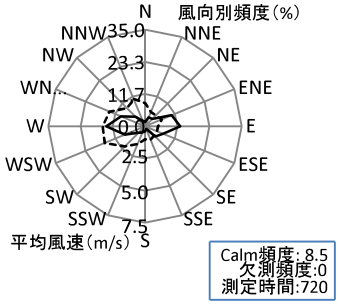

2021年11月

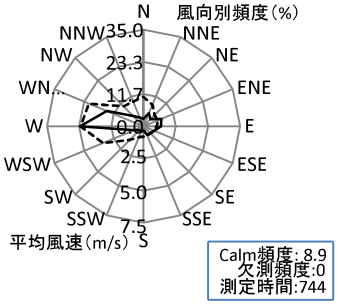

2021年12月

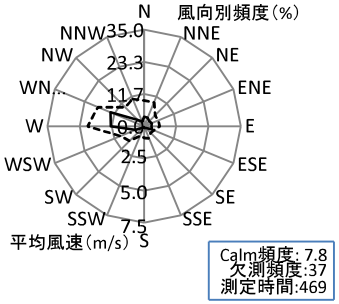

2022年01月

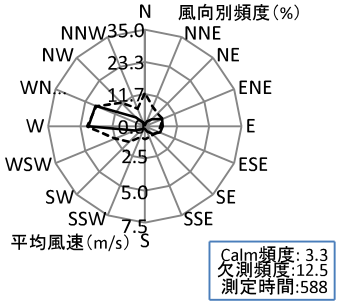

2022年02月

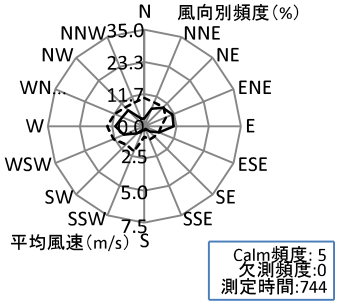

2022年03月

（1）年間風向別頻度図（月別）

測定局：131 泉大津市役所
処理期間：2021年度
時間帯：1時 ～ 24時
風向風速計高さ：26 m
平均風速（通年）：2.6 m/s

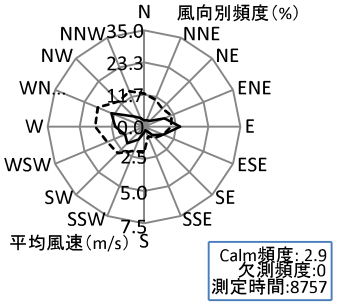

2021年度

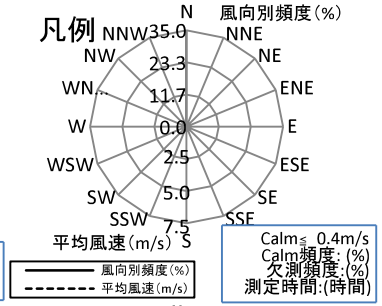

期間

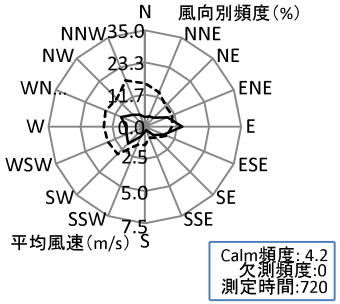

2021年04月

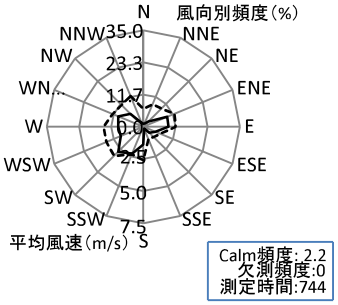

2021年05月

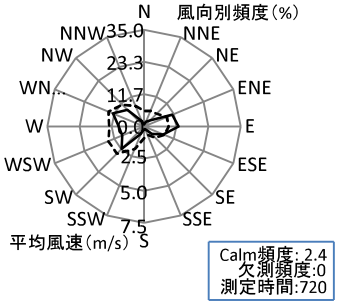

2021年06月

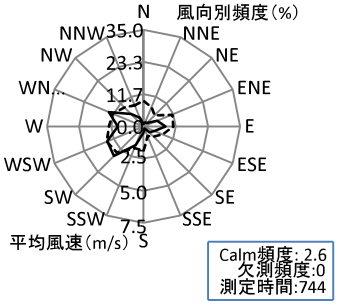

2021年07月

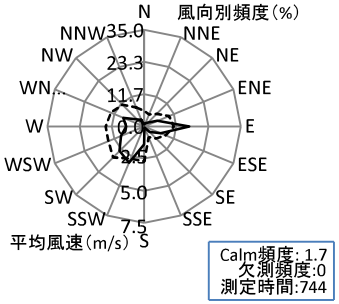

2021年08月

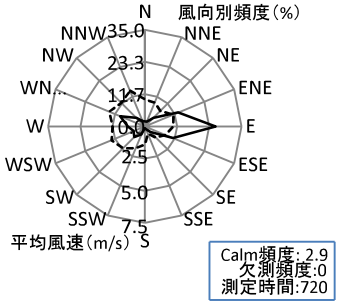

2021年09月

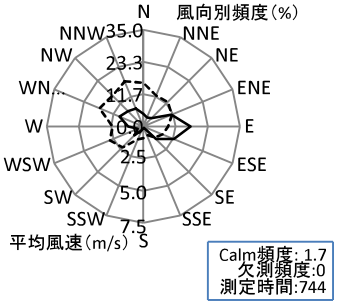

2021年10月

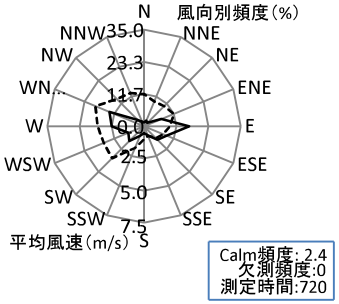

2021年11月

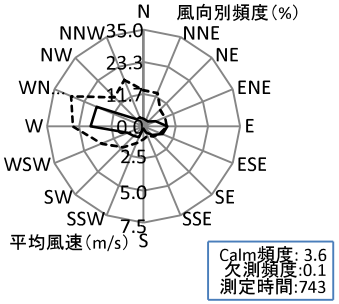

2021年12月

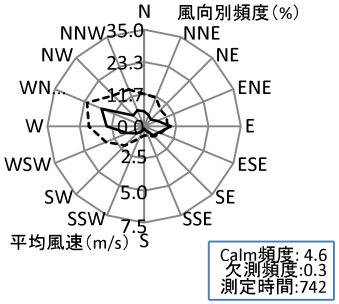

2022年01月

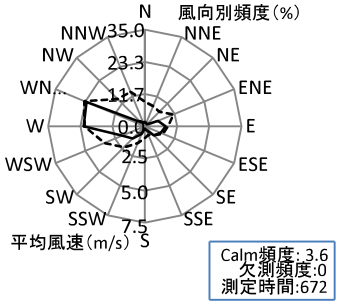

2022年02月

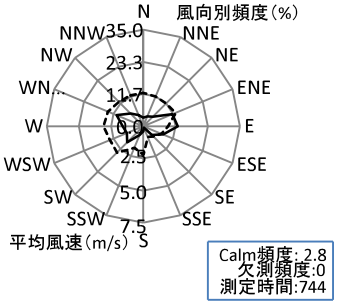

2022年03月

（1）年間風向別頻度図（月別）

測定局：133 豊能町役場
処理期間：2021年度
時間帯：1時 ～ 24時
風向風速計高さ：17 m
平均風速（通年）：1.3 m/s

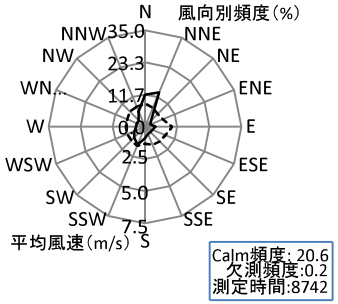

2021年度

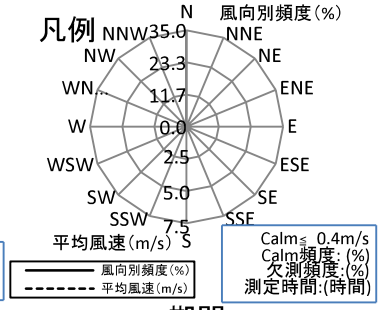

期間

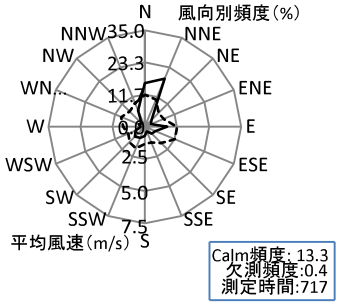

2021年04月

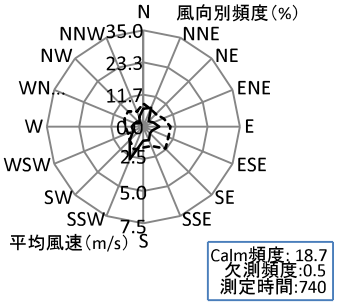

2021年05月

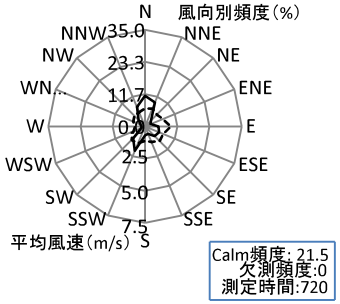

2021年06月

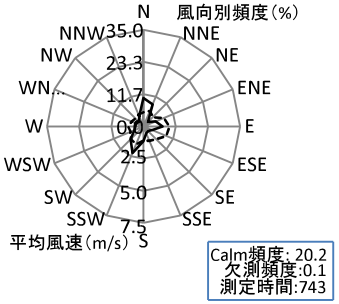

2021年07月

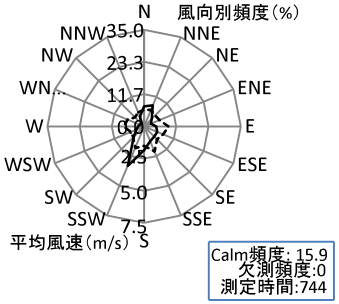

2021年08月

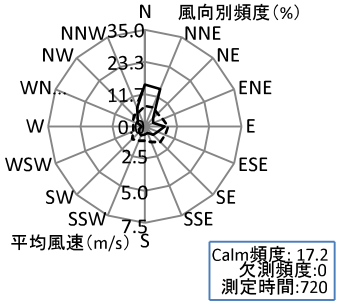

2021年09月

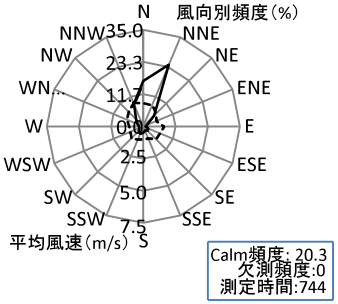

2021年10月

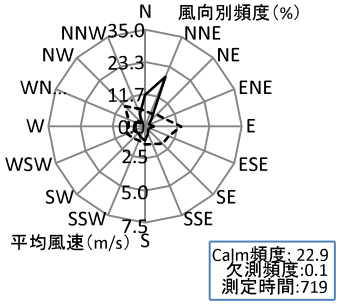

2021年11月

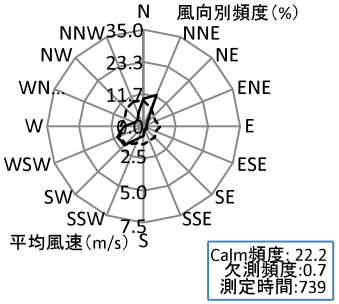

2021年12月

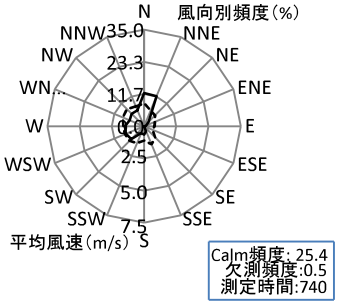

2022年01月

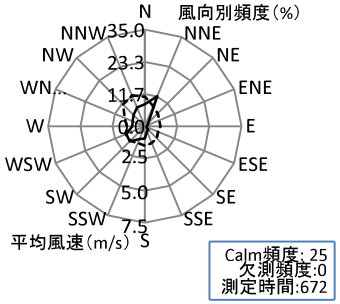

2022年02月

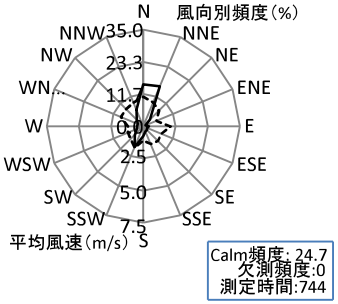

2022年03月

（1）年間風向別頻度図（月別）

測定局：164 末広公園
処理期間：2021年度
時間帯：1時 ～ 24時
風向風速計高さ：15 m
平均風速（通年）：2.3 m/s

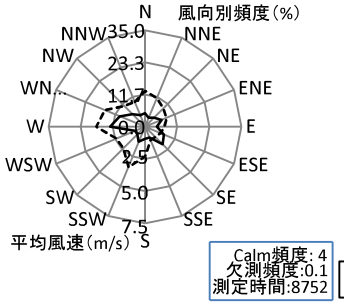

2021年度

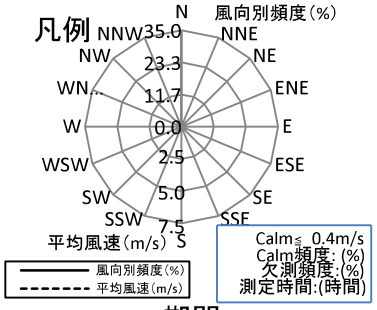

期間

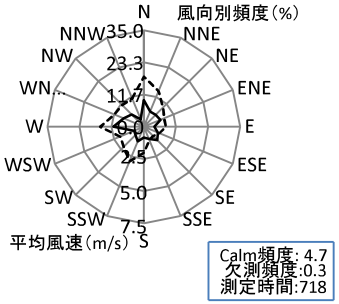

2021年04月

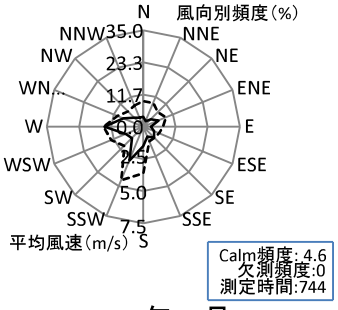

2021年05月

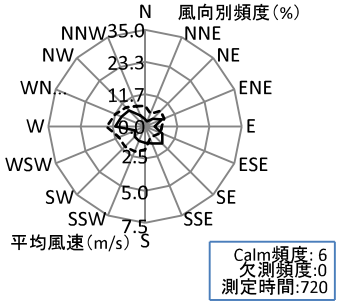

2021年06月

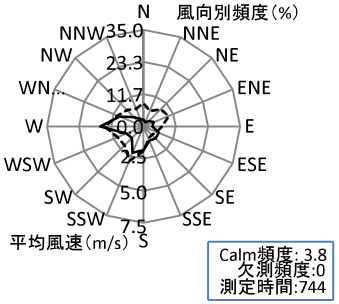

2021年07月

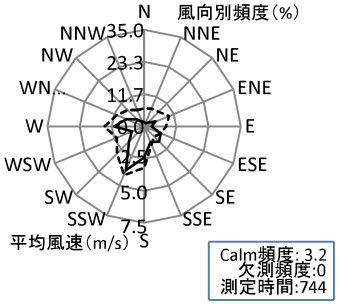

2021年08月

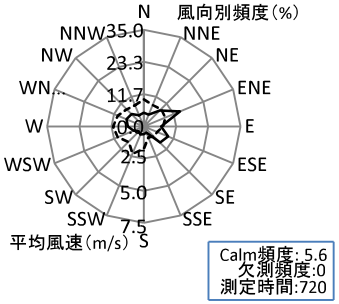

2021年09月

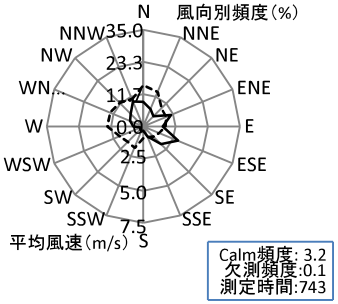

2021年10月

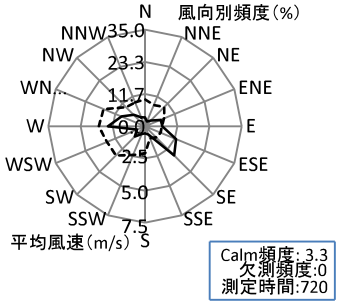

2021年11月

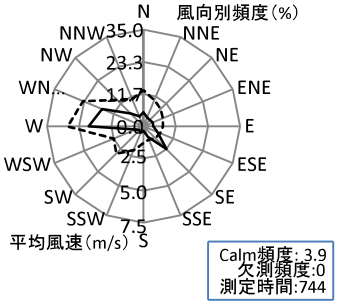

2021年12月

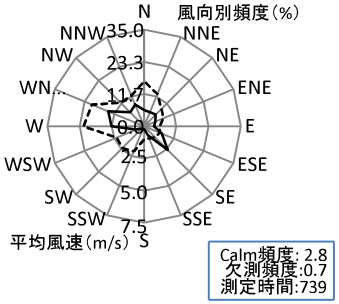

2022年01月

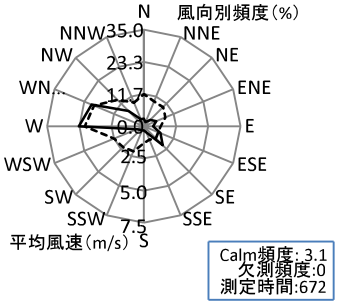

2022年02月

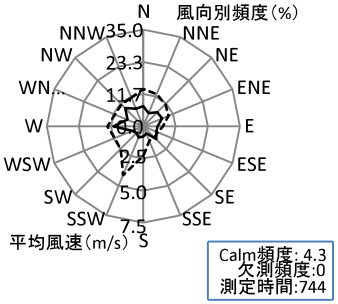

2022年03月

（1）年間風向別頻度図（月別）

測定局：168 国設四條畷
処理期間：2021年度
時間帯：1時 ～ 24時
風向風速計高さ：11 m
平均風速（通年）：1.8 m/s

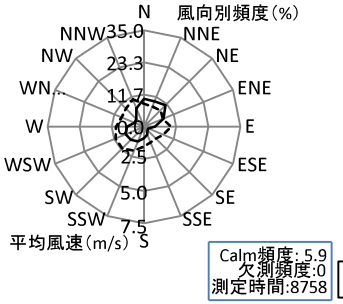

2021年度

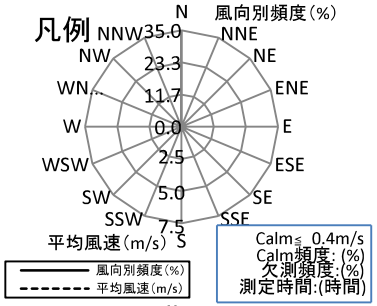

期間

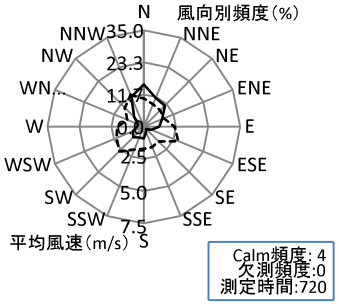

2021年04月

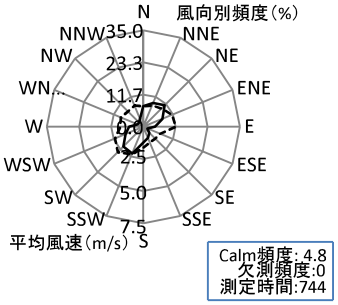

2021年05月

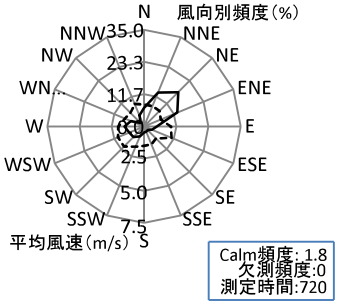

2021年06月

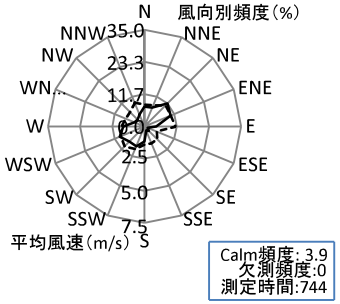

2021年07月

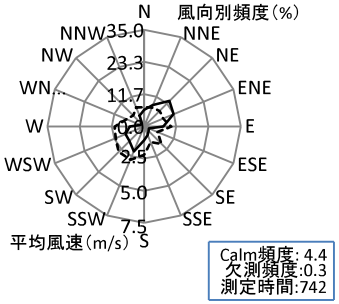

2021年08月

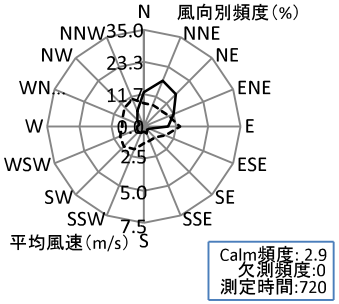

2021年09月

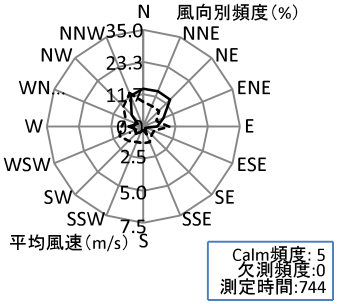

2021年10月

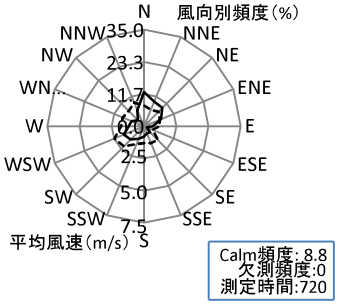

2021年11月

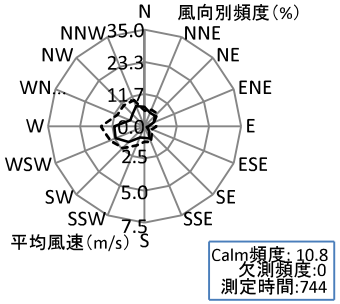

2021年12月

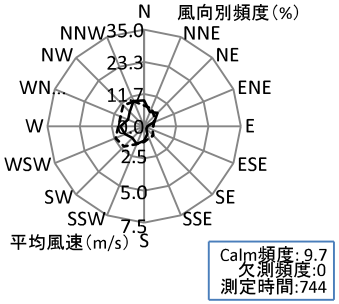

2022年01月

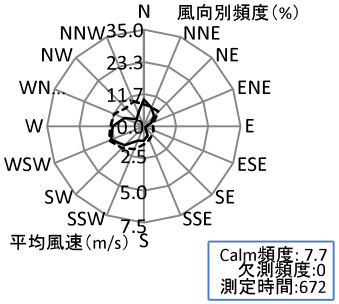

2022年02月

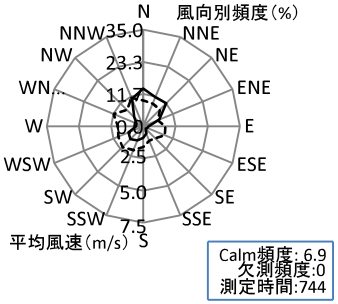

2022年03月

（1）年間風向別頻度図（月別）

測定局：202 此花区役所
処理期間：2021年度
時間帯：1時 ～ 24時
風向風速計高さ：17 m
平均風速（通年）：2.0 m/s

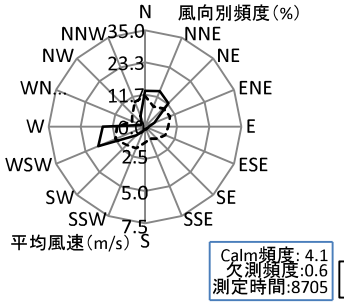

2021年度

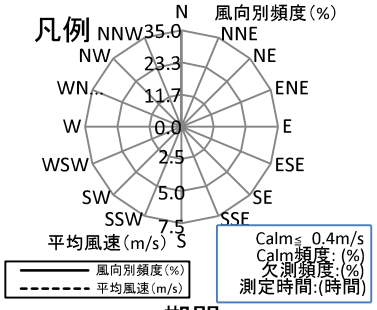

期間

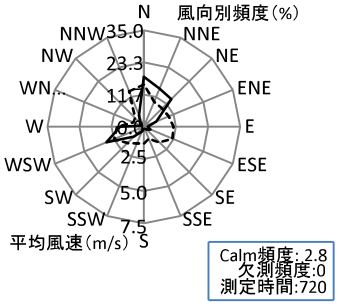

2021年04月

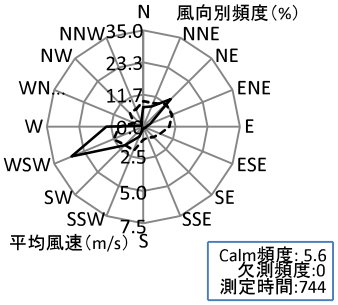

2021年05月

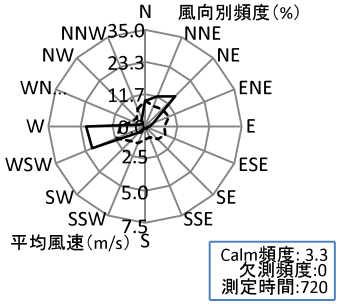

2021年06月

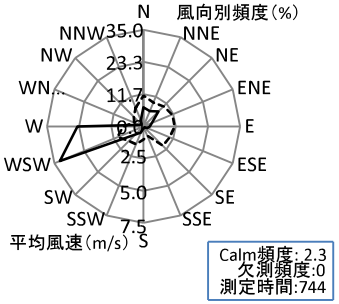

2021年07月

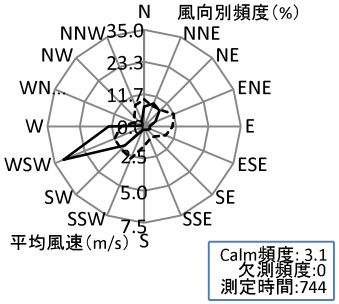

2021年08月

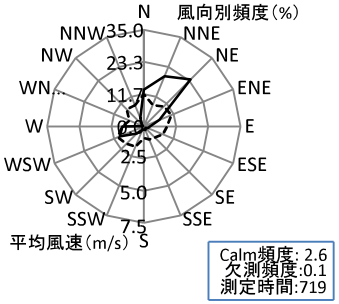

2021年09月

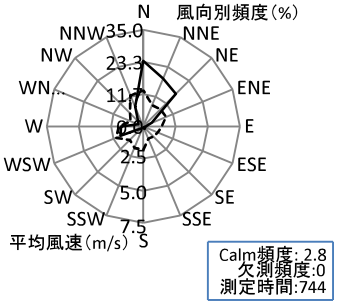

2021年10月

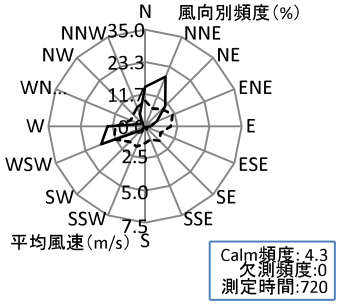

2021年11月

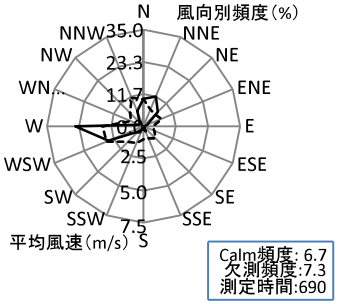

2021年12月

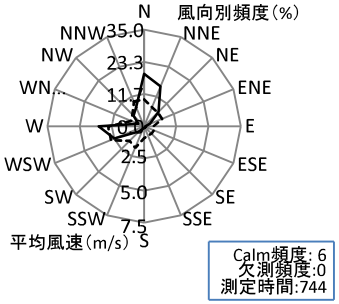

2022年01月

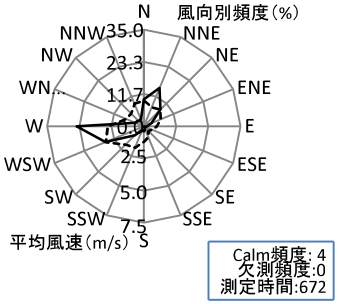

2022年02月

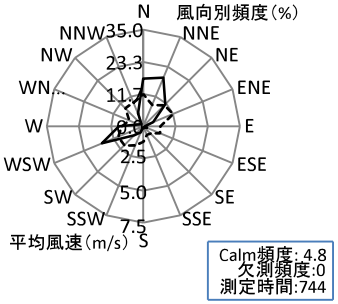

2022年03月

（1）年間風向別頻度図（月別）

測定局：203 平尾小学校
処理期間：2021年度
時間帯：1時 ～ 24時
風向風速計高さ：18 m
平均風速（通年）：2.2 m/s

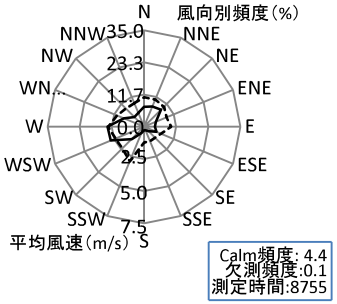

2021年度

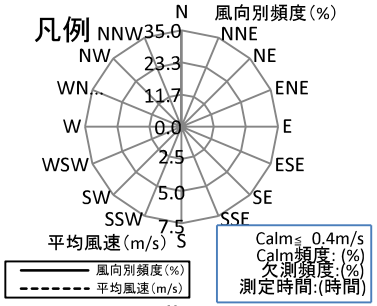

期間

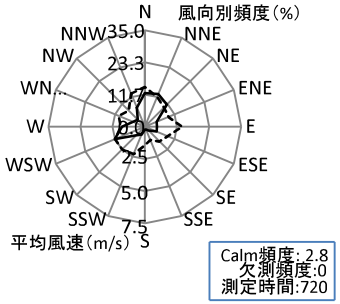

2021年04月

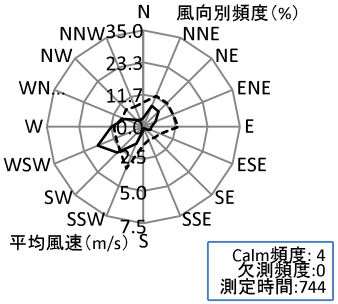

2021年05月

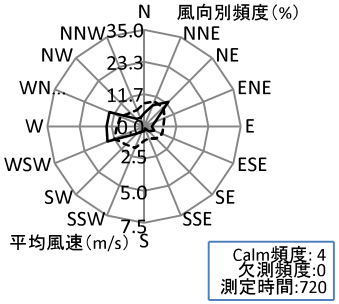

2021年06月

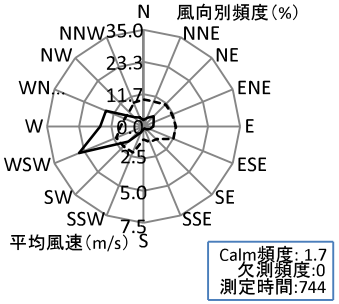

2021年07月

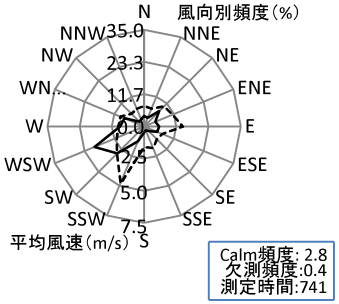

2021年08月

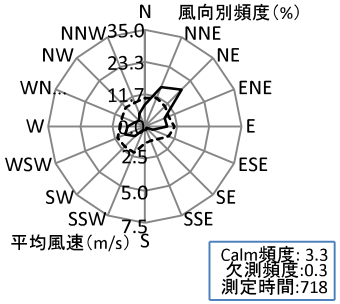

2021年09月

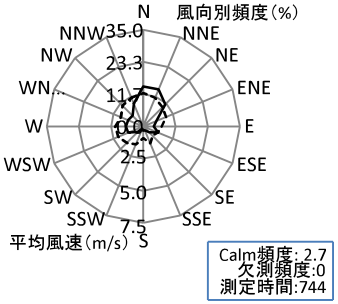

2021年10月

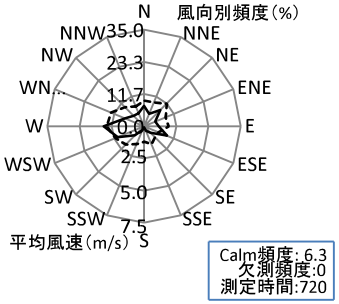

2021年11月

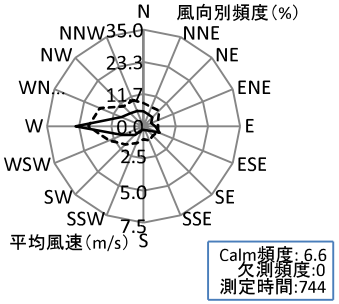

2021年12月

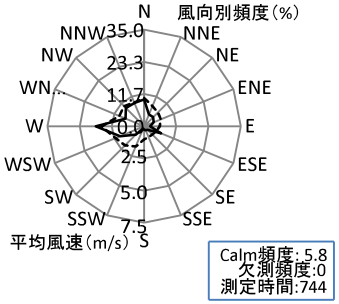

2022年01月

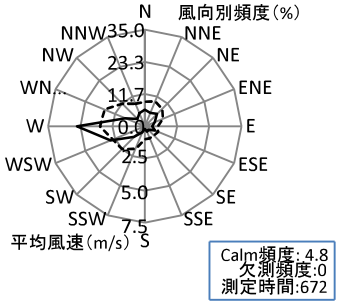

2022年02月

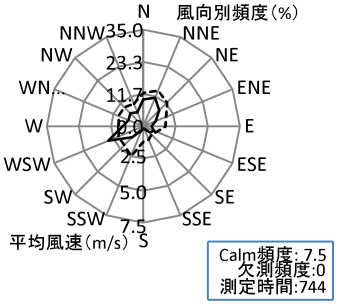

2022年03月

（1）年間風向別頻度図（月別）

測定局：205 野中小学校
処理期間：2021年度
時間帯：1時 ～ 24時
風向風速計高さ：20.3 m
平均風速（通年）：1.9 m/s

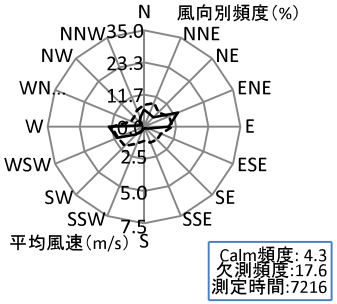

2021年度

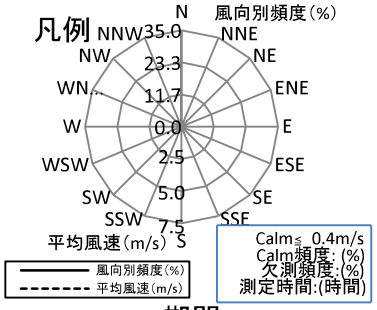

期間

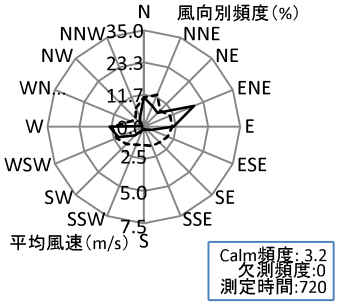

2021年04月

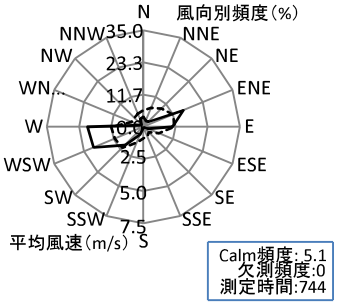

2021年05月

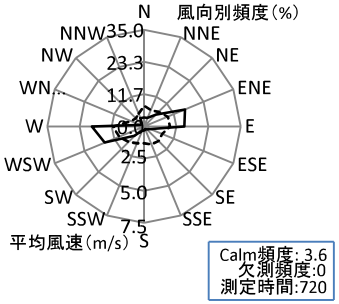

2021年06月

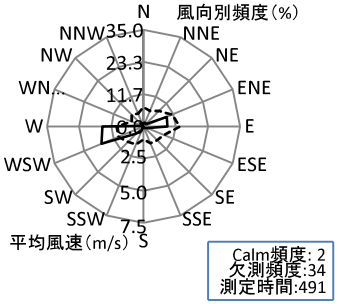

2021年07月

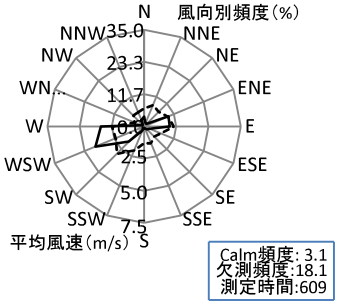

2021年08月

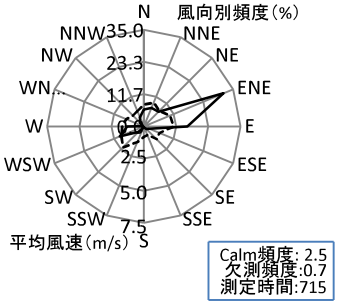

2021年09月

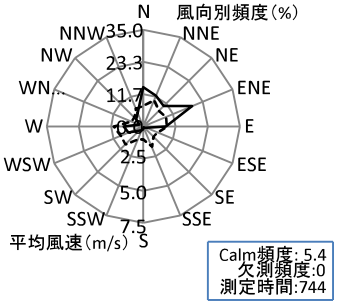

2021年10月

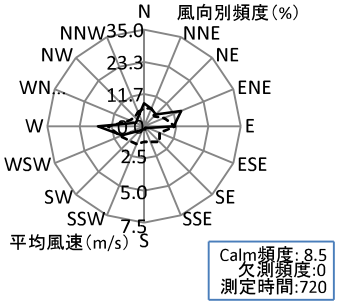

2021年11月

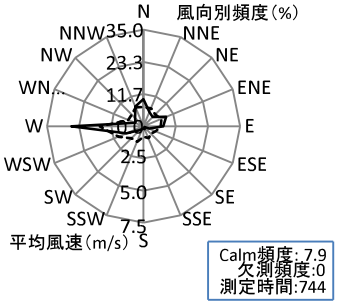

2021年12月

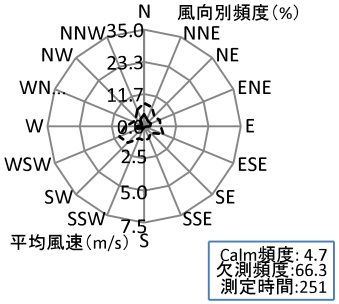

2022年01月

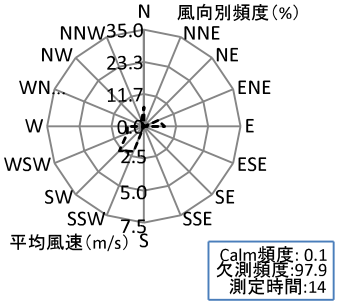

2022年02月

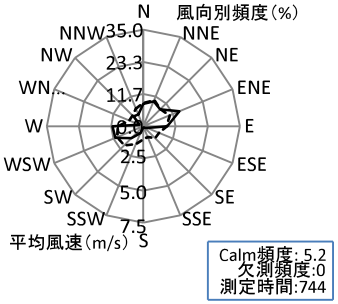

2022年03月

（1）年間風向別頻度図（月別）

測定局：206 桃谷中学校
処理期間：2021年度
時間帯：1時 ～ 24時
風向風速計高さ：21 m
平均風速（通年）：2.2 m/s

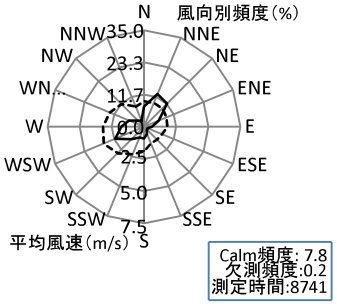

2021年度

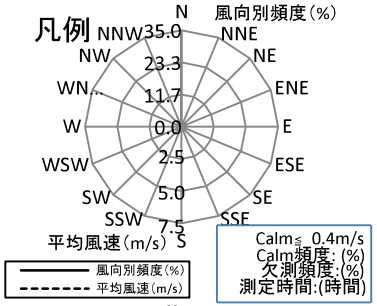

期間

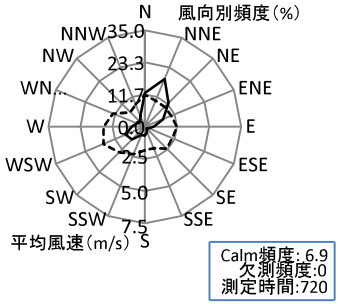

2021年04月

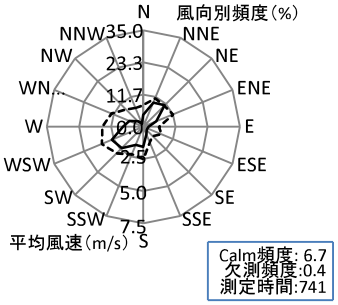

2021年05月

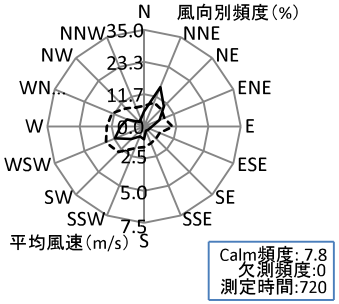

2021年06月

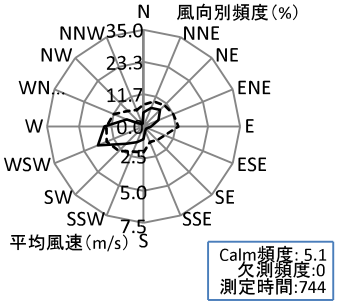

2021年07月

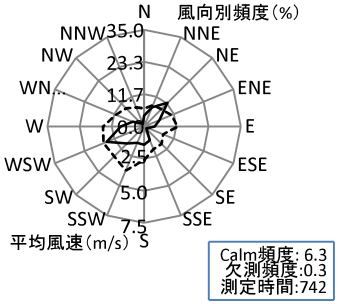

2021年08月

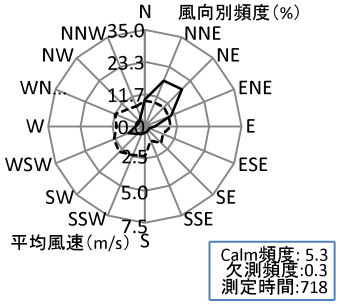

2021年09月

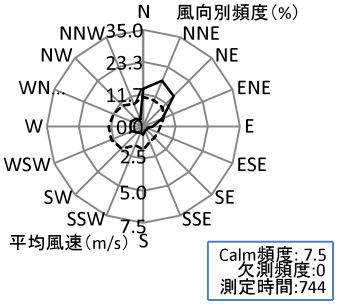

2021年10月

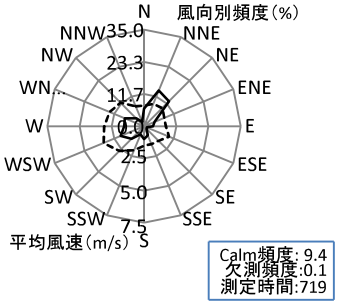

2021年11月

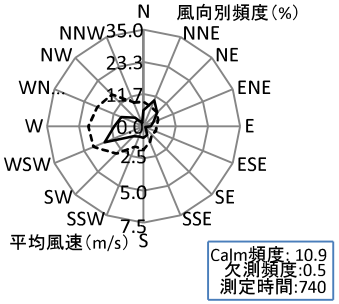

2021年12月

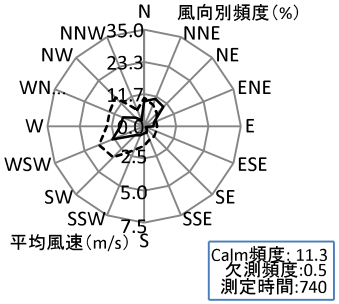

2022年01月

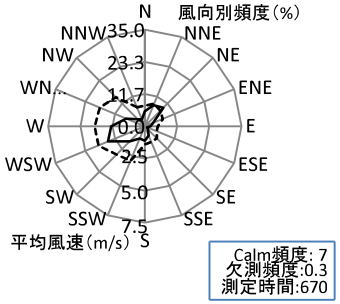

2022年02月

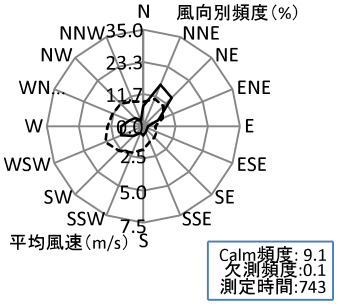

2022年03月

（1）年間風向別頻度図（月別）

測定局：207 大宮中学校
処理期間：2021年度
時間帯：1時 ～ 24時
風向風速計高さ：17 m
平均風速（通年）：2.0 m/s

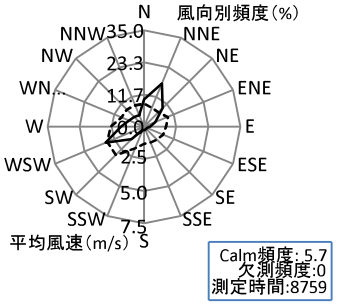

2021年度

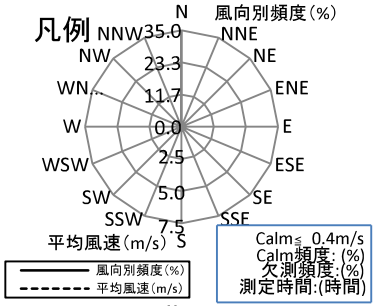

期間

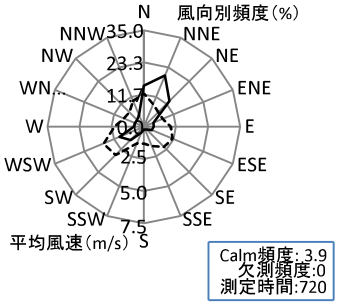

2021年04月

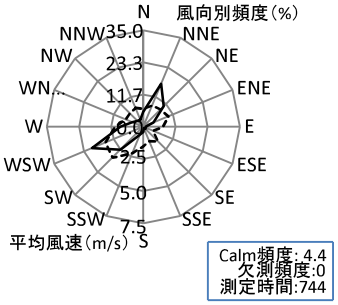

2021年05月

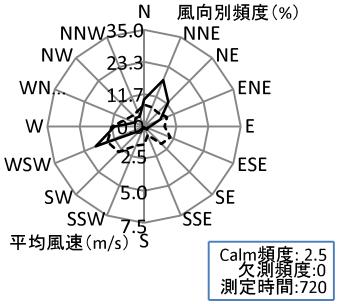

2021年06月

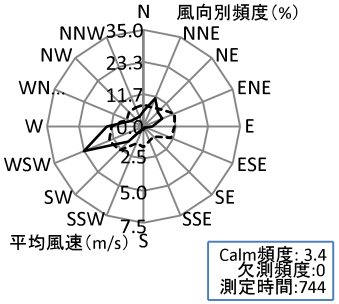

2021年07月

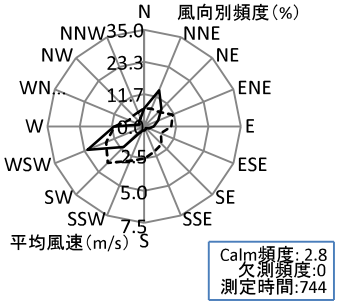

2021年08月

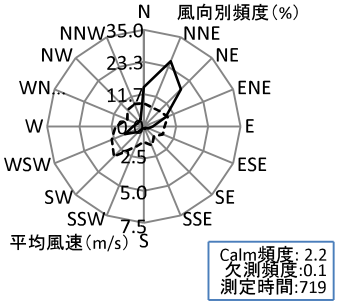

2021年09月

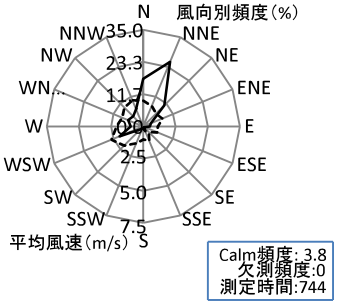

2021年10月

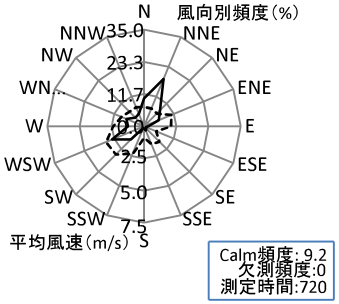

2021年11月

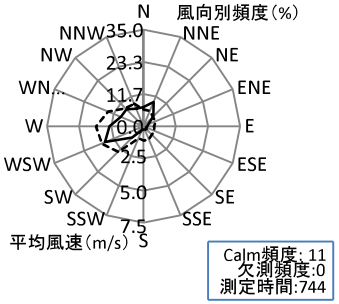

2021年12月

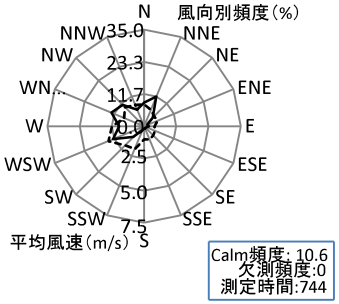

2022年01月

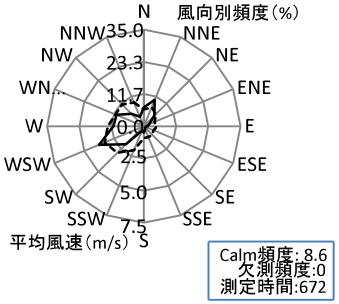

2022年02月

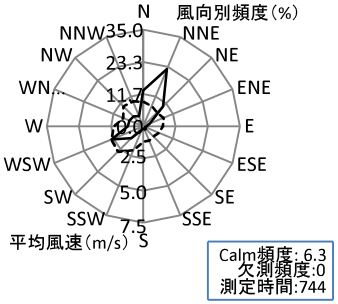

2022年03月

（1）年間風向別頻度図（月別）

測定局：208 聖賢小学校
処理期間：2021年度
時間帯：1時 ～ 24時
風向風速計高さ：19 m
平均風速（通年）：1.8 m/s

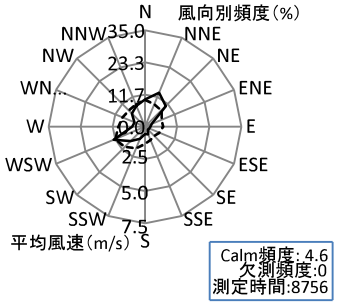

2021年度

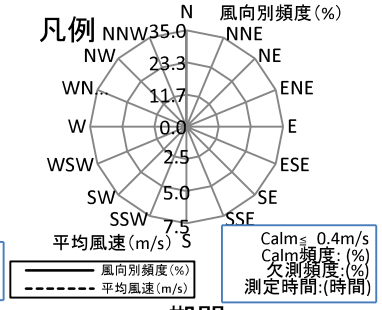

期間

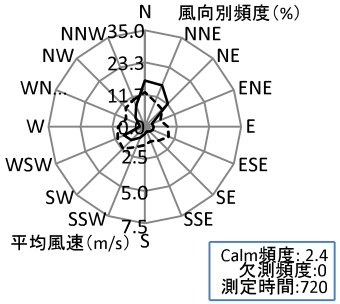

2021年04月

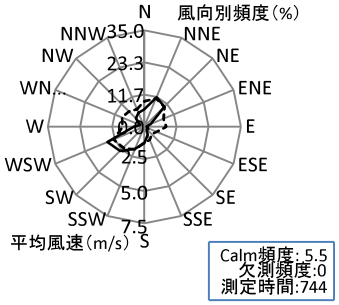

2021年05月

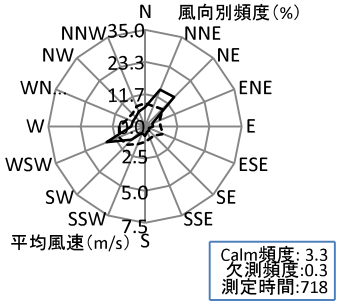

2021年06月

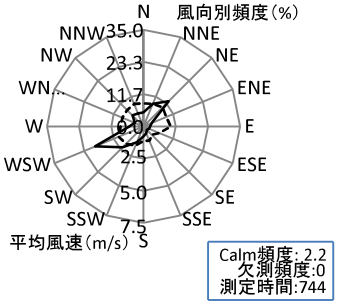

2021年07月

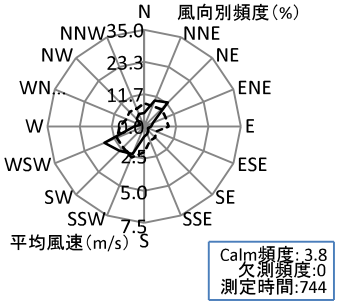

2021年08月

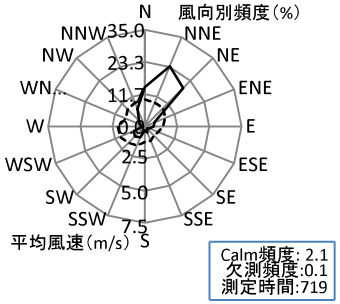

2021年09月

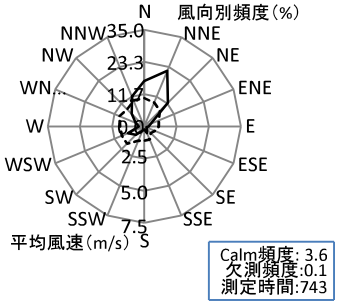

2021年10月

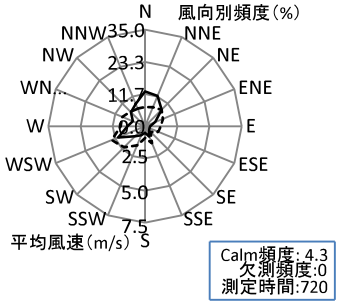

2021年11月

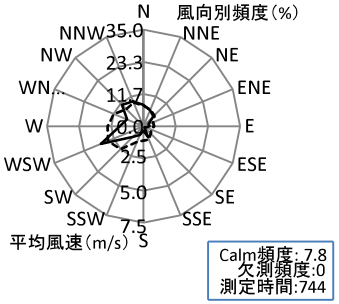

2021年12月

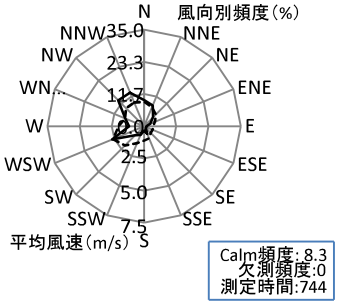

2022年01月

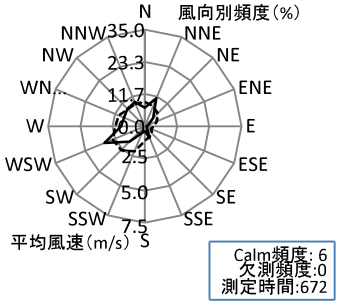

2022年02月

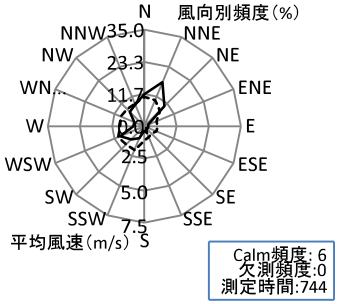

2022年03月

（1）年間風向別頻度図（月別）

測定局：209 清江小学校
処理期間：2021年度
時間帯：1時 ～ 24時
風向風速計高さ：21 m
平均風速（通年）：1.7 m/s

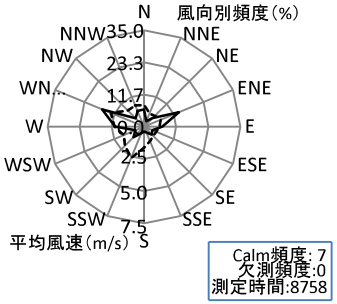

2021年度

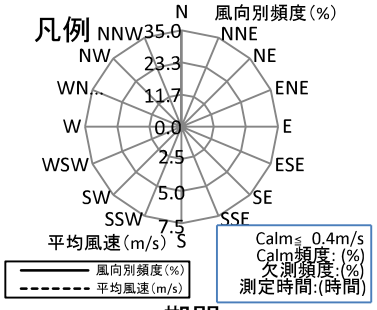

期間

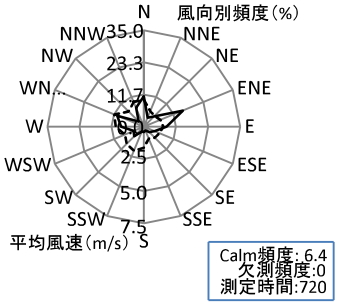

2021年04月

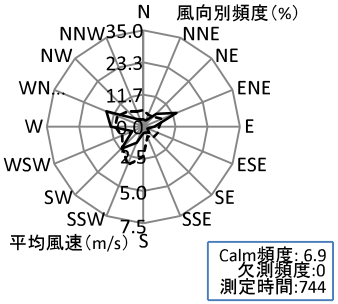

2021年05月

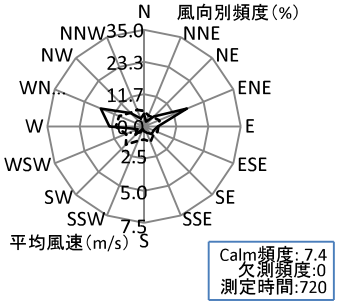

2021年06月

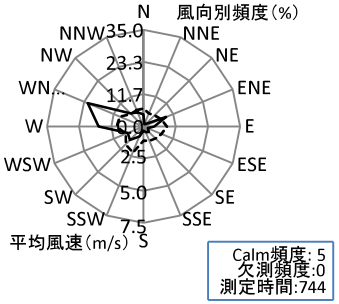

2021年07月

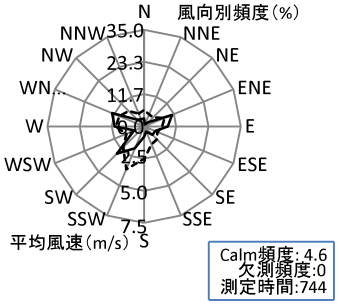

2021年08月

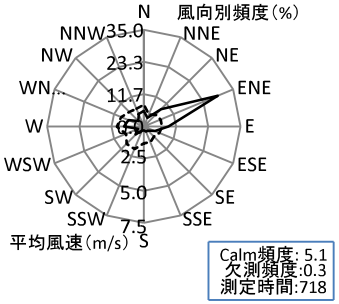

2021年09月

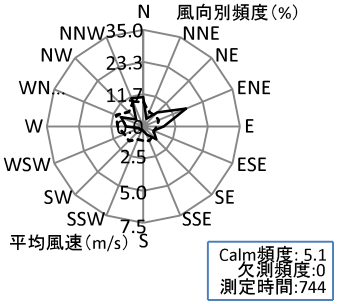

2021年10月

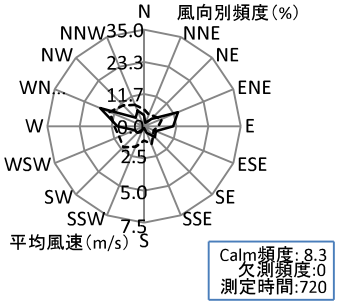

2021年11月

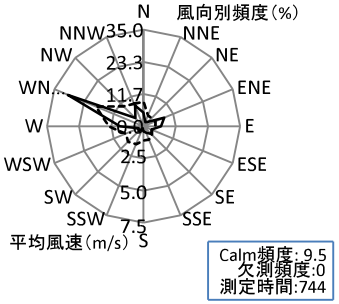

2021年12月

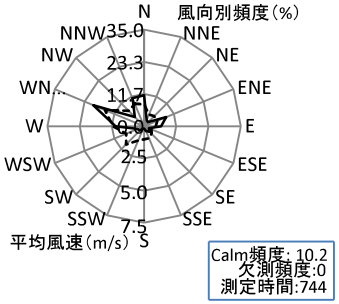

2022年01月

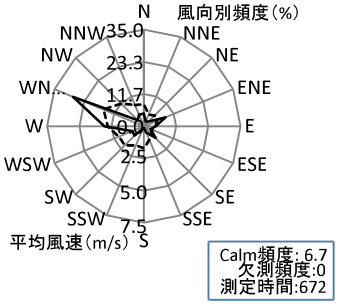

2022年02月

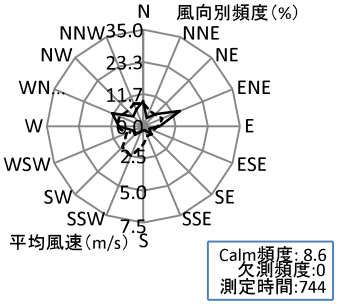

2022年03月

（1）年間風向別頻度図（月別）

測定局：210 摂陽中学校
処理期間：2021年度
時間帯：1時 ～ 24時
風向風速計高さ：21 m
平均風速（通年）：1.8 m/s

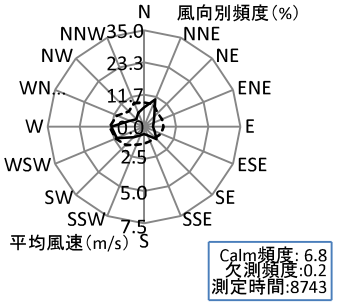

2021年度

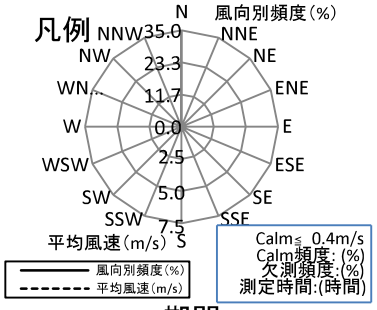

期間

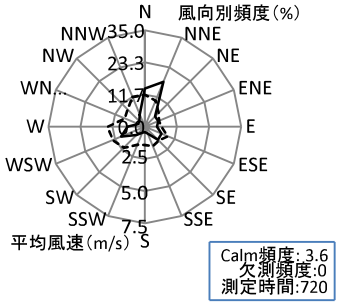

2021年04月

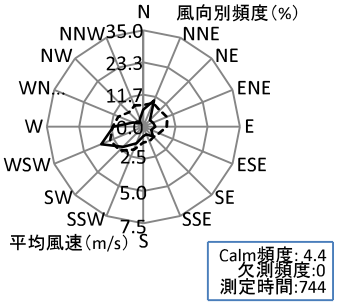

2021年05月

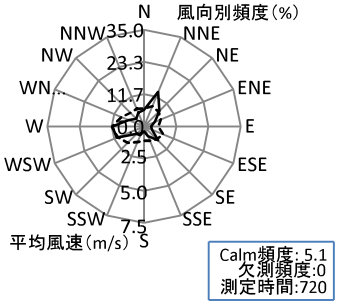

2021年06月

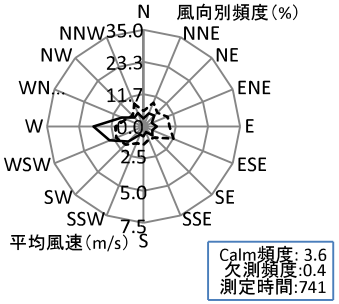

2021年07月

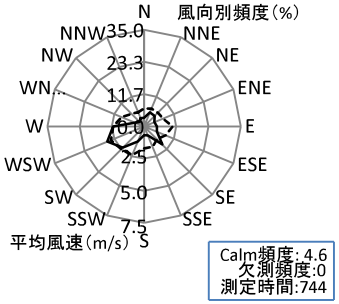

2021年08月

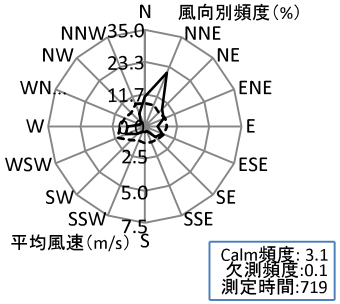

2021年09月

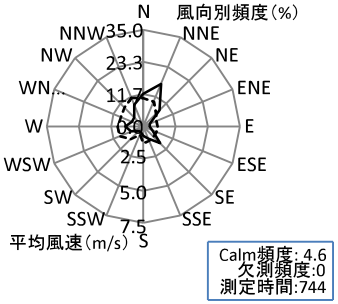

2021年10月

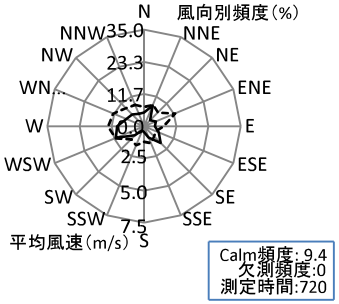

2021年11月

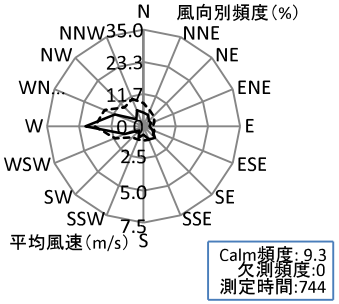

2021年12月

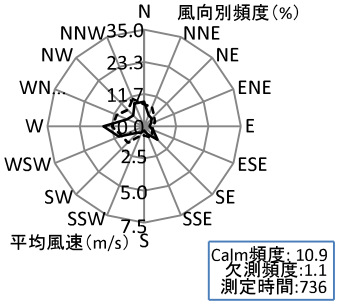

2022年01月

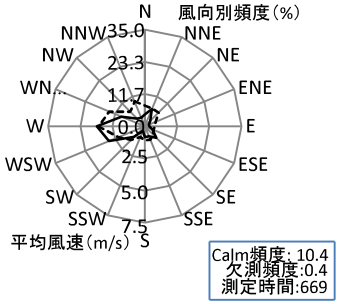

2022年02月

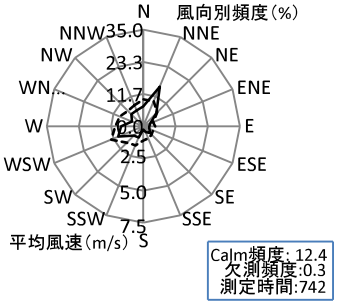

2022年03月

（1）年間風向別頻度図（月別）

測定局：211 今宮中学校
処理期間：2021年度
時間帯：1時 ～ 24時
風向風速計高さ：16 m
平均風速（通年）：0.9 m/s

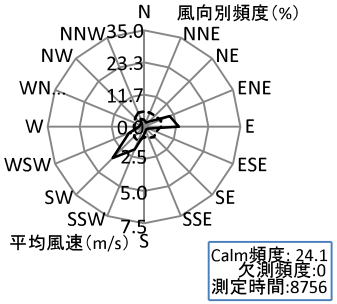

2021年度

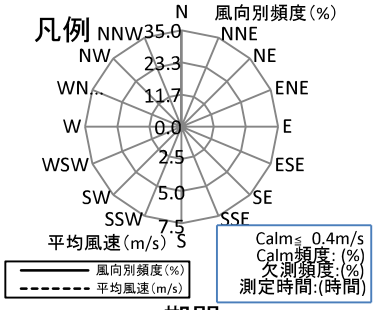

期間

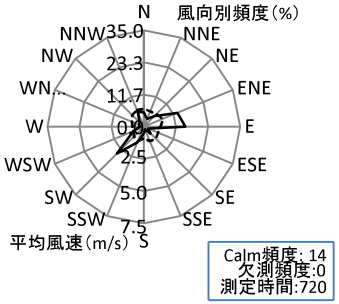

2021年04月

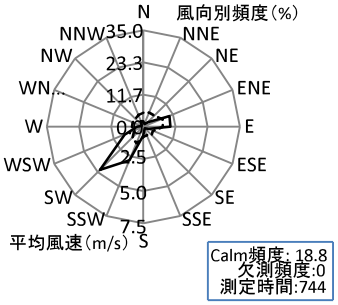

2021年05月

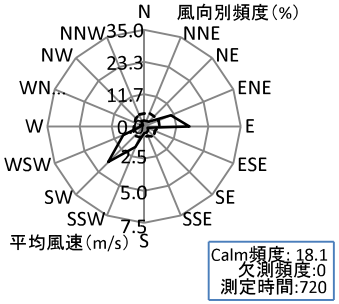

2021年06月

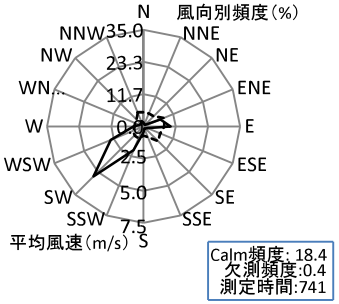

2021年07月

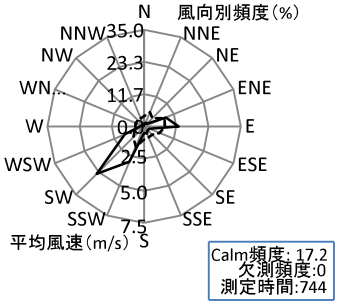

2021年08月

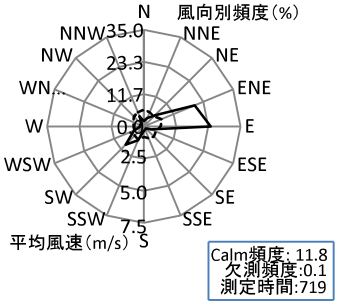

2021年09月

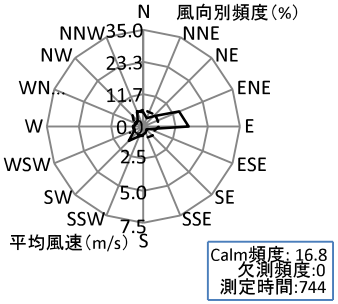

2021年10月

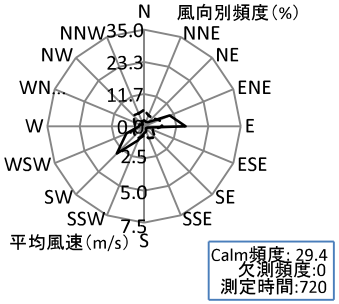

2021年11月

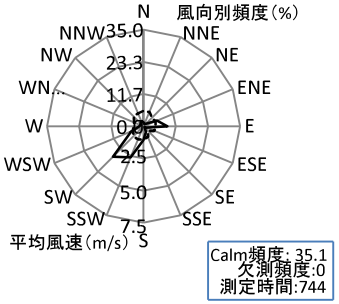

2021年12月

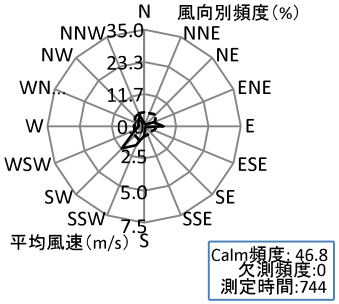

2022年01月

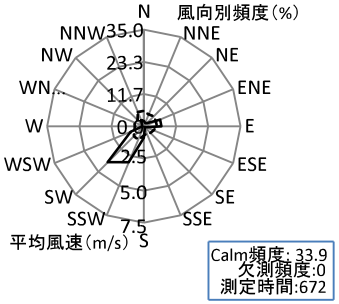

2022年02月

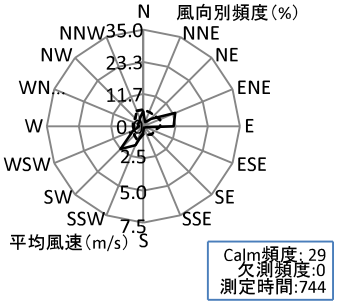

2022年03月

（1）年間風向別頻度図（月別）

測定局：215 南港中央公園
処理期間：2021年度
時間帯：1時 ～ 24時
風向風速計高さ：14 m
平均風速（通年）：1.1 m/s

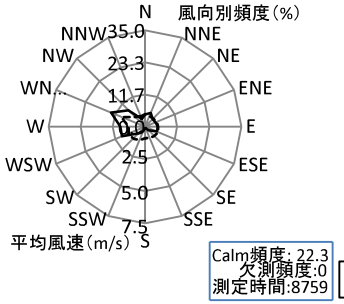

2021年度

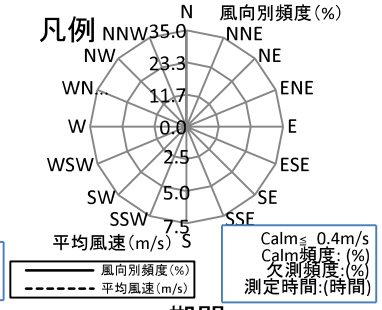

期間

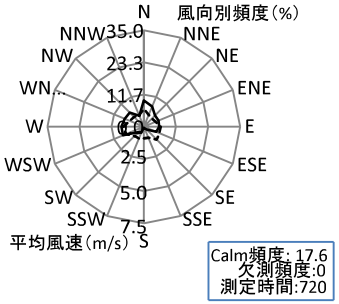

2021年04月

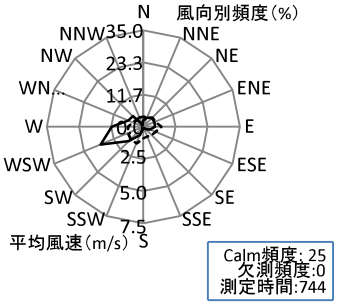

2021年05月

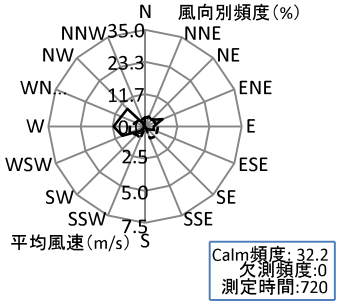

2021年06月

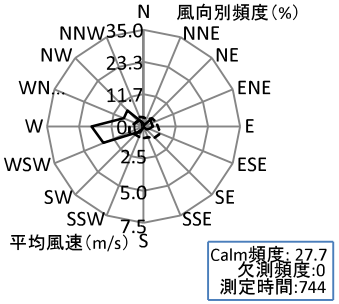

2021年07月

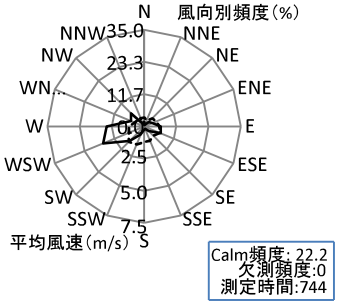

2021年08月

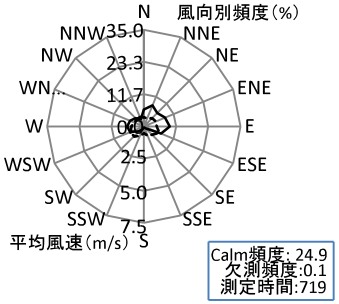

2021年09月

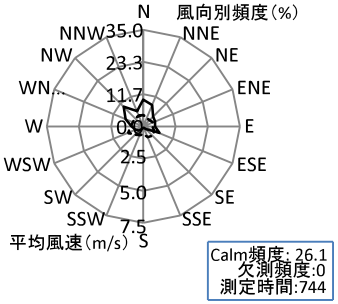

2021年10月

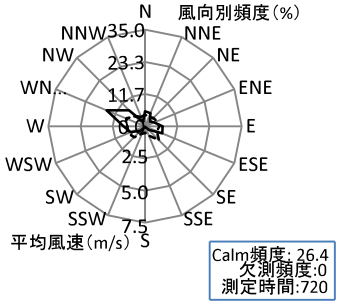

2021年11月

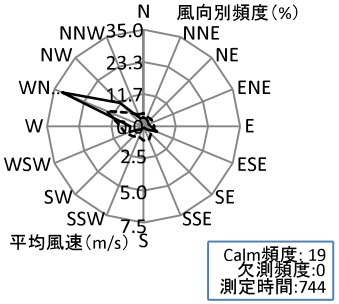

2021年12月

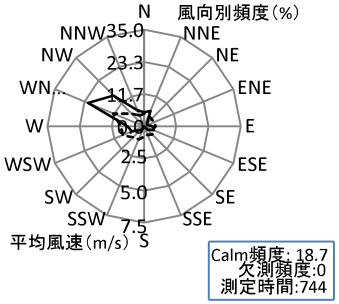

2022年01月

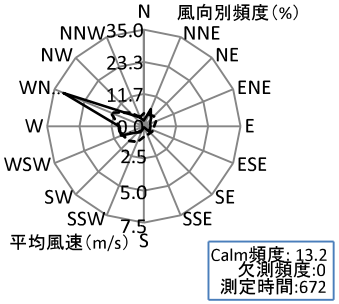

2022年02月

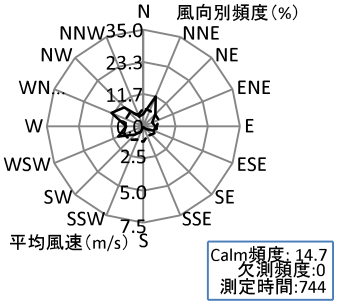

2022年03月

（1）年間風向別頻度図（月別）

測定局：301 少林寺
処理期間：2021年度
時間帯：1時 ～ 24時
風向風速計高さ：18 m
平均風速（通年）：2.3 m/s

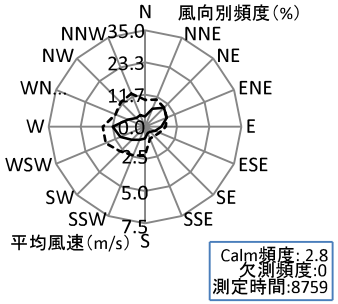

2021年度

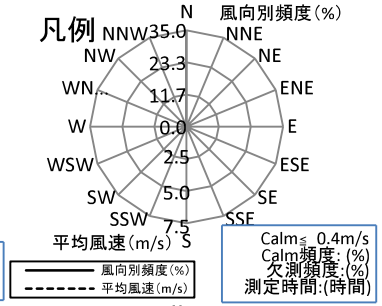

期間

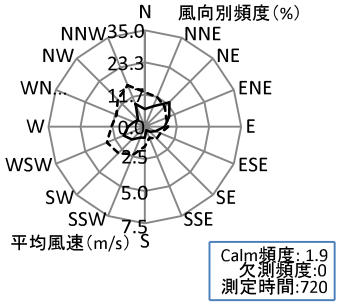

2021年04月

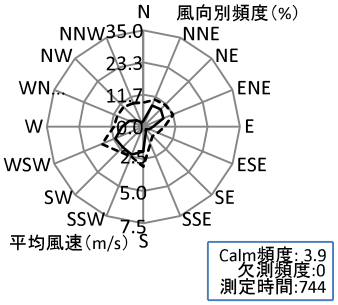

2021年05月

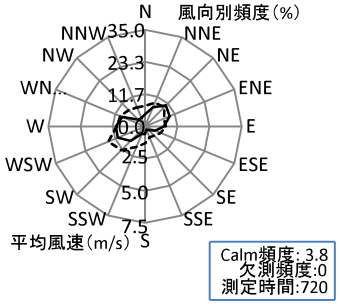

2021年06月

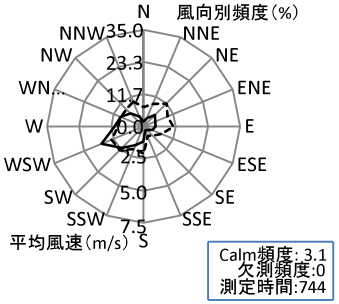

2021年07月

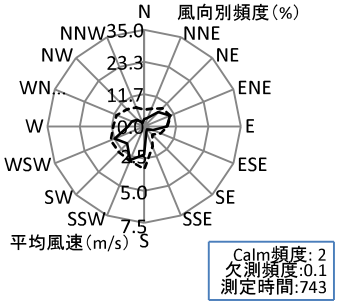

2021年08月

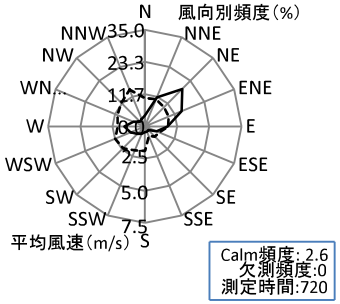

2021年09月

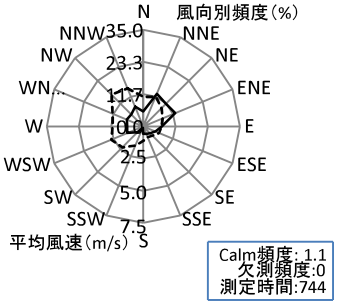

2021年10月

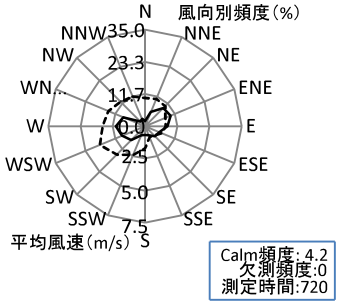

2021年11月

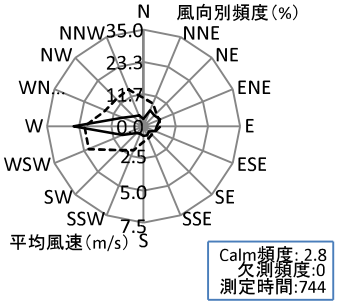

2021年12月

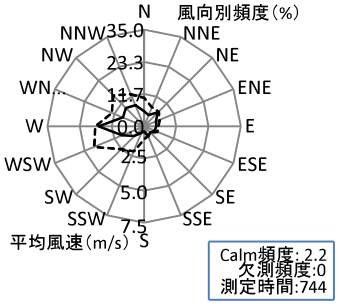

2022年01月

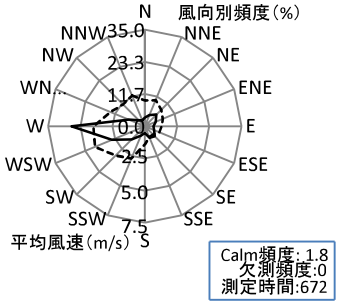

2022年02月

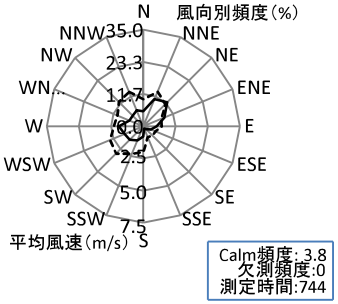

2022年03月

（1）年間風向別頻度図（月別）

測定局：302 浜寺
処理期間：2021年度
時間帯：1時 ～ 24時
風向風速計高さ：18 m
平均風速（通年）：2.9 m/s

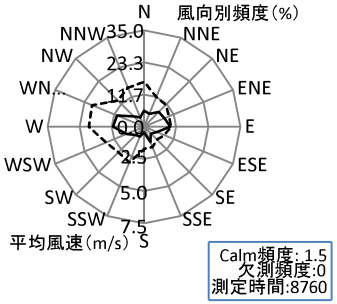

2021年度

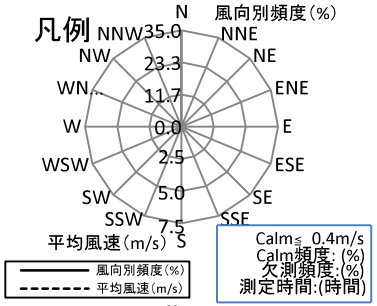

期間

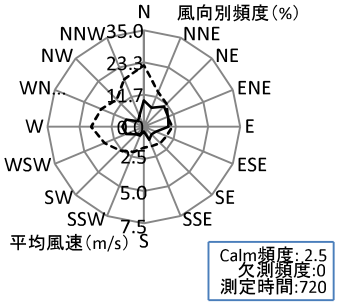

2021年04月

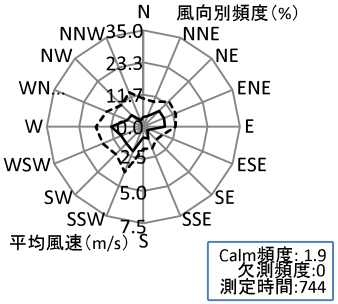

2021年05月

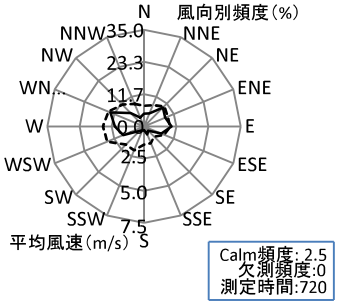

2021年06月

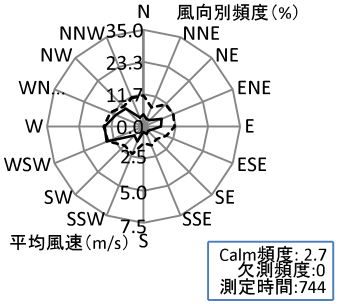

2021年07月

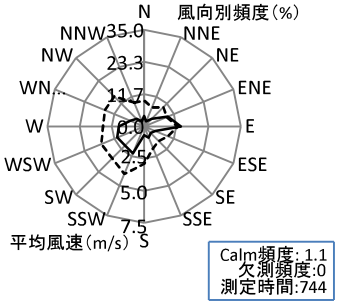

2021年08月

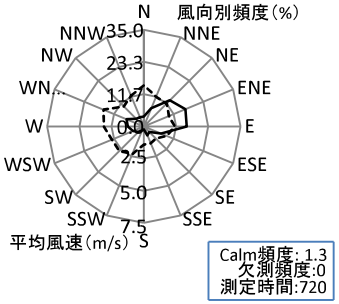

2021年09月

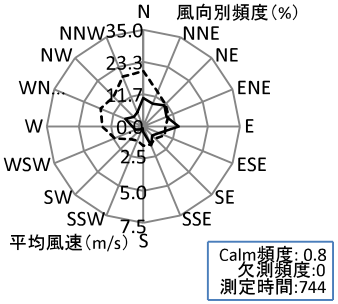

2021年10月

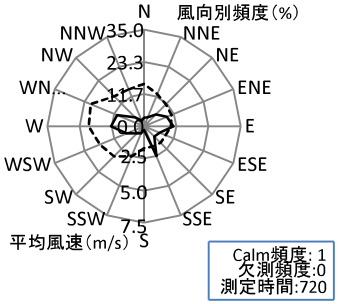

2021年11月

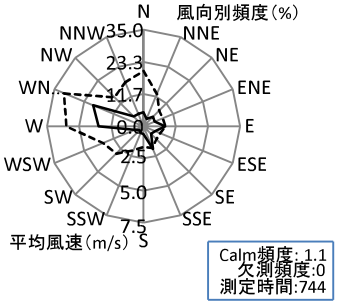

2021年12月

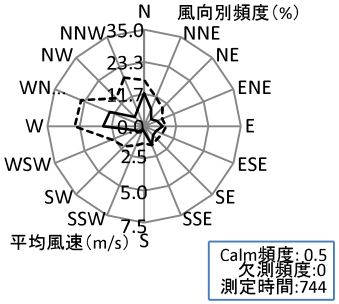

2022年01月

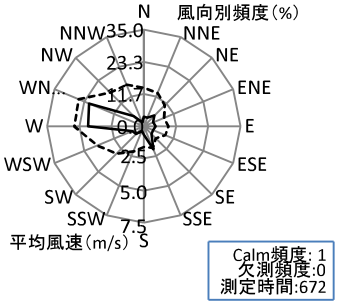

2022年02月

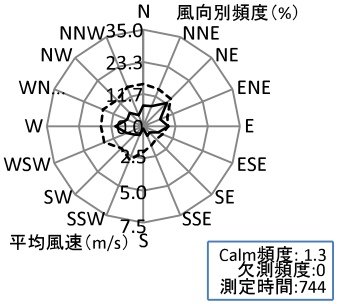

2022年03月

（1）年間風向別頻度図（月別）

測定局：304 三宝
処理期間：2021年度
時間帯：1時 ～ 24時
風向風速計高さ：6 m
平均風速（通年）：1.5 m/s

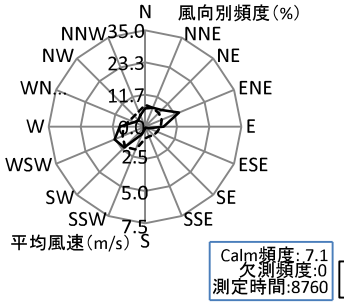

2021年度

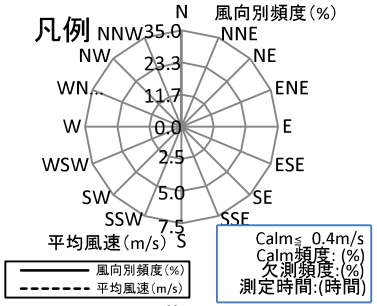

期間

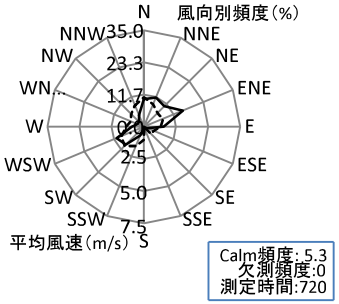

2021年04月

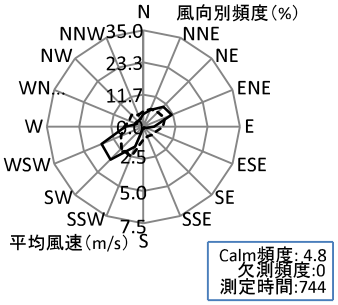

2021年05月

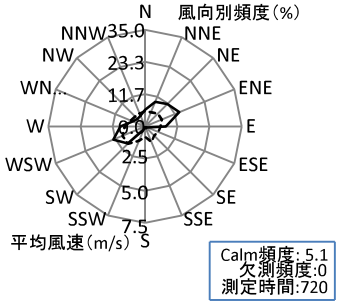

2021年06月

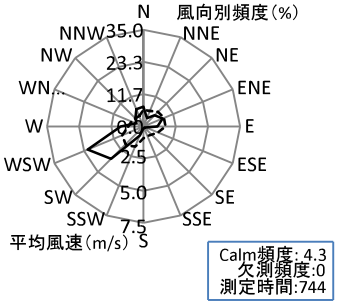

2021年07月

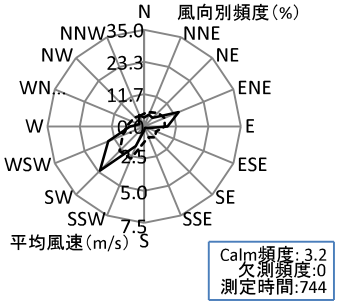

2021年08月

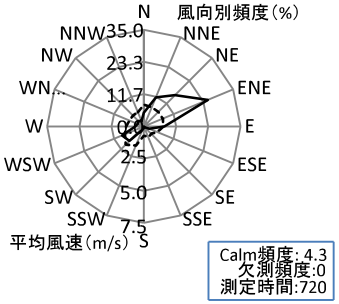

2021年09月

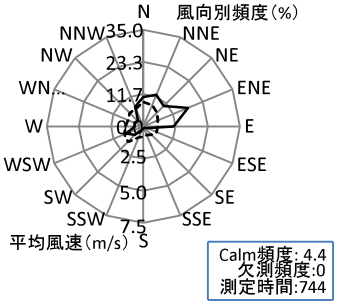

2021年10月

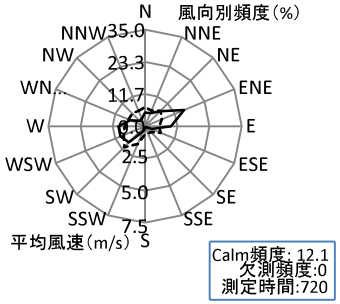

2021年11月

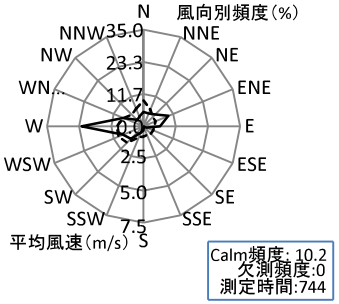

2021年12月

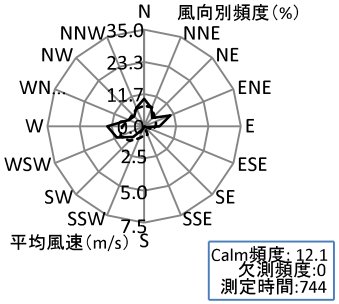

2022年01月

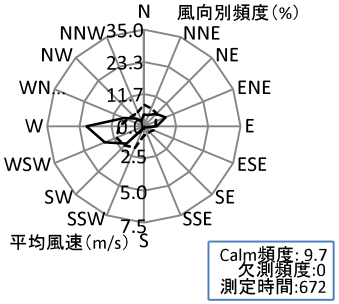

2022年02月

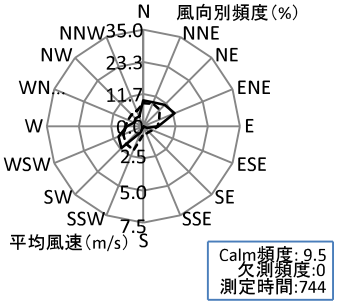

2022年03月

（1）年間風向別頻度図（月別）

測定局：305 若松台
処理期間：2021年度
時間帯：1時 ～ 24時
風向風速計高さ：18 m
平均風速（通年）：2.0 m/s

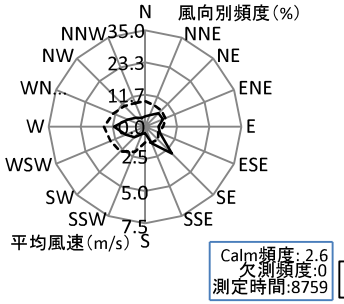

2021年度

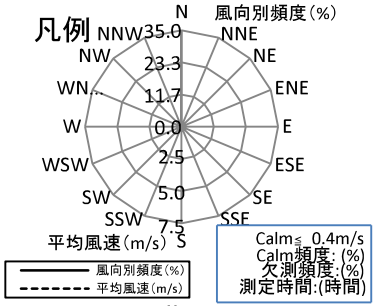

期間

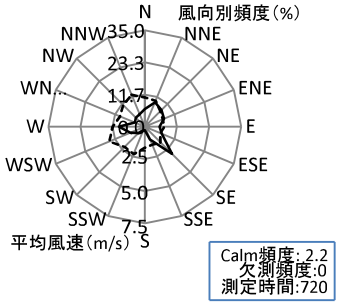

2021年04月

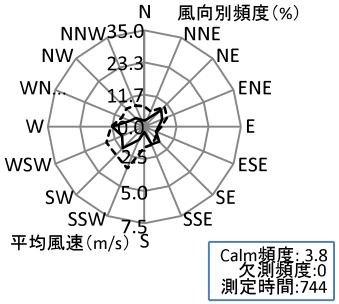

2021年05月

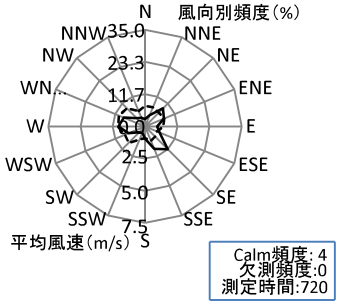

2021年06月

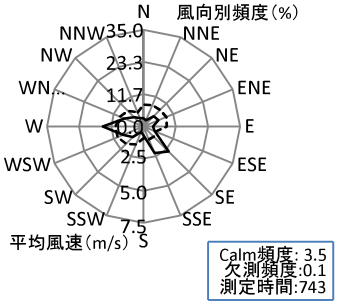

2021年07月

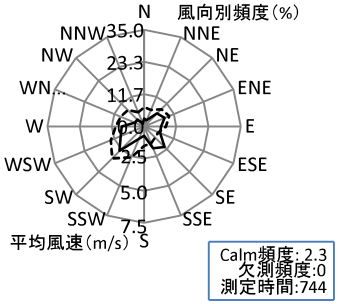

2021年08月

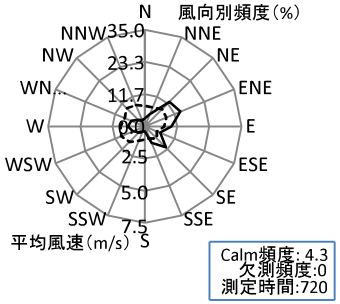

2021年09月

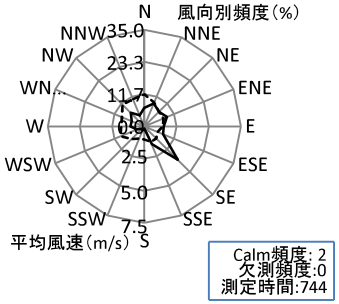

2021年10月

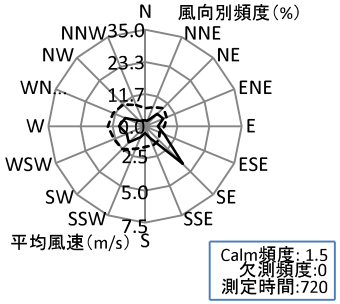

2021年11月

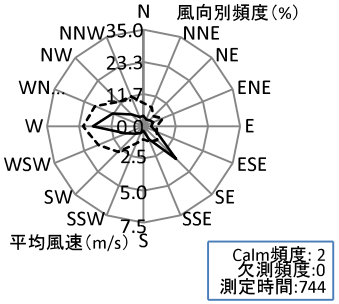

2021年12月

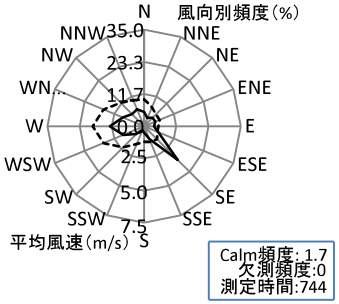

2022年01月

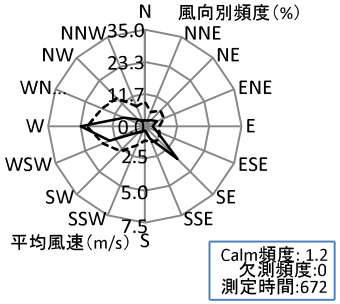

2022年02月

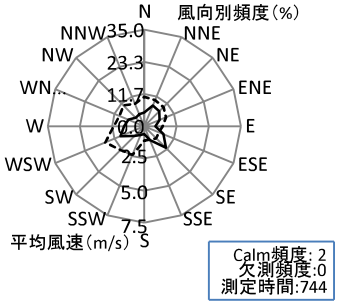

2022年03月

（1）年間風向別頻度図（月別）

測定局：307 石津
処理期間：2021年度
時間帯：1時 ～ 24時
風向風速計高さ：18 m
平均風速（通年）：2.5 m/s

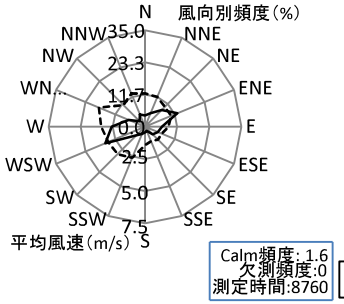

2021年度

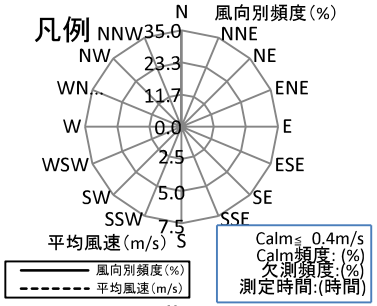

期間

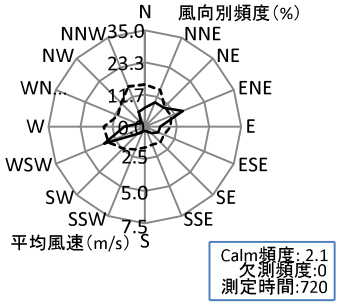

2021年04月

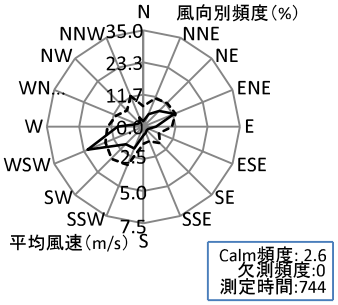

2021年05月

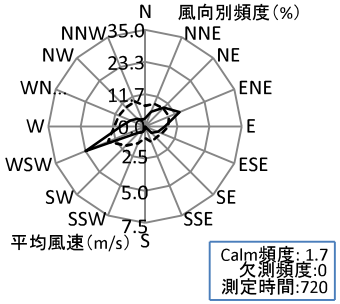

2021年06月

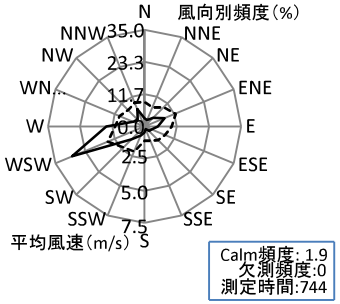

2021年07月

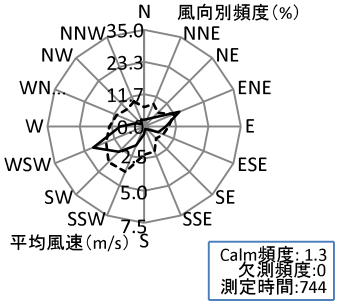

2021年08月

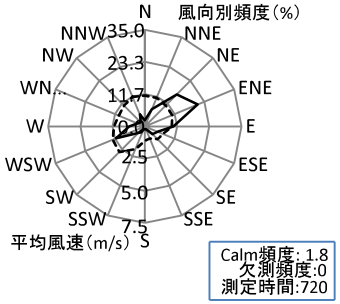

2021年09月

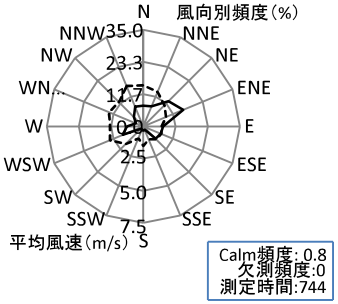

2021年10月

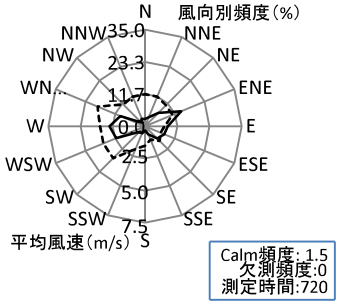

2021年11月

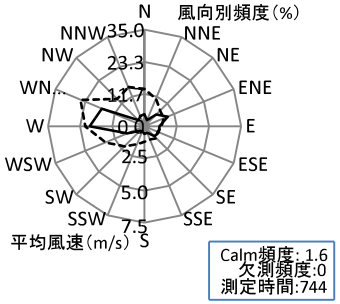

2021年12月

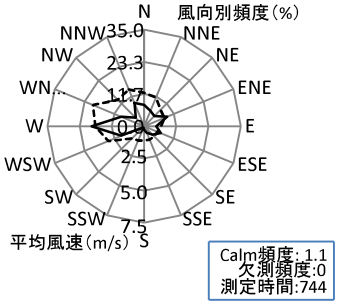

2022年01月

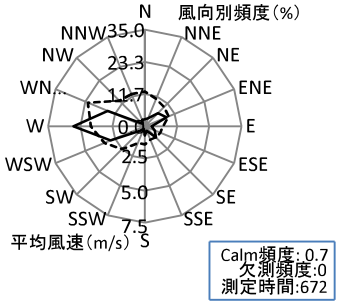

2022年02月

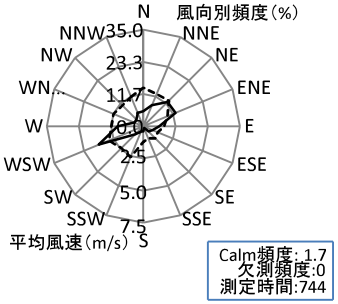

2022年03月

（1）年間風向別頻度図（月別）

測定局：309 登美丘
処理期間：2021年度
時間帯：1時 ～ 24時
風向風速計高さ：18 m
平均風速（通年）：2.7 m/s

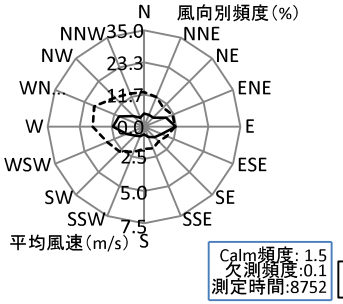

2021年度

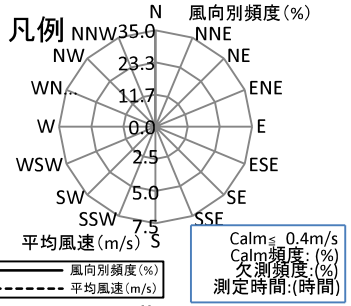

期間

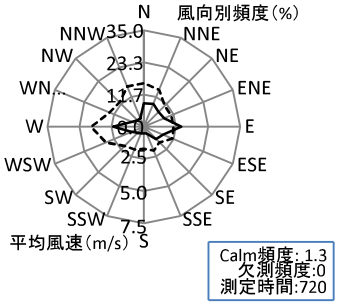

2021年04月

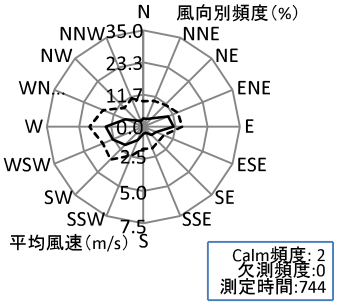

2021年05月

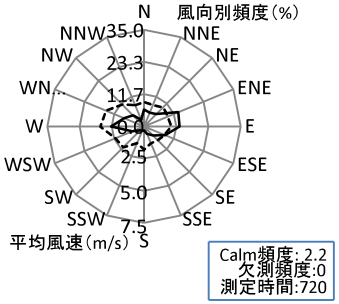

2021年06月

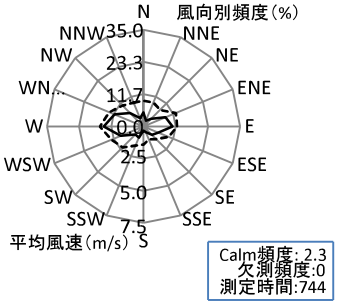

2021年07月

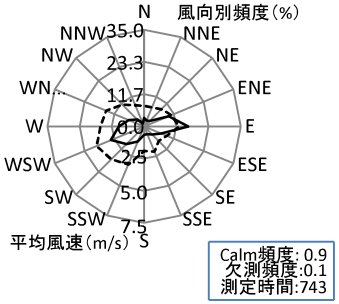

2021年08月

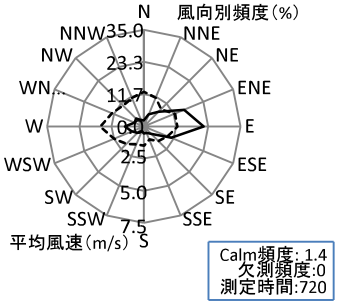

2021年09月

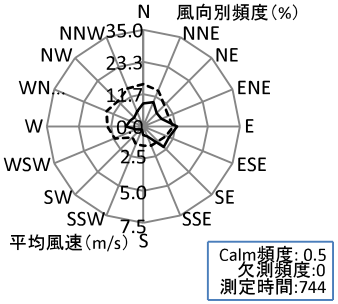

2021年10月

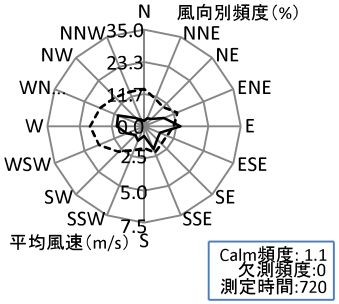

2021年11月

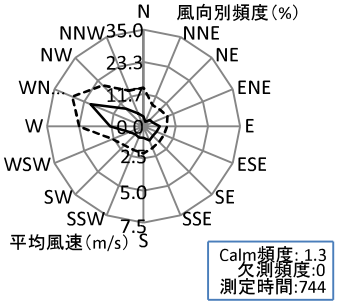

2021年12月

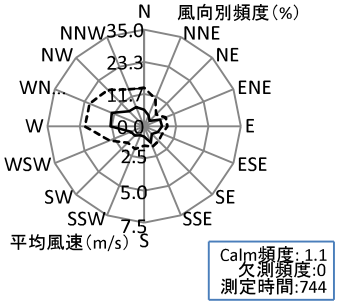

2022年01月

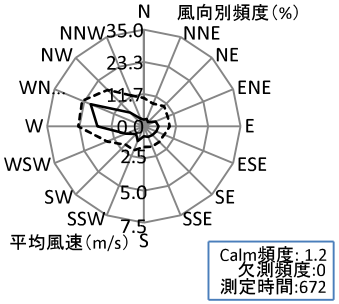

2022年02月

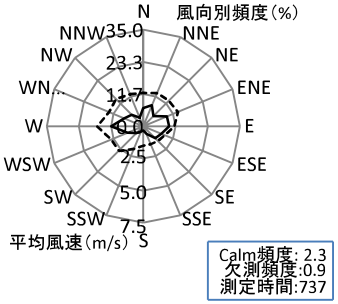

2022年03月

（1）年間風向別頻度図（月別）

測定局：311 深井
処理期間：2021年度
時間帯：1時 ～ 24時
風向風速計高さ：19 m
平均風速（通年）：2.5 m/s

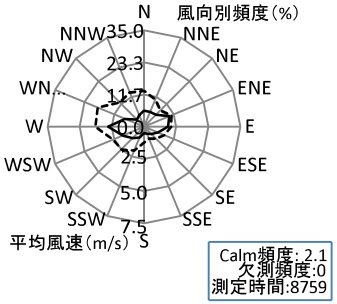

2021年度

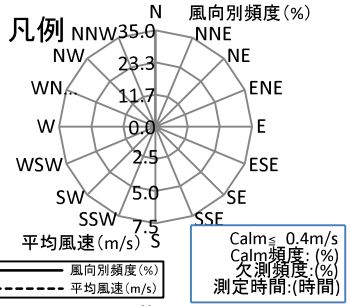

期間

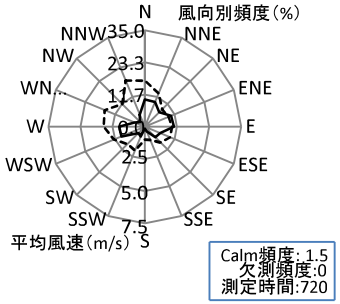

2021年04月

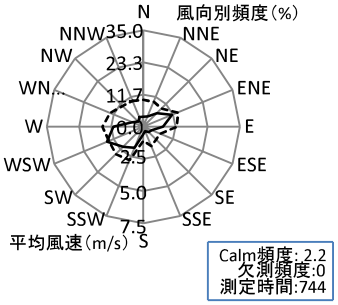

2021年05月

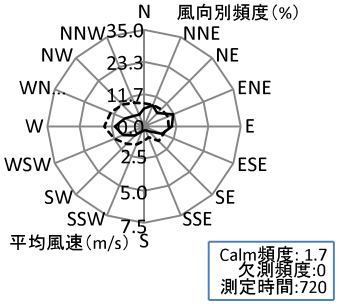

2021年06月

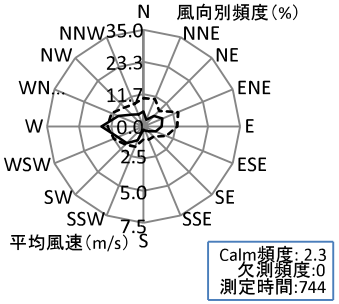

2021年07月

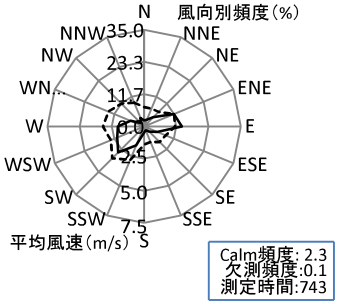

2021年08月

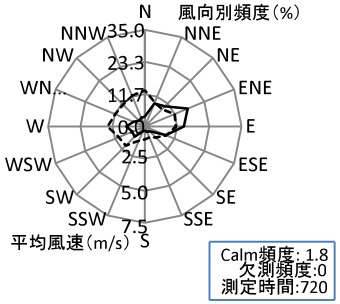

2021年09月

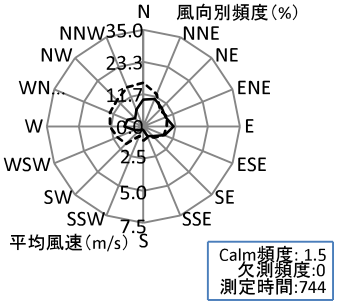

2021年10月

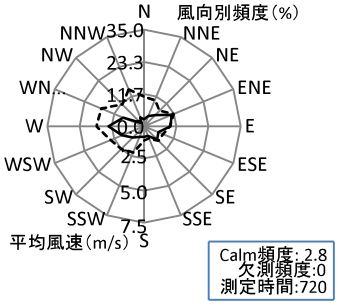

2021年11月

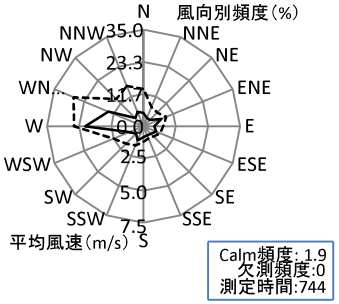

2021年12月

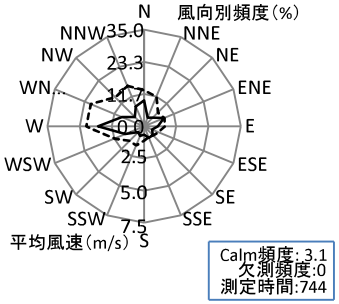

2022年01月

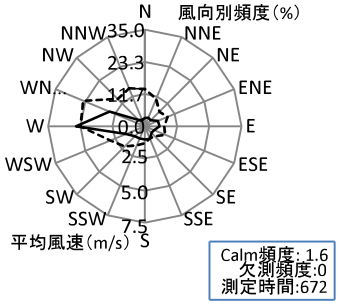

2022年02月

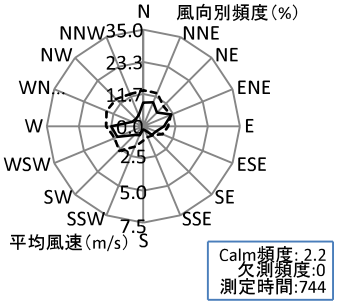

2022年03月

（1）年間風向別頻度図（月別）

測定局：312 美原
処理期間：2021年度
時間帯：1時 ～ 24時
風向風速計高さ：10 m
平均風速（通年）：1.8 m/s

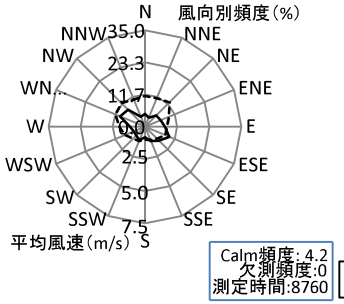

2021年度

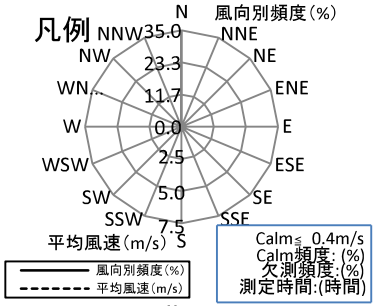

期間

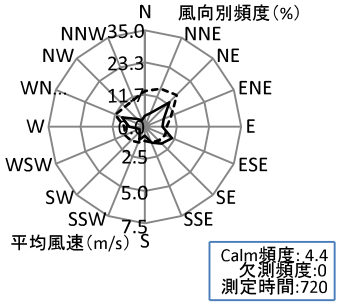

2021年04月

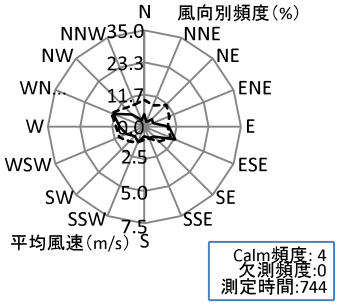

2021年05月

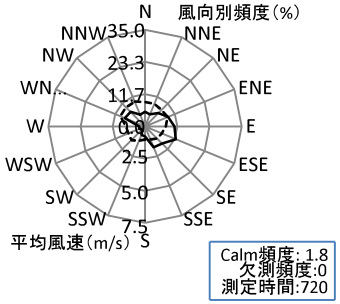

2021年06月

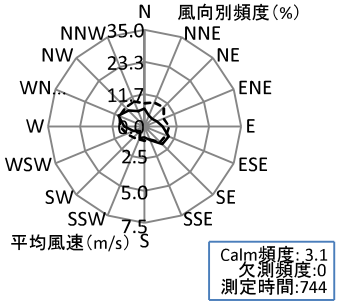

2021年07月

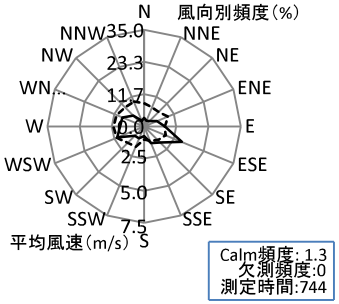

2021年08月

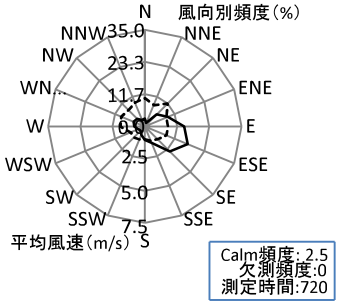

2021年09月

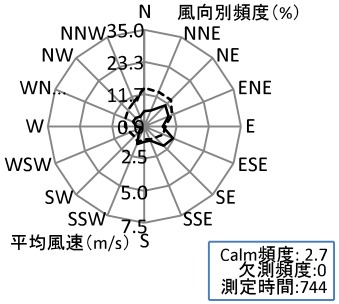

2021年10月

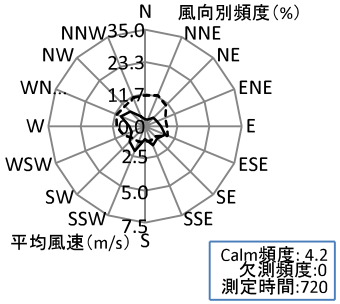

2021年11月

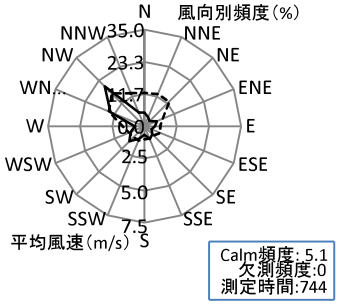

2021年12月

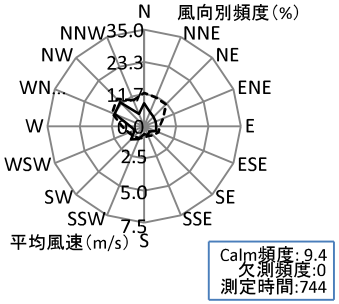

2022年01月

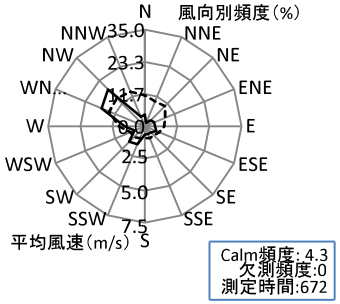

2022年02月

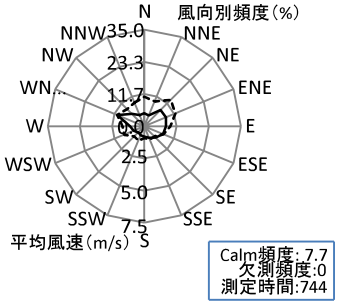

2022年03月

（1）年間風向別頻度図（月別）

測定局：313 金岡南
処理期間：2021年度
時間帯：1時 ～ 24時
風向風速計高さ：5.5 m
平均風速（通年）：0.8 m/s

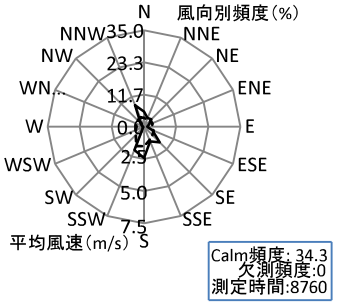

2021年度

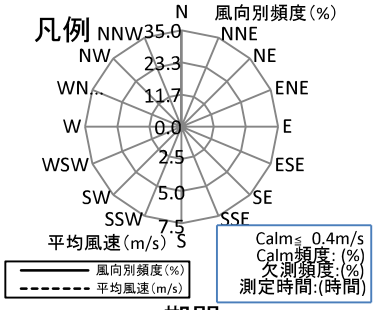

期間

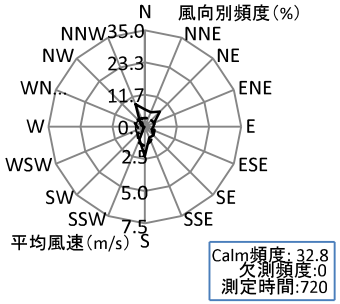

2021年04月

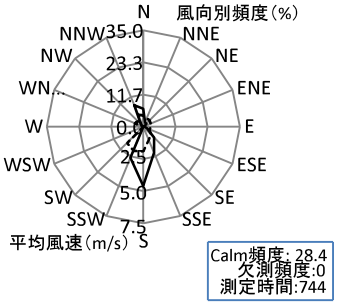

2021年05月

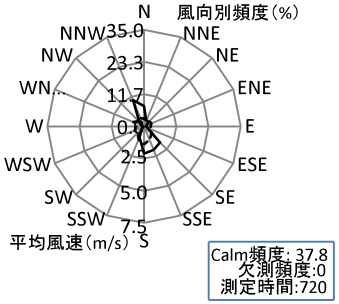

2021年06月

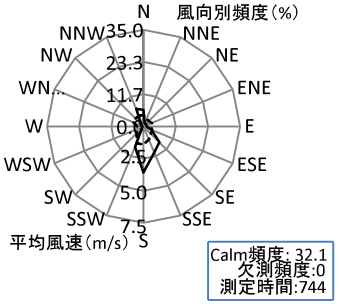

2021年07月

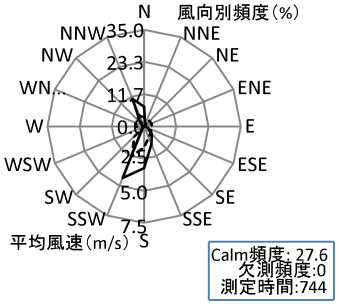

2021年08月

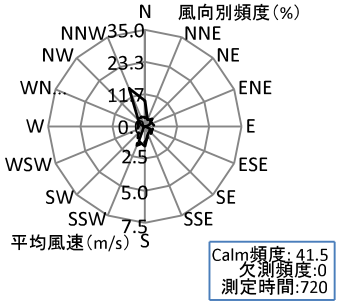

2021年09月

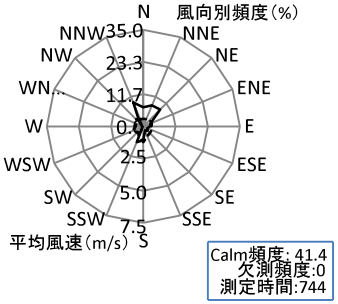

2021年10月

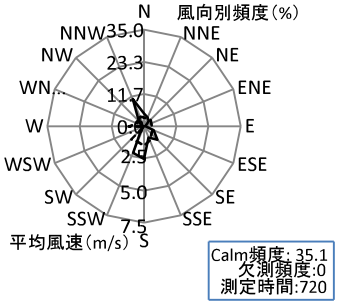

2021年11月

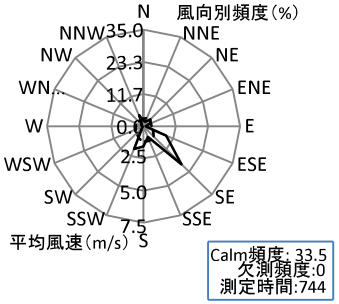

2021年12月

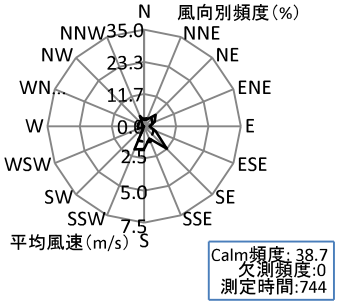

2022年01月

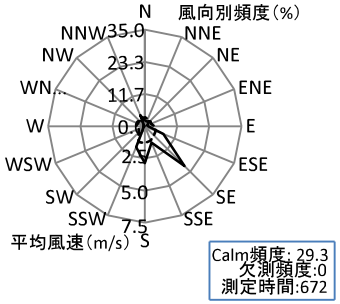

2022年02月

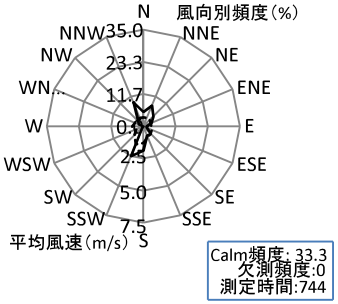

2022年03月

（1）年間風向別頻度図（月別）

測定局：358 阪和深井畑山
処理期間：2021年度
時間帯：1時 ～ 24時
風向風速計高さ：8 m
平均風速（通年）：1.2 m/s

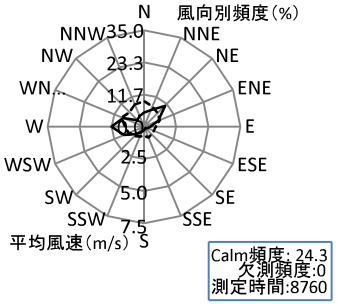

2021年度

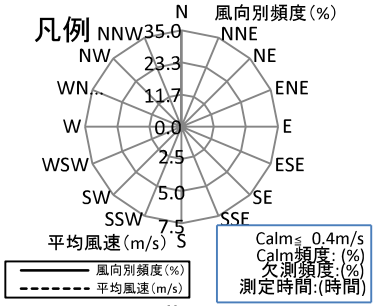

期間

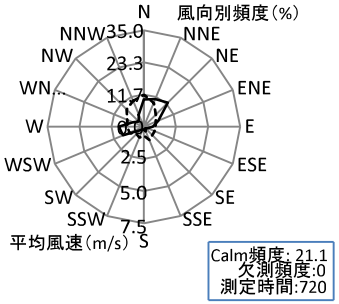

2021年04月

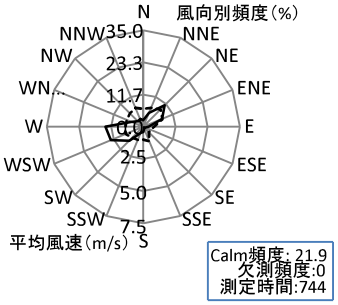

2021年05月

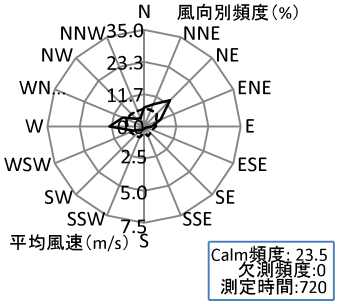

2021年06月

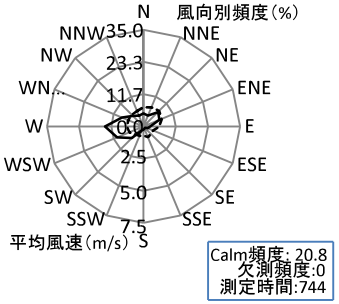

2021年07月

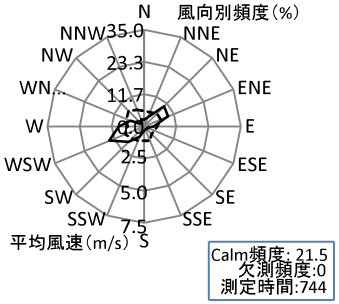

2021年08月

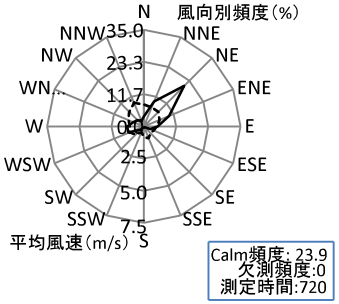

2021年09月

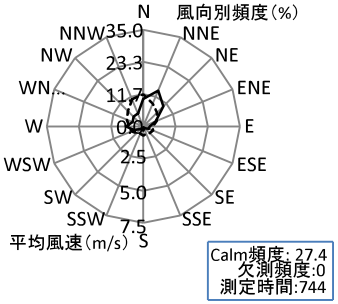

2021年10月

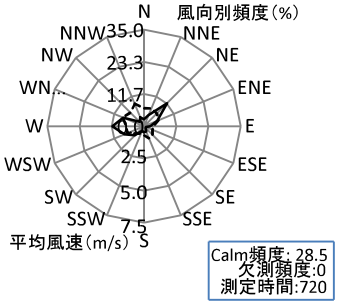

2021年11月

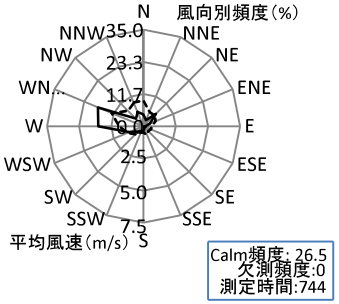

2021年12月

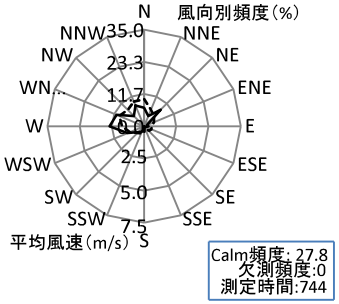

2022年01月

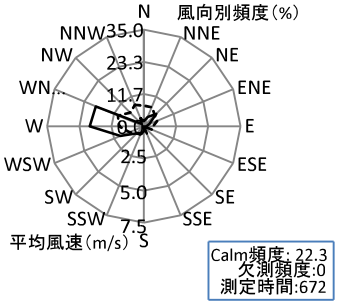

2022年02月

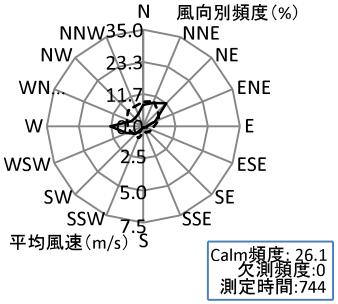

2022年03月

（1）年間風向別頻度図（月別）

測定局：360 美原丹上
処理期間：2021年度
時間帯：1時 ～ 24時
風向風速計高さ：10 m
平均風速（通年）：1.1 m/s

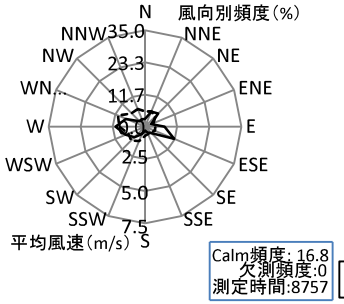

2021年度

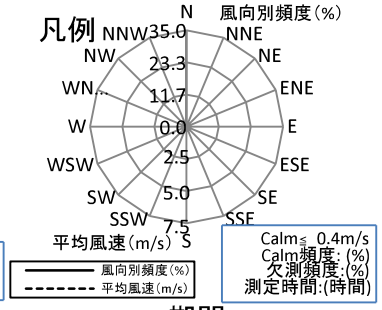

期間

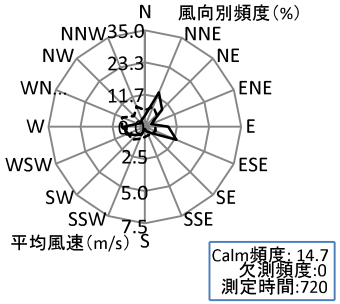

2021年04月

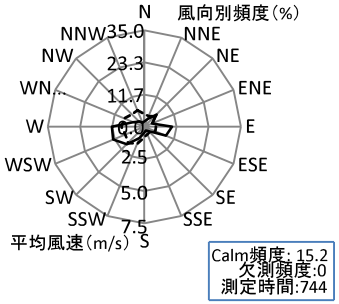

2021年05月

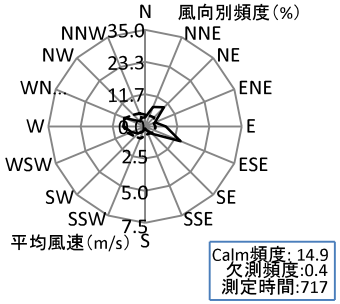

2021年06月

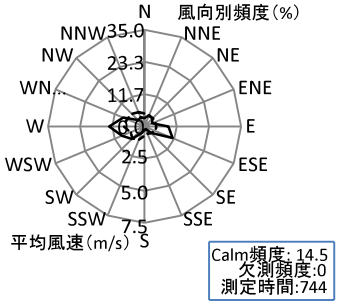

2021年07月

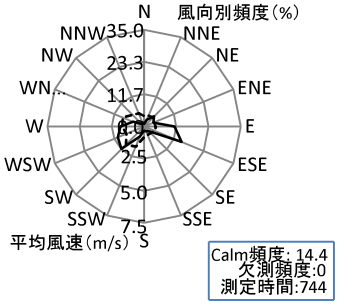

2021年08月

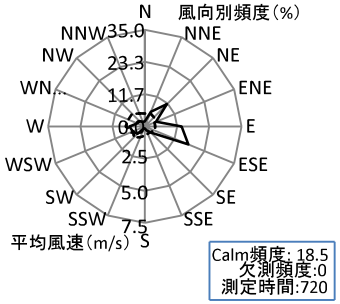

2021年09月

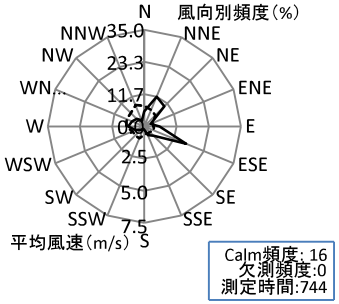

2021年10月

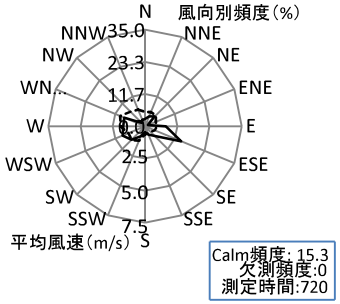

2021年11月

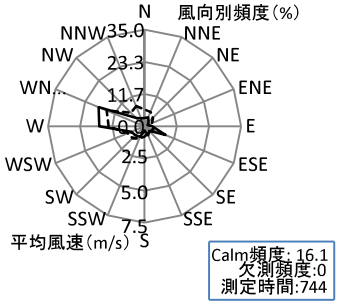

2021年12月

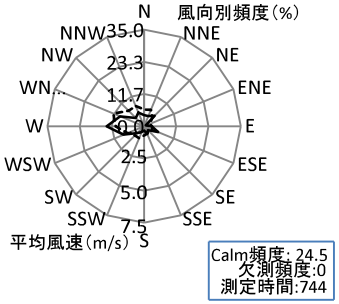

2022年01月

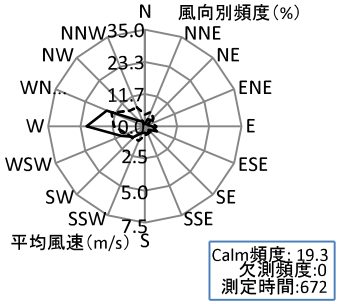

2022年02月

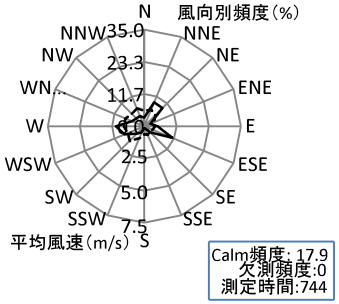

2022年03月

（1）年間風向別頻度図（月別）

測定局：361 中環石原
処理期間：2021年度
時間帯：1時 ～ 24時
風向風速計高さ：6 m
平均風速（通年）：1.7 m/s

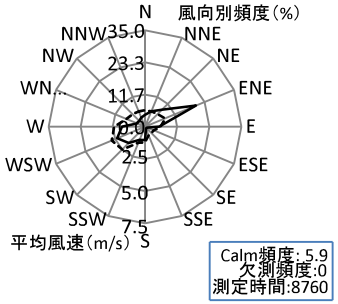

2021年度

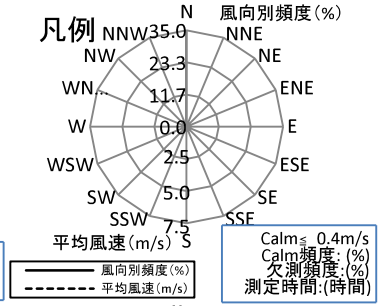

期間

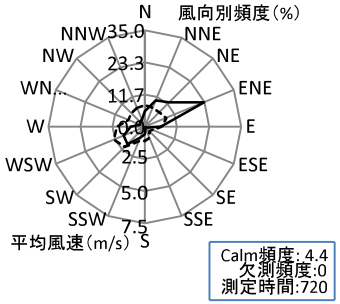

2021年04月

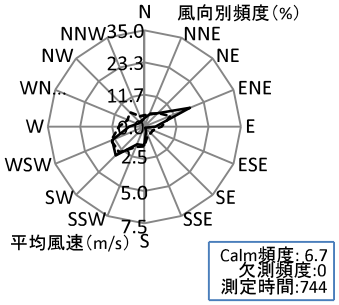

2021年05月

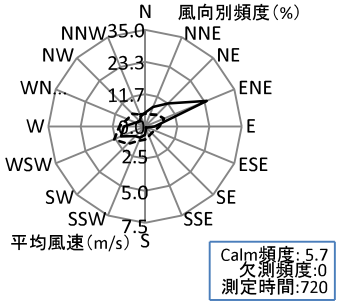

2021年06月

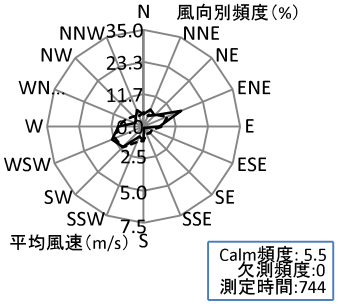

2021年07月

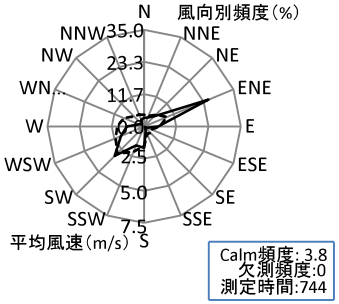

2021年08月

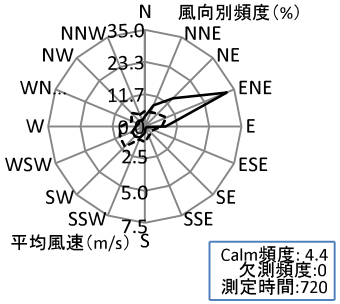

2021年09月

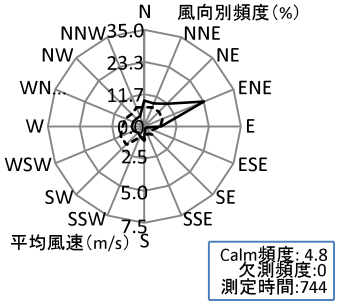

2021年10月

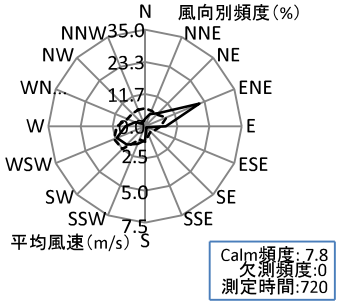

2021年11月

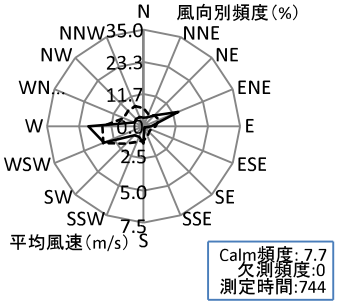

2021年12月

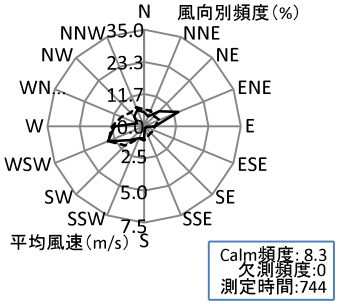

2022年01月

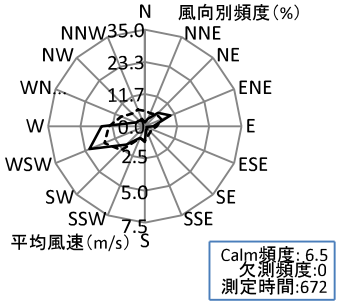

2022年02月

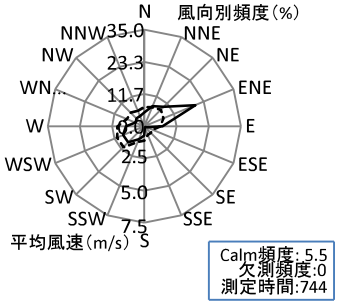

2022年03月

（1）年間風向別頻度図（月別）

測定局：405 高石消防署高師浜出張所
処理期間：2021年度
時間帯：1時 ～ 24時
風向風速計高さ：14.2 m
平均風速（通年）：2.2 m/s

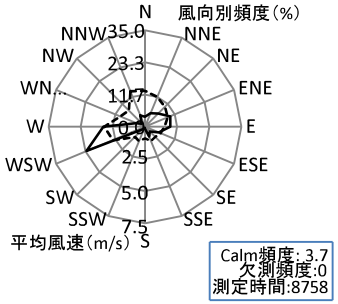

2021年度

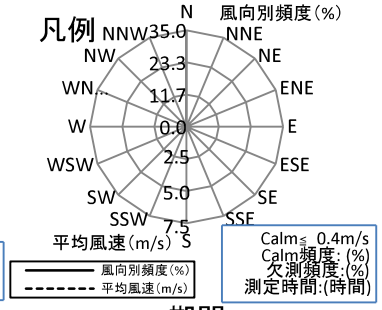

期間

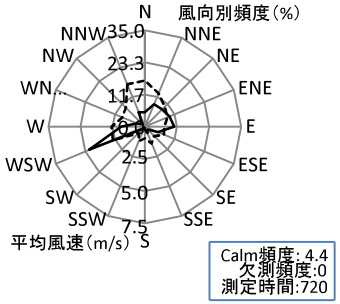

2021年04月

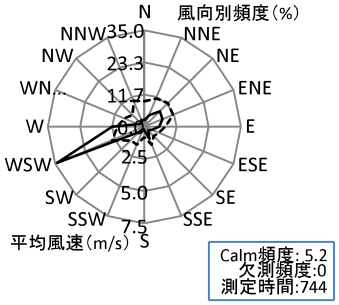

2021年05月

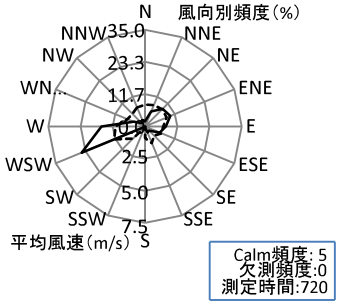

2021年06月

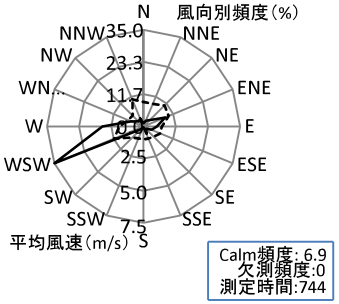

2021年07月

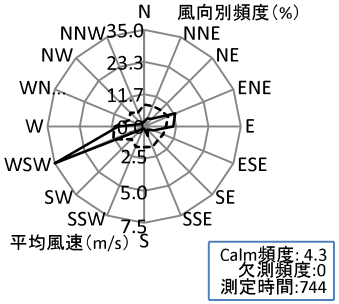

2021年08月

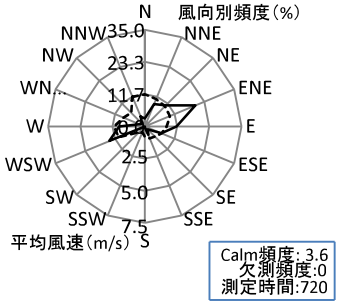

2021年09月

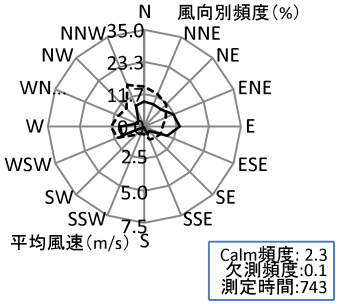

2021年10月

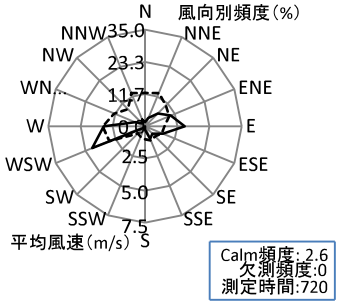

2021年11月

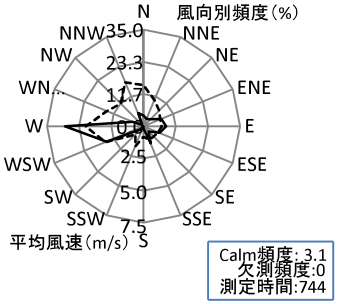

2021年12月

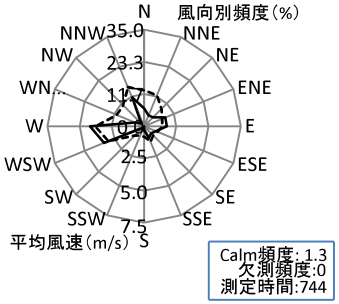

2022年01月

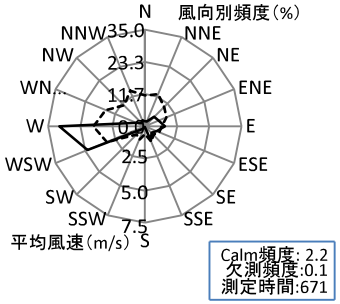

2022年02月

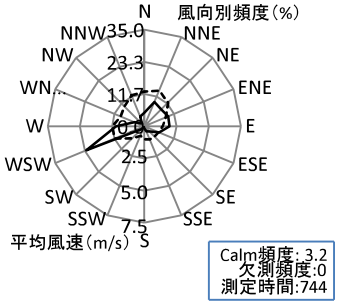

2022年03月

（1）年間風向別頻度図（月別）

測定局：602 豊中市千成
処理期間：2021年度
時間帯：1時 ～ 24時
風向風速計高さ：8 m
平均風速（通年）：1.3 m/s

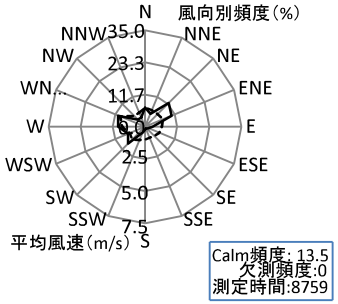

2021年度

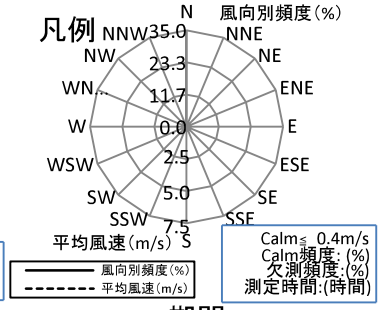

期間

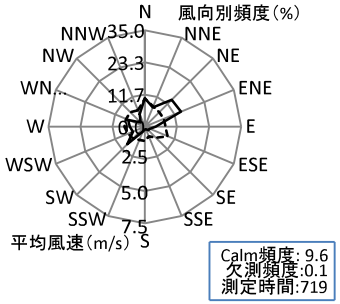

2021年04月

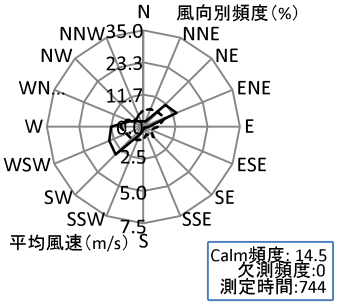

2021年05月

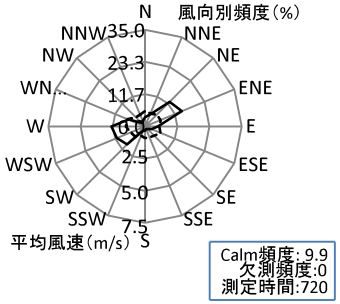

2021年06月

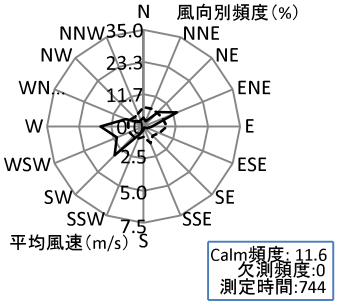

2021年07月

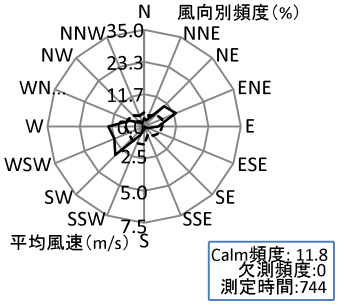

2021年08月

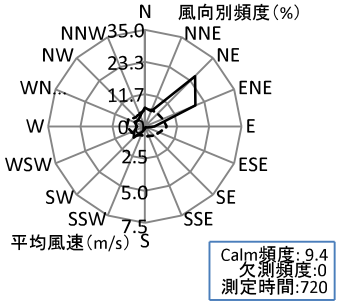

2021年09月

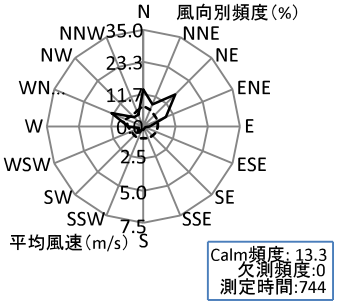

2021年10月

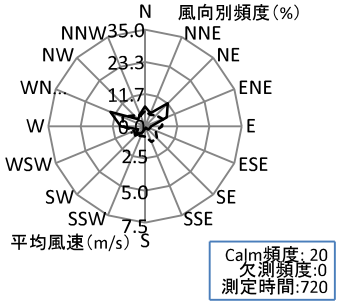

2021年11月

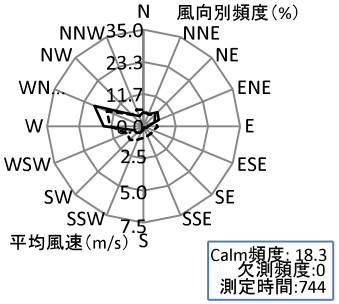

2021年12月

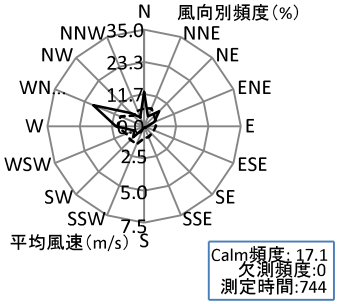

2022年01月

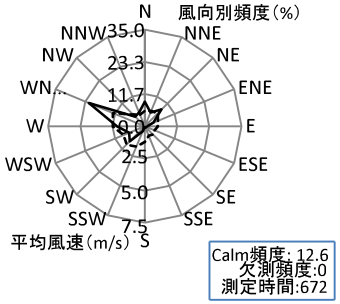

2022年02月

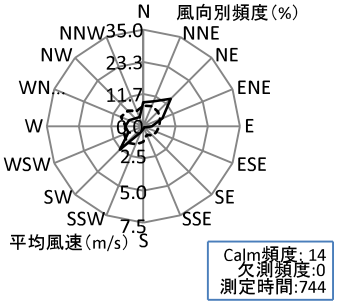

2022年03月

（1）年間風向別頻度図（月別）

測定局：651 豊中市千里
処理期間：2021年度
時間帯：1時 ～ 24時
風向風速計高さ：11 m
平均風速（通年）：1.0 m/s

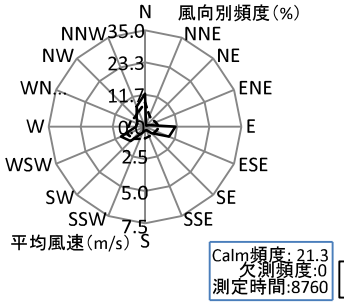

2021年度

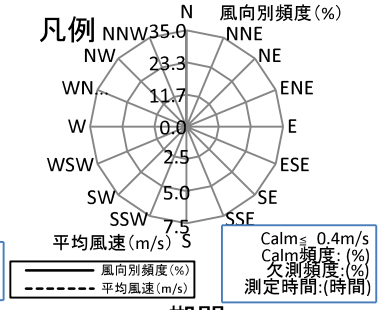

期間

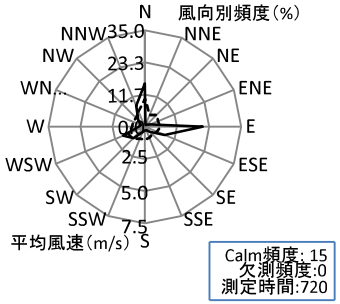

2021年04月

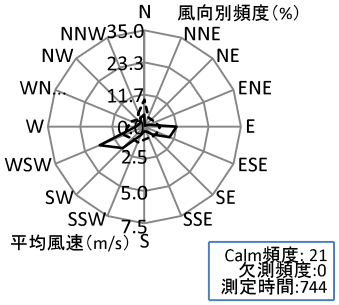

2021年05月

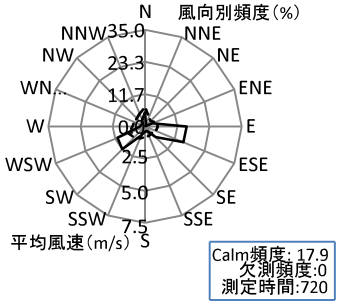

2021年06月

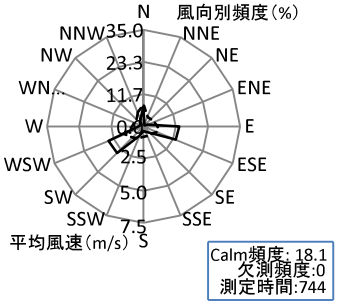

2021年07月

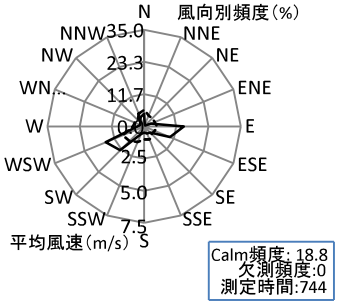

2021年08月

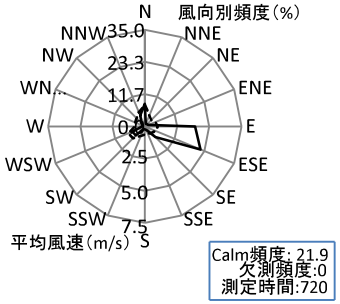

2021年09月

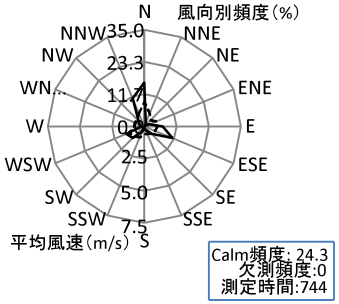

2021年10月

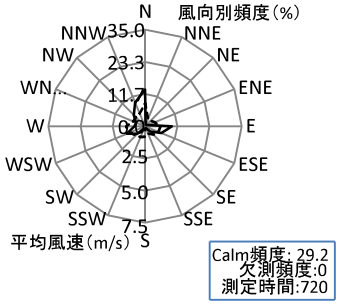

2021年11月

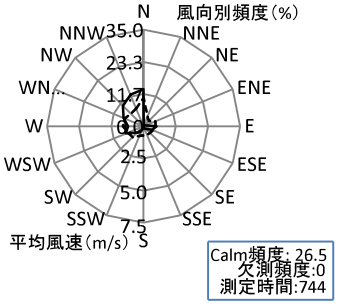

2021年12月

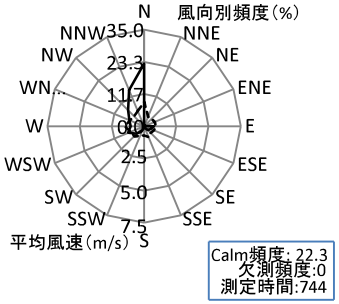

2022年01月

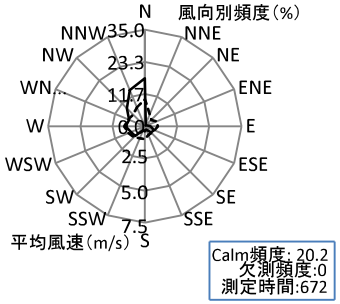

2022年02月

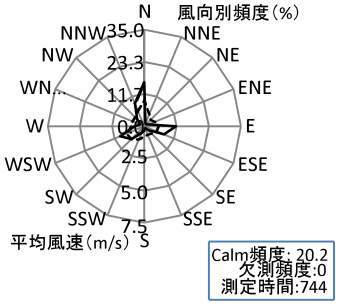

2022年03月

（1）年間風向別頻度図（月別）

測定局：652 豊中市役所
処理期間：2021年度
時間帯：1時 ～ 24時
風向風速計高さ：38 m
平均風速（通年）：3.3 m/s

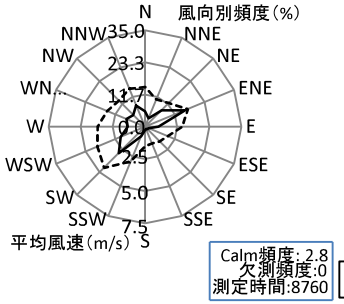

2021年度

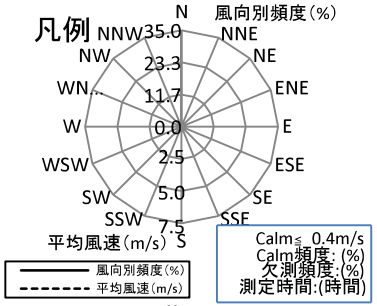

期間

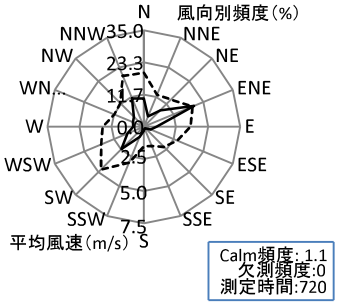

2021年04月

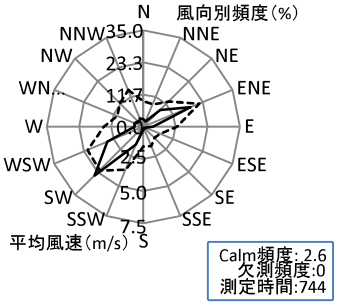

2021年05月

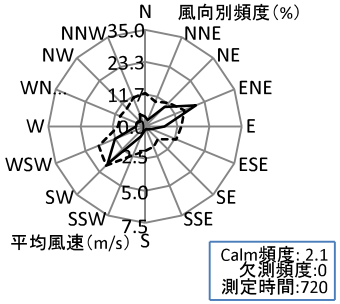

2021年06月

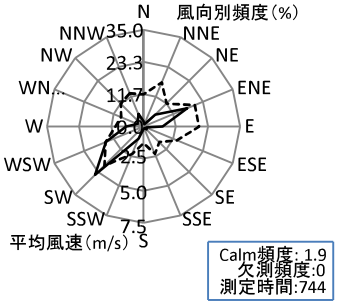

2021年07月

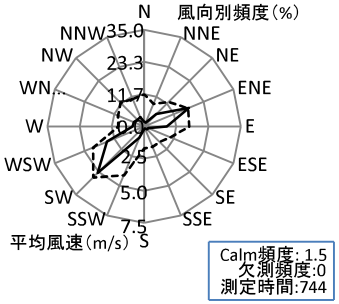

2021年08月

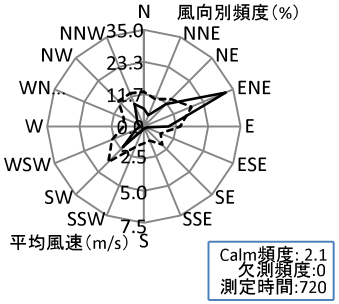

2021年09月

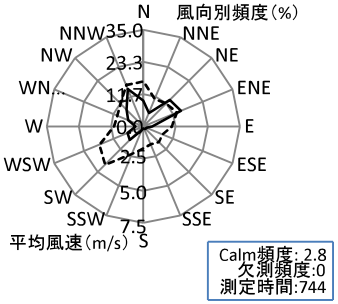

2021年10月

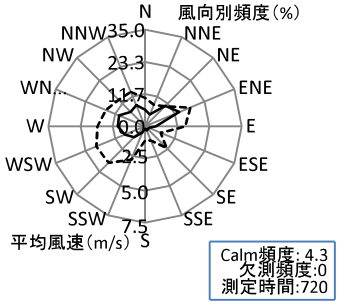

2021年11月

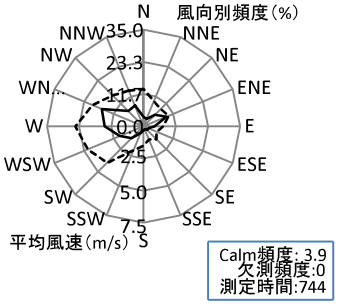

2021年12月

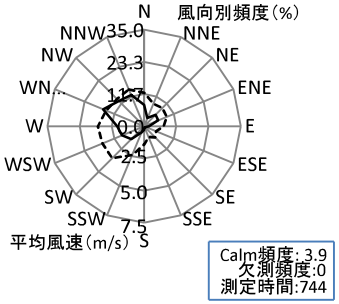

2022年01月

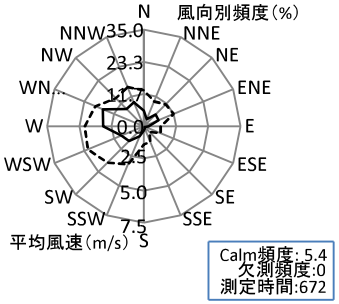

2022年02月

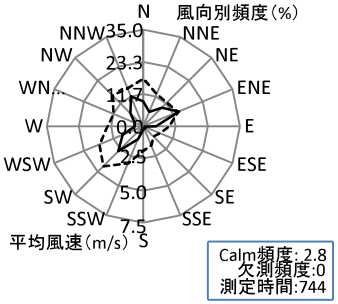

2022年03月

（1）年間風向別頻度図（月別）

測定局：701 吹田市垂水
処理期間：2021年度
時間帯：1時 ～ 24時
風向風速計高さ：11.7 m
平均風速（通年）：1.3 m/s

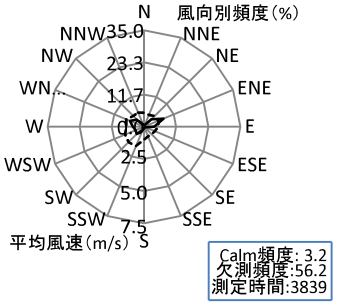

2021年度

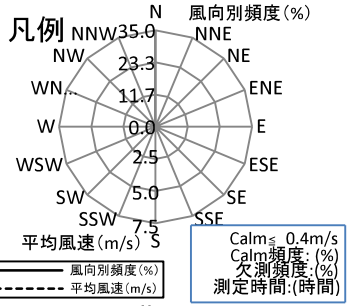

期間

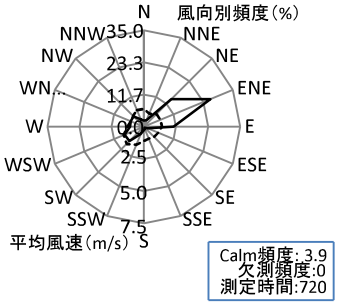

2021年04月

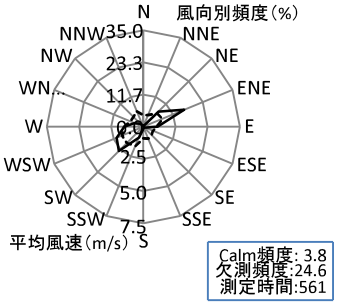

2021年05月

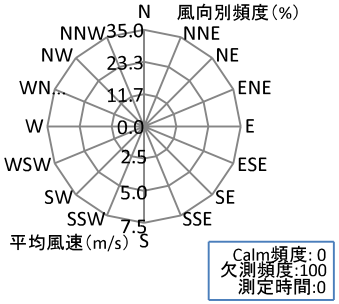

2021年06月

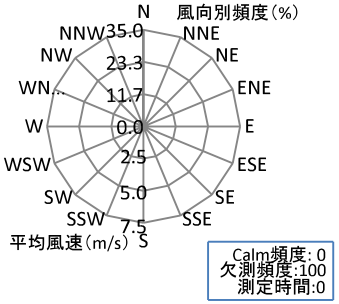

2021年07月

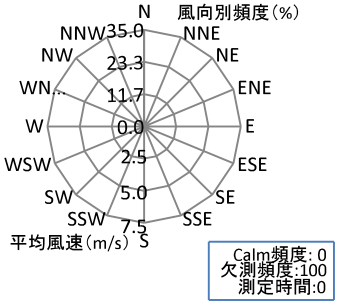

2021年08月

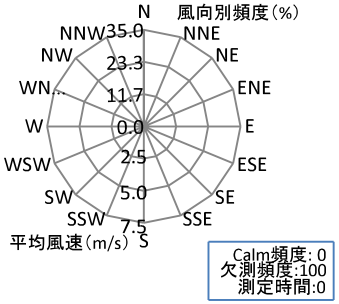

2021年09月

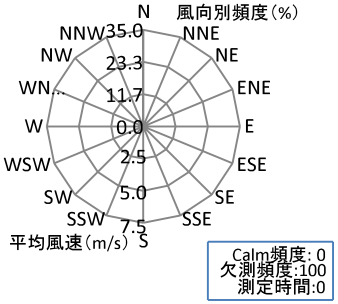

2021年10月

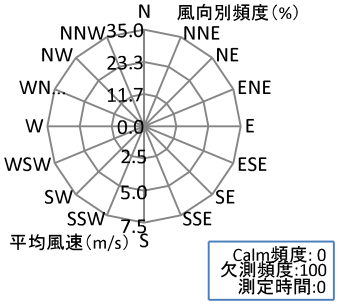

2021年11月

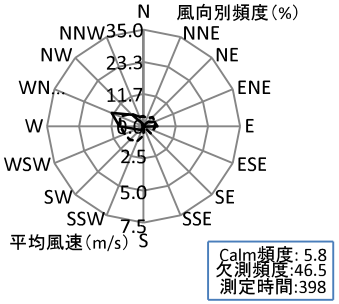

2021年12月

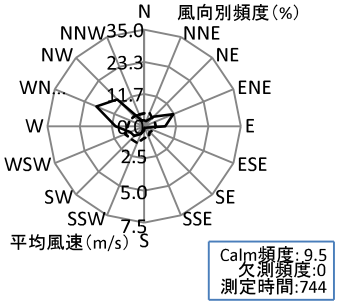

2022年01月

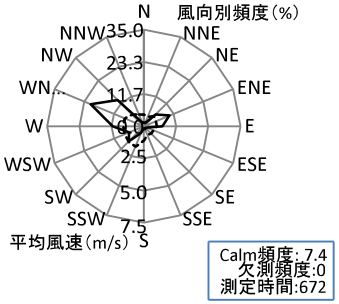

2022年02月

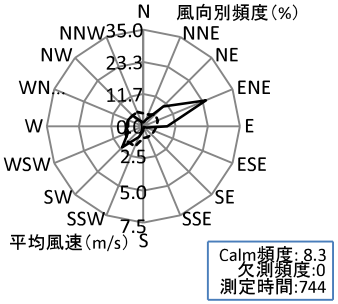

2022年03月

（1）年間風向別頻度図（月別）

測定局：703 吹田市北消防署
処理期間：2021年度
時間帯：1時 ～ 24時
風向風速計高さ：12.7 m
平均風速（通年）：1.2 m/s

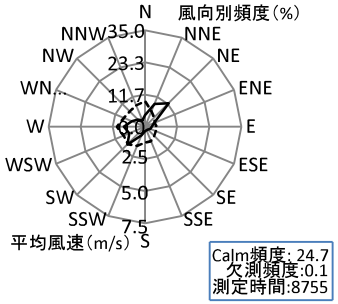

2021年度

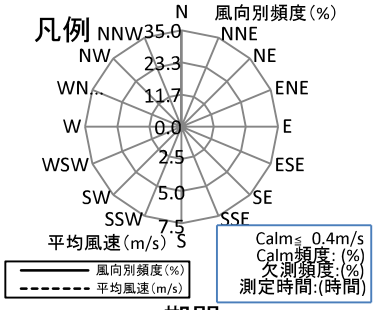

期間

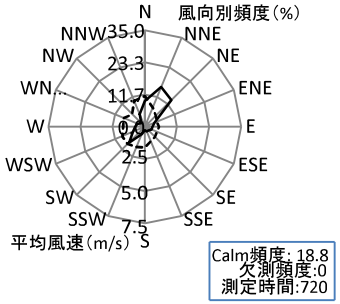

2021年04月

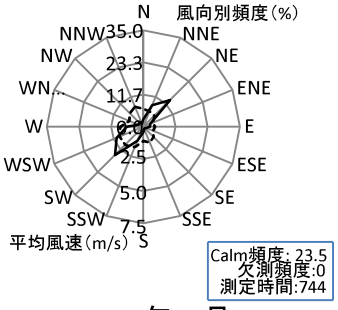

2021年05月

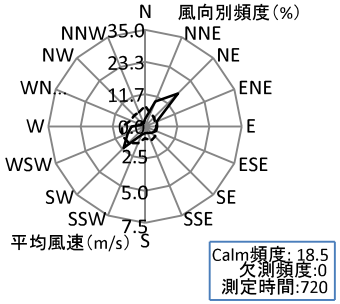

2021年06月

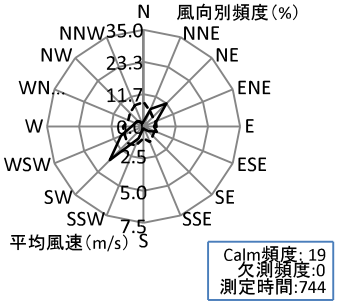

2021年07月

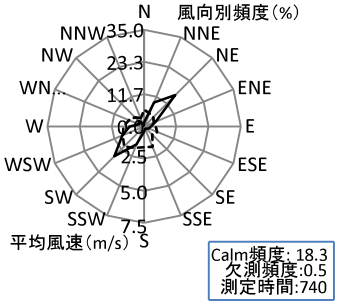

2021年08月

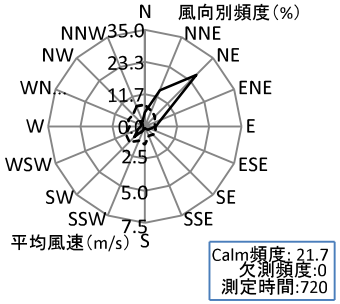

2021年09月

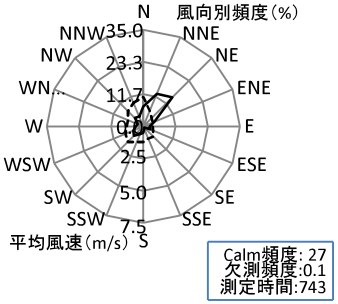

2021年10月

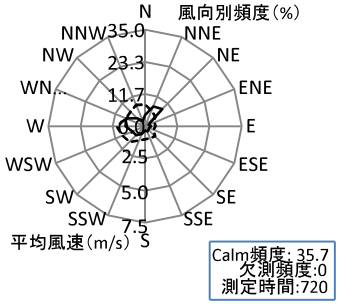

2021年11月

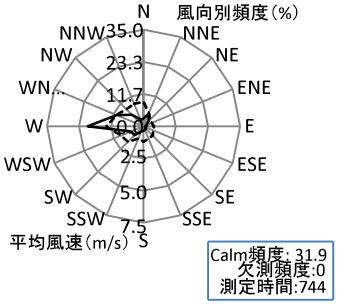

2021年12月

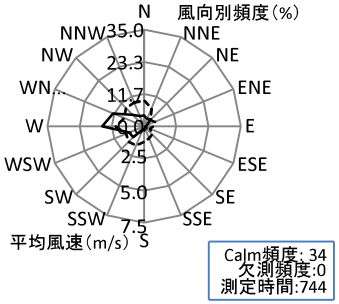

2022年01月

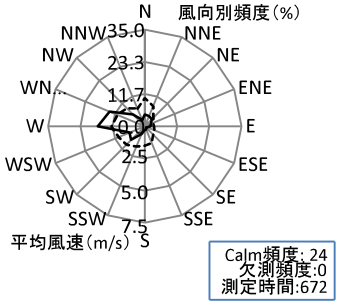

2022年02月

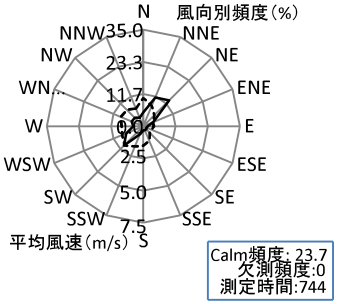

2022年03月

（1）年間風向別頻度図（月別）

測定局：705 吹田市高野台
処理期間：2021年度
時間帯：1時 ～ 24時
風向風速計高さ：7.2 m
平均風速（通年）：0.7 m/s

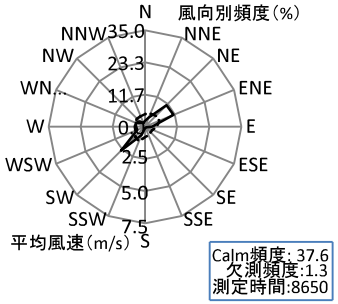

2021年度

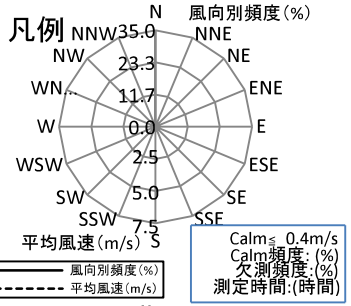

期間

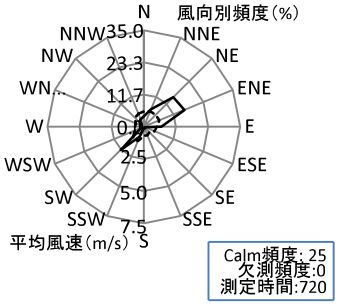

2021年04月

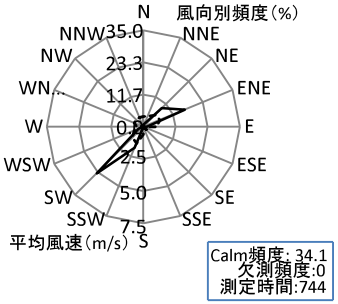

2021年05月

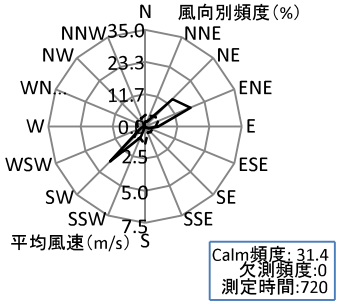

2021年06月

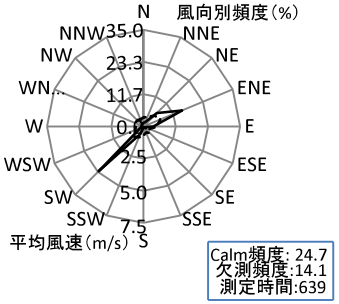

2021年07月

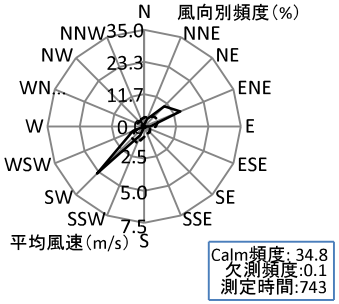

2021年08月

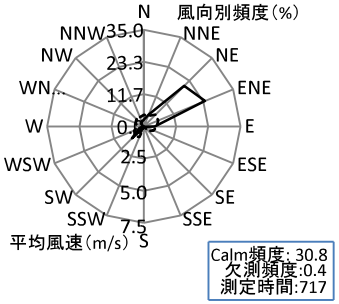

2021年09月

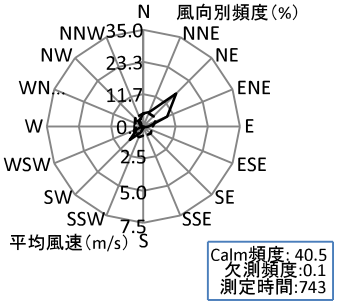

2021年10月

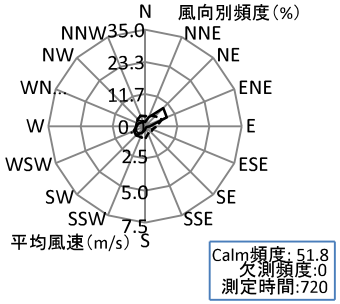

2021年11月

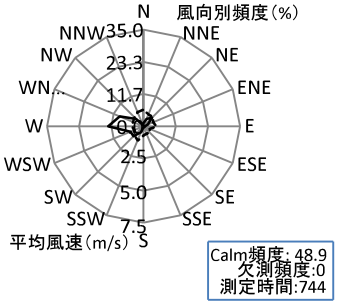

2021年12月

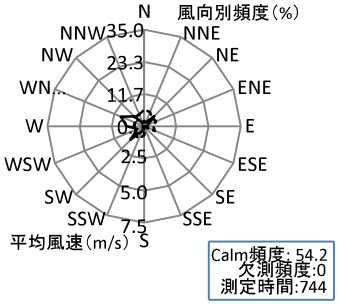

2022年01月

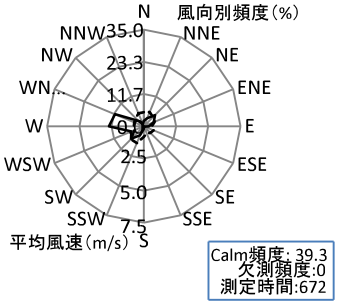

2022年02月

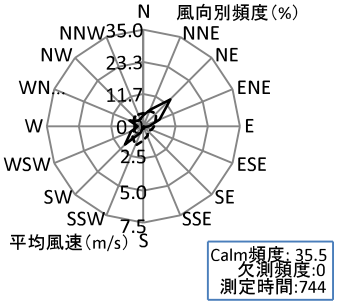

2022年03月

（1）年間風向別頻度図（月別）

測定局：753 吹田簡易裁判所
処理期間：2021年度
時間帯：1時 ～ 24時
風向風速計高さ：8 m
平均風速（通年）：1.2 m/s

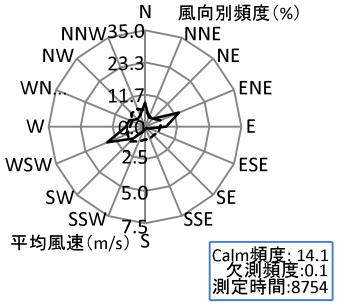

2021年度

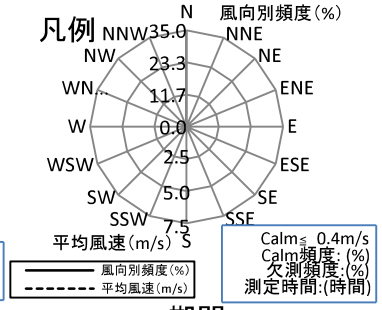

期間

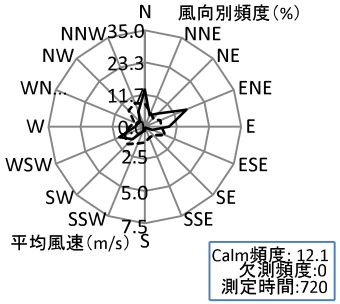

2021年04月

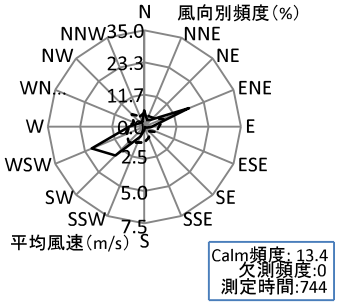

2021年05月

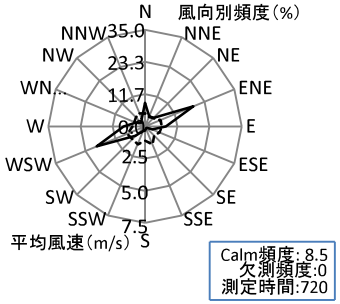

2021年06月

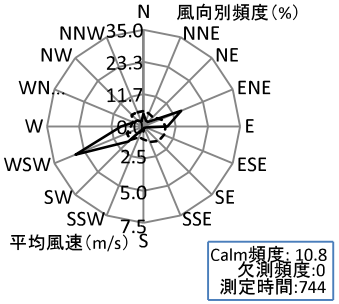

2021年07月

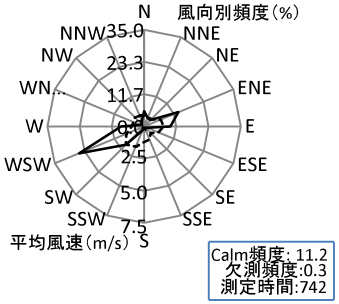

2021年08月

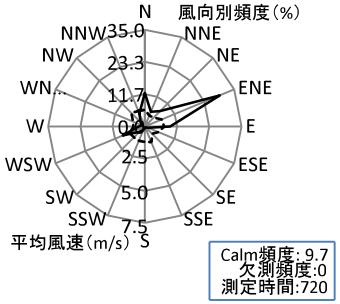

2021年09月

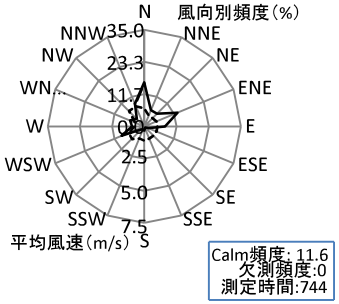

2021年10月

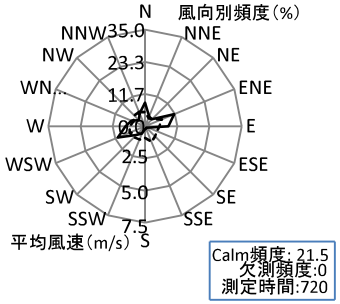

2021年11月

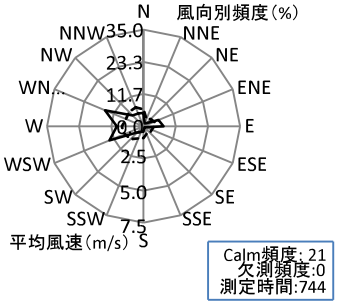

2021年12月

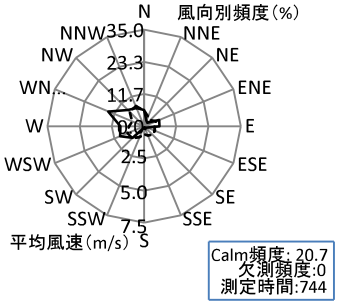

2022年01月

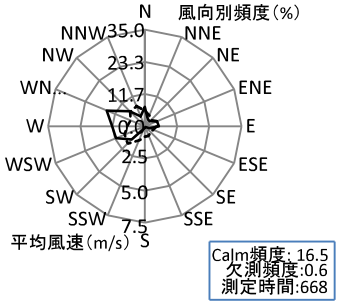

2022年02月

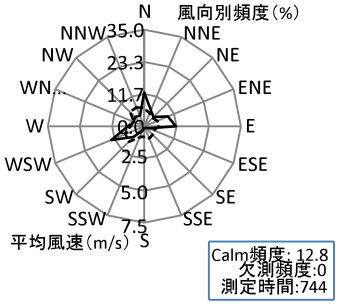

2022年03月

（1）年間風向別頻度図（月別）

測定局：801 東大阪市西保健センター
処理期間：2021年度
時間帯：1時 ～ 24時
風向風速計高さ：15 m
平均風速（通年）：1.6 m/s

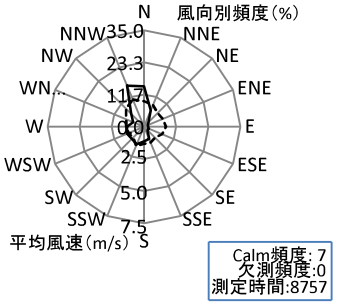

2021年度

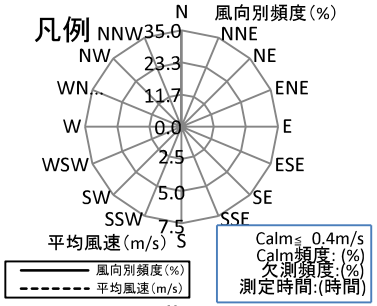

期間

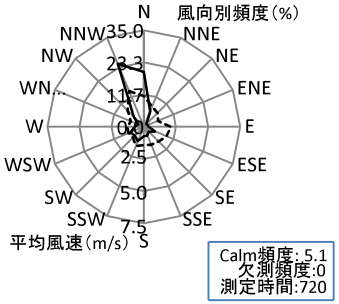

2021年04月

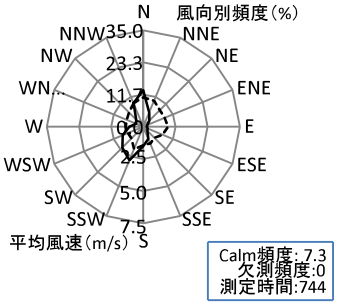

2021年05月

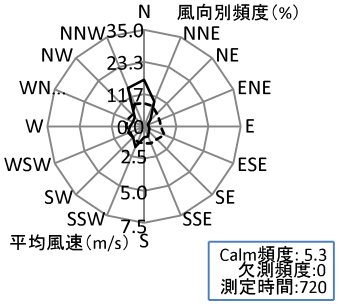

2021年06月

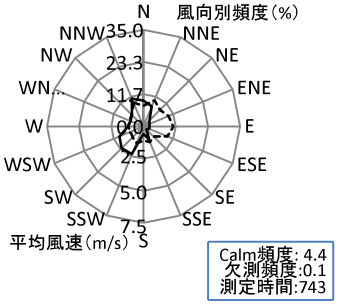

2021年07月

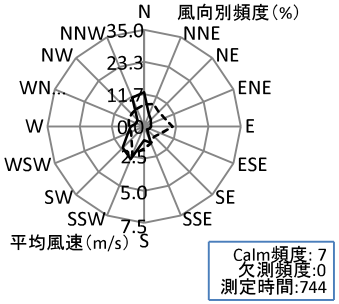

2021年08月

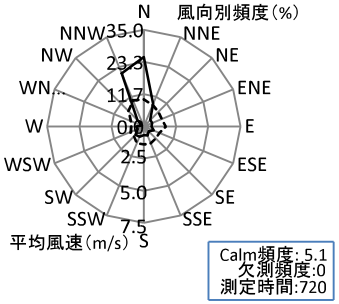

2021年09月

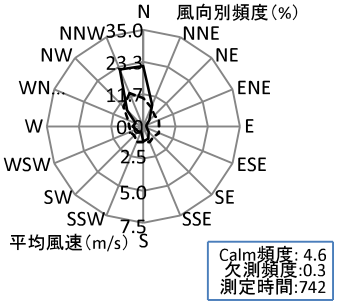

2021年10月

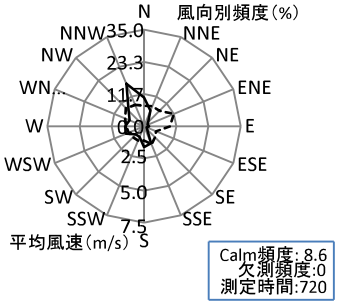

2021年11月

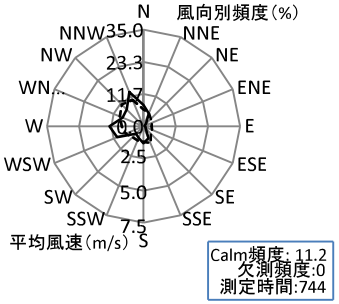

2021年12月

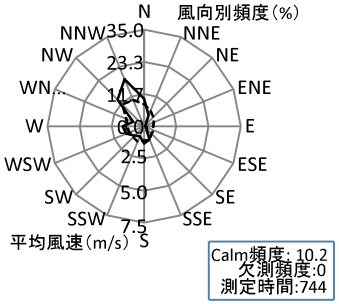

2022年01月

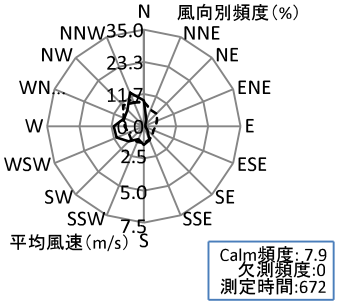

2022年02月

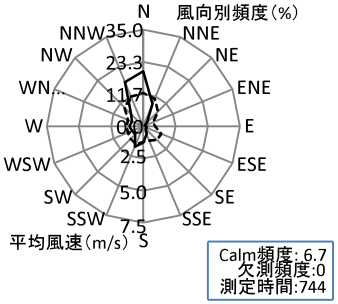

2022年03月

（1）年間風向別頻度図（月別）

測定局：802 東大阪市六万寺
処理期間：2021年度
時間帯：1時 ～ 24時
風向風速計高さ：11.2 m
平均風速（通年）：1.4 m/s

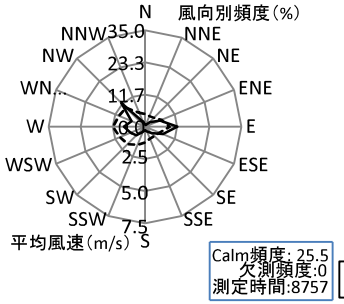

2021年度

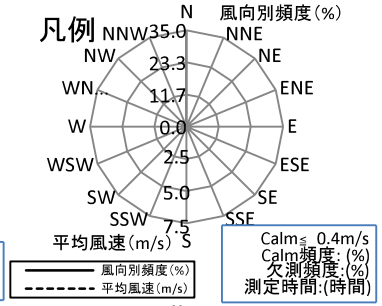

期間

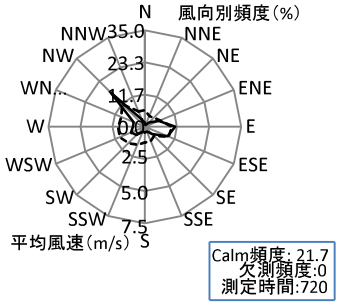

2021年04月

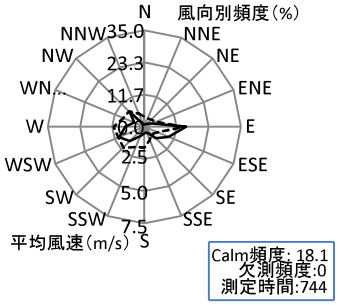

2021年05月

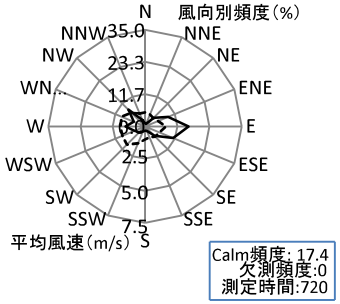

2021年06月

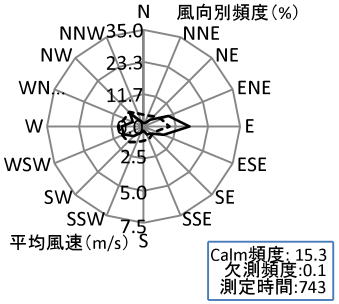

2021年07月

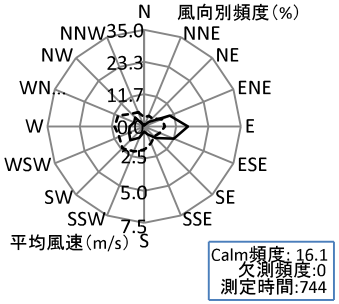

2021年08月

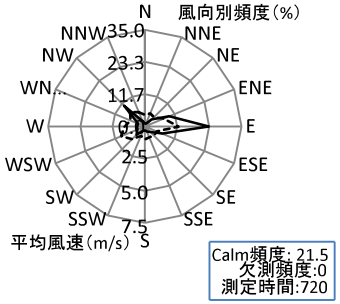

2021年09月

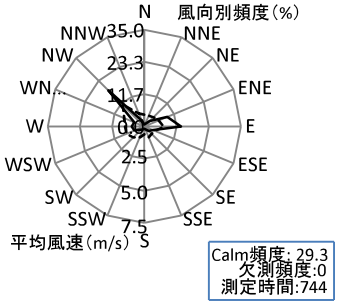

2021年10月

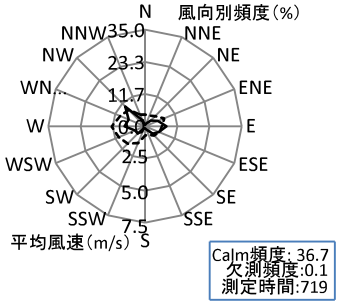

2021年11月

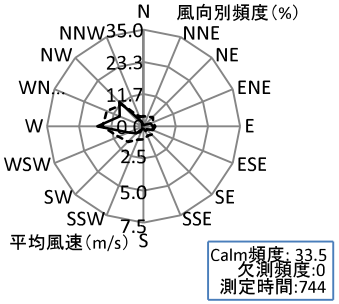

2021年12月

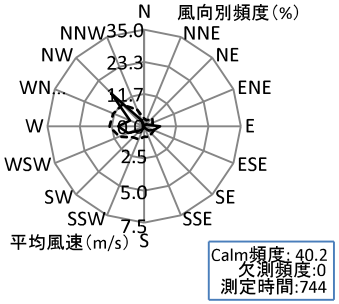

2022年01月

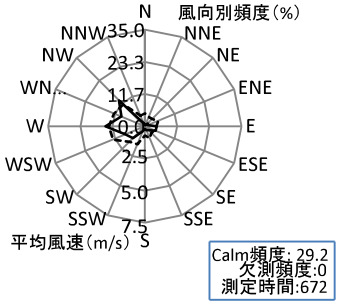

2022年02月

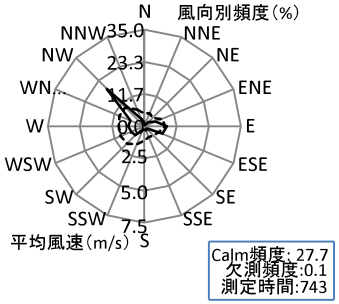

2022年03月

（1）年間風向別頻度図（月別）

測定局：851 東大阪市環境衛生検査センター
処理期間：2021年度
時間帯：1時 ～ 24時
風向風速計高さ：15 m
平均風速（通年）：1.7 m/s

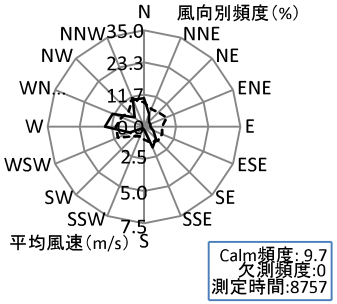

2021年度

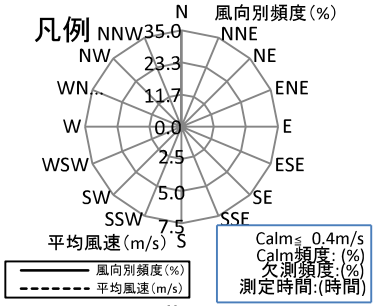

期間

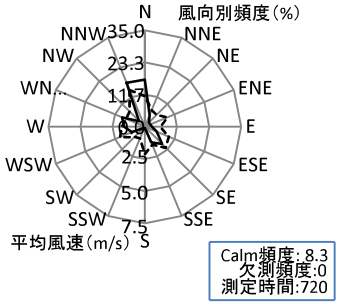

2021年04月

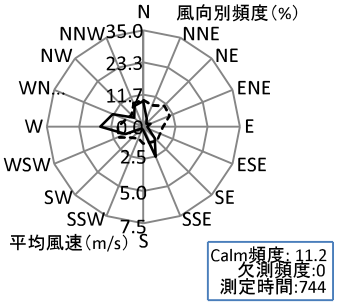

2021年05月

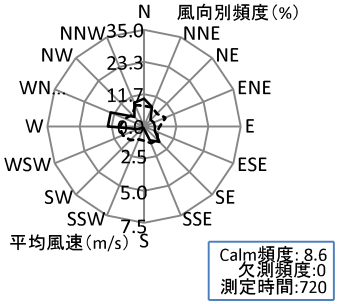

2021年06月

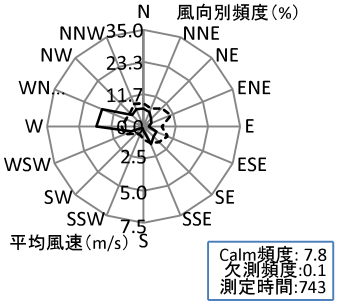

2021年07月

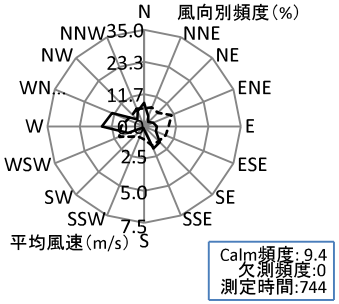

2021年08月

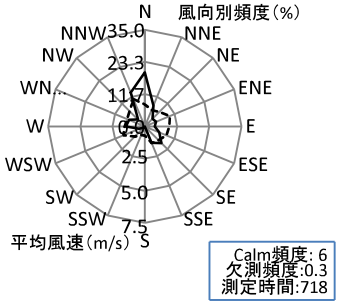

2021年09月

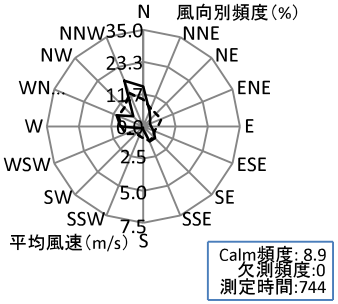

2021年10月

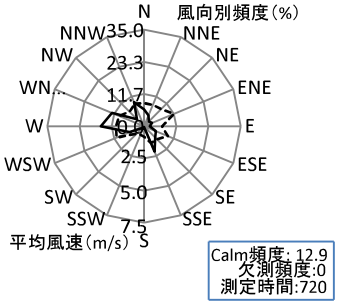

2021年11月

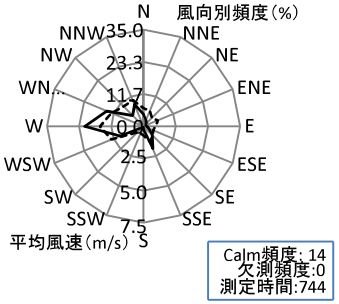

2021年12月

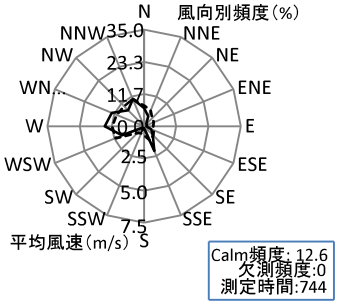

2022年01月

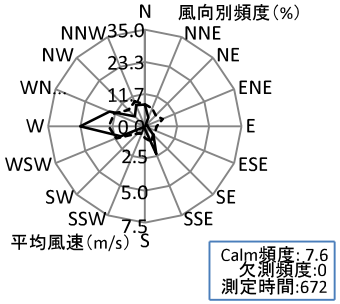

2022年02月

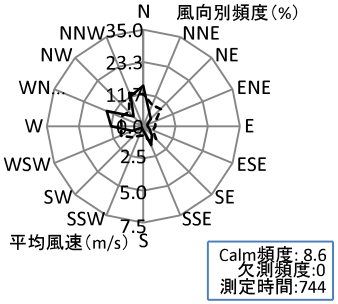

2022年03月

（1）年間風向別頻度図（月別）

測定局：901 楠葉
処理期間：2021年度
時間帯：1時 ～ 24時
風向風速計高さ：13 m
平均風速（通年）：1.8 m/s

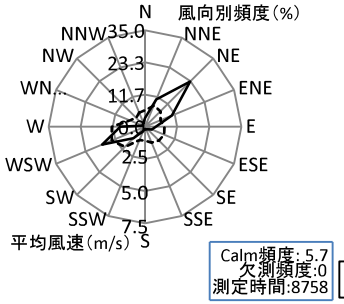

2021年度

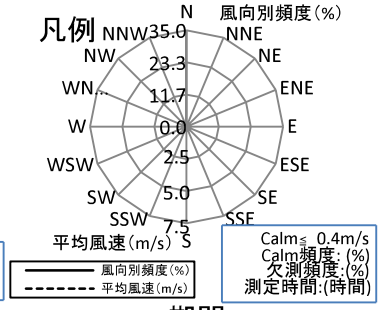

期間

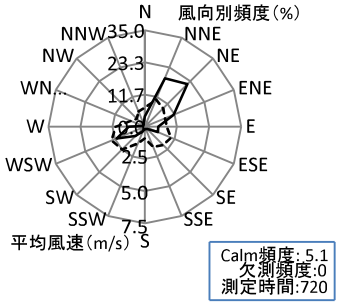

2021年04月

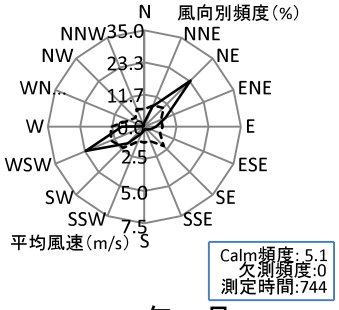

2021年05月

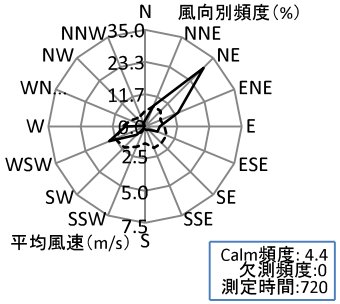

2021年06月

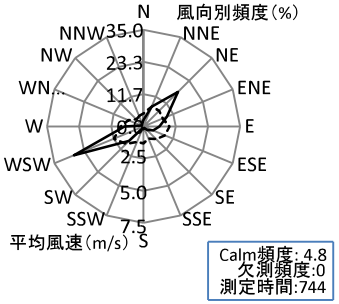

2021年07月

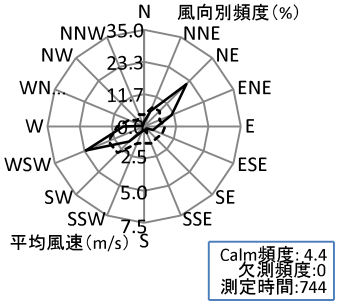

2021年08月

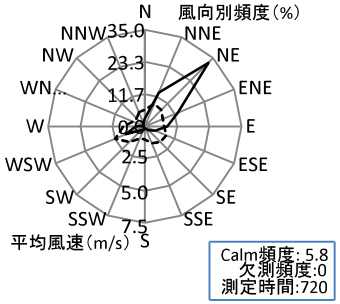

2021年09月

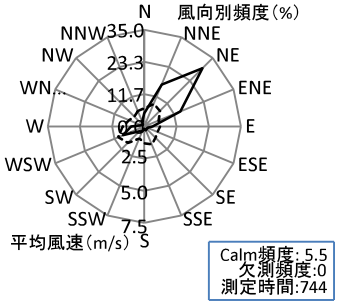

2021年10月

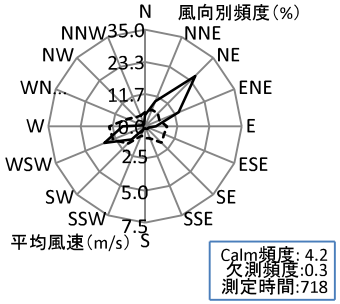

2021年11月

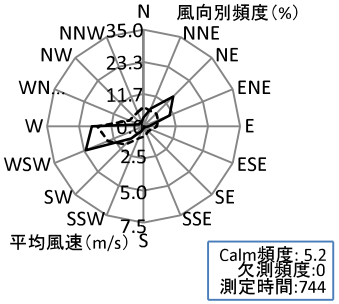

2021年12月

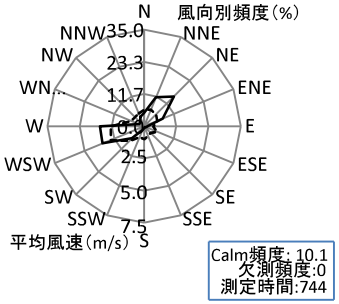

2022年01月

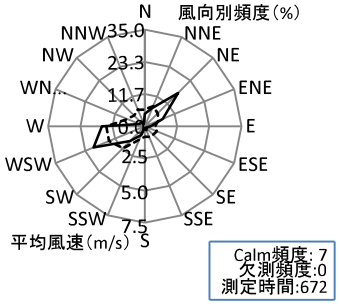

2022年02月

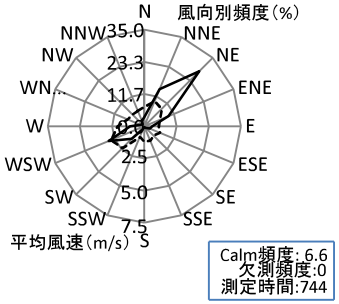

2022年03月

（1）年間風向別頻度図（月別）

測定局：902 枚方市役所
処理期間：2021年度
時間帯：1時 ～ 24時
風向風速計高さ：28 m
平均風速（通年）：1.9 m/s

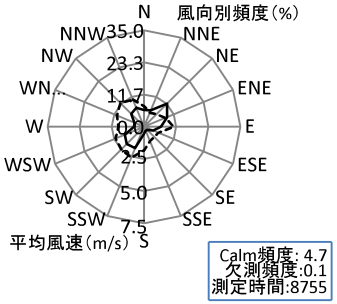

2021年度

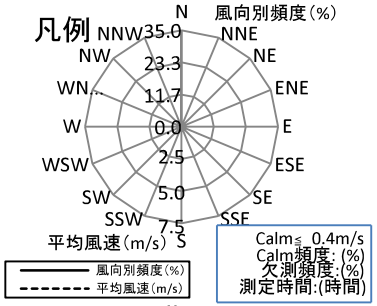

期間

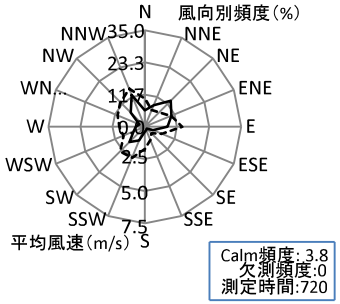

2021年04月

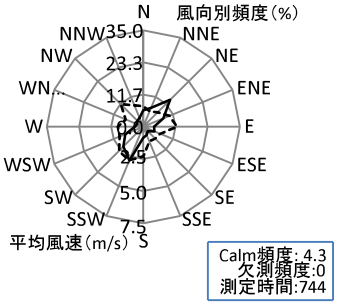

2021年05月

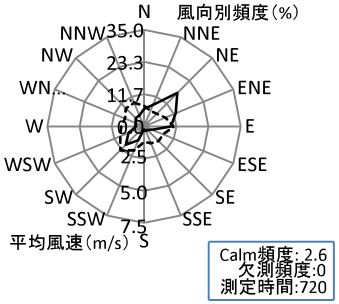

2021年06月

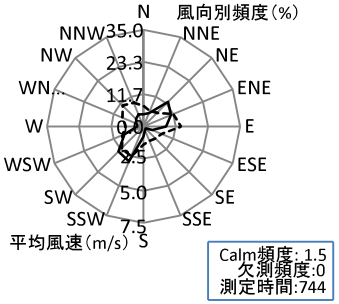

2021年07月

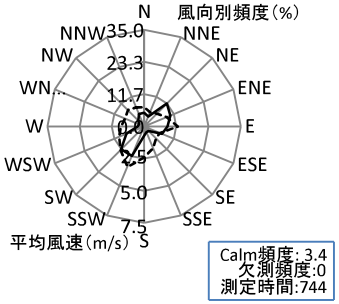

2021年08月

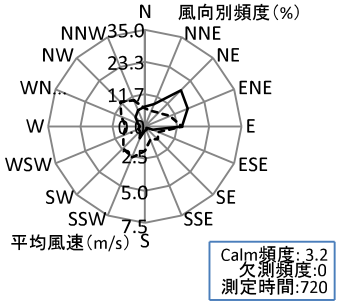

2021年09月

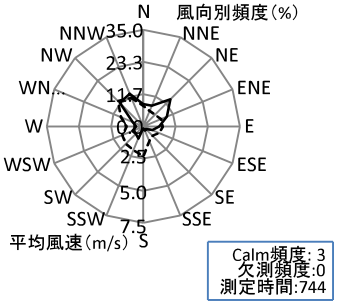

2021年10月

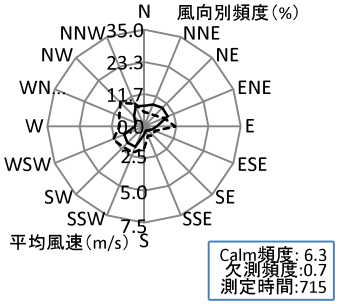

2021年11月

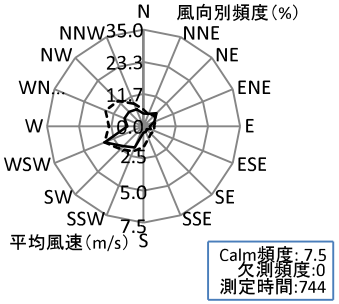

2021年12月

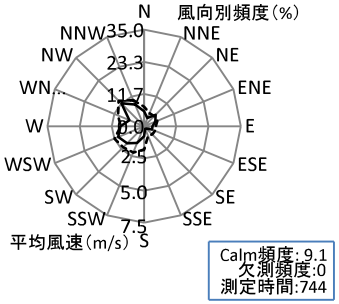

2022年01月

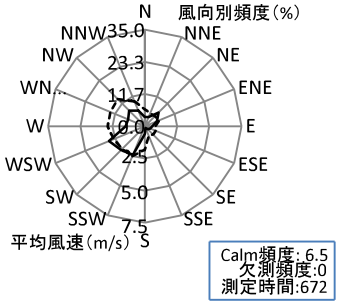

2022年02月

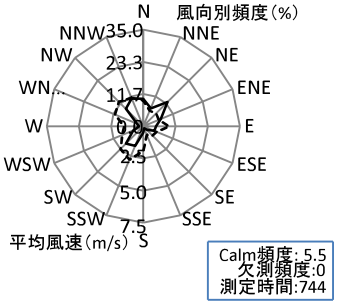

2022年03月

（1）年間風向別頻度図（月別）

測定局：903 王仁公園
処理期間：2021年度
時間帯：1時 ～ 24時
風向風速計高さ：8 m
平均風速（通年）：1.4 m/s

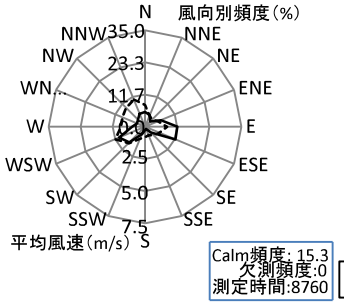

2021年度

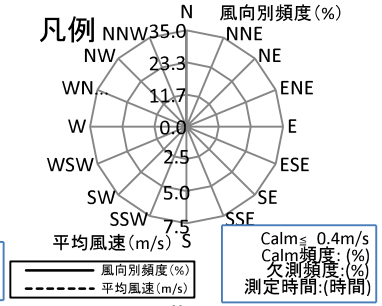

期間

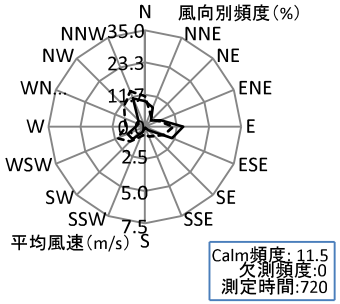

2021年04月

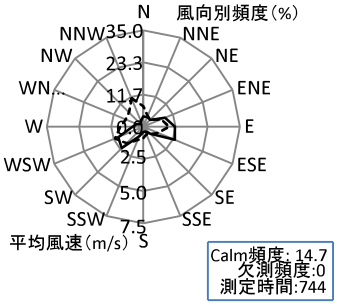

2021年05月

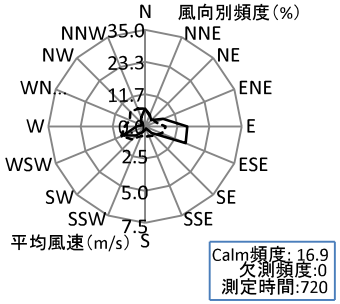

2021年06月

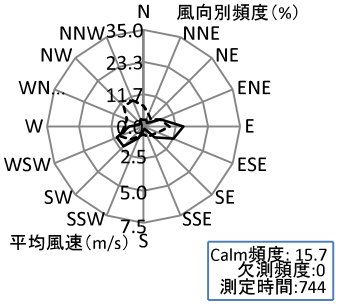

2021年07月

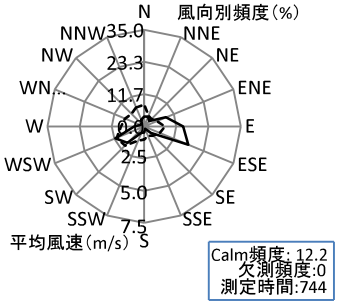

2021年08月

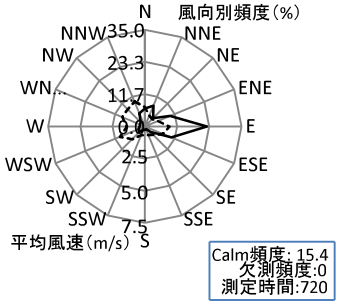

2021年09月

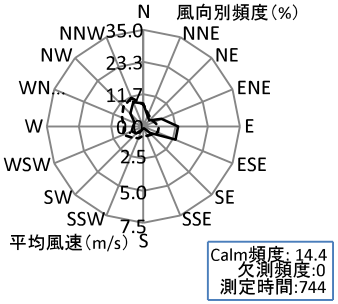

2021年10月

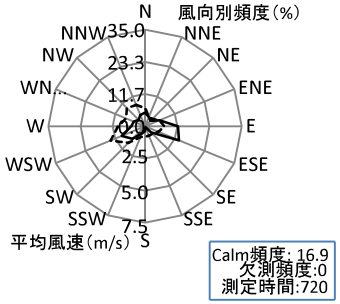

2021年11月

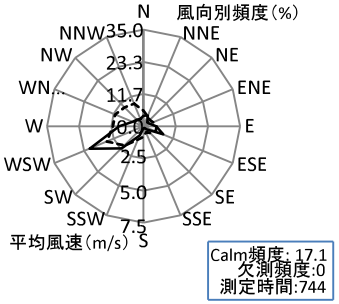

2021年12月

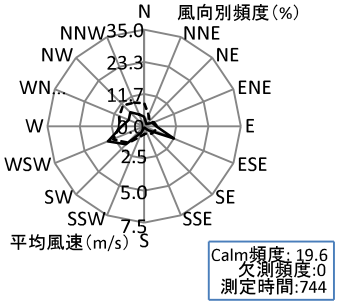

2022年01月

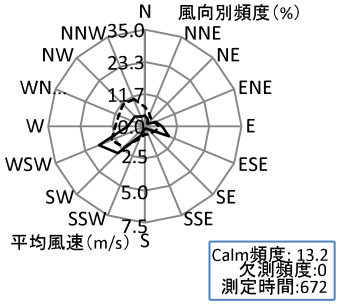

2022年02月

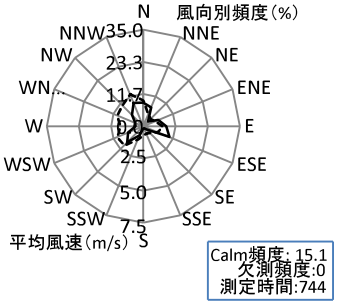

2022年03月

（1）年間風向別頻度図（月別）

測定局：951 招提
処理期間：2021年度
時間帯：1時 ～ 24時
風向風速計高さ：7 m
平均風速（通年）：1.6 m/s

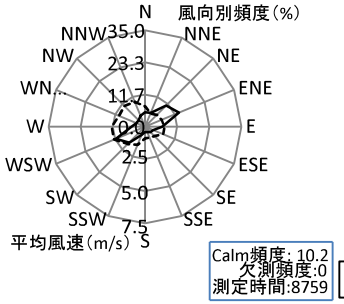

2021年度

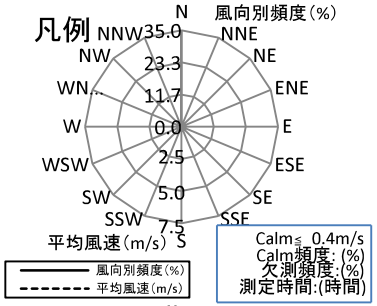

期間

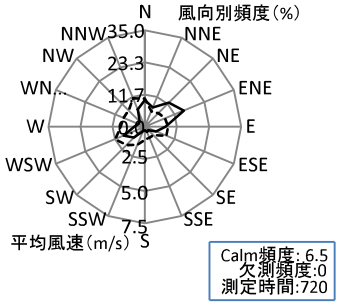

2021年04月

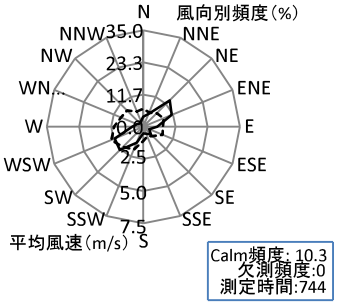

2021年05月

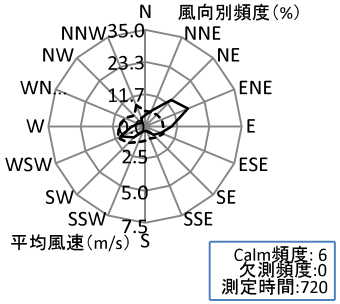

2021年06月

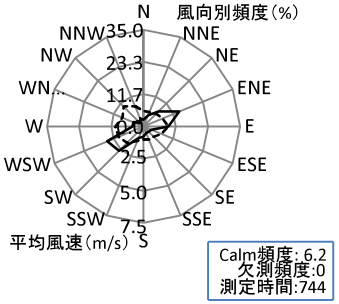

2021年07月

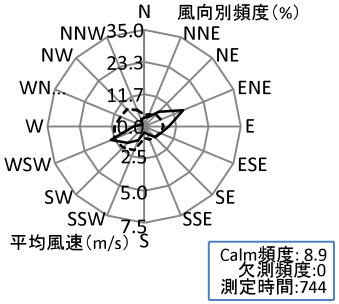

2021年08月

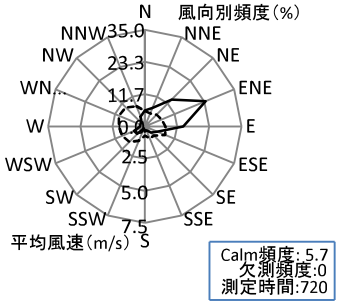

2021年09月

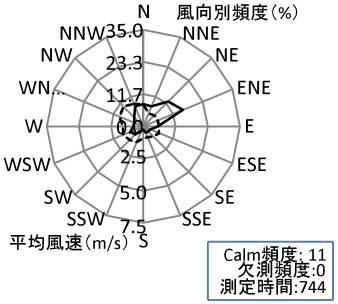

2021年10月

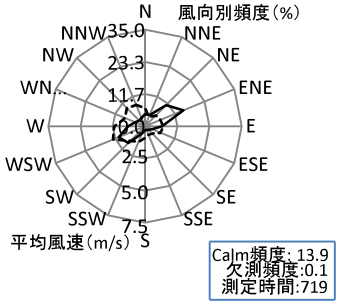

2021年11月

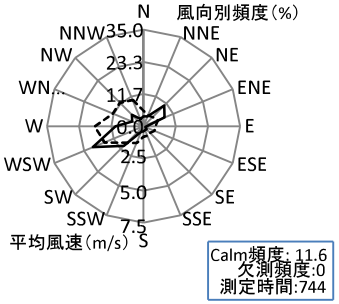

2021年12月

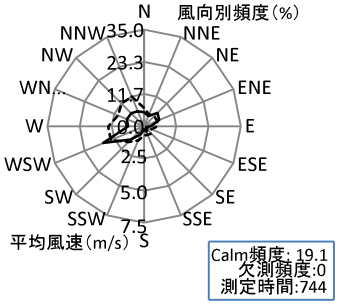

2022年01月

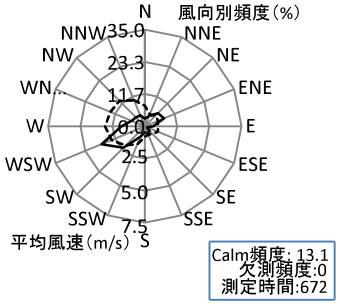

2022年02月

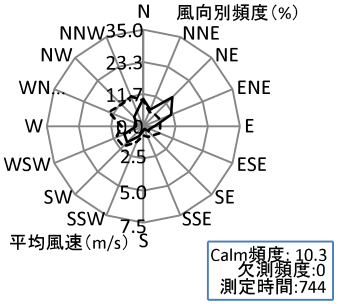

2022年03月

（1）年間風向別頻度図（月別）

測定局：952 中振
処理期間：2021年度
時間帯：1時 ～ 24時
風向風速計高さ：9 m
平均風速（通年）：1.7 m/s

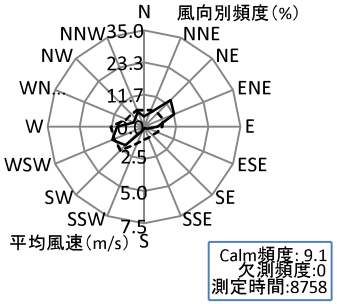

2021年度

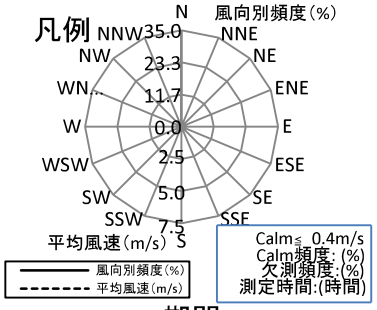

期間

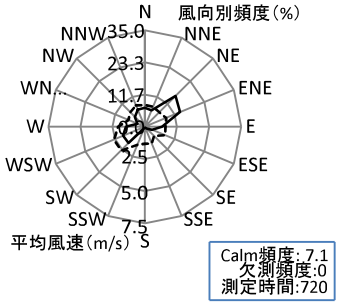

2021年04月

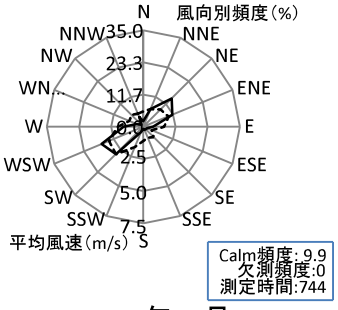

2021年05月

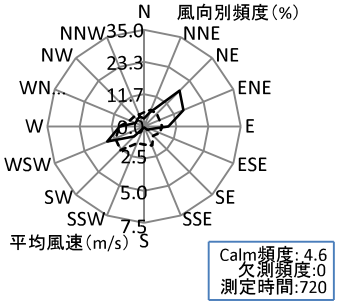

2021年06月

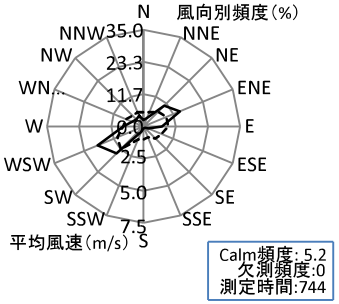

2021年07月

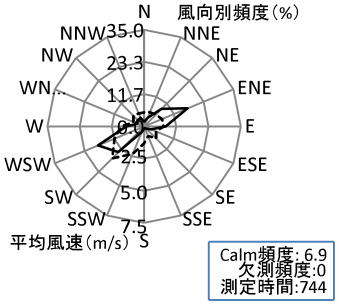

2021年08月

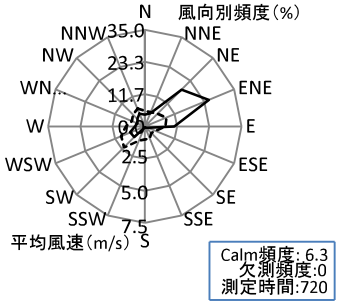

2021年09月

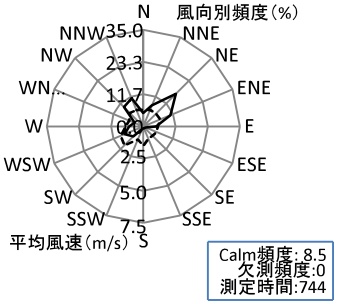

2021年10月

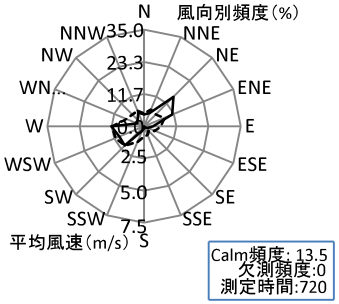

2021年11月

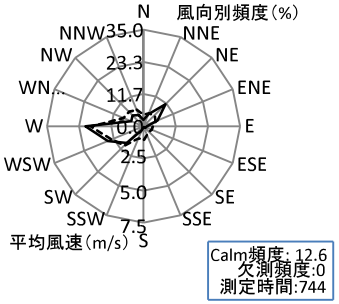

2021年12月

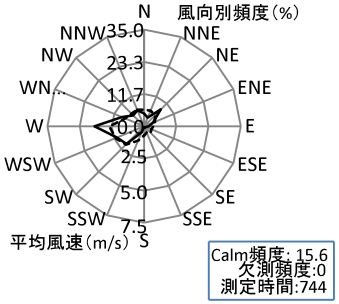

2022年01月

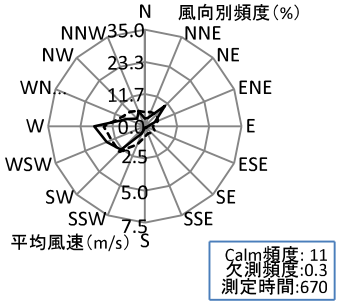

2022年02月

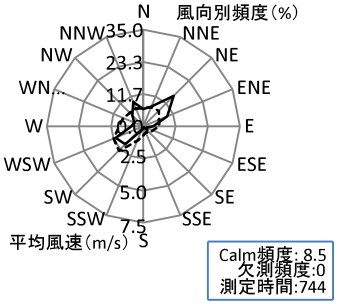

2022年03月

（1）年間風向別頻度図（月別）

測定局：1201 門真市役所
処理期間：2021年度
時間帯：1時 ～ 24時
風向風速計高さ：16 m
平均風速（通年）：2.1 m/s

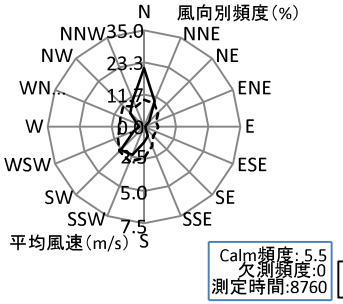

2021年度

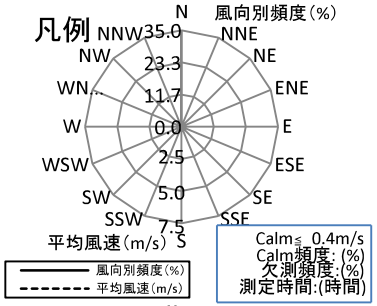

期間

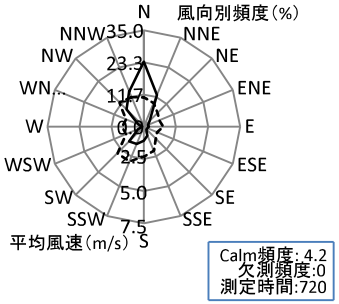

2021年04月

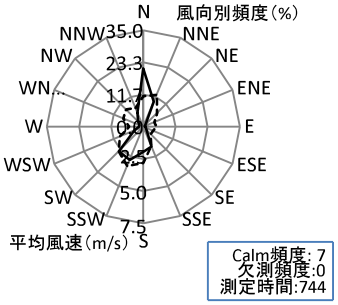

2021年05月

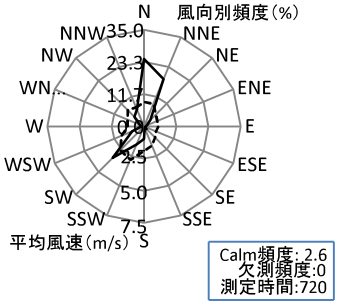

2021年06月

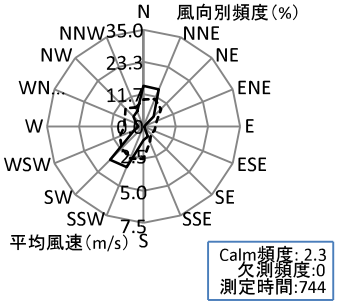

2021年07月

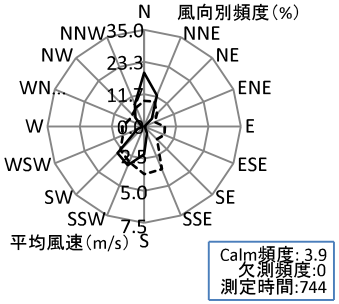

2021年08月

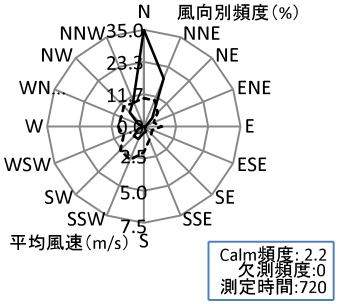

2021年09月

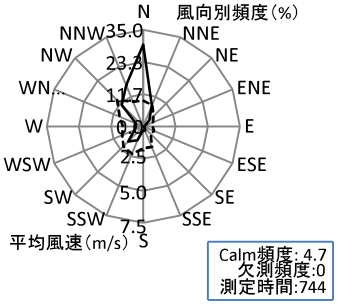

2021年10月

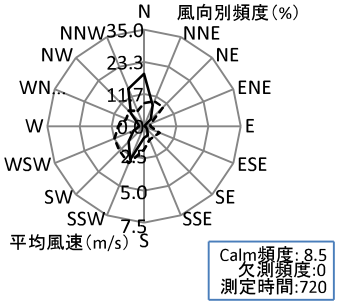

2021年11月

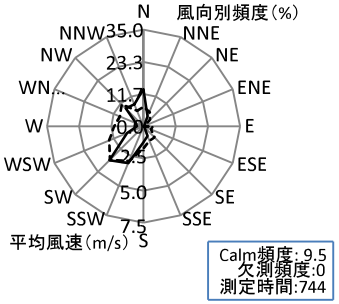

2021年12月

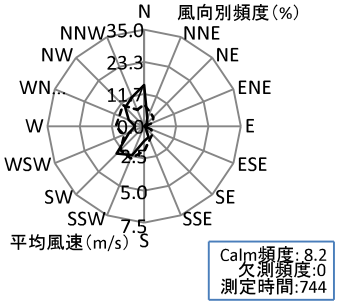

2022年01月

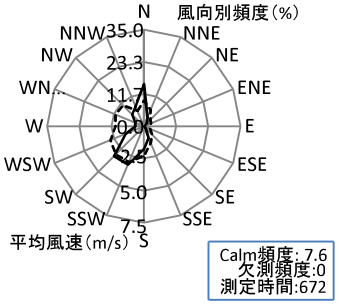

2022年02月

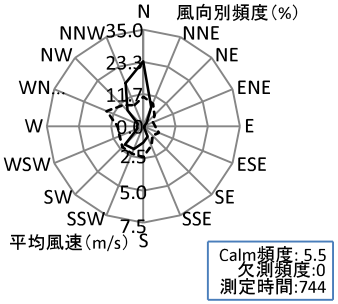

2022年03月

（1）年間風向別頻度図（月別）

測定局：1202 門真市南
処理期間：2021年度
時間帯：1時 ～ 24時
風向風速計高さ：6 m
平均風速（通年）：1.1 m/s

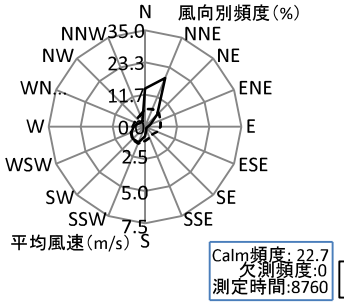

2021年度

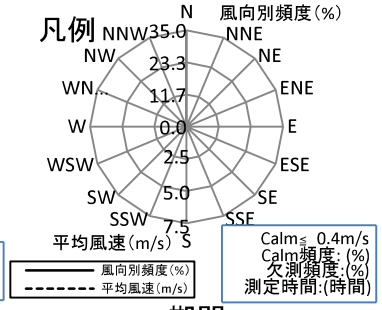

期間

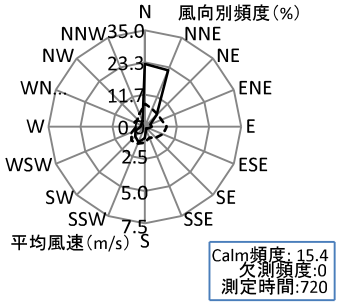

2021年04月

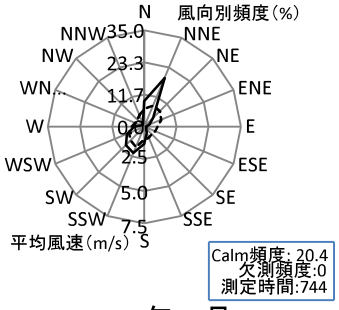

2021年05月

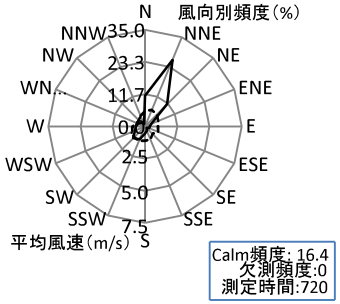

2021年06月

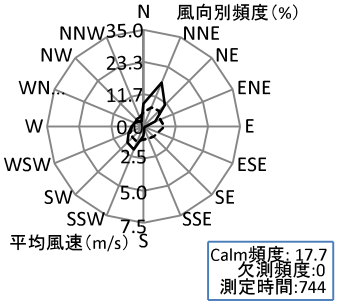

2021年07月

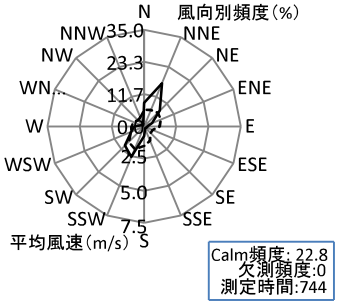

2021年08月

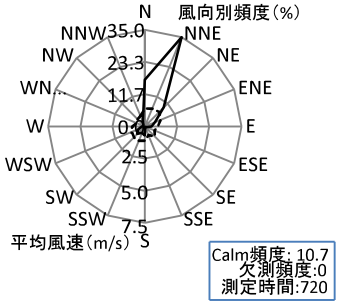

2021年09月

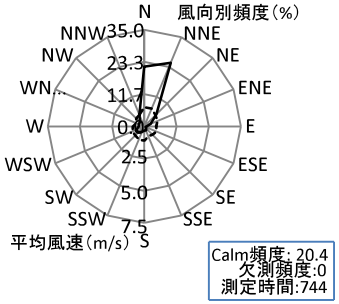

2021年10月

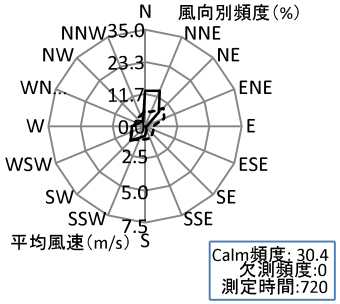

2021年11月

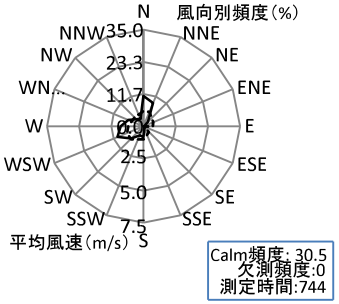

2021年12月

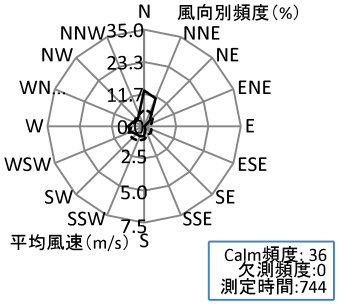

2022年01月

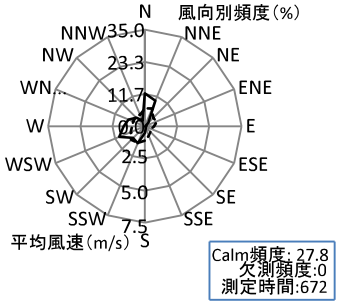

2022年02月

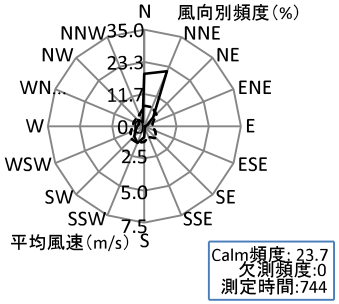

2022年03月

（1）年間風向別頻度図（月別）

測定局：1402 道明寺東小学校
処理期間：2021年度
時間帯：1時 ～ 24時
風向風速計高さ：10 m
平均風速（通年）：2.1 m/s

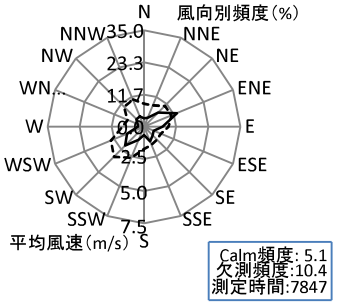

2021年度

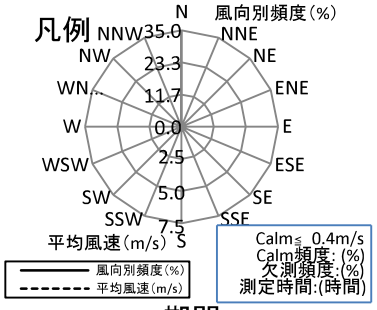

期間

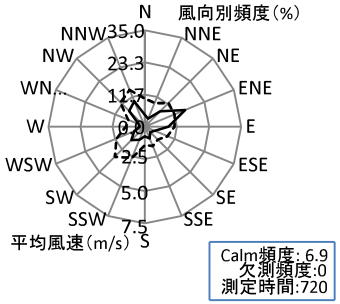

2021年04月

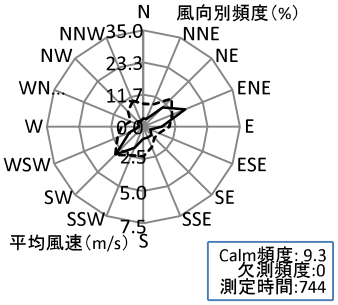

2021年05月

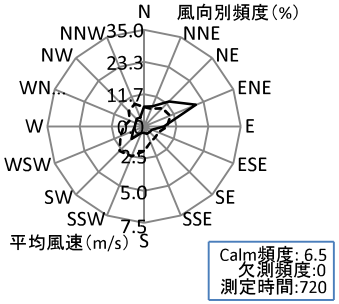

2021年06月

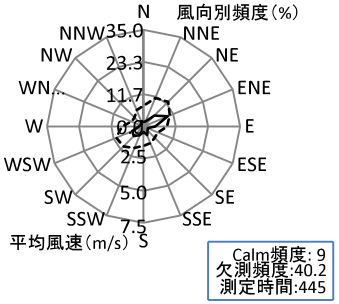

2021年07月

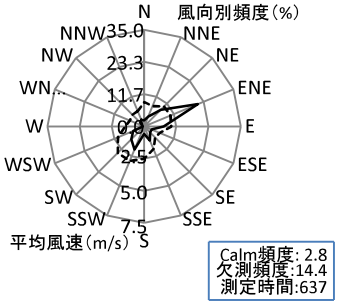

2021年08月

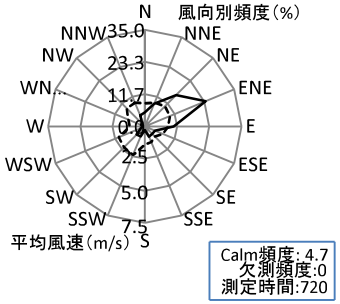

2021年09月

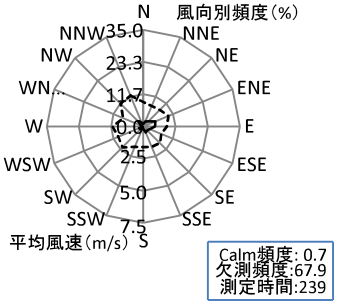

2021年10月

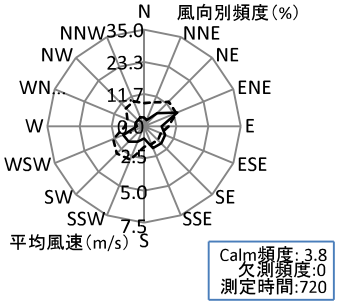

2021年11月

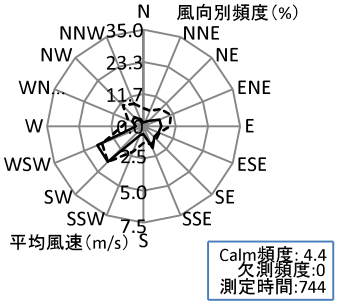

2021年12月

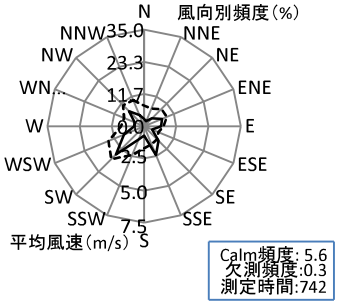

2022年01月

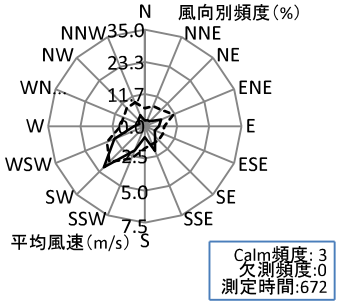

2022年02月

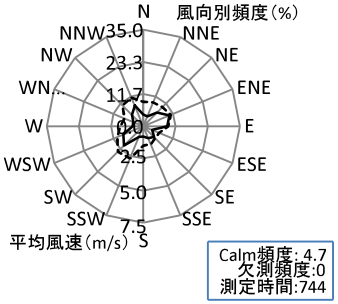

2022年03月

（1）年間風向別頻度図（月別）

測定局：2102 高槻北
処理期間：2021年度
時間帯：1時 ～ 24時
風向風速計高さ：13 m
平均風速（通年）：1.8 m/s

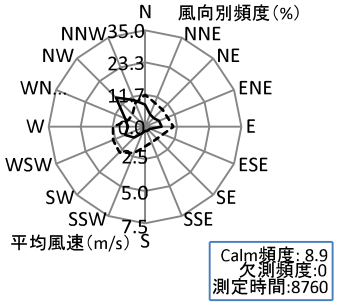

2021年度

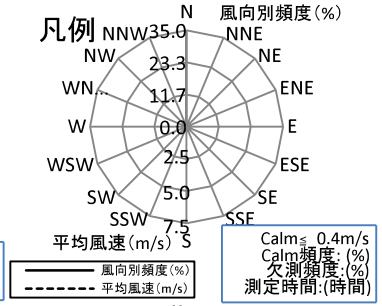

期間

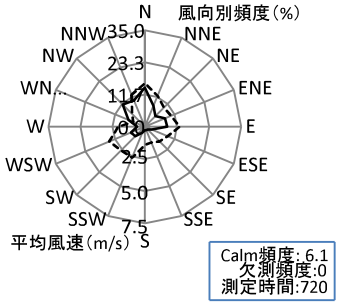

2021年04月

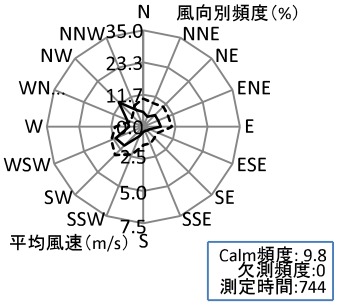

2021年05月

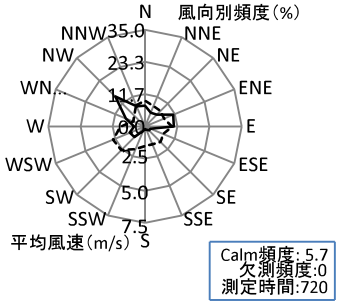

2021年06月

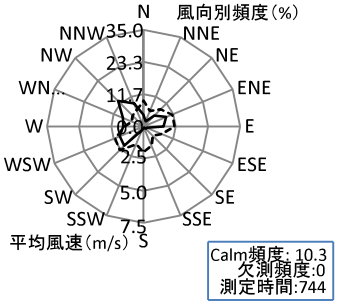

2021年07月

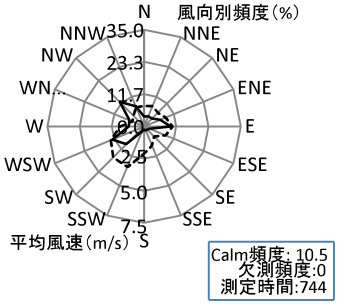

2021年08月

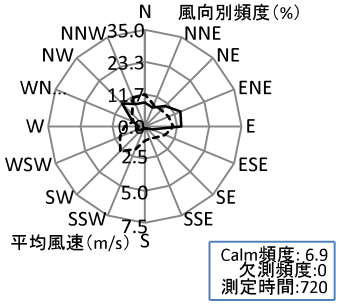

2021年09月

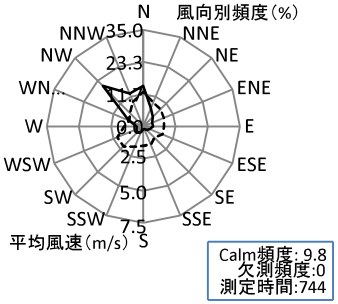

2021年10月

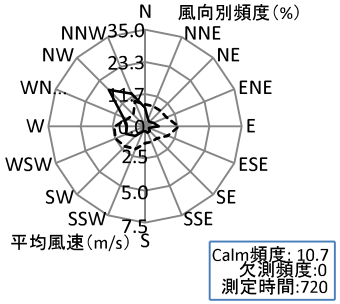

2021年11月

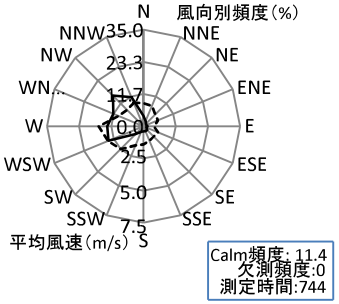

2021年12月

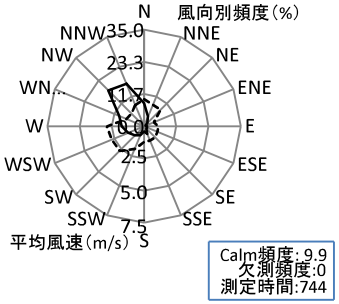

2022年01月

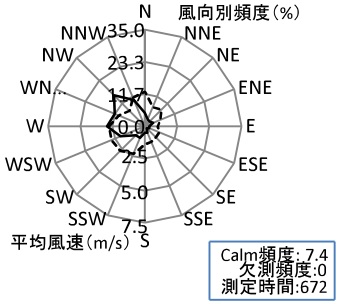

2022年02月

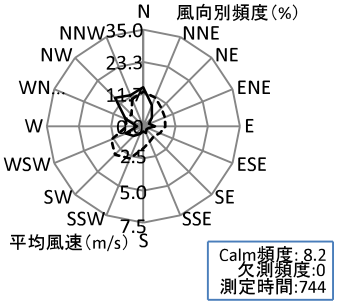

2022年03月

（1）年間風向別頻度図（月別）

測定局：2103 庄所
処理期間：2021年度
時間帯：1時 ～ 24時
風向風速計高さ：13.3 m
平均風速（通年）：2.0 m/s

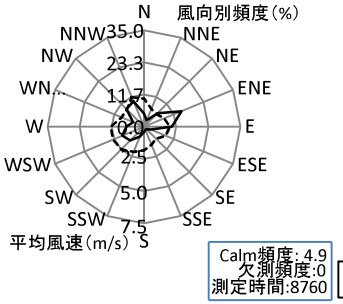

2021年度

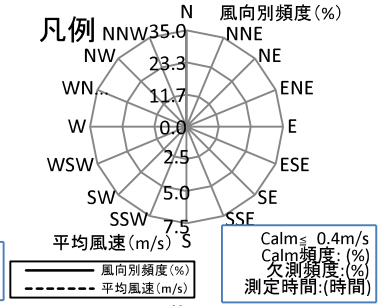

期間

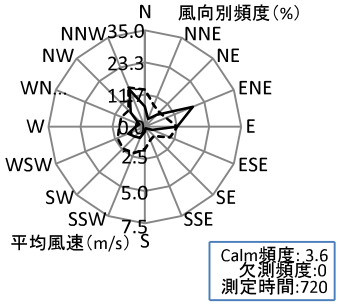

2021年04月

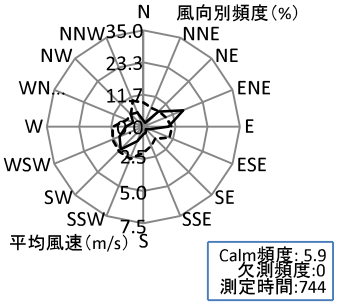

2021年05月

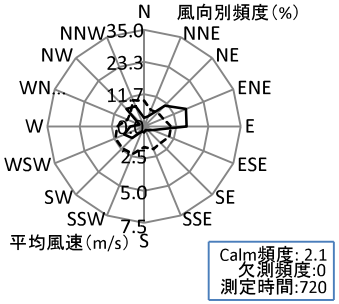

2021年06月

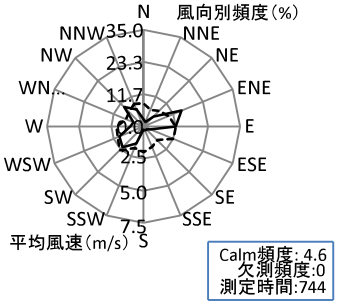

2021年07月

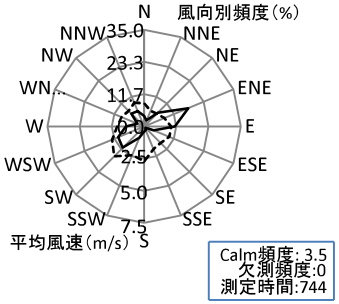

2021年08月

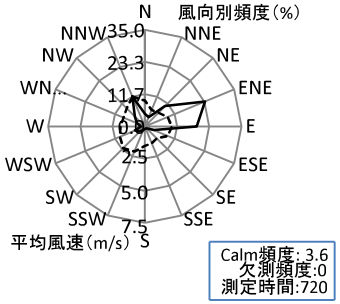

2021年09月

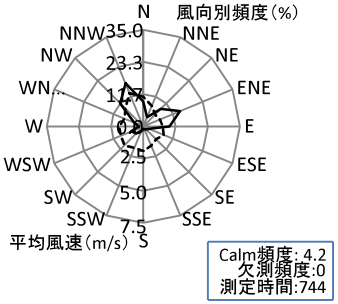

2021年10月

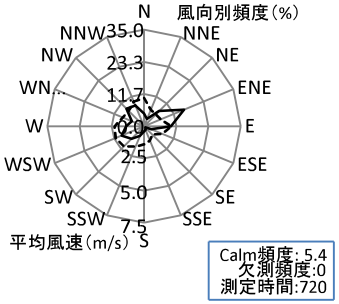

2021年11月

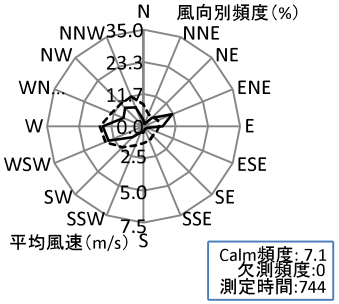

2021年12月

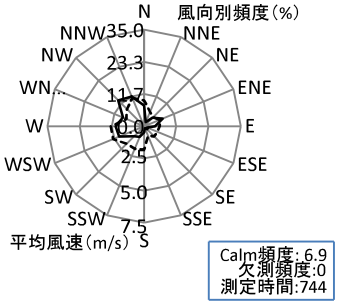

2022年01月

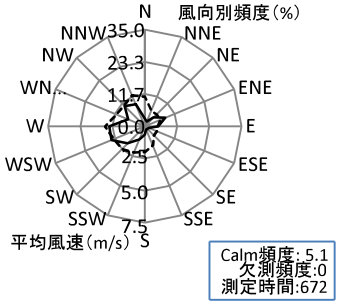

2022年02月

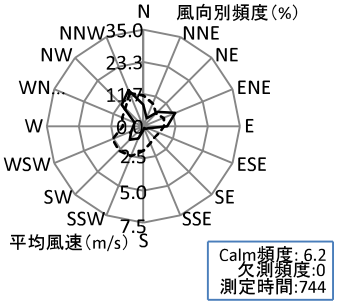

2022年03月

（1）年間風向別頻度図（月別）

測定局：2104 梶原
処理期間：2021年度
時間帯：1時 ～ 24時
風向風速計高さ：11.1 m
平均風速（通年）：1.4 m/s

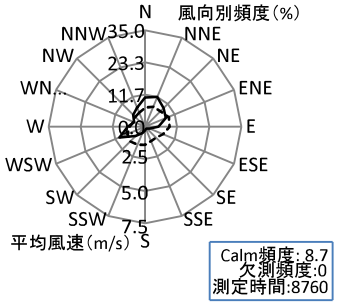

2021年度

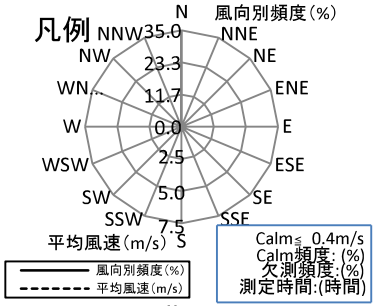

期間

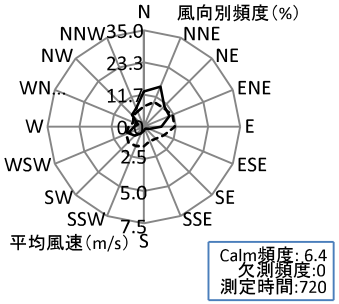

2021年04月

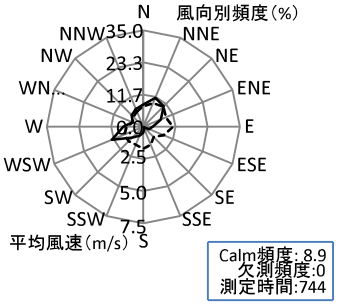

2021年05月

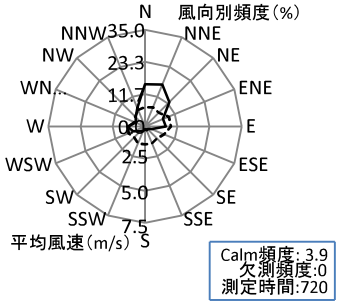

2021年06月

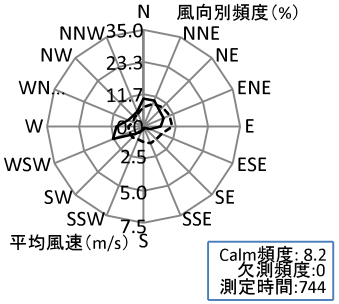

2021年07月

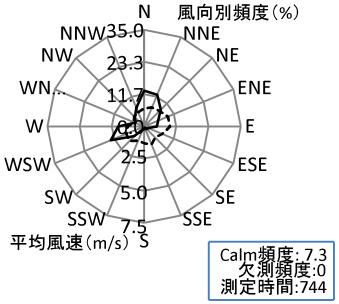

2021年08月

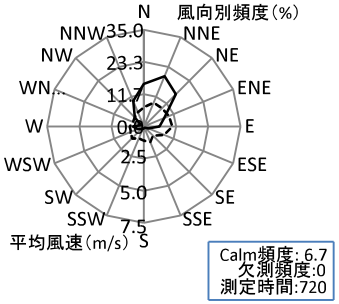

2021年09月

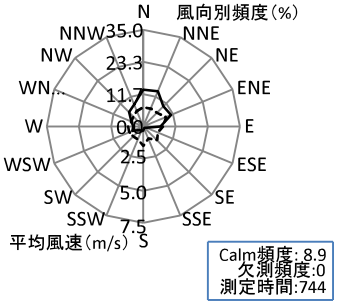

2021年10月

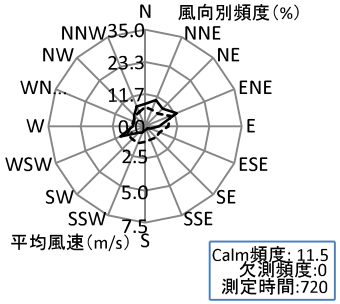

2021年11月

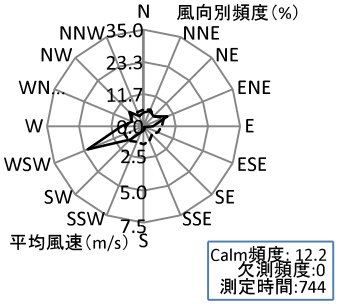

2021年12月

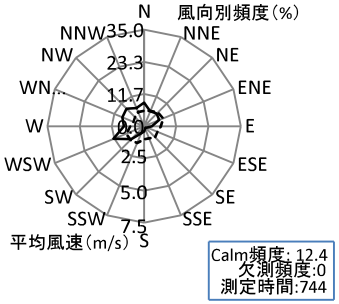

2022年01月

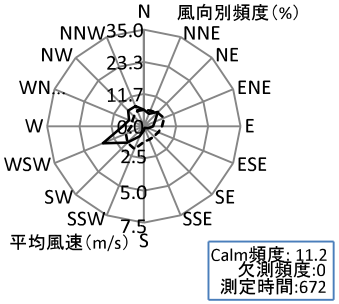

2022年02月

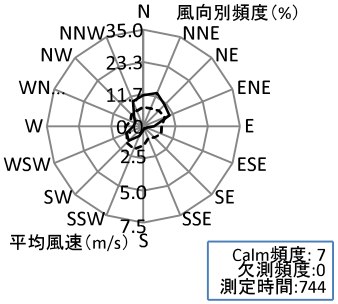

2022年03月

（1）年間風向別頻度図（月別）

測定局：2151 高槻市役所
処理期間：2021年度
時間帯：1時 ～ 24時
風向風速計高さ：11 m
平均風速（通年）：1.4 m/s

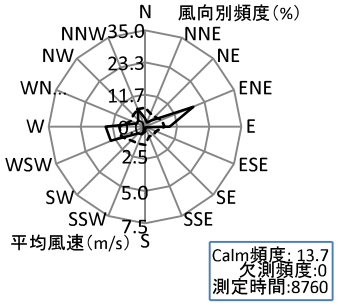

2021年度

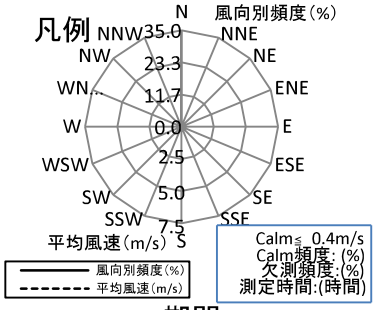

期間

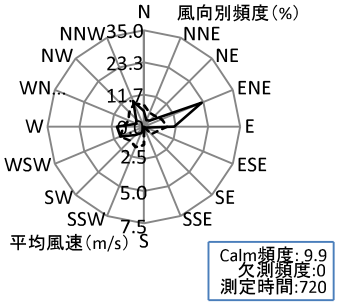

2021年04月

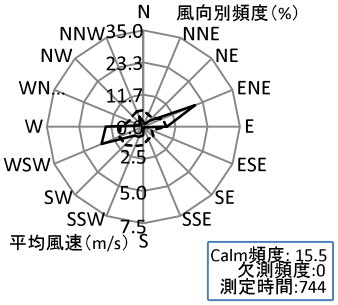

2021年05月

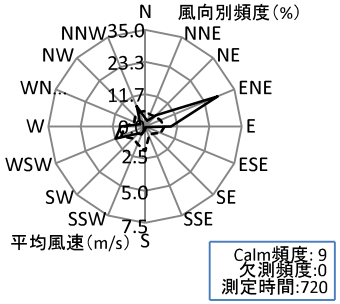

2021年06月

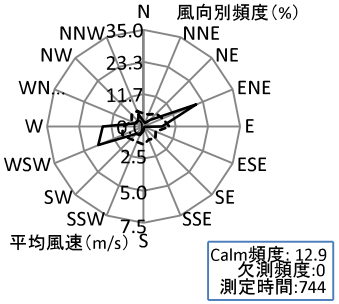

2021年07月

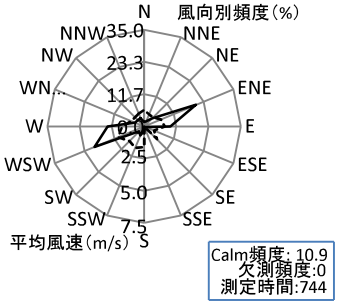

2021年08月

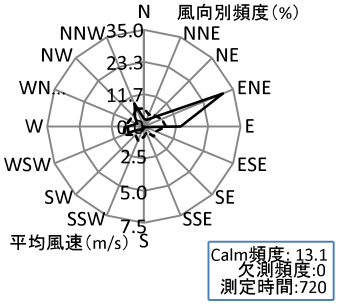

2021年09月

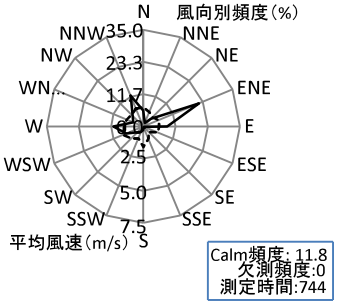

2021年10月

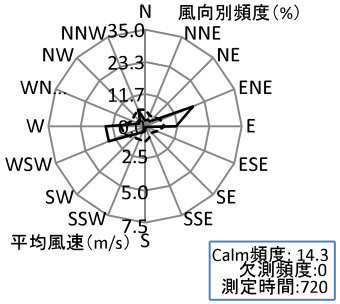

2021年11月

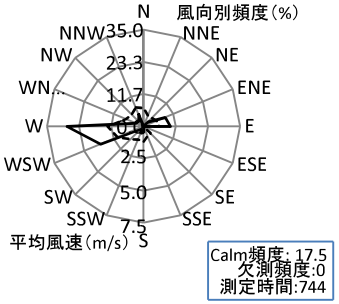

2021年12月

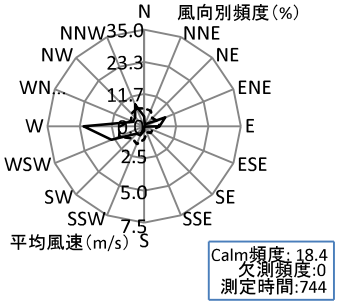

2022年01月

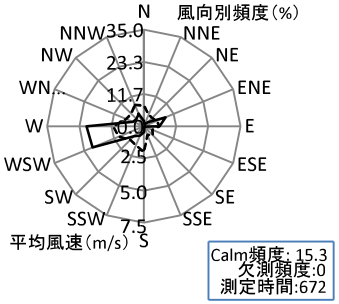

2022年02月

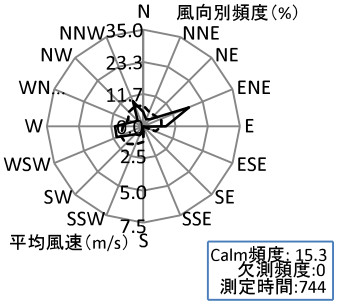

2022年03月

（1）年間風向別頻度図（月別）

測定局：2202 八尾市保健所
処理期間：2021年度
時間帯：1時 ～ 24時
風向風速計高さ：16 m
平均風速（通年）：1.7 m/s

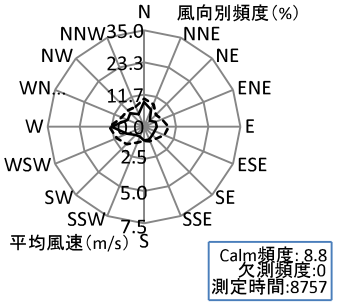

2021年度

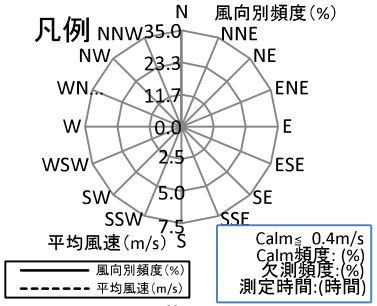

期間

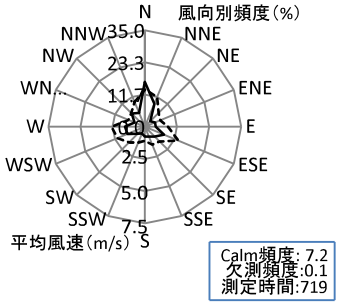

2021年04月

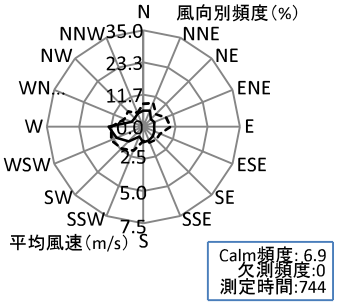

2021年05月

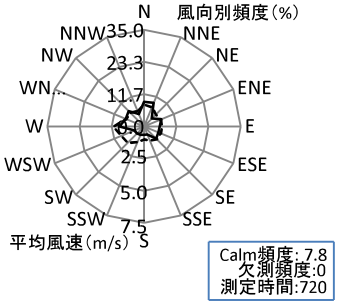

2021年06月

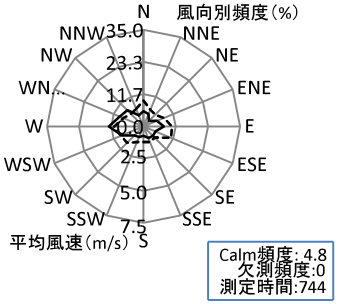

2021年07月

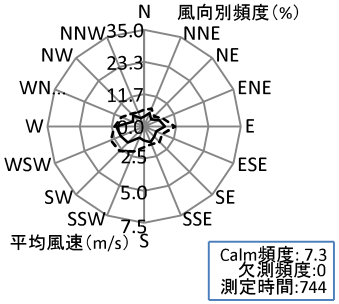

2021年08月

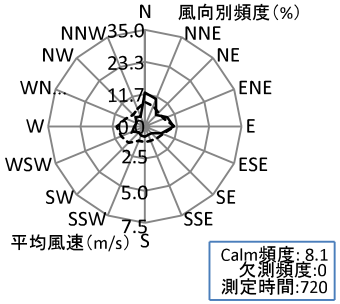

2021年09月

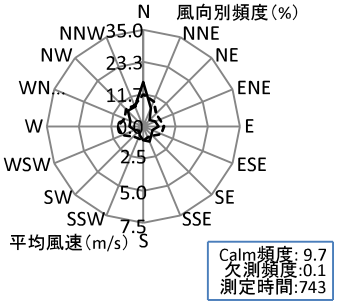

2021年10月

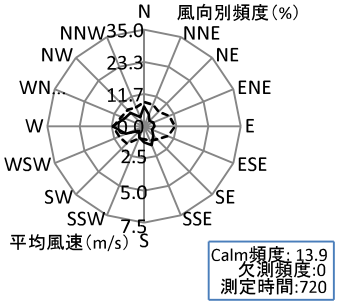

2021年11月

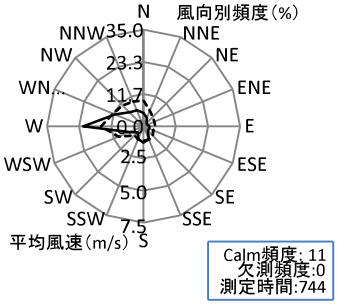

2021年12月

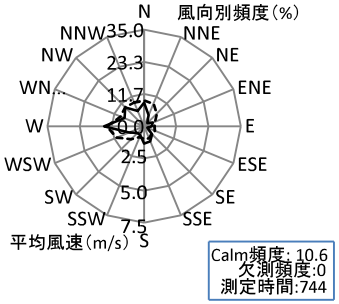

2022年01月

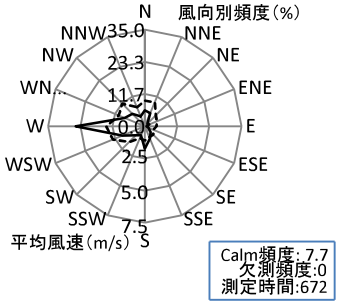

2022年02月

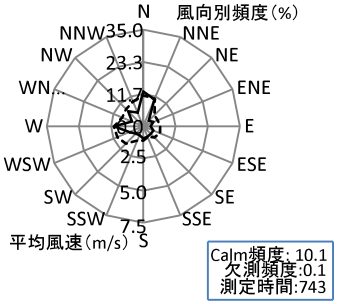

2022年03月

（1）年間風向別頻度図（月別）

測定局：2203 水越
処理期間：2021年度
時間帯：1時 ～ 24時
風向風速計高さ：6 m
平均風速（通年）：1.3 m/s

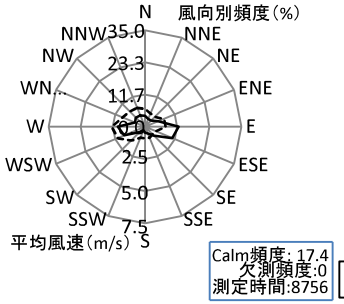

2021年度

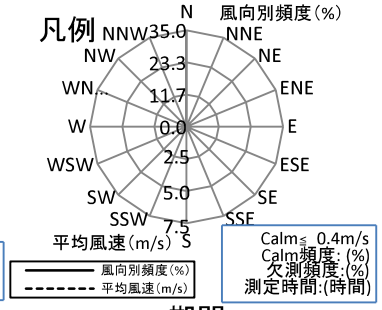

期間

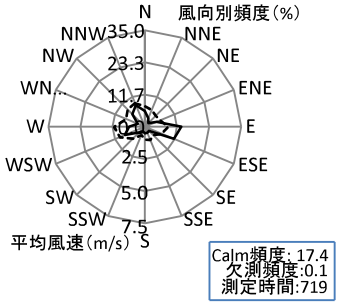

2021年04月

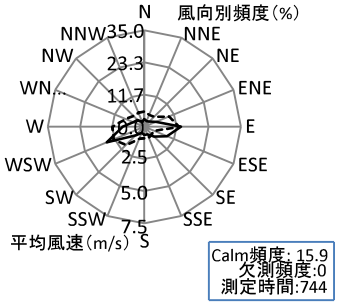

2021年05月

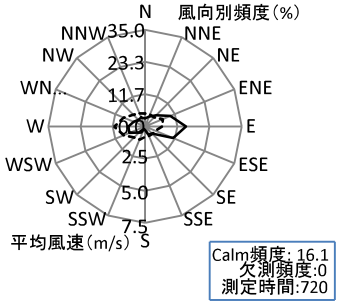

2021年06月

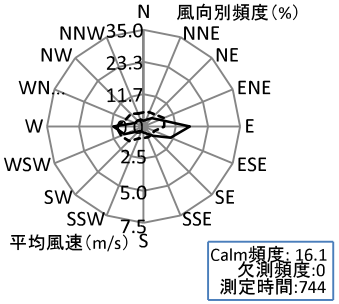

2021年07月

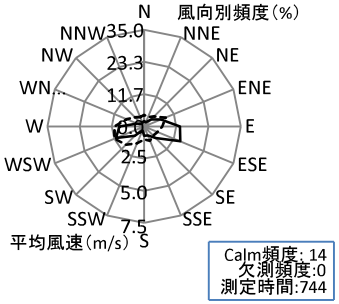

2021年08月

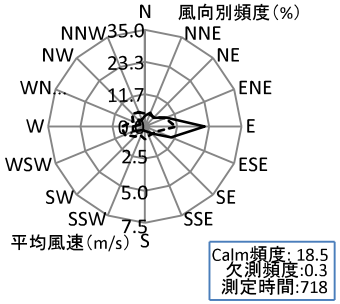

2021年09月

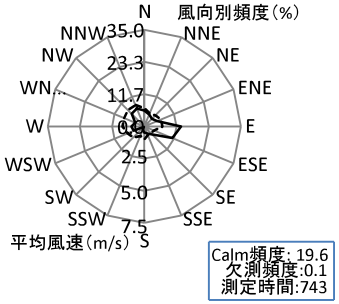

2021年10月

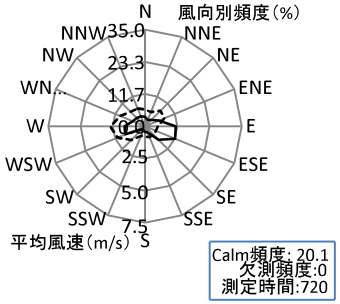

2021年11月

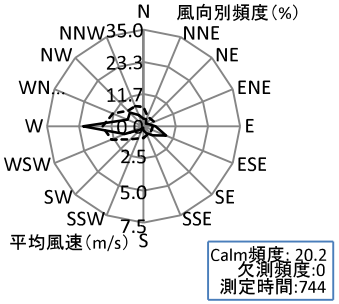

2021年12月

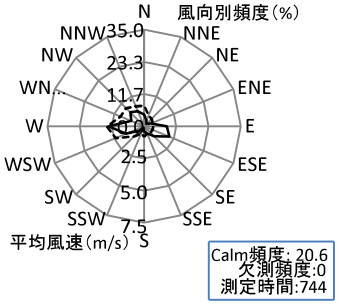

2022年01月

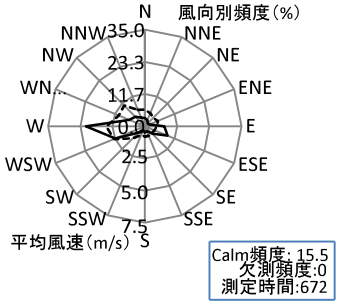

2022年02月

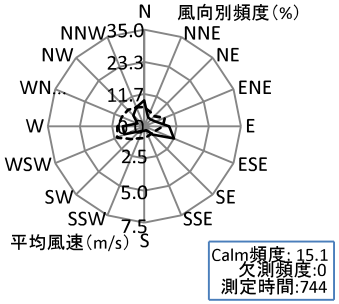

2022年03月

（1）年間風向別頻度図（月別）

測定局：2301 成田
処理期間：2021年度
時間帯：1時 ～ 24時
風向風速計高さ：6 m
平均風速（通年）：1.9 m/s

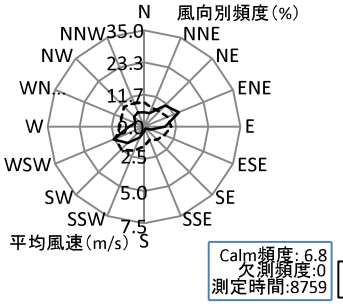

2021年度

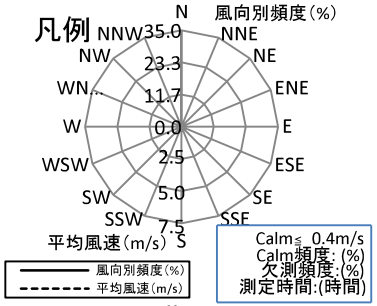

期間

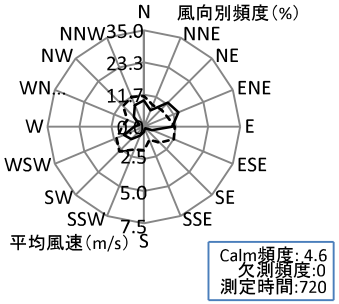

2021年04月

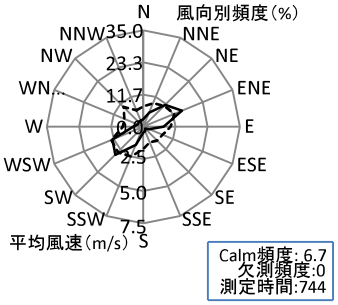

2021年05月

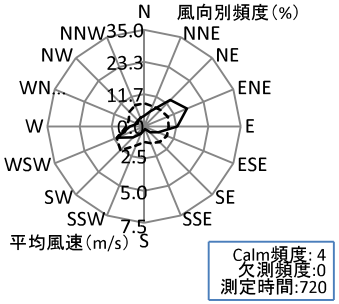

2021年06月

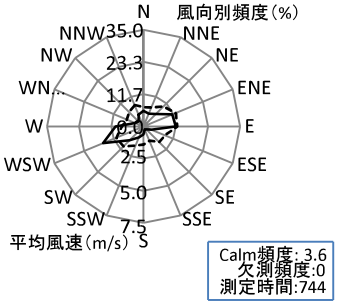

2021年07月

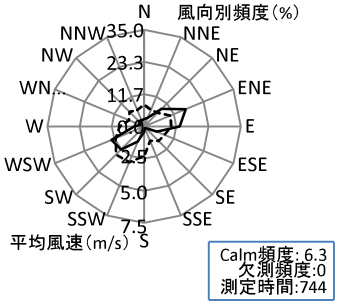

2021年08月

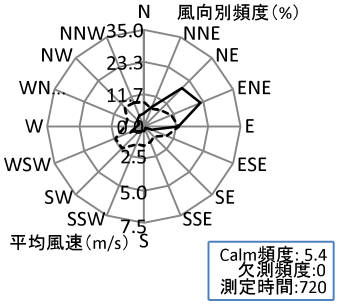

2021年09月

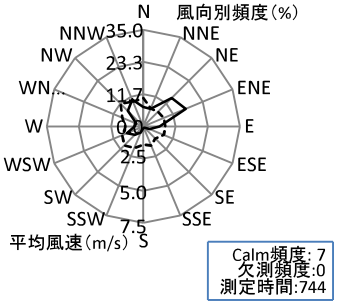

2021年10月

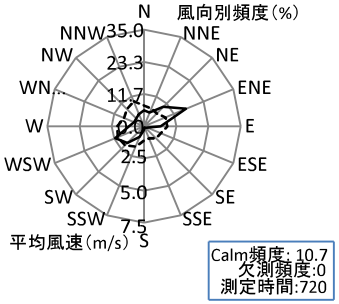

2021年11月

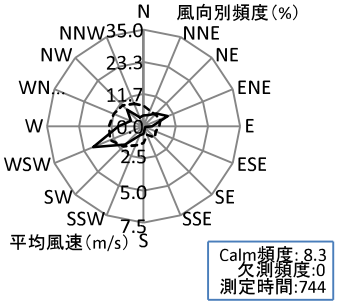

2021年12月

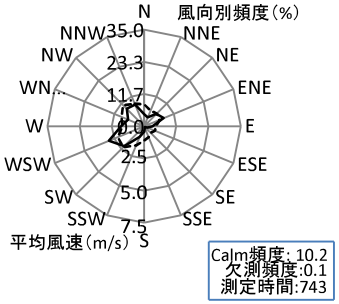

2022年01月

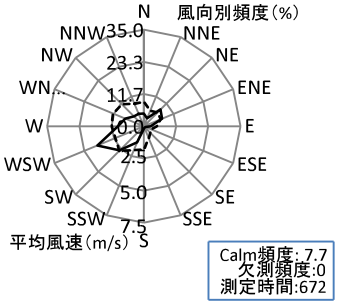

2022年02月

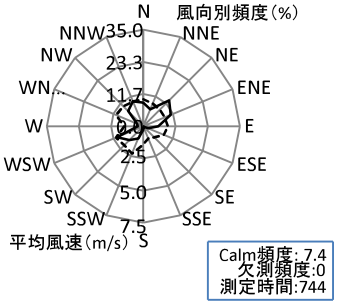

2022年03月

（1）年間風向別頻度図（月別）

測定局：2302 寝屋川市役所
処理期間：2021年度
時間帯：1時 ～ 24時
風向風速計高さ：29 m
平均風速（通年）：2.0 m/s

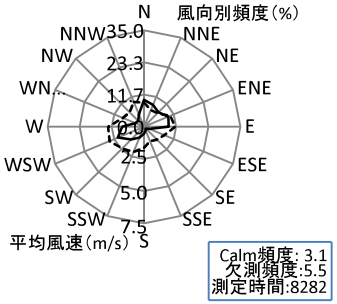

2021年度

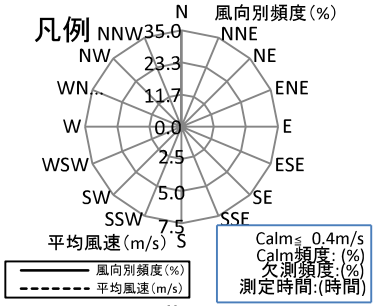

期間

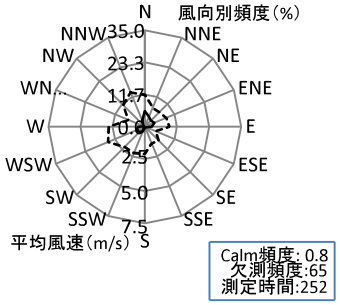

2021年04月

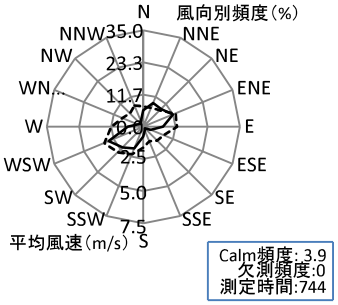

2021年05月

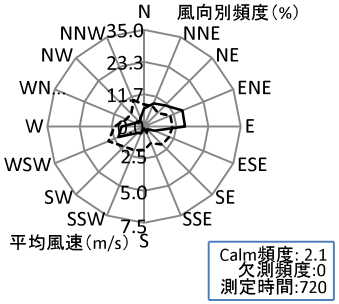

2021年06月

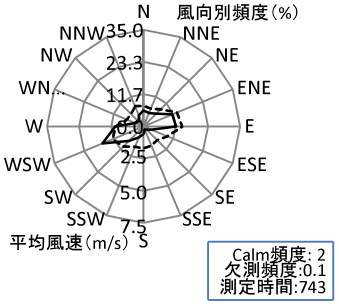

2021年07月

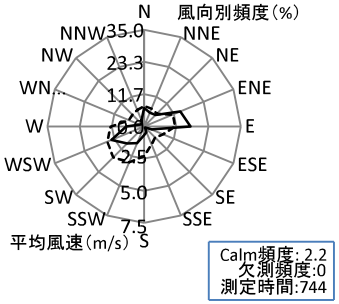

2021年08月

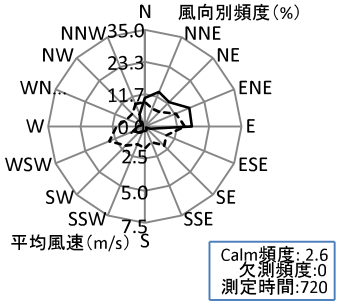

2021年09月

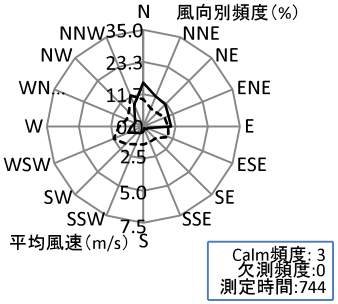

2021年10月

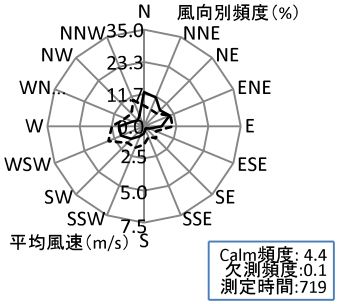

2021年11月

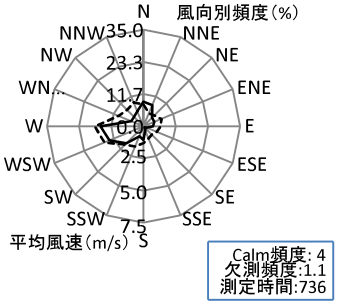

2021年12月

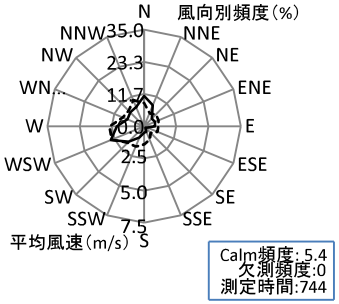

2022年01月

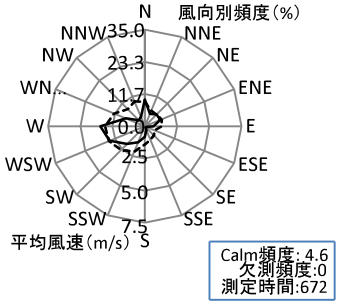

2022年02月

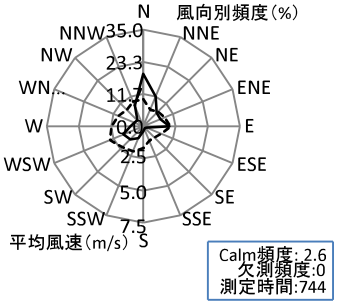

2022年03月

（1）年間風向別頻度図（月別）

測定局：2402 耳原小学校
処理期間：2021年度
時間帯：1時 ～ 24時
風向風速計高さ：12 m
平均風速（通年）：1.8 m/s

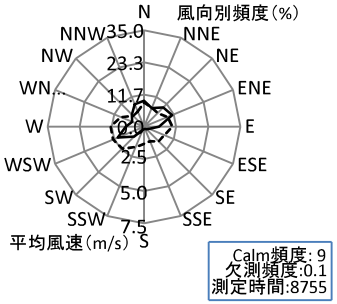

2021年度

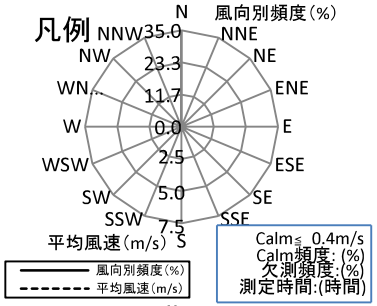

期間

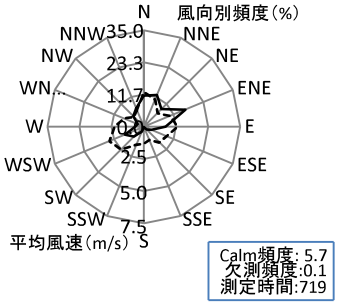

2021年04月

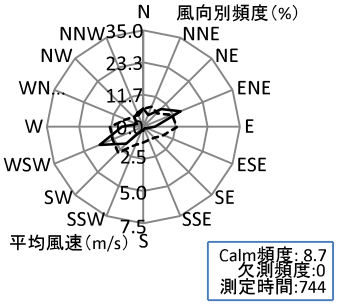

2021年05月

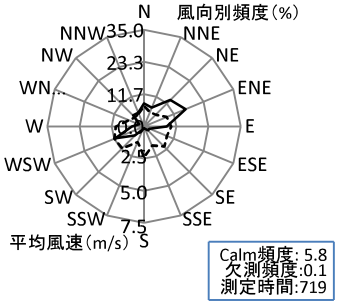

2021年06月

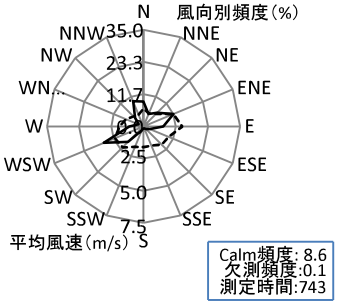

2021年07月

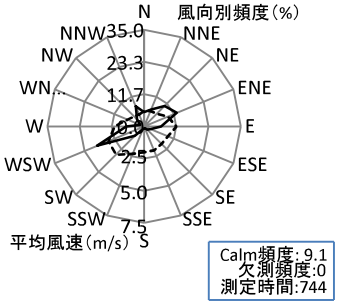

2021年08月

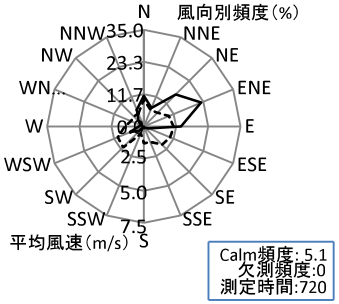

2021年09月

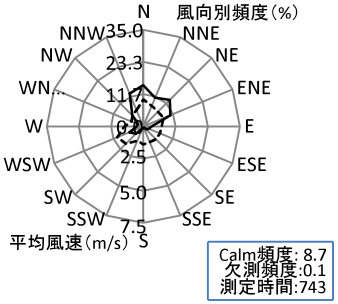

2021年10月

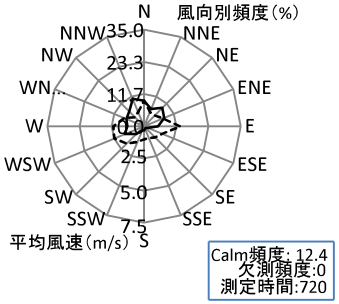

2021年11月

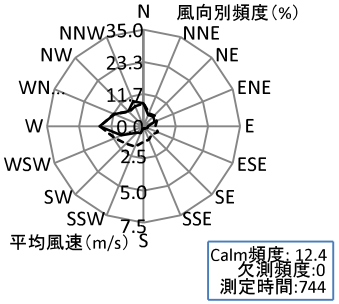

2021年12月

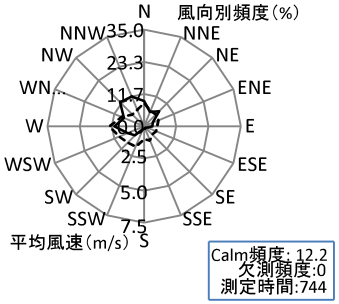

2022年01月

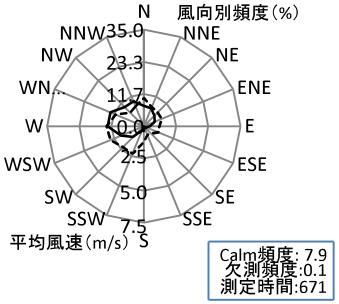

2022年02月

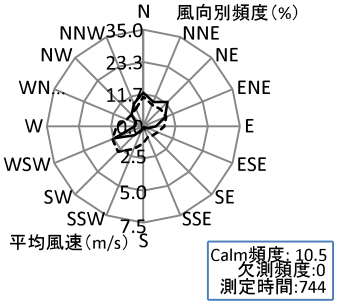

2022年03月

(2)温　度　　（単位:℃）

市（区）町村	測定局名	項目	2021年									2022年			年度
			04月	05月	06月	07月	08月	09月	10月	11月	12月	01月	02月	03月	
守口市	西部コミュニティセンター	平均値	16.0	20.6	24.9	28.9	28.8	25.7	20.8	14.2	8.7	5.5	5.5	11.6	17.7
		最高値	28.3	30.3	34.3	38.1	40.5	32.5	32.4	23.8	17.6	13.4	14.6	22.3	40.5
		最低値	6.1	10.8	18.2	21.7	22.3	20.0	10.1	4.6	0.3	0.0	-0.1	2.3	-0.1
大阪市中央区	国設大阪	平均値	15.2	19.7	23.8	27.7	27.8	24.8	20.2	14.0	8.6	5.4	5.1	11.2	17.1
		最高値	25.6	27.1	32.3	34.3	37.2	30.3	30.2	22.2	15.8	12.4	12.6	20.4	37.2
		最低値	5.8	11.7	18.0	21.1	21.4	19.5	10.3	4.9	0.4	0.4	0.0	2.6	0.0
茨木市	茨木市役所	平均値	15.4	20.0	24.4	28.3	28.3	25.1	20.2	13.7	8.3	5.0	5.1	11.2	17.2
		最高値	26.8	29.4	32.8	36.7	38.4	33.0	31.8	23.7	17.7	13.6	14.0	22.0	38.4
		最低値	4.6	9.6	17.1	21.1	22.0	20.2	8.7	3.6	-0.5	-0.9	-0.9	1.2	-0.9
池田市	池田市立南畑会館	平均値	14.6	19.0	23.4	27.4	27.3	24.2	19.2	12.6	7.2	3.9	4.0	10.1	16.2
		最高値	27.8	28.5	33.0	35.9	38.3	31.5	31.0	22.8	17.3	14.2	14.0	21.6	38.3
		最低値	3.0	8.3	15.8	21.2	20.9	19.3	7.8	1.9	-1.8	-2.6	-2.6	-1.0	-2.6
大東市	大東市役所	平均値	15.2	19.9	24.0	28.0	28.0	24.8	20.0	13.8	8.4	5.1	5.2	11.2	17.1
		最高値	26.1	28.0	31.8	35.5	36.7	31.6	30.1	22.8	16.5	12.7	13.5	21.7	36.7
		最低値	4.8	10.3	17.2	21.6	21.6	19.4	9.0	4.3	0.3	-0.8	-0.6	1.4	-0.8
富田林市	富田林市役所	平均値	14.2	19.3	23.0	27.2	27.3	23.8	18.7	12.4	7.4	4.0	3.9	10.2	16.0
		最高値	25.3	28.2	31.3	34.1	36.5	31.4	29.8	21.9	16.2	11.7	12.9	21.8	36.5
		最低値	2.1	8.3	14.9	20.7	20.7	17.4	6.7	1.0	0.6	-1.8	-2.4	-0.9	-2.4
和泉市	緑ケ丘小学校	平均値	15.2	20.2	23.8	28.1	28.2	24.6	19.7	13.5	8.5	5.1	5.1	11.2	17.0
		最高値	26.2	28.8	32.8	35.5	37.9	33.1	31.3	23.5	18.5	13.0	15.8	23.8	37.9
		最低値	3.4	9.2	15.9	21.0	21.3	18.7	7.6	1.9	1.7	-1.4	-1.1	-0.1	-1.4
藤井寺市	藤井寺市役所	平均値	16.4	21.0	25.1	29.2	29.3	26.2	21.4	14.8	9.3	6.0	6.0	12.4	18.2
		最高値	27.8	29.5	33.6	37.1	39.0	33.3	32.9	24.4	18.1	15.2	15.8	23.8	39.0
		最低値	4.5	10.5	18.7	22.4	22.8	20.9	9.1	5.0	1.5	-0.3	-0.5	1.6	-0.5
岸和田市	岸和田中央公園	平均値	14.8	19.7	23.5	27.6	27.8	24.5	19.8	13.3	8.4	5.1	4.9	10.9	16.8
		最高値	24.2	27.5	30.9	34.3	35.3	31.7	29.6	23.3	17.0	13.2	14.5	23.7	35.3
		最低値	3.2	9.4	15.6	21.3	21.6	18.9	8.0	1.7	1.2	-2.5	-2.3	-0.3	-2.5
豊能町	豊能町役場	平均値	11.3	16.2	20.3	24.2	24.3	21.2	15.6	8.9	4.0	0.8	0.8	7.0	13.0
		最高値	22.5	25.5	29.4	32.4	34.1	28.2	27.2	19.8	13.2	9.7	11.1	18.1	34.1
		最低値	-0.5	4.6	11.3	17.7	18.5	15.1	2.5	-2.1	-4.4	-6.8	-6.4	-4.1	-6.8
泉佐野市	末広公園	平均値	15.7	20.6	24.5	28.6	28.8	25.5	20.6	14.2	9.2	5.9	5.6	11.7	17.7
		最高値	24.7	27.9	31.9	34.9	36.0	32.8	29.0	23.6	17.0	12.1	13.6	22.9	36.0
		最低値	5.8	9.5	18.1	22.0	22.8	20.8	10.1	4.0	2.6	0.4	-0.2	2.0	-0.2
四條畷市	国設四條畷	平均値	15.5	20.0	24.3	28.2	28.1	24.8	20.2	13.7	8.2	5.0	5.1	11.1	17.1
		最高値	27.7	29.5	33.4	37.1	38.5	32.4	31.2	23.5	17.0	13.5	14.4	22.2	38.5
		最低値	4.5	9.8	17.1	21.2	21.4	18.9	8.6	4.1	-0.3	-1.2	-1.7	1.1	-1.7

(3)湿　度　　（単位:%）

市（区）町村	測定局名	項目	2021年									2022年			年度
			04月	05月	06月	07月	08月	09月	10月	11月	12月	01月	02月	03月	
大阪市中央区	国設大阪	平均値	57	68	68	73	74	72	65	62	62	59	56	61	65
		最高値	97	98	96	98	97	97	94	96	95	90	89	96	98
		最低値	11	22	26	42	26	43	26	32	36	34	21	21	11
池田市	池田市立南畑会館	平均値	55	64	61	66	68	67	62	62	64	63	57	60	62
		最高値	90	90	88	89	90	89	87	89	89	89	88	89	90
		最低値	15	21	18	24	26	36	28	29	31	27	22	24	15
富田林市	富田林市役所	平均値	54	60	61	63	－	－	－	－	－	61	49	60	60
		最高値	94	94	93	94	－	－	－	－	－	89	78	95	95
		最低値	11	14	16	26	－	－	－	－	－	36	11	20	11
岸和田市	岸和田中央公園	平均値	65	72	75	77	78	78	71	71	71	68	65	69	72
		最高値	96	96	96	96	96	96	95	96	96	96	96	96	96
		最低値	23	21	30	41	39	49	38	41	38	36	21	32	21
泉佐野市	末広公園	平均値	59	68	70	73	74	75	66	65	63	60	58	63	66
		最高値	93	94	93	95	95	95	91	94	91	89	88	91	95
		最低値	20	22	26	39	41	50	38	41	39	39	24	34	20
四條畷市	国設四條畷	平均値	52	63	61	66	69	68	60	57	59	56	50	57	60
		最高値	98	99	97	99	99	99	97	99	97	94	93	97	99
		最低値	9	13	15	27	18	31	19	26	27	24	12	11	9

(4)雨　量

市（区）町村	測定局名	項目	単位	2021年									2022年			年度
				04月	05月	06月	07月	08月	09月	10月	11月	12月	01月	02月	03月	
大阪市中央区	国設大阪	雨量	mm	212.0	312.5	160.5	226.0	280.0	177.0	66.0	96.0	79.5	24.5	16.5	95.5	1746.0
		日降水量の最大値	mm	104.5	95.5	44.5	60.0	59.5	46.0	34.5	32.0	31.5	13.0	8.0	27.5	104.5
		1時間値の最大値	mm	13.0	35.5	32.0	48.0	25.0	27.0	16.5	15.5	8.5	3.5	2.0	6.5	48.0
		日降水量1mm以上の日数	(日)	7	11	8	9	11	11	3	6	6	3	2	9	86
		日降水量10mm以上の日数	(日)	1	3	2	3	6	3	1	2	0	0	0	0	21
		日降水量30mm以上の日数	(日)	0	2	1	1	0	0	0	0	0	0	0	0	4

（備考1）雨量は月間・年間の1時間値の和を示す。
（備考2）日降水量の最大値は、月間・年間における日量（1時から24時までの1時間値の和）の最大値を示す。
（備考3）1時間量の最大値は、月間・年間における1時間値の最大値を示す。
（備考4）「日降水量1mm以上の日数」とは、日量が1mm以上の日数を示す。10mm、30mm以上の日数についても同様。

(5)日 射 量

（単位：MJ/m^2）

市（区）町村	測定局名		2021年									2022年			年度平均
			04月	05月	06月	07月	08月	09月	10月	11月	12月	01月	02月	03月	
大阪市中央区	国設大阪	1時	0.00	0.00	0.00	0.00	0.00	0.00	0.00	0.00	0.00	0.00	0.00	0.00	0.00
		2時	0.00	0.00	0.00	0.00	0.00	0.00	0.00	0.00	0.00	0.00	0.00	0.00	0.00
		3時	0.00	0.00	0.00	0.00	0.00	0.00	0.00	0.00	0.00	0.00	0.00	0.00	0.00
		4時	0.00	0.00	0.00	0.00	0.00	0.00	0.00	0.00	0.00	0.00	0.00	0.00	0.00
		5時	0.00	0.00	0.00	0.00	0.00	0.00	0.00	0.00	0.00	0.00	0.00	0.00	0.00
		6時	0.00	0.01	0.02	0.01	0.00	0.00	0.00	0.00	0.00	0.00	0.00	0.00	0.00
		7時	0.08	0.14	0.15	0.12	0.08	0.09	0.07	0.00	0.00	0.00	0.00	0.04	0.07
		8時	0.71	0.39	0.34	0.29	0.34	0.46	0.57	0.26	0.08	0.06	0.20	0.40	0.34
		9時	1.31	1.11	0.84	1.05	0.97	0.97	1.13	0.85	0.63	0.50	0.81	0.99	0.93
		10時	1.90	1.69	1.59	1.69	1.40	1.35	1.63	1.31	1.19	0.97	1.29	1.48	1.46
		11時	2.26	1.76	1.83	1.88	1.67	1.60	1.90	1.66	1.50	1.33	1.62	1.74	1.73
		12時	2.43	1.99	1.95	1.96	1.91	1.63	1.83	1.76	1.64	1.33	1.83	1.91	1.85
		13時	2.23	1.94	1.97	1.91	1.70	1.59	1.96	1.64	1.52	1.36	1.86	1.98	1.80
		14時	2.02	1.80	1.84	1.80	1.65	1.33	1.55	1.37	1.24	1.22	1.44	1.82	1.59
		15時	1.73	1.42	1.67	1.66	1.53	1.05	0.96	0.61	0.57	0.83	1.14	1.44	1.22
		16時	1.21	0.96	1.32	1.21	1.15	0.74	0.40	0.16	0.13	0.21	0.34	0.94	0.73
		17時	0.72	0.60	0.73	0.80	0.70	0.38	0.17	0.02	0.00	0.05	0.13	0.44	0.40
		18時	0.25	0.24	0.31	0.37	0.28	0.05	0.00	0.00	0.00	0.00	0.01	0.09	0.14
		19時	0.00	0.03	0.04	0.05	0.02	0.00	0.00	0.00	0.00	0.00	0.00	0.00	0.01
		20時	0.00	0.00	0.00	0.00	0.00	0.00	0.00	0.00	0.00	0.00	0.00	0.00	0.00
		21時	0.00	0.00	0.00	0.00	0.00	0.00	0.00	0.00	0.00	0.00	0.00	0.00	0.00
		22時	0.00	0.00	0.00	0.00	0.00	0.00	0.00	0.00	0.00	0.00	0.00	0.00	0.00
		23時	0.00	0.00	0.00	0.00	0.00	0.00	0.00	0.00	0.00	0.00	0.00	0.00	0.00
		24時	0.00	0.00	0.00	0.00	0.00	0.00	0.00	0.00	0.00	0.00	0.00	0.00	0.00
		日合計	16.68	14.07	14.59	14.81	13.07	11.25	12.10	9.33	8.49	7.86	9.59	13.27	12.10

(5)日 射 量

（単位：MJ/m^2）

市（区）町村	測定局名		2021年									2022年			年度平均
			04月	05月	06月	07月	08月	09月	10月	11月	12月	01月	02月	03月	
茨木市	茨木市役所	1時	0.00	0.00	0.00	0.00	0.00	0.00	0.00	0.00	0.00	0.00	0.00	0.00	0.00
		2時	0.00	0.00	0.00	0.00	0.00	0.00	0.00	0.00	0.00	0.00	0.00	0.00	0.00
		3時	0.00	0.00	0.00	0.00	0.00	0.00	0.00	0.00	0.00	0.00	0.00	0.00	0.00
		4時	0.00	0.00	0.00	0.00	0.00	0.00	0.00	0.00	0.00	0.00	0.00	0.00	0.00
		5時	0.00	0.00	0.00	0.00	0.00	0.00	0.00	0.00	0.00	0.00	0.00	0.00	0.00
		6時	0.03	0.11	0.15	0.11	0.04	0.00	0.00	0.00	0.00	0.00	0.00	0.00	0.04
		7時	0.37	0.50	0.56	0.46	0.31	0.21	0.13	0.02	0.00	0.00	0.01	0.10	0.22
		8時	0.90	0.90	1.01	0.99	0.69	0.60	0.63	0.36	0.15	0.10	0.28	0.51	0.59
		9時	1.48	1.28	1.43	1.53	1.15	1.04	1.21	0.87	0.63	0.53	0.89	1.07	1.09
		10時	2.06	1.76	1.86	2.01	1.53	1.44	1.66	1.39	1.09	1.02	1.43	1.59	1.57
		11時	2.36	1.94	2.17	2.26	1.78	1.87	1.93	1.67	1.39	1.25	1.80	1.84	1.85
		12時	2.58	2.05	2.24	2.22	2.01	1.78	2.01	1.72	1.60	1.41	1.85	2.07	1.96
		13時	2.36	2.00	2.13	2.29	1.74	1.78	1.91	1.50	1.48	1.33	1.76	1.98	1.85
		14時	2.14	1.80	1.91	2.17	1.85	1.60	1.60	1.30	1.26	1.20	1.63	1.89	1.70
		15時	1.85	1.47	1.75	1.81	1.54	1.27	1.22	0.91	0.85	0.97	1.40	1.47	1.38
		16時	1.33	1.03	1.30	1.19	1.17	0.83	0.83	0.46	0.43	0.61	0.89	1.03	0.93
		17時	0.80	0.64	0.84	0.82	0.75	0.48	0.29	0.09	0.07	0.21	0.47	0.53	0.50
		18時	0.32	0.33	0.44	0.45	0.35	0.12	0.02	0.00	0.00	0.00	0.06	0.14	0.19
		19時	0.02	0.06	0.11	0.12	0.06	0.00	0.00	0.00	0.00	0.00	0.00	0.00	0.03
		20時	0.00	0.00	0.00	0.00	0.00	0.00	0.00	0.00	0.00	0.00	0.00	0.00	0.00
		21時	0.00	0.00	0.00	0.00	0.00	0.00	0.00	0.00	0.00	0.00	0.00	0.00	0.00
		22時	0.00	0.00	0.00	0.00	0.00	0.00	0.00	0.00	0.00	0.00	0.00	0.00	0.00
		23時	0.00	0.00	0.00	0.00	0.00	0.00	0.00	0.00	0.00	0.00	0.00	0.00	0.00
		24時	0.00	0.00	0.00	0.00	0.00	0.00	0.00	0.00	0.00	0.00	0.00	0.00	0.00
		日合計	18.356	15.87	17.88	18.43	14.98	13.02	13.45	10.29	8.94	8.30	12.46	14.22	13.85

(5)日 射 量

（単位：MJ/m^2）

市（区）町村	測定局名		2021年									2022年			年度平均
			04月	05月	06月	07月	08月	09月	10月	11月	12月	01月	02月	03月	
池田市	池田市立南畑会館	1時	0.00	0.00	0.00	0.00	0.00	0.00	0.00	0.00	0.00	0.00	0.00	0.00	0.00
		2時	0.00	0.00	0.00	0.00	0.00	0.00	0.00	0.00	0.00	0.00	0.00	0.00	0.00
		3時	0.00	0.00	0.00	0.00	0.00	0.00	0.00	0.00	0.00	0.00	0.00	0.00	0.00
		4時	0.00	0.00	0.00	0.00	0.00	0.00	0.00	0.00	0.00	0.00	0.00	0.00	0.00
		5時	0.00	0.00	0.00	0.00	0.00	0.00	0.00	0.00	0.00	0.00	0.00	0.00	0.00
		6時	0.02	0.10	0.13	0.09	0.03	0.00	0.00	0.00	0.00	0.00	0.00	0.00	0.03
		7時	0.35	0.49	0.52	0.43	0.29	0.21	0.12	0.02	0.00	0.00	0.00	0.08	0.21
		8時	0.89	0.92	0.97	0.98	0.66	0.57	0.63	0.34	0.14	0.10	0.27	0.49	0.58
		9時	1.46	1.33	1.42	1.54	1.14	1.03	1.17	0.84	0.62	0.52	0.83	1.01	1.08
		10時	2.04	1.73	1.90	1.89	1.37	1.45	1.55	1.34	1.02	1.00	1.37	1.45	1.51
		11時	2.42	1.88	2.10	2.10	1.64	1.81	1.80	1.67	1.31	1.23	1.64	1.76	1.78
		12時	2.43	2.02	2.19	2.13	1.75	1.72	1.99	1.62	1.43	1.32	1.79	1.84	1.85
		13時	2.29	2.06	2.06	2.11	1.75	1.68	1.74	1.56	1.48	1.34	1.76	1.84	1.80
		14時	2.17	1.79	1.95	1.98	1.67	1.62	1.62	1.29	1.13	1.22	1.39	1.73	1.63
		15時	1.79	1.45	1.71	1.72	1.43	1.23	1.27	0.91	0.84	0.95	1.28	1.36	1.33
		16時	1.35	1.00	1.36	1.22	1.10	0.85	0.85	0.42	0.39	0.55	0.83	1.02	0.91
		17時	0.79	0.66	0.80	0.78	0.73	0.44	0.28	0.07	0.06	0.18	0.49	0.54	0.48
		18時	0.30	0.34	0.43	0.41	0.35	0.10	0.02	0.00	0.00	0.00	0.05	0.14	0.18
		19時	0.02	0.06	0.10	0.11	0.05	0.00	0.00	0.00	0.00	0.00	0.00	0.00	0.03
		20時	0.00	0.00	0.00	0.00	0.00	0.00	0.00	0.00	0.00	0.00	0.00	0.00	0.00
		21時	0.00	0.00	0.00	0.00	0.00	0.00	0.00	0.00	0.00	0.00	0.00	0.00	0.00
		22時	0.00	0.00	0.00	0.00	0.00	0.00	0.00	0.00	0.00	0.00	0.00	0.00	0.00
		23時	0.00	0.00	0.00	0.00	0.00	0.00	0.00	0.00	0.00	0.00	0.00	0.00	0.00
		24時	0.00	0.00	0.00	0.00	0.00	0.00	0.00	0.00	0.00	0.00	0.00	0.00	0.00
		日合計	18.066	15.82	17.61	17.50	13.94	12.72	13.04	10.08	8.41	8.30	11.70	13.27	13.37

(5)日 射 量

（単位：MJ/m^2）

市（区）町村	測定局名		2021年									2022年			年度平均
			04月	05月	06月	07月	08月	09月	10月	11月	12月	01月	02月	03月	
大東市	大東市役所	1時	0.00	0.00	0.00	0.00	0.00	0.00	0.00	0.00	0.00	0.00	0.00	0.00	0.00
		2時	0.00	0.00	0.00	0.00	0.00	0.00	0.00	0.00	0.00	0.00	0.00	0.00	0.00
		3時	0.00	0.00	0.00	0.00	0.00	0.00	0.00	0.00	0.00	0.00	0.00	0.00	0.00
		4時	0.00	0.00	0.00	0.00	0.00	0.00	0.00	0.00	0.00	0.00	0.00	0.00	0.00
		5時	0.00	0.00	0.00	0.00	0.00	0.00	0.00	0.00	0.00	0.00	0.00	0.00	0.00
		6時	0.03	0.11	0.14	0.10	0.04	0.00	0.00	0.00	0.00	0.00	0.00	0.00	0.03
		7時	0.36	0.47	0.54	0.48	0.32	0.18	0.07	0.02	0.00	0.00	0.00	0.08	0.21
		8時	0.87	0.91	1.00	0.98	0.69	0.57	0.55	0.31	0.13	0.10	0.20	0.41	0.56
		9時	1.48	1.35	1.39	1.53	1.18	1.15	1.18	0.80	0.56	0.54	0.83	0.99	1.08
		10時	2.12	1.80	1.88	1.94	1.52	1.52	1.72	1.27	0.97	1.02	1.36	1.60	1.56
		11時	2.36	1.89	2.15	2.21	1.71	1.75	1.98	1.62	1.39	1.28	1.63	1.79	1.81
		12時	2.57	2.08	2.26	2.25	1.94	1.81	1.96	1.71	1.67	1.28	1.88	1.98	1.95
		13時	2.40	2.11	2.17	2.20	1.88	1.60	1.92	1.70	1.49	1.31	1.85	2.09	1.89
		14時	2.07	1.86	1.97	2.11	1.89	1.43	1.64	1.33	1.17	1.25	1.55	1.87	1.68
		15時	1.81	1.51	1.69	1.81	1.61	1.14	1.28	0.96	0.93	1.04	1.35	1.58	1.39
		16時	1.29	1.07	1.38	1.25	1.19	0.85	0.86	0.50	0.48	0.65	0.98	1.13	0.97
		17時	0.78	0.67	0.82	0.89	0.74	0.47	0.31	0.09	0.07	0.22	0.44	0.57	0.51
		18時	0.30	0.31	0.42	0.45	0.36	0.11	0.02	0.00	0.00	0.00	0.04	0.14	0.18
		19時	0.02	0.06	0.09	0.12	0.05	0.00	0.00	0.00	0.00	0.00	0.00	0.00	0.03
		20時	0.00	0.00	0.00	0.00	0.00	0.00	0.00	0.00	0.00	0.00	0.00	0.00	0.00
		21時	0.00	0.00	0.00	0.00	0.00	0.00	0.00	0.00	0.00	0.00	0.00	0.00	0.00
		22時	0.00	0.00	0.00	0.00	0.00	0.00	0.00	0.00	0.00	0.00	0.00	0.00	0.00
		23時	0.00	0.00	0.00	0.00	0.00	0.00	0.00	0.00	0.00	0.00	0.00	0.00	0.00
		24時	0.00	0.00	0.00	0.00	0.00	0.00	0.00	0.00	0.00	0.00	0.00	0.00	0.00
		日合計	18.267	16.21	17.84	18.33	15.11	12.35	13.48	10.31	8.81	8.49	12.11	14.17	13.79

(5)日 射 量

（単位：MJ/m^2）

市（区）町村	測定局名		2021年									2022年			年度平均
			04月	05月	06月	07月	08月	09月	10月	11月	12月	01月	02月	03月	
富田林市	富田林市役所	1時	0.00	0.00	0.00	0.00	－	－	0.00	0.00	0.00	0.00	0.00	0.00	0.00
		2時	0.00	0.00	0.00	0.00	－	－	0.00	0.00	0.00	0.00	0.00	0.00	0.00
		3時	0.00	0.00	0.00	0.00	－	－	0.00	0.00	0.00	0.00	0.00	0.00	0.00
		4時	0.00	0.00	0.00	0.00	－	－	0.00	0.00	0.00	0.00	0.00	0.00	0.00
		5時	0.00	0.00	0.00	0.00	－	－	0.00	0.00	0.00	0.00	0.00	0.00	0.00
		6時	0.03	0.11	0.15	0.10	－	－	0.00	0.00	0.00	0.00	0.00	0.00	0.04
		7時	0.35	0.48	0.52	0.45	－	－	0.08	0.02	0.00	0.00	0.00	0.08	0.20
		8時	0.91	0.90	0.94	0.99	－	－	0.51	0.30	0.12	0.08	0.22	0.46	0.54
		9時	1.49	1.34	1.32	1.48	－	－	0.98	0.76	0.50	0.46	0.70	0.96	0.99
		10時	1.95	1.79	1.96	1.80	－	－	1.44	1.14	0.92	0.88	1.17	1.47	1.45
		11時	2.36	2.02	2.20	2.01	－	－	1.67	1.46	1.22	1.16	1.53	1.75	1.74
		12時	2.43	2.06	2.22	2.19	－	－	1.80	1.63	1.32	1.38	1.98	1.93	1.89
		13時	2.34	2.10	2.23	1.95	－	－	1.73	1.52	1.30	1.34	1.84	2.10	1.85
		14時	2.25	1.90	1.97	1.93	－	－	1.51	1.33	1.13	1.18	1.68	1.94	1.68
		15時	1.79	1.58	1.80	1.75	－	－	1.08	0.97	0.78	0.95	1.39	1.55	1.36
		16時	1.27	1.15	1.34	1.31	－	－	0.74	0.49	0.40	0.58	0.98	1.07	0.93
		17時	0.80	0.74	0.87	0.90	－	－	0.22	0.10	0.06	0.21	0.43	0.58	0.49
		18時	0.30	0.35	0.42	0.55	－	－	0.00	0.00	0.00	0.00	0.04	0.14	0.18
		19時	0.02	0.06	0.11	0.14	－	－	0.00	0.00	0.00	0.00	0.00	0.00	0.03
		20時	0.00	0.00	0.00	0.00	－	－	0.00	0.00	0.00	0.00	0.00	0.00	0.00
		21時	0.00	0.00	0.00	0.00	－	－	0.00	0.00	0.00	0.00	0.00	0.00	0.00
		22時	0.00	0.00	0.00	0.00	－	－	0.00	0.00	0.00	0.00	0.00	0.00	0.00
		23時	0.00	0.00	0.00	0.00	－	－	0.00	0.00	0.00	0.00	0.00	0.00	0.00
		24時	0.00	0.00	0.00	0.00	－	－	0.00	0.00	0.00	0.00	0.00	0.00	0.00
		日合計	18.082	16.57	18.06	14.15	－	－	7.77	9.47	7.74	8.01	11.96	14.04	10.47

(5)日 射 量

（単位：MJ/m^2）

市（区）町村	測定局名		2021年									2022年			年度平均
			04月	05月	06月	07月	08月	09月	10月	11月	12月	01月	02月	03月	
和泉市	緑ケ丘小学校	1時	0.00	0.00	0.00	0.00	0.00	0.00	0.00	0.00	0.00	0.00	0.00	0.00	0.00
		2時	0.00	0.00	0.00	0.00	0.00	0.00	0.00	0.00	0.00	0.00	0.00	0.00	0.00
		3時	0.00	0.00	0.00	0.00	0.00	0.00	0.00	0.00	0.00	0.00	0.00	0.00	0.00
		4時	0.00	0.00	0.00	0.00	0.00	0.00	0.00	0.00	0.00	0.00	0.00	0.00	0.00
		5時	0.00	0.00	0.00	0.00	0.00	0.00	0.00	0.00	0.00	0.00	0.00	0.00	0.00
		6時	0.02	0.10	0.14	0.09	0.03	0.00	0.00	0.00	0.00	0.00	0.00	0.00	0.03
		7時	0.34	0.48	0.48	0.45	0.29	0.19	0.11	0.01	0.00	0.00	0.00	0.07	0.20
		8時	0.90	0.94	0.91	0.95	0.73	0.56	0.60	0.30	0.10	0.06	0.20	0.45	0.56
		9時	1.45	1.34	1.37	1.49	1.29	0.99	1.14	0.78	0.54	0.45	0.69	0.98	1.04
		10時	1.96	1.76	1.89	1.84	1.69	1.37	1.62	1.18	0.87	0.82	1.17	1.49	1.48
		11時	2.36	1.98	2.16	2.03	2.02	1.62	1.86	1.42	1.18	1.15	1.57	1.81	1.76
		12時	2.40	2.05	2.03	2.25	2.00	1.68	1.91	1.65	1.39	1.42	1.83	2.02	1.89
		13時	2.37	2.13	2.29	2.17	2.16	1.57	1.91	1.52	1.36	1.39	1.89	2.16	1.91
		14時	2.24	1.90	2.12	2.18	1.99	1.45	1.59	1.28	1.11	1.30	1.83	1.96	1.74
		15時	1.76	1.57	1.87	1.91	1.77	1.24	1.24	0.97	0.75	1.05	1.45	1.56	1.43
		16時	1.26	1.01	1.33	1.29	1.27	0.82	0.84	0.50	0.39	0.58	1.00	1.12	0.95
		17時	0.73	0.68	0.70	0.93	0.78	0.42	0.32	0.09	0.05	0.19	0.45	0.60	0.50
		18時	0.28	0.33	0.39	0.53	0.31	0.10	0.02	0.00	0.00	0.00	0.05	0.14	0.18
		19時	0.02	0.06	0.10	0.13	0.04	0.00	0.00	0.00	0.00	0.00	0.00	0.00	0.03
		20時	0.00	0.00	0.00	0.00	0.00	0.00	0.00	0.00	0.00	0.00	0.00	0.00	0.00
		21時	0.00	0.00	0.00	0.00	0.00	0.00	0.00	0.00	0.00	0.00	0.00	0.00	0.00
		22時	0.00	0.00	0.00	0.00	0.00	0.00	0.00	0.00	0.00	0.00	0.00	0.00	0.00
		23時	0.00	0.00	0.00	0.00	0.00	0.00	0.00	0.00	0.00	0.00	0.00	0.00	0.00
		24時	0.00	0.00	0.00	0.00	0.00	0.00	0.00	0.00	0.00	0.00	0.00	0.00	0.00
		日合計	17.904	16.32	17.78	18.24	16.38	12.00	13.16	9.72	7.75	8.25	12.13	14.36	13.67

(5)日 射 量

（単位：MJ/m^2）

市（区）町村	測定局名		2021年									2022年			年度平均
			04月	05月	06月	07月	08月	09月	10月	11月	12月	01月	02月	03月	
泉佐野市	末広公園	1時	0.00	0.00	0.00	0.00	0.00	0.00	0.00	0.00	0.00	0.00	0.00	0.00	0.00
		2時	0.00	0.00	0.00	0.00	0.00	0.00	0.00	0.00	0.00	0.00	0.00	0.00	0.00
		3時	0.00	0.00	0.00	0.00	0.00	0.00	0.00	0.00	0.00	0.00	0.00	0.00	0.00
		4時	0.00	0.00	0.00	0.00	0.00	0.00	0.00	0.00	0.00	0.00	0.00	0.00	0.00
		5時	0.00	0.00	0.00	0.00	0.00	0.00	0.00	0.00	0.00	0.00	0.00	0.00	0.00
		6時	0.03	0.11	0.15	0.11	0.04	0.00	0.00	0.00	0.00	0.00	0.00	0.00	0.04
		7時	0.35	0.47	0.50	0.47	0.30	0.19	0.13	0.02	0.00	0.00	0.00	0.08	0.21
		8時	0.88	0.91	0.92	0.93	0.74	0.54	0.60	0.31	0.12	0.09	0.22	0.47	0.56
		9時	1.48	1.38	1.35	1.48	1.25	0.99	1.18	0.77	0.53	0.48	0.69	1.05	1.05
		10時	1.98	1.82	1.93	1.87	1.69	1.38	1.66	1.17	0.88	0.89	1.20	1.62	1.51
		11時	2.44	1.99	2.17	2.22	1.99	1.65	1.92	1.47	1.20	1.20	1.72	1.94	1.82
		12時	2.52	2.13	2.30	2.53	2.15	1.87	2.08	1.59	1.35	1.49	1.94	2.18	2.01
		13時	2.45	2.08	2.38	2.47	2.08	1.78	2.07	1.52	1.37	1.50	1.87	2.17	1.98
		14時	2.36	1.89	2.14	2.24	1.98	1.57	1.89	1.27	1.18	1.42	1.77	1.95	1.81
		15時	1.88	1.56	1.87	2.04	1.66	1.33	1.38	0.99	0.79	1.08	1.52	1.59	1.47
		16時	1.28	1.10	1.40	1.46	1.27	0.85	0.89	0.50	0.40	0.62	1.04	1.14	1.00
		17時	0.81	0.76	0.87	1.03	0.82	0.43	0.34	0.09	0.06	0.20	0.48	0.62	0.54
		18時	0.32	0.36	0.43	0.51	0.38	0.11	0.02	0.00	0.00	0.00	0.06	0.16	0.20
		19時	0.02	0.07	0.11	0.15	0.06	0.00	0.00	0.00	0.00	0.00	0.00	0.00	0.03
		20時	0.00	0.00	0.00	0.00	0.00	0.00	0.00	0.00	0.00	0.00	0.00	0.00	0.00
		21時	0.00	0.00	0.00	0.00	0.00	0.00	0.00	0.00	0.00	0.00	0.00	0.00	0.00
		22時	0.00	0.00	0.00	0.00	0.00	0.00	0.00	0.00	0.00	0.00	0.00	0.00	0.00
		23時	0.00	0.00	0.00	0.00	0.00	0.00	0.00	0.00	0.00	0.00	0.00	0.00	0.00
		24時	0.00	0.00	0.00	0.00	0.00	0.00	0.00	0.00	0.00	0.00	0.00	0.00	0.00
		日合計	18.477	16.62	18.51	19.50	16.40	12.69	14.16	9.69	7.88	8.76	12.51	14.97	14.19

（備考1）時間帯別の値は、月間・年間における時間帯ごとの1時間値の平均値を示す。
（備考2）日合計の値は、月間・年間における日合計日射量（1時から24時までの1時間値の和）の平均値を示す。

(6)交　通　量　　(単位:10台)

市（区）町村	測定局名	項目	2021年									2022年			年度平均
			04月	05月	06月	07月	08月	09月	10月	11月	12月	01月	02月	03月	
摂津市	摂津市役所	日交通量	3119	3013	3198	3227	3142	3178	3179	3147	3108	2991	3120	3159	3132
		昼間交通量	2120	2064	2166	2175	2152	2159	2148	2120	2087	2049	2139	2137	2126
四條畷市	国設四條畷	日交通量	2032	1843	2064	2155	2049	2075	2093	2085	2046	2087	2143	2135	2599
		昼間交通量	1536	1399	1556	1620	1552	1570	1569	1558	1520	1621	1661	1622	1845

（備考1）日交通量は、月間・年間における日交通量（1時から24時までの1時間値の和）の平均値を示す。
（備考2）昼間交通量は、月間・年間における昼間（8時から19時まで）の交通量の平均値を示す。

４ 大気汚染物質濃度の年間測定結果の推移

（注１）表中の※ は、年間の測定時間が6,000時間未満または有効測定日数が250日未満で有効測定局でないことを示す。

（注２）表中の－は、非測定であることを示す。

（注３）掲載順は、一般局・自排局別に所在地の自治体コード順。

(1)二酸化窒素濃度の推移(年平均値)　　(単位:ppm)

市(区)町村	測定局名	2007年	2008年	2009年	2010年	2011年	2012年	2013年	2014年	2015年	2016年	2017年	2018年	2019年	2020年	2021年
大阪市中央区	国設大阪	0.025	0.024	0.022	0.022	0.022	0.021	0.021	0.020	0.020	0.019	0.020	0.018	0.017	0.016	0.015
大阪市北区	菅北小学校	0.022	0.022	0.019	0.022	0.021	0.020	0.020	0.019	0.019	0.017	0.018	0.016	0.017	0.017	0.015
大阪市此花区	此花区役所	0.026	0.026	0.024	0.022	0.023	0.023	0.022	0.021	0.022	0.021	0.021	0.020	0.019	0.017	0.018
大阪市大正区	平尾小学校	0.025	0.024	0.023	0.023	0.022	0.021	0.020	0.020	0.019	0.019	0.020	0.018	0.016	0.015	0.016
大阪市西淀川区	淀中学校	0.023	0.023	0.021	0.022	0.021	0.020	0.020	0.020	0.019	0.018	0.020	0.018	0.018	0.016	−
大阪市淀川区	野中小学校	0.024	0.024	0.023	0.021	0.020	0.021	0.018	0.017	0.016	0.016	0.016	0.015	0.014	0.014	0.014
大阪市生野区	桃谷中学校	0.023	0.023	0.022	0.021	0.021	0.020	0.019	0.018	0.017	0.016	0.017	0.016	0.015	0.013	0.013
大阪市旭区	大宮中学校	0.023	0.023	0.022	0.021	0.021	0.020	0.019	0.018	0.018	0.017	0.017	0.016	0.015	0.014	0.014
大阪市城東区	聖賢小学校	0.023	0.021	0.021	0.020	0.018	0.019	0.018	0.017	0.016	0.016	0.017	0.016	0.015	0.013	0.013
大阪市住之江区	清江小学校	0.023	0.024	0.024	0.022	0.022	0.021	0.021	0.020	0.020	0.019	0.019	0.018	0.017	0.016	0.016
大阪市平野区	摂陽中学校	0.023	0.024	0.022	0.021	0.022	0.021	0.020	0.020	0.019	0.018	0.017	0.017	0.016	0.015	0.015
大阪市西成区	今宮中学校	0.027	0.026	0.026	0.021	0.022	0.022	0.022	0.021	0.020	0.019	0.020	0.018	0.017	0.015	0.015
大阪市西区	九条南小学校	0.025	0.025	0.024	0.027	0.024	0.024	0.024	0.023	0.023	0.022	0.022	0.020	0.019	0.017	0.016
大阪市住之江区	南港中央公園	0.028	0.028	0.026	0.024	0.025	0.025	0.025	0.024	0.024	0.023	0.023	0.022	0.020	0.019	0.019
堺市堺区	少林寺	0.023	0.024	0.023	0.020	0.019	0.021	0.020	0.019	0.019	0.017	0.017	0.016	0.015	0.014	0.014
堺市西区	浜寺	0.019	0.021	0.019	0.018	0.018	0.018	0.016	0.015	0.016	0.015	0.016	0.016	0.014	0.013	0.013
堺市西区	石津	0.024	0.022	0.019	0.019	0.022	0.021	0.019	0.018	0.018	0.017	0.017	0.016	0.015	0.015	0.015
堺市北区	金岡	0.019	0.018	0.018	0.016	0.016	0.016	0.015	0.014	0.014	※ 0.013	−	−	−	−	−
堺市堺区	三宝	0.025	0.026	0.023	0.023	0.021	0.021	0.020	0.019	0.019	0.021	0.020	0.019	0.017	0.016	0.016
堺市南区	若松台	0.013	0.013	0.012	0.010	0.010	0.010	0.010	0.009	0.009	0.009	0.008	0.008	0.008	0.007	0.006
堺市東区	登美丘	0.018	0.017	0.015	0.013	0.014	0.013	0.013	0.012	0.012	0.011	0.011	0.011	0.010	0.009	0.009
堺市南区	桃山台	※ 0.013	−	−	−	−	−	−	−	−	−	−	−	−	−	−
堺市中区	深井	0.018	0.017	0.016	0.015	0.014	0.014	0.015	0.015	0.015	0.014	0.014	0.014	0.012	0.011	0.011
堺市美原区	美原	−	0.019	0.017	0.016	0.015	0.016	0.016	0.015	0.015	0.014	0.014	0.013	0.012	0.011	0.011
堺市北区	金岡南	−	−	−	−	−	−	−	−	−	※ 0.015	0.015	0.014	0.013	0.011	0.011
岸和田市	岸和田中央公園	0.017	0.017	0.015	0.014	0.013	0.013	0.012	0.012	0.012	0.011	0.011	0.011	0.011	0.009	0.009
豊中市	野田	0.022	−	−	−	−	−	−	−	−	−	−	−	−	−	−
豊中市	豊中市千成	0.016	0.018	0.020	0.020	0.018	0.018	0.017	0.016	0.016	0.014	0.015	0.015	0.014	0.013	0.013
池田市	池田市立南畑会館	0.011	0.010	0.010	0.010	0.009	0.008	0.008	0.008	0.008	0.007	0.008	0.007	0.007	0.007	0.007
吹田市	吹田市垂水	0.023	0.022	0.021	0.020	0.019	0.019	0.018	0.017	0.016	0.015	0.016	0.015	0.013	0.012	0.012
吹田市	吹田市北消防署	0.017	0.016	0.016	0.016	0.014	0.014	0.014	0.013	0.012	0.012	0.014	0.011	0.010	0.010	0.010
吹田市	吹田市川園	0.020	0.016	0.016	0.015	0.016	0.014	0.016	0.016	0.016	0.016	0.016	※ 0.013	−	−	−
吹田市	吹田市高野台	−	−	−	−	−	−	−	−	−	−	−	※ 0.014	0.012	0.011	0.010
泉大津市	泉大津市役所	0.020	0.020	0.018	0.016	0.016	0.016	0.015	0.014	0.015	0.014	0.014	0.014	0.013	0.012	0.011
高槻市	高槻南	0.018	0.018	0.016	0.015	0.014	0.014	0.013	−	−	−	−	−	−	−	−

(1)二酸化窒素濃度の推移(年平均値)　　(単位:ppm)

市(区)町村	測定局名	2007年	2008年	2009年	2010年	2011年	2012年	2013年	2014年	2015年	2016年	2017年	2018年	2019年	2020年	2021年
高槻市	高槻北	0.013	0.012	0.011	0.011	0.010	0.010	0.009	0.009	0.008	0.008	0.009	0.008	0.008	0.006	0.006
高槻市	庄所	−	−	−	−	−	−	※ 0.017	0.013	0.012	0.011	0.012	0.010	0.010	0.009	0.009
高槻市	梶原	−	−	−	−	−	−	−	−	−	−	−	0.021	0.019	0.017	0.017
貝塚市	貝塚市消防署	0.014	0.014	0.012	0.011	0.011	0.011	0.011	0.010	0.010	0.010	0.010	0.009	0.009	0.008	0.007
守口市	西部コミュニティセンター	0.021	0.019	0.019	0.018	0.018	0.017	0.017	0.016	0.016	0.015	0.017	0.015	0.015	0.014	0.014
守口市	第一測定局(金田)	0.022	0.017	0.020	0.018	0.017	※ 0.024	0.017	0.017	0.017	0.016	0.016	0.015	0.014	0.013	−
守口市	大日測定局	0.022	0.023	0.017	0.018	0.021	0.021	0.020	0.019	0.018	0.017	0.018	0.016	0.015	0.014	0.014
守口市	第三測定局(錦)	0.022	0.022	0.020	0.018	0.021	0.018	0.017	0.016	0.018	0.017	0.018	0.016	0.015	0.015	−
枚方市	楠葉	0.019	0.018	0.017	0.016	0.017	0.017	0.016	0.015	0.014	0.013	0.014	0.012	0.012	0.011	0.010
枚方市	枚方市役所	0.020	0.019	0.018	0.017	0.017	0.015	0.016	0.014	0.014	0.013	0.014	0.012	0.012	0.011	0.011
枚方市	王仁公園	0.015	0.013	0.012	0.014	0.014	0.013	0.013	0.012	0.012	0.010	0.012	0.010	0.009	0.010	0.009
枚方市	香里	0.016	0.015	−	−	−	−	−	−	−	−	−	−	−	−	−
茨木市	茨木市役所	0.020	0.019	0.019	0.018	0.017	0.016	0.017	0.015	0.015	0.014	0.014	0.013	※ 0.014	0.012	0.012
茨木市	耳原小学校	−	−	−	0.011	0.011	0.011	0.011	0.010	0.010	0.009	0.010	0.009	0.009	0.009	0.008
八尾市	八尾市保健所	0.019	0.019	0.018	0.018	0.018	0.017	0.016	0.016	0.016	0.014	0.015	0.014	0.012	0.012	0.012
八尾市	水越	0.014	0.013	0.012	0.012	0.012	0.011	0.011	0.010	0.010	0.009	0.010	0.009	0.008	0.008	0.007
泉佐野市	佐野中学校	0.016	0.015	0.013	0.012	0.012	0.012	0.011	0.011	0.012	0.011	0.011	0.011	0.010	0.009	0.008
富田林市	富田林市役所	0.014	0.014	0.013	0.012	0.011	0.010	0.010	0.009	0.009	0.008	0.009	0.008	0.007	0.006	0.006
寝屋川市	寝屋川市役所	0.020	0.019	0.018	0.018	0.017	0.017	0.016	0.015	0.015	0.015	0.014	0.014	0.012	0.011	0.010
寝屋川市	成田	0.017	0.016	0.015	0.015	0.014	0.013	0.014	0.013	0.012	0.012	0.013	0.011	0.011	0.011	0.011
河内長野市	三日市公民館	0.011	0.010	0.009	0.008	0.008	0.007	0.007	0.007	0.006	0.005	0.005	0.005	0.005	0.004	0.004
松原市	大塚高校	0.025	0.023	0.022	0.021	0.021	0.021	0.021	0.019	0.018	0.017	0.017	0.016	0.015	−	−
大東市	大東市役所	0.018	0.017	0.015	0.015	0.014	0.013	0.013	0.013	0.013	0.012	0.013	0.012	0.011	0.010	0.010
和泉市	緑ケ丘小学校	0.011	0.010	0.009	0.008	0.008	0.009	0.008	0.008	0.008	0.008	0.007	0.007	0.007	0.006	0.006
柏原市	府立修徳学院	0.012	0.011	0.010	0.010	0.010	0.009	0.009	0.008	0.008	0.007	0.007	0.007	0.006	0.006	0.005
柏原市	柏原市役所	0.016	0.015	0.014	0.013	0.012	0.012	0.012	0.011	0.011	0.010	0.009	0.009	※ 0.007	0.007	※ 0.010
門真市	門真市役所	0.021	0.020	0.019	0.019	0.018	0.017	0.017	0.016	0.016	0.015	0.016	0.014	0.013	0.013	0.012
門真市	門真市南	0.020	0.019	0.018	0.018	0.016	0.018	0.017	0.019	0.016	0.016	0.016	0.015	0.015	0.013	0.012
高石市	高石中学校	0.019	0.019	0.017	0.017	0.016	0.015	0.015	0.014	0.014	0.013	0.013	0.013	0.013	0.012	0.011
高石市	高石消防署高師浜出張所	0.026	0.023	0.022	0.020	0.020	0.021	0.020	0.020	0.020	0.020	0.019	0.017	0.016	0.014	0.014
藤井寺市	藤井寺市役所	0.019	0.019	0.017	0.016	0.016	0.016	0.017	0.015	0.014	0.013	0.013	0.012	0.011	0.010	0.010
東大阪市	東大阪市西保健センター	0.021	0.020	0.018	0.018	0.018	0.018	0.017	0.016	0.016	0.015	0.015	0.013	0.013	0.012	0.012
東大阪市	東大阪市六万寺	0.018	0.016	0.015	0.015	0.014	0.013	0.014	0.013	0.012	0.010	0.012	0.012	0.011	0.010	0.010
泉南市	泉南市役所	0.015	0.015	0.013	0.012	0.011	0.011	0.011	0.010	0.010	0.010	0.009	0.009	0.008	0.007	0.007
交野市	交野市役所	0.016	0.014	0.014	0.015	0.015	0.014	0.014	0.013	0.012	0.011	0.012	0.010	0.009	0.009	0.009

(1)二酸化窒素濃度の推移(年平均値)　　(単位:ppm)

市(区)町村	測定局名	2007年	2008年	2009年	2010年	2011年	2012年	2013年	2014年	2015年	2016年	2017年	2018年	2019年	2020年	2021年
阪南市	南海団地	0.009	0.009	0.008	0.007	0.008	0.007	0.007	0.007	0.007	0.007	0.006	0.006	0.006	0.005	0.005
島本町	島本町役場	0.022	0.021	0.021	0.020	0.019	0.018	0.018	0.017	0.016	0.014	0.015	0.014	0.013	0.011	0.011
豊能町	豊能町役場	−	−	0.006	0.006	0.005	0.005	0.005	0.005	0.004	0.004	0.004	0.004	0.004	0.004	0.004
熊取町	熊取町役場	0.016	0.015	−	−	−	−	−	−	−	−	−	−	−	−	−
岬町	岬町役場	0.010	※ 0.01	−	−	−	−	−	−	−	−	−	−	−	−	−
大阪市北区	梅田新道	0.032	0.031	0.031	0.029	0.029	0.028	0.027	0.026	0.028	0.027	0.026	0.023	0.022	0.019	0.019
大阪市西淀川区	出来島小学校	0.032	0.033	0.031	0.031	0.028	0.028	0.027	0.027	0.028	0.026	0.028	0.025	0.022	0.023	0.022
大阪市住之江区	北粉浜小学校	0.033	0.032	※ 0.03	0.031	0.029	0.028	0.028	0.026	0.025	0.024	0.023	0.021	0.020	0.018	0.018
大阪市東住吉区	杭全町交差点	0.034	0.033	0.032	0.028	0.030	0.030	0.027	0.025	0.026	0.026	0.023	0.023	0.022	0.020	0.021
大阪市旭区	新森小路小学校	0.036	0.031	0.029	0.028	0.026	0.026	0.027	0.026	0.027	0.025	0.025	0.023	0.021	0.019	0.019
大阪市福島区	海老江西小学校	0.028	0.027	0.025	0.025	0.025	0.024	0.025	0.025	0.024	0.022	0.022	0.020	0.019	0.017	0.018
大阪市東成区	今里交差点	0.037	0.036	0.036	0.035	0.033	0.032	0.033	0.033	0.032	0.030	0.030	0.028	0.025	0.024	0.024
大阪市鶴見区	茨田中学校	0.032	0.032	0.031	0.030	0.028	0.028	0.027	0.026	0.025	0.023	0.024	0.021	0.020	0.019	0.019
大阪市住之江区	住之江交差点	0.034	0.034	0.033	0.032	0.031	0.031	0.031	0.029	0.029	0.027	0.027	0.025	0.024	0.021	0.021
大阪市東淀川区	上新庄交差点	0.030	0.030	0.028	0.027	0.026	0.025	0.025	0.024	0.024	0.023	0.022	0.021	0.019	0.018	0.017
大阪市住吉区	我孫子中学校	0.025	0.027	0.025	0.024	0.023	0.023	0.023	0.021	0.021	0.020	0.020	0.018	0.017	0.016	0.015
堺市堺区	堺市役所	0.027	0.025	0.025	0.025	0.024	0.024	0.023	0.022	0.023	0.021	0.022	0.020	0.019	※ 0.021	0.017
堺市堺区	第二阪和	※ 0.024	−	−	−	−	−	−	−	−	−	−	−	−	−	−
堺市北区	中環	0.029	0.033	0.031	0.031	0.029	※ 0.028	−	−	−	−	−	−	−	−	−
堺市西区	湾岸	0.031	0.030	0.030	0.029	0.028	0.029	0.029	0.025	0.025	0.025	0.024	0.023	0.021	0.020	0.019
堺市北区	常磐浜寺	0.022	0.023	0.024	0.024	0.022	0.021	0.021	0.019	0.018	0.017	0.018	0.018	0.017	0.016	0.015
堺市中区	阪和深井畑山	0.024	0.024	0.022	0.021	0.021	0.020	0.020	0.019	0.019	0.018	0.018	0.018	0.016	0.015	0.014
堺市南区	阪和泉北	※ 0.019	−	−	−	−	−	−	−	−	−	−	−	−	−	−
堺市美原区	美原丹上	0.030	0.029	0.027	0.025	0.024	0.024	0.024	0.022	0.022	0.021	0.020	0.019	0.018	0.016	0.016
堺市東区	中環石原	−	−	−	−	−	※ 0.032	0.029	0.027	0.027	0.026	0.024	0.024	0.022	0.019	0.019
岸和田市	天の川下水ポンプ場	0.027	0.025	0.024	0.023	0.021	0.022	0.021	0.020	0.020	0.019	0.018	0.017	0.016	0.014	0.014
岸和田市	岸和田市役所	0.020	0.019	−	−	−	−	−	−	−	−	−	−	−	−	−
豊中市	豊中市役所	0.021	0.020	0.022	0.021	0.020	0.019	0.018	0.017	0.016	0.015	0.016	0.014	0.013	0.013	0.012
豊中市	豊中市千里	0.024	0.023	0.025	0.025	0.024	0.022	0.022	0.021	0.021	0.018	0.020	0.016	0.016	0.015	0.013
吹田市	吹田簡易裁判所	0.025	0.023	0.022	0.020	0.021	0.021	0.020	0.019	0.020	0.019	0.019	0.018	0.016	0.015	0.015
高槻市	高槻市役所	0.030	0.026	0.026	0.025	0.024	0.023	0.023	0.022	0.022	0.019	0.018	0.016	0.016	0.014	0.014
高槻市	緑が丘	0.028	0.029	0.028	0.027	0.026	0.026	0.026	0.024	0.024	0.022	0.021	−	−	−	−
守口市	淀川工科高校	0.025	0.024	0.025	0.025	0.025	0.024	0.025	0.025	0.024	0.021	0.023	0.020	0.018	0.018	0.017
枚方市	招提	0.031	0.030	0.024	0.026	0.024	0.022	0.022	0.021	0.023	0.021	0.021	0.020	0.018	0.016	0.016
枚方市	中振	0.033	0.033	0.031	0.030	0.025	0.024	0.023	0.023	0.022	0.020	0.021	0.018	0.017	0.016	0.016

(1)二酸化窒素濃度の推移(年平均値)　　(単位:ppm)

市(区)町村	測定局名	2007年	2008年	2009年	2010年	2011年	2012年	2013年	2014年	2015年	2016年	2017年	2018年	2019年	2020年	2021年
枚方市	長尾	0.015	0.013	0.013	−	−	−	−	−	−	−	−	−	−	−	−
八尾市	太子堂	0.029	0.028	0.029	0.028	0.027	0.026	0.025	0.020	0.020	0.018	0.018	0.016	0.015	0.014	0.014
八尾市	久宝寺緑地	※ 0.042	0.036	0.033	※ 0.03	0.032	0.032	0.031	0.029	0.029	0.027	0.027	0.025	0.023	0.022	0.020
泉佐野市	末広公園	0.021	0.020	0.019	0.017	0.016	0.016	0.016	0.014	0.014	0.013	0.012	0.012	0.012	0.010	0.010
河内長野市	外環河内長野	0.022	0.021	0.020	0.018	0.018	0.018	0.016	0.015	0.014	0.015	0.015	0.014	0.012	0.011	0.011
松原市	松原北小学校	0.027	0.025	0.025	0.024	0.023	0.022	0.021	0.019	0.019	0.018	0.017	0.016	0.014	0.014	0.013
柏原市	西名阪柏原旭ヶ丘	0.028	0.022	0.022	0.024	0.018	0.023	0.023	0.023	0.024	0.021	0.012	0.011	※ 0.016	−	−
摂津市	摂津市役所	0.033	0.031	0.030	0.030	0.028	0.028	0.027	0.025	0.024	0.023	0.023	0.022	0.020	0.019	0.017
高石市	カモドールMBS	0.025	0.025	0.022	0.021	0.020	0.020	0.019	0.018	0.018	0.017	0.016	0.015	0.015	0.012	0.012
東大阪市	東大阪市環境衛生検査センター	0.030	0.028	0.025	0.024	0.025	0.025	0.024	0.022	0.023	0.021	0.022	0.021	0.019	0.018	0.017
四條畷市	国設四條畷	0.030	0.027	0.025	0.025	0.023	0.021	0.023	0.020	0.020	0.019	0.020	0.018	0.016	0.015	0.014

(2)二酸化窒素濃度の推移(日平均値の98%値)　　(単位:ppm)

市(区)町村	測定局名	2007年	2008年	2009年	2010年	2011年	2012年	2013年	2014年	2015年	2016年	2017年	2018年	2019年	2020年	2021年
大阪市中央区	国設大阪	0.048	0.047	0.046	0.043	0.039	0.041	0.046	0.040	0.041	0.041	0.044	0.038	0.037	0.038	0.035
大阪市北区	菅北小学校	0.044	0.042	0.043	0.045	0.039	0.042	0.043	0.039	0.042	0.036	0.040	0.036	0.037	0.039	0.034
大阪市此花区	此花区役所	0.047	0.047	0.052	0.048	0.042	0.047	0.044	0.042	0.044	0.040	0.043	0.041	0.036	0.038	0.038
大阪市大正区	平尾小学校	0.048	0.046	0.051	0.049	0.043	0.045	0.047	0.042	0.042	0.040	0.043	0.039	0.036	0.037	0.035
大阪市西淀川区	淀中学校	0.043	0.044	0.044	0.045	0.041	0.043	0.043	0.038	0.041	0.035	0.040	0.036	0.037	0.036	−
大阪市淀川区	野中小学校	0.045	0.044	0.045	0.042	0.039	0.041	0.039	0.035	0.036	0.035	0.035	0.033	0.032	0.033	0.032
大阪市生野区	桃谷中学校	0.047	0.043	0.047	0.045	0.040	0.042	0.042	0.039	0.037	0.036	0.038	0.036	0.035	0.032	0.032
大阪市旭区	大宮中学校	0.047	0.044	0.045	0.044	0.039	0.041	0.041	0.039	0.037	0.038	0.037	0.035	0.037	0.035	0.034
大阪市城東区	聖賢小学校	0.046	0.043	0.044	0.043	0.036	0.041	0.040	0.036	0.032	0.036	0.038	0.035	0.034	0.034	0.032
大阪市住之江区	清江小学校	0.045	0.046	0.047	0.046	0.045	0.044	0.045	0.040	0.039	0.037	0.039	0.036	0.040	0.035	0.033
大阪市平野区	摂陽中学校	0.044	0.046	0.048	0.043	0.044	0.041	0.042	0.040	0.033	0.036	0.037	0.037	0.039	0.033	0.032
大阪市西成区	今宮中学校	0.050	0.047	0.049	0.051	0.041	0.044	0.044	0.041	0.040	0.038	0.041	0.037	0.038	0.035	0.034
大阪市西区	九条南小学校	0.049	0.049	0.049	0.052	0.045	0.049	0.050	0.045	0.045	0.041	0.045	0.039	0.038	0.037	0.036
大阪市住之江区	南港中央公園	0.050	0.050	0.055	0.050	0.049	0.049	0.051	0.049	0.047	0.044	0.048	0.045	0.043	0.043	0.040
堺市堺区	少林寺	0.042	0.044	0.048	0.040	0.037	0.042	0.042	0.041	0.036	0.034	0.035	0.033	0.034	0.033	0.030
堺市西区	浜寺	0.040	0.039	0.043	0.037	0.036	0.036	0.036	0.032	0.030	0.031	0.035	0.032	0.031	0.030	0.028
堺市西区	石津	0.042	0.040	0.036	0.040	0.044	0.044	0.037	0.035	0.032	0.032	0.034	0.032	0.031	0.032	0.031
堺市北区	金岡	0.036	0.035	0.040	0.034	0.033	0.035	0.034	0.030	0.029	※ 0.023	−	−	−	−	−
堺市堺区	三宝	0.047	0.045	0.046	0.044	0.041	0.043	0.041	0.037	0.038	0.038	0.037	0.035	0.036	0.034	0.033
堺市南区	若松台	0.026	0.027	0.027	0.021	0.023	0.023	0.022	0.021	0.019	0.019	0.020	0.016	0.019	0.015	0.015
堺市東区	登美丘	0.033	0.032	0.033	0.030	0.030	0.030	0.028	0.026	0.024	0.024	0.026	0.023	0.025	0.022	0.021
堺市南区	桃山台	※ 0.023	−	−	−	−	−	−	−	−	−	−	−	−	−	−
堺市中区	深井	0.036	0.036	0.036	0.031	0.030	0.031	0.035	0.032	0.030	0.029	0.031	0.028	0.030	0.028	0.024
堺市美原区	美原	−	0.033	0.034	0.030	0.029	0.031	0.031	0.029	0.027	0.025	0.028	0.027	0.026	0.024	0.022
堺市北区	金岡南	−	−	−	−	−	−	−	−	−	※ 0.03	0.031	0.028	0.029	0.025	0.025
岸和田市	岸和田中央公園	0.034	0.036	0.034	0.030	0.032	0.032	0.028	0.027	0.026	0.025	0.027	0.024	0.028	0.022	0.020
豊中市	野田	0.050	−	−	−	−	−	−	−	−	−	−	−	−	−	−
豊中市	豊中市千成	0.036	0.038	0.043	0.043	0.036	0.038	0.037	0.034	0.034	0.032	0.037	0.034	0.031	0.033	0.032
池田市	池田市立南畑会館	0.032	0.026	0.028	0.026	0.024	0.023	0.025	0.020	0.022	0.020	0.021	0.021	0.021	0.020	0.019
吹田市	吹田市垂水	0.049	0.044	0.045	0.043	0.039	0.041	0.042	0.035	0.036	0.035	0.038	0.037	0.030	0.032	0.029
吹田市	吹田市北消防署	0.036	0.034	0.037	0.034	0.032	0.031	0.034	0.028	0.029	0.029	0.032	0.028	0.026	0.026	0.023
吹田市	吹田市川園	0.044	0.033	0.039	0.035	0.033	0.032	0.038	0.035	0.037	0.037	0.038	※ 0.025	−	−	−
吹田市	吹田市高野台	−	−	−	−	−	−	−	−	−	−	−	※ 0.033	0.028	0.030	0.025
泉大津市	泉大津市役所	0.041	0.041	0.042	0.036	0.035	0.037	0.034	0.034	0.029	0.030	0.032	0.031	0.033	0.028	0.027
高槻市	高槻南	0.037	0.035	0.035	0.032	0.031	0.033	0.033	−	−	−	−	−	−	−	−

(2)二酸化窒素濃度の推移(日平均値の98%値)　　(単位:ppm)

市(区)町村	測定局名	2007年	2008年	2009年	2010年	2011年	2012年	2013年	2014年	2015年	2016年	2017年	2018年	2019年	2020年	2021年
高槻市	高槻北	0.031	0.027	0.028	0.024	0.022	0.023	0.024	0.021	0.020	0.022	0.023	0.020	0.021	0.013	0.016
高槻市	庄所	−	−	−	−	−	−	※ 0.037	0.029	0.029	0.027	0.029	0.028	0.024	0.026	0.022
高槻市	梶原	−	−	−	−	−	−	−	−	−	−	−	0.035	0.034	0.032	0.030
貝塚市	貝塚市消防署	0.030	0.031	0.029	0.027	0.028	0.028	0.027	0.024	0.023	0.023	0.025	0.022	0.027	0.022	0.016
守口市	西部コミュニティセンター	0.047	0.041	0.043	0.040	0.035	0.037	0.038	0.035	0.035	0.035	0.037	0.034	0.034	0.035	0.033
守口市	第一測定局(金田)	0.047	0.035	0.044	0.042	0.038	※ 0.054	0.039	0.033	0.036	0.033	0.037	0.032	0.031	0.035	−
守口市	大日測定局	0.047	0.047	0.039	0.043	0.041	0.040	0.040	0.036	0.038	0.034	0.037	0.035	0.031	0.035	0.031
守口市	第三測定局(錦)	0.047	0.046	0.044	0.042	0.042	0.038	0.041	0.037	0.037	0.036	0.039	0.036	0.034	0.037	−
枚方市	楠葉	0.037	0.036	0.037	0.035	0.033	0.033	0.034	0.030	0.030	0.029	0.031	0.028	0.027	0.028	0.024
枚方市	枚方市役所	0.040	0.036	0.038	0.037	0.034	0.034	0.033	0.029	0.030	0.030	0.032	0.030	0.028	0.030	0.026
枚方市	王仁公園	0.031	0.028	0.030	0.029	0.030	0.029	0.029	0.028	0.027	0.026	0.028	0.026	0.021	0.025	0.021
枚方市	香里	0.035	0.031	−	−	−	−	−	−	−	−	−	−	−	−	−
茨木市	茨木市役所	0.039	0.039	0.038	0.036	0.034	0.035	0.037	0.031	0.033	0.028	0.031	0.034	※ 0.031	0.030	0.027
茨木市	耳原小学校	−	−	−	0.025	0.028	0.028	0.027	0.024	0.023	0.024	0.025	0.027	0.024	0.024	0.020
八尾市	八尾市保健所	0.042	0.043	0.042	0.037	0.039	0.039	0.037	0.033	0.034	0.033	0.035	0.033	0.032	0.031	0.030
八尾市	水越	0.031	0.027	0.030	0.025	0.028	0.026	0.027	0.024	0.025	0.024	0.023	0.023	0.024	0.021	0.018
泉佐野市	佐野中学校	0.034	0.034	0.032	0.032	0.030	0.030	0.027	0.030	0.026	0.027	0.026	0.023	0.028	0.022	0.018
富田林市	富田林市役所	0.027	0.026	0.027	0.022	0.022	0.022	0.023	0.021	0.018	0.017	0.020	0.018	0.019	0.016	0.015
寝屋川市	寝屋川市役所	0.037	0.036	0.038	0.036	0.032	0.036	0.037	0.032	0.031	0.033	0.034	0.031	0.028	0.030	0.025
寝屋川市	成田	0.036	0.034	0.036	0.034	0.032	0.033	0.032	0.029	0.030	0.029	0.030	0.029	0.026	0.028	0.026
河内長野市	三日市公民館	0.021	0.019	0.019	0.016	0.017	0.017	0.016	0.016	0.013	0.013	0.013	0.011	0.012	0.010	0.010
松原市	大塚高校	0.044	0.040	0.040	0.039	0.037	0.040	0.038	0.036	0.035	0.031	0.032	0.031	0.029	−	−
大東市	大東市役所	0.038	0.036	0.037	0.033	0.030	0.029	0.030	0.032	0.030	0.032	0.033	0.029	0.027	0.029	0.026
和泉市	緑ケ丘小学校	0.023	0.023	0.022	0.018	0.021	0.022	0.021	0.019	0.017	0.018	0.018	0.015	0.020	0.014	0.014
柏原市	府立修徳学院	0.023	0.021	0.023	0.020	0.021	0.019	0.019	0.018	0.017	0.015	0.015	0.016	0.015	0.013	0.012
柏原市	柏原市役所	0.031	0.027	0.029	0.028	0.023	0.026	0.026	0.024	0.023	0.020	0.020	0.018	※ 0.018	0.016	※ 0.021
門真市	門真市役所	0.043	0.041	0.042	0.040	0.035	0.038	0.040	0.036	0.036	0.034	0.037	0.032	0.029	0.034	0.029
門真市	門真市南	0.042	0.040	0.041	0.039	0.033	0.037	0.037	0.041	0.037	0.035	0.037	0.035	0.031	0.032	0.028
高石市	高石中学校	0.042	0.037	0.039	0.035	0.034	0.034	0.033	0.031	0.028	0.028	0.030	0.028	0.031	0.026	0.024
高石市	高石消防署高師浜出張所	0.049	0.043	0.046	0.039	0.037	0.041	0.039	0.038	0.036	0.035	0.035	0.033	0.033	0.029	0.029
藤井寺市	藤井寺市役所	0.033	0.033	0.035	0.029	0.030	0.034	0.033	0.030	0.028	0.026	0.031	0.025	0.024	0.024	0.022
東大阪市	東大阪市西保健センター	0.046	0.045	0.043	0.040	0.037	0.040	0.040	0.034	0.035	0.035	0.036	0.030	0.033	0.032	0.030
東大阪市	東大阪市六万寺	0.038	0.035	0.037	0.033	0.033	0.033	0.032	0.030	0.026	0.026	0.028	0.027	0.028	0.027	0.024
泉南市	泉南市役所	0.031	0.031	0.029	0.028	0.029	0.028	0.025	0.025	0.021	0.025	0.024	0.021	0.024	0.019	0.016
交野市	交野市役所	0.036	0.029	0.031	0.032	0.029	0.031	0.031	0.027	0.027	0.027	0.028	0.024	0.022	0.024	0.021

(2)二酸化窒素濃度の推移(日平均値の98%値)　　(単位:ppm)

市(区)町村	測定局名	2007年	2008年	2009年	2010年	2011年	2012年	2013年	2014年	2015年	2016年	2017年	2018年	2019年	2020年	2021年
阪南市	南海団地	0.025	0.024	0.022	0.021	0.024	0.022	0.019	0.021	0.016	0.017	0.018	0.015	0.017	0.013	0.011
島本町	島本町役場	0.038	0.038	0.038	0.036	0.033	0.034	0.037	0.032	0.030	0.028	0.030	0.029	0.025	0.027	0.023
豊能町	豊能町役場	–	–	0.015	0.014	0.011	0.012	0.012	0.011	0.011	0.010	0.012	0.011	0.009	0.010	0.009
熊取町	熊取町役場	0.032	0.029	–	–	–	–	–	–	–	–	–	–	–	–	–
岬町	岬町役場	0.027	※ 0.021	–	–	–	–	–	–	–	–	–	–	–	–	–
大阪市北区	梅田新道	0.056	0.050	0.052	0.050	0.048	0.050	0.048	0.044	0.051	0.045	0.046	0.039	0.039	0.038	0.038
大阪市西淀川区	出来島小学校	0.056	0.056	0.056	0.055	0.051	0.053	0.052	0.047	0.053	0.047	0.051	0.043	0.046	0.041	0.043
大阪市住之江区	北粉浜小学校	0.055	0.049	※ 0.055	0.051	0.047	0.049	0.048	0.043	0.042	0.039	0.041	0.039	0.038	0.036	0.035
大阪市東住吉区	杭全町交差点	0.055	0.051	0.057	0.050	0.052	0.053	0.051	0.046	0.047	0.044	0.043	0.042	0.044	0.040	0.038
大阪市旭区	新森小路小学校	0.061	0.054	0.055	0.050	0.046	0.047	0.050	0.046	0.047	0.042	0.044	0.040	0.039	0.040	0.036
大阪市福島区	海老江西小学校	0.051	0.048	0.046	0.048	0.044	0.046	0.049	0.045	0.044	0.039	0.042	0.038	0.038	0.035	0.038
大阪市東成区	今里交差点	0.063	0.059	0.063	0.055	0.053	0.055	0.056	0.058	0.056	0.049	0.053	0.046	0.043	0.043	0.042
大阪市鶴見区	茨田中学校	0.055	0.054	0.055	0.050	0.047	0.048	0.048	0.046	0.047	0.042	0.044	0.041	0.039	0.039	0.038
大阪市住之江区	住之江交差点	0.056	0.057	0.061	0.054	0.050	0.055	0.057	0.053	0.050	0.046	0.048	0.042	0.044	0.040	0.039
大阪市東淀川区	上新庄交差点	0.053	0.049	0.051	0.049	0.045	0.047	0.046	0.042	0.042	0.040	0.044	0.038	0.038	0.039	0.036
大阪市住吉区	我孫子中学校	0.043	0.047	0.048	0.048	0.045	0.043	0.044	0.040	0.038	0.037	0.037	0.034	0.038	0.033	0.032
堺市堺区	堺市役所	0.047	0.045	0.050	0.044	0.042	0.043	0.041	0.041	0.040	0.037	0.037	0.034	0.035	※ 0.04	0.032
堺市堺区	第二阪和	※ 0.042	–	–	–	–	–	–	–	–	–	–	–	–	–	–
堺市北区	中環	0.051	0.056	0.057	0.054	0.051	※ 0.051	–	–	–	–	–	–	–	–	–
堺市西区	湾岸	0.049	0.050	0.054	0.050	0.048	0.049	0.049	0.041	0.041	0.039	0.043	0.039	0.038	0.036	0.036
堺市北区	常磐浜寺	0.038	0.041	0.046	0.041	0.038	0.040	0.040	0.036	0.034	0.033	0.036	0.034	0.034	0.032	0.030
堺市中区	阪和深井畑山	0.044	0.045	0.045	0.041	0.038	0.039	0.041	0.036	0.034	0.034	0.036	0.033	0.033	0.031	0.028
堺市南区	阪和泉北	※ 0.031	–	–	–	–	–	–	–	–	–	–	–	–	–	–
堺市美原区	美原丹上	0.048	0.048	0.049	0.044	0.042	0.043	0.043	0.039	0.036	0.035	0.037	0.034	0.033	0.030	0.030
堺市東区	中環石原	–	–	–	–	–	※ 0.053	0.051	0.045	0.043	0.042	0.041	0.040	0.040	0.037	0.034
岸和田市	天の川下水ポンプ場	0.047	0.043	0.045	0.045	0.037	0.043	0.037	0.037	0.035	0.033	0.034	0.031	0.032	0.028	0.028
岸和田市	岸和田市役所	0.037	0.036	–	–	–	–	–	–	–	–	–	–	–	–	–
豊中市	豊中市役所	0.041	0.041	0.042	0.040	0.038	0.038	0.039	0.034	0.036	0.032	0.036	0.033	0.031	0.032	0.029
豊中市	豊中市千里	0.048	0.044	0.048	0.046	0.043	0.046	0.045	0.040	0.043	0.037	0.042	0.035	0.033	0.035	0.030
吹田市	吹田簡易裁判所	0.043	0.040	0.039	0.042	0.041	0.041	0.042	0.035	0.038	0.037	0.039	0.038	0.035	0.036	0.032
高槻市	高槻市役所	0.050	0.045	0.048	0.042	0.040	0.042	0.044	0.039	0.041	0.036	0.035	0.033	0.032	0.031	0.027
高槻市	緑が丘	0.047	0.046	0.047	0.043	0.043	0.041	0.045	0.038	0.038	0.036	0.036	–	–	–	–
守口市	淀川工科高校	0.045	0.043	0.046	0.045	0.042	0.046	0.047	0.043	0.045	0.041	0.044	0.039	0.037	0.040	0.036
枚方市	招提	0.053	0.049	0.044	0.051	0.045	0.043	0.043	0.040	0.041	0.040	0.041	0.040	0.036	0.035	0.033
枚方市	中振	0.054	0.053	0.052	0.052	0.043	0.043	0.044	0.040	0.039	0.038	0.039	0.037	0.034	0.034	0.031

(2)二酸化窒素濃度の推移(日平均値の98%値)　　(単位:ppm)

市(区)町村	測定局名	2007年	2008年	2009年	2010年	2011年	2012年	2013年	2014年	2015年	2016年	2017年	2018年	2019年	2020年	2021年
枚方市	長尾	0.031	0.027	0.030	−	−	−	−	−	−	−	−	−	−	−	−
八尾市	太子堂	0.048	0.050	0.052	0.047	0.045	0.049	0.044	0.040	0.039	0.034	0.037	0.030	0.037	0.033	0.032
八尾市	久宝寺緑地	※ 0.063	0.059	0.056	※ 0.05	0.050	0.057	0.053	0.049	0.048	0.044	0.044	0.042	0.041	0.041	0.037
泉佐野市	末広公園	0.039	0.038	0.037	0.037	0.033	0.033	0.032	0.031	0.026	0.029	0.027	0.026	0.027	0.027	0.020
河内長野市	外環河内長野	0.034	0.032	0.032	0.030	0.029	0.030	0.029	0.026	0.023	0.023	0.026	0.024	0.023	0.021	0.021
松原市	松原北小学校	0.047	0.045	0.046	0.043	0.040	0.040	0.040	0.034	0.035	0.032	0.033	0.032	0.030	0.029	0.027
柏原市	西名阪柏原旭ヶ丘	0.044	0.041	0.042	0.043	0.039	0.039	0.041	0.038	0.038	0.034	0.023	0.026	※ 0.031	−	−
摂津市	摂津市役所	0.056	0.052	0.053	0.048	0.046	0.048	0.047	0.044	0.044	0.040	0.042	0.039	0.036	0.037	0.033
高石市	カモドールMBS	0.043	0.043	0.043	0.039	0.037	0.039	0.039	0.036	0.032	0.032	0.031	0.032	0.033	0.026	0.025
東大阪市	東大阪市環境衛生検査センター	0.052	0.051	0.048	0.045	0.046	0.047	0.045	0.041	0.042	0.038	0.042	0.042	0.038	0.038	0.034
四條畷市	国設四條畷	0.052	0.048	0.047	0.043	0.040	0.039	0.043	0.036	0.039	0.039	0.039	0.035	0.032	0.034	0.030

(3)一酸化窒素濃度の推移(年平均値)　　(単位:ppm)

市(区)町村	測定局名	2007年	2008年	2009年	2010年	2011年	2012年	2013年	2014年	2015年	2016年	2017年	2018年	2019年	2020年	2021年
大阪市中央区	国設大阪	0.008	0.008	0.007	0.006	0.006	0.006	0.005	0.004	0.005	0.004	0.005	0.004	0.004	0.003	0.003
大阪市北区	菅北小学校	0.007	0.007	0.006	0.006	0.007	0.006	0.006	0.005	0.004	0.004	0.005	0.005	0.008	0.008	0.005
大阪市此花区	此花区役所	0.015	0.016	0.014	0.011	0.012	0.011	0.011	0.009	0.010	0.008	0.008	0.008	0.006	0.006	0.006
大阪市大正区	平尾小学校	0.010	0.010	0.009	0.008	0.008	0.007	0.007	0.005	0.006	0.005	0.005	0.005	0.006	0.005	0.005
大阪市西淀川区	淀中学校	0.010	0.008	0.007	0.006	0.006	0.006	0.006	0.005	0.005	0.005	0.005	0.004	0.005	0.004	−
大阪市淀川区	野中小学校	0.010	0.009	0.008	0.006	0.007	0.006	0.004	0.003	0.004	0.004	0.003	0.003	0.004	0.004	0.004
大阪市生野区	桃谷中学校	0.008	0.008	0.008	0.006	0.007	0.007	0.005	0.004	0.004	0.004	0.004	0.004	0.004	0.004	0.004
大阪市旭区	大宮中学校	0.010	0.009	0.009	0.007	0.009	0.008	0.006	0.004	0.005	0.005	0.005	0.004	0.004	0.005	0.006
大阪市城東区	聖賢小学校	0.008	0.008	0.007	0.006	0.007	0.006	0.005	0.004	0.004	0.004	0.004	0.004	0.004	0.003	0.003
大阪市住之江区	清江小学校	0.010	0.010	0.008	0.007	0.008	0.007	0.007	0.005	0.005	0.005	0.006	0.006	0.005	0.005	0.004
大阪市平野区	摂陽中学校	0.010	0.011	0.009	0.007	0.008	0.007	0.007	0.006	0.005	0.006	0.005	0.006	0.006	0.005	0.005
大阪市西成区	今宮中学校	0.013	0.010	0.010	0.006	0.007	0.007	0.006	0.005	0.005	0.005	0.005	0.004	0.004	0.003	0.003
大阪市西区	九条南小学校	0.009	0.009	0.013	0.011	0.010	0.009	0.008	0.007	0.007	0.007	0.007	0.006	0.006	0.005	0.004
大阪市住之江区	南港中央公園	0.014	0.014	0.013	0.011	0.011	0.011	0.011	0.008	0.009	0.008	0.009	0.009	0.007	0.008	0.008
堺市堺区	少林寺	0.007	0.007	0.007	0.005	0.005	0.005	0.005	0.004	0.004	0.004	0.004	0.003	0.003	0.003	0.002
堺市西区	浜寺	0.008	0.006	0.005	0.004	0.005	0.004	0.004	0.003	0.003	0.003	0.003	0.003	0.003	0.002	0.002
堺市西区	石津	0.008	0.008	0.007	0.006	0.007	0.006	0.005	0.004	0.004	0.004	0.004	0.004	0.003	0.003	0.003
堺市北区	金岡	0.005	0.005	0.004	0.003	0.003	0.003	0.003	0.002	0.002	※ 0.001	−	−	−	−	−
堺市堺区	三宝	0.010	0.010	0.009	0.008	0.008	0.007	0.007	0.006	0.005	0.005	0.005	0.004	0.004	0.004	0.004
堺市南区	若松台	0.002	0.002	0.002	0.002	0.002	0.001	0.001	0.001	0.001	0.001	0.001	0.001	0.001	0.001	0.000
堺市東区	登美丘	0.003	0.003	0.002	0.002	0.002	0.002	0.002	0.002	0.002	0.001	0.001	0.001	0.001	0.001	0.001
堺市南区	桃山台	※ 0.002	−	−	−	−	−	−	−	−	−	−	−	−	−	−
堺市中区	深井	0.006	0.005	0.005	0.003	0.004	0.003	0.003	0.002	0.002	0.002	0.002	0.002	0.002	0.001	0.001
堺市美原区	美原	−	0.006	0.005	0.004	0.004	0.004	0.004	0.003	0.003	0.002	0.003	0.002	0.002	0.002	0.002
堺市北区	金岡南	−	−	−	−	−	−	−	−	−	※ 0.003	0.003	0.003	0.002	0.002	0.002
岸和田市	岸和田中央公園	0.006	0.005	0.003	0.002	0.003	0.003	0.002	0.002	0.002	0.002	0.002	0.002	0.002	0.001	0.001
豊中市	野田	0.009	−	−	−	−	−	−	−	−	−	−	−	−	−	−
豊中市	豊中市千成	0.011	0.010	0.009	0.008	0.008	0.011	0.009	0.005	0.005	0.005	0.004	0.004	0.004	0.003	0.003
池田市	池田市立南畑会館	0.004	0.003	0.002	0.001	0.002	0.001	0.001	0.001	0.001	0.001	0.001	0.001	0.001	0.001	0.001
吹田市	吹田市垂水	0.007	0.007	0.006	0.005	0.006	0.005	0.004	0.003	0.003	0.003	0.004	0.003	0.003	0.002	0.002
吹田市	吹田市北消防署	0.008	0.008	0.007	0.006	0.006	0.005	0.005	0.004	0.004	0.004	0.004	0.003	0.003	0.003	0.002
吹田市	吹田市川園	0.010	0.011	0.009	0.007	0.007	0.006	0.007	0.003	0.003	0.003	0.003	※ 0.001	−	−	−
吹田市	吹田市高野台	−	−	−	−	−	−	−	−	−	−	−	※ 0.003	0.002	0.002	0.001
泉大津市	泉大津市役所	0.004	0.005	0.004	0.003	0.004	0.003	0.003	0.003	0.002	0.002	0.002	0.002	0.002	0.002	0.002
高槻市	高槻南	0.007	0.006	0.006	0.004	0.005	0.004	0.004	−	−	−	−	−	−	−	−

(3)一酸化窒素濃度の推移(年平均値)　　(単位:ppm)

市(区)町村	測定局名	2007年	2008年	2009年	2010年	2011年	2012年	2013年	2014年	2015年	2016年	2017年	2018年	2019年	2020年	2021年
高槻市	高槻北	0.005	0.004	0.004	0.004	0.004	0.004	0.005	0.003	0.002	0.003	0.003	0.002	0.002	0.001	0.001
高槻市	庄所	−	−	−	−	−	−	※ 0.004	0.003	0.003	0.003	0.003	0.002	0.002	0.001	0.001
高槻市	梶原	−	−	−	−	−	−	−	−	−	−	−	0.012	0.009	0.007	0.008
貝塚市	貝塚市消防署	0.003	0.003	0.002	0.002	0.002	0.002	0.002	0.001	0.001	0.001	0.001	0.001	0.001	0.001	0.001
守口市	西部コミュニティセンター	0.012	0.009	0.007	0.005	0.006	0.005	0.005	0.004	0.004	0.004	0.005	0.004	0.004	0.004	0.004
守口市	第一測定局(金田)	0.014	0.013	0.012	0.010	0.010	※ 0.009	0.006	0.005	0.005	0.005	0.005	0.004	0.004	0.003	−
守口市	大日測定局	0.015	0.014	0.013	0.013	0.011	0.008	0.007	0.006	0.006	0.005	0.006	0.005	0.004	0.004	0.003
守口市	第三測定局(錦)	0.017	0.014	0.013	0.012	0.013	0.011	0.010	0.007	0.006	0.005	0.006	0.005	0.005	0.004	−
枚方市	楠葉	0.010	0.009	0.008	0.006	0.006	0.006	0.005	0.004	0.004	0.004	0.004	0.003	0.003	0.003	0.003
枚方市	枚方市役所	0.007	0.006	0.006	0.004	0.005	0.004	0.004	0.003	0.003	0.003	0.003	0.002	0.003	0.002	0.002
枚方市	王仁公園	0.003	0.002	0.002	0.002	0.003	0.002	0.003	0.002	0.002	0.002	0.002	0.002	0.001	0.002	0.001
枚方市	香里	0.008	0.006	−	−	−	−	−	−	−	−	−	−	−	−	−
茨木市	茨木市役所	0.011	0.009	0.007	0.006	0.006	0.005	0.005	0.004	0.004	0.004	0.004	0.003	※ 0.004	0.003	0.003
茨木市	耳原小学校	−	−	−	0.004	0.004	0.003	0.003	0.003	0.002	0.003	0.003	0.002	0.002	0.002	0.002
八尾市	八尾市保健所	0.010	0.010	0.008	0.005	0.006	0.005	0.005	0.004	0.004	0.004	0.004	0.004	0.003	0.003	0.002
八尾市	水越	0.003	0.003	0.003	0.003	0.003	0.002	0.003	0.002	0.002	0.002	0.002	0.002	0.002	0.001	0.001
泉佐野市	佐野中学校	0.004	0.004	0.003	0.003	0.003	0.002	0.002	0.002	0.002	0.003	0.002	0.002	0.002	0.003	0.002
富田林市	富田林市役所	0.002	0.002	0.002	0.001	0.002	0.001	0.001	0.001	0.001	0.001	0.001	0.001	0.001	0.001	0.001
寝屋川市	寝屋川市役所	0.007	0.006	0.006	0.005	0.005	0.006	0.005	0.004	0.004	0.004	0.004	0.004	0.003	0.003	0.002
寝屋川市	成田	0.004	0.003	0.004	0.003	0.004	0.003	0.003	0.002	0.002	0.002	0.002	0.002	0.002	0.002	0.002
河内長野市	三日市公民館	0.002	0.001	0.001	0.001	0.001	0.001	0.001	0.001	0.001	0.001	0.001	0.001	0.001	0.000	0.000
松原市	大塚高校	0.010	0.009	0.008	0.007	0.008	0.007	0.006	0.006	0.005	0.004	0.004	0.004	0.003	−	−
大東市	大東市役所	0.006	0.005	0.004	0.004	0.004	0.002	0.003	0.003	0.003	0.003	0.003	0.003	0.003	0.002	0.002
和泉市	緑ケ丘小学校	0.002	0.002	0.002	0.001	0.001	0.001	0.001	0.001	0.001	0.001	0.001	0.001	0.001	0.001	0.000
柏原市	府立修徳学院	0.002	0.002	0.002	0.001	0.001	0.002	0.001	0.001	0.001	0.001	0.001	0.001	0.001	0.001	0.001
柏原市	柏原市役所	0.004	0.004	0.003	0.003	0.003	0.002	0.002	0.002	0.002	0.001	0.002	0.001	※ 0.001	0.001	※ 0.002
門真市	門真市役所	0.008	0.007	0.007	0.006	0.006	0.005	0.005	0.004	0.004	0.003	0.004	0.004	0.003	0.003	0.002
門真市	門真市南	0.008	0.007	0.006	0.006	0.005	0.006	0.005	0.005	0.005	0.005	0.005	0.005	0.004	0.004	0.003
高石市	高石中学校	0.007	0.006	0.005	0.003	0.004	0.003	0.003	0.002	0.002	0.002	0.002	0.002	0.002	0.002	0.002
高石市	高石消防署高師浜出張所	0.010	0.010	0.008	0.008	0.008	0.006	0.006	0.006	0.006	0.006	0.006	0.005	0.005	0.003	0.003
藤井寺市	藤井寺市役所	0.006	0.005	0.005	0.003	0.004	0.004	0.004	0.003	0.003	0.003	0.003	0.002	0.002	0.002	0.001
東大阪市	東大阪市西保健センター	0.010	0.010	0.007	0.005	0.005	0.005	0.005	0.003	0.004	0.004	0.004	0.003	0.003	0.003	0.003
東大阪市	東大阪市六万寺	0.004	0.004	0.004	0.003	0.003	0.003	0.004	0.003	0.002	0.002	0.002	0.002	0.002	0.002	0.002
泉南市	泉南市役所	0.004	0.005	0.004	0.003	0.003	0.003	0.003	0.002	0.002	0.002	0.002	0.002	0.002	0.001	0.001
交野市	交野市役所	0.006	0.004	0.003	0.004	0.004	0.003	0.003	0.002	0.002	0.002	0.002	0.002	0.002	0.002	0.001

(3)一酸化窒素濃度の推移(年平均値)　　(単位:ppm)

市(区)町村	測定局名	2007年	2008年	2009年	2010年	2011年	2012年	2013年	2014年	2015年	2016年	2017年	2018年	2019年	2020年	2021年
阪南市	南海団地	0.001	0.001	0.001	0.001	0.001	0.001	0.001	0.001	0.001	0.001	0.001	0.001	0.001	0.001	0.001
島本町	島本町役場	0.015	0.013	0.012	0.010	0.010	0.009	0.008	0.007	0.006	0.005	0.005	0.004	0.003	0.003	0.002
豊能町	豊能町役場	−	−	0.003	0.002	0.001	0.001	0.001	0.001	0.001	0.001	0.001	0.001	0.001	0.001	0.001
熊取町	熊取町役場	0.008	0.007	−	−	−	−	−	−	−	−	−	−	−	−	−
岬町	岬町役場	0.004	※ 0.004	−	−	−	−	−	−	−	−	−	−	−	−	−
大阪市北区	梅田新道	0.023	0.020	0.018	0.017	0.018	0.014	0.013	0.012	0.010	0.010	0.008	0.007	0.007	0.007	0.006
大阪市西淀川区	出来島小学校	0.024	0.024	0.021	0.023	0.022	0.018	0.016	0.016	0.012	0.011	0.013	0.018	0.043	0.012	0.011
大阪市住之江区	北粉浜小学校	0.029	0.027	※ 0.019	0.025	0.023	0.020	0.017	0.015	0.013	0.012	0.009	0.009	0.008	0.007	0.006
大阪市東住吉区	杭全町交差点	0.041	0.037	0.036	0.028	0.030	0.028	0.023	0.019	0.021	0.020	0.016	0.016	0.013	0.011	0.010
大阪市旭区	新森小路小学校	0.055	0.036	0.033	0.032	0.029	0.026	0.024	0.022	0.021	0.019	0.019	0.017	0.015	0.013	0.012
大阪市福島区	海老江西小学校	0.023	0.021	0.019	0.019	0.019	0.017	0.014	0.011	0.010	0.009	0.008	0.007	0.008	0.009	0.009
大阪市東成区	今里交差点	0.039	0.036	0.032	0.032	0.028	0.026	0.024	0.018	0.017	0.016	0.015	0.015	0.014	0.012	0.012
大阪市鶴見区	茨田中学校	0.034	0.033	0.032	0.028	0.026	0.024	0.022	0.020	0.019	0.017	0.017	0.015	0.014	0.012	0.012
大阪市住之江区	住之江交差点	0.032	0.029	0.027	0.026	0.028	0.027	0.025	0.024	0.021	0.019	0.018	0.016	0.012	0.011	0.011
大阪市東淀川区	上新庄交差点	0.029	0.026	0.025	0.021	0.020	0.018	0.018	0.015	0.015	0.014	0.014	0.012	0.011	0.009	0.008
大阪市住吉区	我孫子中学校	0.019	0.017	0.016	0.013	0.014	0.013	0.012	0.010	0.010	0.009	0.009	0.008	0.007	0.006	0.005
堺市堺区	堺市役所	0.016	0.015	0.010	0.008	0.009	0.008	0.008	0.007	0.007	0.006	0.006	0.006	0.007	※ 0.006	0.004
堺市堺区	第二阪和	※ 0.009	−	−	−	−	−	−	−	−	−	−	−	−	−	−
堺市北区	中環	0.031	0.030	0.026	0.024	0.024	※ 0.019	−	−	−	−	−	−	−	−	−
堺市西区	湾岸	0.021	0.019	0.014	0.011	0.012	0.011	0.010	0.008	0.008	0.009	0.009	0.008	0.008	0.006	0.005
堺市北区	常磐浜寺	0.014	0.013	0.009	0.008	0.008	0.007	0.006	0.005	0.004	0.004	0.004	0.003	0.003	0.003	0.002
堺市中区	阪和深井畑山	0.017	0.016	0.013	0.012	0.012	0.012	0.010	0.008	0.009	0.008	0.008	0.007	0.006	0.005	0.005
堺市南区	阪和泉北	※ 0.01	−	−	−	−	−	−	−	−	−	−	−	−	−	−
堺市美原区	美原丹上	0.024	0.022	0.019	0.017	0.017	0.016	0.015	0.013	0.013	0.012	0.011	0.010	0.010	0.008	0.007
堺市東区	中環石原	−	−	−	−	−	※ 0.038	0.030	0.027	0.026	0.025	0.020	0.021	0.018	0.014	0.013
岸和田市	天の川下水ポンプ場	0.020	0.019	0.017	0.017	0.014	0.013	0.012	0.011	0.010	0.009	0.009	0.008	0.007	0.006	0.006
岸和田市	岸和田市役所	0.009	0.008	−	−	−	−	−	−	−	−	−	−	−	−	−
豊中市	豊中市役所	0.015	0.015	0.016	0.013	0.014	0.012	0.011	0.009	0.008	0.007	0.006	0.005	0.006	0.005	0.004
豊中市	豊中市千里	0.025	0.022	0.018	0.017	0.017	0.014	0.014	0.011	0.010	0.008	0.008	0.006	0.005	0.004	0.003
吹田市	吹田簡易裁判所	0.024	0.020	0.021	0.015	0.017	0.015	0.015	0.013	0.013	0.014	0.012	0.011	0.011	0.008	0.007
高槻市	高槻市役所	0.033	0.030	0.027	0.022	0.021	0.021	0.020	0.018	0.017	0.014	0.012	0.011	0.010	0.009	0.007
高槻市	緑が丘	0.035	0.032	0.028	0.025	0.025	0.022	0.022	0.018	0.015	0.014	0.013	−	−	−	−
守口市	淀川工科高校	0.020	0.016	0.016	0.017	0.017	0.016	0.018	0.017	0.015	0.013	0.014	0.012	0.010	0.010	0.009
枚方市	招提	0.059	0.052	0.044	0.039	0.039	0.033	0.028	0.028	0.027	0.024	0.022	0.020	0.017	0.013	0.013
枚方市	中振	0.043	0.038	0.033	0.030	0.026	0.023	0.021	0.019	0.018	0.016	0.015	0.013	0.012	0.008	0.008

(3)一酸化窒素濃度の推移(年平均値)　　(単位:ppm)

市(区)町村	測定局名	2007年	2008年	2009年	2010年	2011年	2012年	2013年	2014年	2015年	2016年	2017年	2018年	2019年	2020年	2021年
枚方市	長尾	0.005	0.004	0.004	−	−	−	−	−	−	−	−	−	−	−	−
八尾市	太子堂	0.032	0.031	0.020	0.015	0.016	0.014	0.012	0.015	0.013	0.012	0.010	0.009	0.009	0.008	0.007
八尾市	久宝寺緑地	※ 0.051	0.031	0.026	※ 0.017	0.031	0.027	0.023	0.022	0.020	0.018	0.016	0.015	0.014	0.013	0.012
泉佐野市	末広公園	0.021	0.020	0.016	0.014	0.013	0.012	0.009	0.008	0.008	0.007	0.006	0.006	0.006	0.005	0.005
河内長野市	外環河内長野	0.016	0.015	0.013	0.011	0.012	0.011	0.010	0.009	0.009	0.010	0.009	0.009	0.008	0.006	0.006
松原市	松原北小学校	0.017	0.018	0.017	0.015	0.014	0.012	0.010	0.008	0.009	0.008	0.008	0.007	0.006	0.005	0.005
柏原市	西名阪柏原旭ヶ丘	0.045	0.038	0.033	0.033	0.034	0.029	0.027	0.025	0.025	0.020	0.019	0.018	※ 0.01	−	−
摂津市	摂津市役所	0.029	0.026	0.025	0.023	0.023	0.019	0.017	0.015	0.013	0.012	0.013	0.011	0.010	0.010	0.008
高石市	カモドールMBS	0.021	0.020	0.017	0.014	0.013	0.013	0.013	0.011	0.011	0.010	0.009	0.008	0.008	0.006	0.005
東大阪市	東大阪市環境衛生検査センター	0.021	0.019	0.017	0.015	0.015	0.014	0.013	0.011	0.011	0.009	0.010	0.010	0.008	0.007	0.006
四條畷市	国設四條畷	0.026	0.022	0.020	0.019	0.018	0.015	0.015	0.013	0.012	0.011	0.011	0.009	0.008	0.007	0.006

(4)窒素酸化物濃度の推移(年平均値)　　(単位:ppm)

市(区)町村	測定局名	2007年	2008年	2009年	2010年	2011年	2012年	2013年	2014年	2015年	2016年	2017年	2018年	2019年	2020年	2021年
大阪市中央区	国設大阪	0.033	0.032	0.029	0.028	0.028	0.027	0.026	0.024	0.025	0.023	0.025	0.022	0.021	0.019	0.018
大阪市北区	菅北小学校	0.030	0.029	0.025	0.028	0.027	0.026	0.026	0.023	0.023	0.021	0.023	0.021	0.025	0.025	0.020
大阪市此花区	此花区役所	0.041	0.041	0.038	0.033	0.035	0.035	0.033	0.030	0.032	0.029	0.029	0.028	0.025	0.024	0.024
大阪市大正区	平尾小学校	0.035	0.034	0.032	0.030	0.030	0.028	0.027	0.025	0.025	0.024	0.025	0.024	0.022	0.020	0.020
大阪市西淀川区	淀中学校	0.033	0.030	0.028	0.028	0.028	0.026	0.026	0.024	0.024	0.023	0.025	0.022	0.023	0.020	−
大阪市淀川区	野中小学校	0.034	0.033	0.030	0.028	0.027	0.026	0.023	0.020	0.020	0.019	0.018	0.018	0.018	0.018	0.018
大阪市生野区	桃谷中学校	0.032	0.031	0.030	0.027	0.028	0.027	0.024	0.021	0.021	0.020	0.022	0.020	0.018	0.017	0.018
大阪市旭区	大宮中学校	0.033	0.032	0.031	0.029	0.029	0.028	0.025	0.023	0.024	0.022	0.022	0.020	0.019	0.019	0.019
大阪市城東区	聖賢小学校	0.031	0.029	0.028	0.026	0.025	0.025	0.023	0.021	0.020	0.020	0.022	0.019	0.018	0.017	0.016
大阪市住之江区	清江小学校	0.033	0.034	0.032	0.029	0.029	0.029	0.028	0.025	0.025	0.025	0.025	0.024	0.022	0.021	0.020
大阪市平野区	摂陽中学校	0.034	0.035	0.031	0.028	0.029	0.028	0.027	0.026	0.024	0.024	0.022	0.023	0.022	0.020	0.020
大阪市西成区	今宮中学校	0.040	0.036	0.036	0.027	0.029	0.029	0.027	0.026	0.025	0.024	0.024	0.022	0.021	0.019	0.018
大阪市西区	九条南小学校	0.034	0.034	0.037	0.037	0.034	0.034	0.032	0.031	0.030	0.029	0.029	0.026	0.024	0.021	0.020
大阪市住之江区	南港中央公園	0.041	0.042	0.039	0.035	0.036	0.035	0.036	0.032	0.033	0.031	0.031	0.031	0.027	0.028	0.027
堺市堺区	少林寺	0.030	0.031	0.029	0.025	0.024	0.026	0.025	0.023	0.023	0.021	0.021	0.020	0.019	0.017	0.016
堺市西区	浜寺	0.027	0.027	0.025	0.022	0.023	0.022	0.020	0.018	0.019	0.018	0.019	0.019	0.017	0.015	0.015
堺市西区	石津	0.031	0.030	0.026	0.025	0.029	0.027	0.024	0.022	0.022	0.021	0.020	0.019	0.018	0.018	0.017
堺市北区	金岡	0.024	0.022	0.022	0.019	0.019	0.019	0.018	0.016	0.017	※ 0.014	−	−	−	−	−
堺市堺区	三宝	0.035	0.036	0.032	0.031	0.029	0.028	0.027	0.025	0.025	0.026	0.025	0.023	0.022	0.020	0.020
堺市南区	若松台	0.015	0.015	0.014	0.012	0.012	0.012	0.011	0.010	0.010	0.009	0.009	0.009	0.008	0.007	0.007
堺市東区	登美丘	0.021	0.020	0.017	0.015	0.016	0.015	0.015	0.013	0.014	0.012	0.012	0.012	0.011	0.010	0.010
堺市南区	桃山台	※ 0.014	−	−	−	−	−	−	−	−	−	−	−	−	−	−
堺市中区	深井	0.024	0.023	0.020	0.018	0.018	0.017	0.018	0.017	0.017	0.016	0.016	0.016	0.014	0.012	0.012
堺市美原区	美原	−	0.025	0.022	0.020	0.019	0.019	0.020	0.018	0.017	0.016	0.016	0.016	0.014	0.013	0.013
堺市北区	金岡南	−	−	−	−	−	−	−	−	−	※ 0.019	0.017	0.016	0.015	0.013	0.013
岸和田市	岸和田中央公園	0.022	0.022	0.018	0.016	0.016	0.016	0.014	0.014	0.014	0.013	0.012	0.012	0.012	0.011	0.010
豊中市	野田	0.031	−	−	−	−	−	−	−	−	−	−	−	−	−	−
豊中市	豊中市千成	0.027	0.028	0.029	0.028	0.026	0.029	0.025	0.020	0.020	0.019	0.019	0.019	0.017	0.016	0.016
池田市	池田市立南畑会館	0.015	0.013	0.012	0.011	0.011	0.010	0.010	0.009	0.009	0.009	0.009	0.008	0.008	0.008	0.008
吹田市	吹田市垂水	0.030	0.029	0.027	0.025	0.025	0.024	0.023	0.020	0.019	0.018	0.020	0.017	0.016	0.014	0.014
吹田市	吹田市北消防署	0.026	0.023	0.023	0.021	0.021	0.019	0.019	0.017	0.016	0.016	0.018	0.014	0.013	0.012	0.012
吹田市	吹田市川園	0.030	0.026	0.025	0.023	0.023	0.020	0.022	0.019	0.019	0.019	0.019	※ 0.014	−	−	−
吹田市	吹田市高野台	−	−	−	−	−	−	−	−	−	−	−	※ 0.017	0.014	0.013	0.012
泉大津市	泉大津市役所	0.025	0.025	0.022	0.019	0.019	0.019	0.018	0.017	0.017	0.016	0.016	0.017	0.015	0.013	0.013
高槻市	高槻南	0.025	0.023	0.021	0.019	0.019	0.018	0.017	−	−	−	−	−	−	−	−

(4)窒素酸化物濃度の推移(年平均値)　　(単位:ppm)

市(区)町村	測定局名	2007年	2008年	2009年	2010年	2011年	2012年	2013年	2014年	2015年	2016年	2017年	2018年	2019年	2020年	2021年
高槻市	高槻北	0.018	0.016	0.015	0.014	0.014	0.013	0.014	0.012	0.011	0.011	0.011	0.010	0.010	0.008	0.008
高槻市	庄所	−	−	−	−	−	−	※ 0.021	0.016	0.016	0.014	0.015	0.013	0.011	0.011	0.010
高槻市	梶原	−	−	−	−	−	−	−	−	−	−	−	0.033	0.028	0.025	0.024
貝塚市	貝塚市消防署	0.017	0.017	0.015	0.013	0.013	0.013	0.012	0.012	0.012	0.011	0.011	0.011	0.011	0.009	0.008
守口市	西部コミュニティセンター	0.033	0.028	0.026	0.023	0.023	0.022	0.021	0.020	0.019	0.019	0.022	0.019	0.020	0.018	0.018
守口市	第一測定局(金田)	0.036	0.029	0.031	0.029	0.028	※ 0.033	0.023	0.021	0.022	0.020	0.021	0.019	0.018	0.017	−
守口市	大日測定局	0.038	0.036	0.029	0.031	0.032	0.028	0.027	0.025	0.024	0.022	0.023	0.020	0.019	0.018	0.017
守口市	第三測定局(錦)	0.040	0.036	0.033	0.029	0.034	0.029	0.027	0.023	0.024	0.023	0.024	0.021	0.020	0.019	−
枚方市	楠葉	0.029	0.027	0.025	0.022	0.023	0.023	0.021	0.019	0.018	0.017	0.018	0.016	0.015	0.014	0.013
枚方市	枚方市役所	0.027	0.025	0.023	0.022	0.021	0.019	0.019	0.017	0.017	0.016	0.017	0.015	0.014	0.013	0.013
枚方市	王仁公園	0.018	0.016	0.014	0.016	0.017	0.015	0.016	0.015	0.013	0.012	0.014	0.012	0.010	0.011	0.010
枚方市	香里	0.024	0.021	−	−	−	−	−	−	−	−	−	−	−	−	−
茨木市	茨木市役所	0.031	0.028	0.026	0.024	0.023	0.022	0.022	0.019	0.018	0.017	0.018	0.017	※ 0.018	0.015	0.014
茨木市	耳原小学校	−	−	−	0.015	0.016	0.014	0.014	0.013	0.012	0.012	0.012	0.012	0.011	0.010	0.010
八尾市	八尾市保健所	0.029	0.029	0.026	0.023	0.023	0.023	0.021	0.019	0.019	0.018	0.018	0.018	0.015	0.014	0.014
八尾市	水越	0.017	0.016	0.015	0.015	0.015	0.013	0.013	0.013	0.012	0.011	0.012	0.010	0.010	0.009	0.008
泉佐野市	佐野中学校	0.019	0.019	0.017	0.015	0.015	0.015	0.014	0.013	0.014	0.014	0.013	0.013	0.012	0.012	0.010
富田林市	富田林市役所	0.016	0.016	0.014	0.013	0.013	0.011	0.011	0.010	0.010	0.010	0.010	0.009	0.008	0.007	0.007
寝屋川市	寝屋川市役所	0.027	0.025	0.024	0.023	0.022	0.022	0.021	0.019	0.019	0.019	0.018	※ 0.018	0.015	0.014	0.013
寝屋川市	成田	0.021	0.019	0.019	0.018	0.018	0.017	0.017	0.015	0.015	0.014	0.015	0.013	0.013	0.012	0.012
河内長野市	三日市公民館	0.012	0.011	0.010	0.009	0.009	0.008	0.008	0.007	0.007	0.006	0.006	0.006	0.005	0.004	0.004
松原市	大塚高校	0.035	0.032	0.030	0.028	0.029	0.027	0.027	0.025	0.023	0.021	0.021	0.020	0.018	−	−
大東市	大東市役所	0.024	0.022	0.020	0.019	0.018	0.015	0.016	0.016	0.015	0.015	0.016	0.014	0.014	0.013	0.012
和泉市	緑ケ丘小学校	0.012	0.012	0.011	0.009	0.010	0.010	0.009	0.008	0.008	0.008	0.008	0.008	0.007	0.006	0.006
柏原市	府立修徳学院	0.014	0.013	0.012	0.011	0.011	0.011	0.010	0.009	0.008	0.008	0.008	0.008	0.007	0.006	0.006
柏原市	柏原市役所	0.020	0.018	0.017	0.016	0.015	0.015	0.014	0.013	0.012	0.011	0.011	0.010	※ 0.009	0.008	※ 0.012
門真市	門真市役所	0.030	0.027	0.026	0.025	0.025	0.023	0.023	0.021	0.020	0.018	0.021	0.018	0.016	0.016	0.014
門真市	門真市南	0.028	0.026	0.024	0.025	0.021	0.025	0.023	0.024	0.021	0.021	0.021	0.020	0.020	0.017	0.016
高石市	高石中学校	0.026	0.026	0.022	0.020	0.019	0.019	0.018	0.016	0.016	0.016	0.016	0.015	0.015	0.013	0.013
高石市	高石消防署高師浜出張所	0.036	0.033	0.030	0.029	0.028	0.027	0.026	0.026	0.026	0.026	0.026	0.022	0.021	0.017	0.017
藤井寺市	藤井寺市役所	0.024	0.024	0.022	0.019	0.020	0.020	0.021	0.018	0.017	0.016	0.016	0.014	0.012	0.012	0.011
東大阪市	東大阪市西保健センター	0.031	0.030	0.025	0.023	0.023	0.023	0.022	0.019	0.020	0.019	0.019	0.016	0.017	0.015	0.015
東大阪市	東大阪市六万寺	0.022	0.020	0.019	0.018	0.018	0.017	0.017	0.016	0.014	0.012	0.014	0.014	0.013	0.012	0.011
泉南市	泉南市役所	0.020	0.020	0.017	0.015	0.015	0.014	0.013	0.013	0.012	0.011	0.011	0.011	0.009	0.008	0.008
交野市	交野市役所	0.021	0.018	0.017	0.019	0.019	0.017	0.017	0.015	0.014	0.014	0.014	0.012	0.012	0.011	0.010

(4)窒素酸化物濃度の推移(年平均値)　　(単位:ppm)

市(区)町村	測定局名	2007年	2008年	2009年	2010年	2011年	2012年	2013年	2014年	2015年	2016年	2017年	2018年	2019年	2020年	2021年
阪南市	南海団地	0.011	0.011	0.009	0.008	0.009	0.008	0.008	0.008	0.008	0.008	0.007	0.007	0.007	0.006	0.005
島本町	島本町役場	0.036	0.034	0.033	0.030	0.029	0.027	0.027	0.024	0.022	0.019	0.020	0.018	0.016	0.014	0.013
豊能町	豊能町役場	−	−	0.009	0.008	0.006	0.006	0.006	0.005	0.005	0.005	0.006	0.005	0.005	0.005	0.004
熊取町	熊取町役場	0.024	0.022	−	−	−	−	−	−	−	−	−	−	−	−	−
岬町	岬町役場	0.014	※ 0.014	−	−	−	−	−	−	−	−	−	−	−	−	−
大阪市北区	梅田新道	0.056	0.051	0.048	0.046	0.046	0.042	0.040	0.038	0.039	0.037	0.033	0.030	0.028	0.026	0.025
大阪市西淀川区	出来島小学校	0.056	0.056	0.052	0.054	0.050	0.046	0.043	0.043	0.040	0.038	0.041	0.043	0.065	0.035	0.033
大阪市住之江区	北粉浜小学校	0.061	0.059	※ 0.049	0.056	0.052	0.048	0.044	0.041	0.038	0.035	0.032	0.030	0.028	0.025	0.023
大阪市東住吉区	杭全町交差点	0.075	0.070	0.068	0.056	0.060	0.058	0.050	0.045	0.048	0.047	0.039	0.038	0.035	0.031	0.031
大阪市旭区	新森小路小学校	0.091	0.067	0.063	0.061	0.055	0.052	0.051	0.047	0.047	0.044	0.045	0.040	0.036	0.033	0.031
大阪市福島区	海老江西小学校	0.051	0.048	0.044	0.044	0.044	0.041	0.038	0.036	0.034	0.031	0.030	0.028	0.028	0.026	0.027
大阪市東成区	今里交差点	0.076	0.072	0.068	0.067	0.061	0.058	0.057	0.051	0.049	0.045	0.046	0.042	0.039	0.036	0.035
大阪市鶴見区	茨田中学校	0.066	0.065	0.063	0.058	0.055	0.052	0.049	0.046	0.045	0.041	0.041	0.036	0.034	0.031	0.031
大阪市住之江区	住之江交差点	0.066	0.063	0.060	0.058	0.059	0.058	0.056	0.053	0.049	0.046	0.045	0.042	0.036	0.033	0.032
大阪市東淀川区	上新庄交差点	0.060	0.056	0.053	0.048	0.046	0.043	0.043	0.039	0.038	0.037	0.036	0.033	0.030	0.027	0.025
大阪市住吉区	我孫子中学校	0.045	0.044	0.041	0.037	0.038	0.036	0.035	0.031	0.031	0.029	0.028	0.026	0.024	0.021	0.020
堺市堺区	堺市役所	0.042	0.040	0.035	0.032	0.033	0.032	0.030	0.028	0.030	0.027	0.028	0.026	0.026	※ 0.027	0.021
堺市堺区	第二阪和	※ 0.034	−	−	−	−	−	−	−	−	−	−	−	−	−	−
堺市北区	中環	0.060	0.063	0.056	0.055	0.053	※ 0.047	−	−	−	−	−	−	−	−	−
堺市西区	湾岸	0.053	0.049	0.044	0.041	0.040	0.040	0.039	0.033	0.033	0.034	0.033	0.031	0.029	0.026	0.024
堺市北区	常磐浜寺	0.036	0.036	0.033	0.031	0.031	0.028	0.026	0.023	0.022	0.021	0.022	0.022	0.020	0.019	0.017
堺市中区	阪和深井畑山	0.041	0.040	0.036	0.034	0.033	0.032	0.030	0.027	0.028	0.027	0.026	0.025	0.022	0.020	0.019
堺市南区	阪和泉北	※ 0.029	−	−	−	−	−	−	−	−	−	−	−	−	−	−
堺市美原区	美原丹上	0.053	0.051	0.045	0.042	0.042	0.040	0.039	0.035	0.035	0.032	0.032	0.030	0.028	0.024	0.023
堺市東区	中環石原	−	−	−	−	−	※ 0.07	0.059	0.055	0.052	0.051	0.044	0.044	0.040	0.033	0.032
岸和田市	天の川下水ポンプ場	0.047	0.044	0.041	0.039	0.035	0.035	0.033	0.031	0.029	0.028	0.027	0.025	0.023	0.020	0.020
岸和田市	岸和田市役所	0.028	0.027	−	−	−	−	−	−	−	−	−	−	−	−	−
豊中市	豊中市役所	0.036	0.035	0.038	0.034	0.033	0.031	0.029	0.026	0.024	0.022	0.023	0.019	0.019	0.017	0.016
豊中市	豊中市千里	0.049	0.045	0.043	0.042	0.041	0.036	0.037	0.032	0.031	0.026	0.029	0.022	0.021	0.019	0.017
吹田市	吹田簡易裁判所	0.049	0.043	0.043	0.035	0.038	0.036	0.035	0.032	0.033	0.033	0.031	0.029	0.027	0.023	0.021
高槻市	高槻市役所	0.063	0.055	0.053	0.047	0.044	0.044	0.043	0.040	0.039	0.033	0.030	0.028	0.026	0.023	0.021
高槻市	緑が丘	0.064	0.061	0.056	0.052	0.051	0.047	0.048	0.042	0.039	0.036	0.035	−	−	−	−
守口市	淀川工科高校	0.045	0.041	0.041	0.042	0.041	0.040	0.043	0.042	0.039	0.034	0.037	0.031	0.028	0.029	0.026
枚方市	招提	0.090	0.081	0.068	0.065	0.062	0.055	0.051	0.049	0.050	0.045	0.043	0.040	0.036	0.030	0.029
枚方市	中振	0.076	0.070	0.064	0.060	0.051	0.047	0.044	0.042	0.040	0.036	0.036	0.031	0.029	0.024	0.024

(4)窒素酸化物濃度の推移(年平均値)　　(単位:ppm)

市(区)町村	測定局名	2007年	2008年	2009年	2010年	2011年	2012年	2013年	2014年	2015年	2016年	2017年	2018年	2019年	2020年	2021年
枚方市	長尾	0.020	0.017	0.017	−	−	−	−	−	−	−	−	−	−	−	−
八尾市	太子堂	0.061	0.060	0.049	0.043	0.043	0.040	0.037	0.035	0.032	0.030	0.028	0.024	0.025	0.022	0.021
八尾市	久宝寺緑地	※ 0.093	0.068	0.059	※ 0.047	0.063	0.059	0.054	0.051	0.049	0.046	0.043	0.040	0.036	0.035	0.032
泉佐野市	末広公園	0.042	0.041	0.034	0.031	0.029	0.028	0.025	0.022	0.022	0.020	0.018	0.018	0.018	0.015	0.014
河内長野市	外環河内長野	0.039	0.036	0.032	0.029	0.029	0.028	0.027	0.025	0.022	0.024	0.024	0.023	0.020	0.018	0.017
松原市	松原北小学校	0.044	0.043	0.042	0.039	0.037	0.034	0.031	0.027	0.028	0.026	0.025	0.023	0.020	0.019	0.018
柏原市	西名阪柏原旭ヶ丘	0.073	0.060	0.055	0.057	0.052	0.051	0.050	0.048	0.049	0.041	0.031	0.029	※ 0.026	−	−
摂津市	摂津市役所	0.062	0.057	0.055	0.053	0.051	0.047	0.044	0.040	0.037	0.035	0.036	0.033	0.030	0.029	0.026
高石市	カモドールMBS	0.046	0.045	0.039	0.034	0.033	0.033	0.032	0.029	0.029	0.026	0.025	0.023	0.023	0.018	0.017
東大阪市	東大阪市環境衛生検査センター	0.051	0.047	0.043	0.038	0.040	0.039	0.036	0.033	0.035	0.031	0.032	0.031	0.027	0.025	0.023
四條畷市	国設四條畷	0.056	0.049	0.045	0.044	0.042	0.036	0.037	0.033	0.032	0.031	0.032	0.027	0.024	0.022	0.021

(5)浮遊粒子状物質濃度の推移(年平均値)

(単位:mg/m^3)

市(区)町村	測定局名	2007年	2008年	2009年	2010年	2011年	2012年	2013年	2014年	2015年	2016年	2017年	2018年	2019年	2020年	2021年
大阪市中央区	国設大阪	0.025	0.022	0.021	0.021	0.021	0.020	0.022	0.023	0.019	0.019	0.018	0.016	0.015	0.014	0.013
大阪市北区	菅北小学校	0.031	0.029	0.026	0.023	0.021	0.018	0.024	0.024	0.022	0.021	0.022	0.021	0.021	0.020	0.019
大阪市此花区	此花区役所	0.027	0.025	0.024	0.023	0.021	0.020	0.021	0.020	0.020	0.020	0.019	0.018	0.016	0.016	0.015
大阪市大正区	平尾小学校	0.038	0.035	0.035	0.033	0.031	0.030	0.030	0.025	0.025	0.023	0.020	0.019	0.016	0.016	0.015
大阪市西淀川区	淀中学校	0.026	0.025	0.022	0.022	0.020	0.020	0.019	0.017	0.020	0.018	0.019	0.017	0.015	0.015	−
大阪市淀川区	野中小学校	0.025	0.024	0.023	0.022	0.020	0.019	0.020	0.018	0.019	0.018	0.019	0.017	0.015	0.016	0.014
大阪市生野区	桃谷中学校	0.031	0.028	0.025	0.023	0.024	0.024	0.025	0.024	0.021	0.020	0.021	0.020	0.018	0.018	0.016
大阪市旭区	大宮中学校	0.025	0.021	0.020	0.021	0.021	0.020	0.022	0.020	0.019	0.019	0.019	0.016	0.014	0.014	0.013
大阪市城東区	聖賢小学校	0.025	0.023	0.021	0.020	0.019	0.019	0.019	0.019	0.019	0.018	0.018	0.016	0.014	0.014	0.013
大阪市住之江区	清江小学校	0.031	0.028	0.026	0.022	0.021	0.020	0.020	0.022	0.020	0.019	0.019	0.017	0.014	0.015	0.014
大阪市平野区	摂陽中学校	0.025	0.024	※ 0.021	0.021	0.020	0.022	0.023	0.020	0.019	0.016	0.018	0.017	0.015	0.014	0.012
大阪市西成区	今宮中学校	0.031	0.028	0.026	0.024	0.023	0.020	0.023	0.023	0.022	0.020	0.021	0.018	0.016	0.015	0.013
大阪市西区	九条南小学校	0.032	0.030	※ 0.029	0.030	0.028	0.028	0.026	0.026	0.025	0.024	0.026	0.026	0.022	0.021	0.017
大阪市鶴見区	茨田北小学校	0.033	0.031	0.030	0.032	0.026	0.026	0.028	0.025	0.020	0.019	0.019	0.017	0.015	0.015	0.013
大阪市住之江区	南港中央公園	0.033	0.031	0.028	0.027	0.027	0.028	0.030	0.030	0.026	0.024	0.019	0.017	0.016	0.015	0.014
堺市堺区	少林寺	0.026	0.024	0.022	0.022	0.022	0.021	0.021	0.020	0.020	0.018	0.018	0.018	0.015	0.016	0.013
堺市西区	浜寺	0.030	0.027	0.026	0.025	0.026	0.025	0.022	0.022	0.023	0.022	0.019	0.019	0.016	0.017	0.015
堺市西区	石津	0.029	0.026	0.024	0.024	0.022	0.021	0.022	0.023	0.022	0.019	0.020	0.020	0.016	0.015	0.013
堺市北区	金岡	0.029	0.027	0.023	0.022	0.022	0.021	0.021	0.021	0.021	※ 0.022	−	−	−	−	−
堺市堺区	三宝	0.032	0.029	0.027	0.028	0.028	0.028	0.030	0.028	0.027	0.025	0.020	0.019	0.018	0.018	0.017
堺市南区	若松台	0.025	0.023	0.021	0.019	0.019	0.019	0.020	0.019	0.018	0.017	0.017	0.017	0.015	0.015	0.014
堺市東区	登美丘	0.027	0.026	0.024	0.021	0.020	0.020	0.023	0.020	0.019	0.017	0.019	0.018	0.016	0.015	0.015
堺市南区	桃山台	※ 0.027	−	−	−	−	−	−	−	−	−	−	−	−	−	−
堺市中区	深井	0.029	0.027	0.025	0.024	0.025	0.025	0.025	0.020	0.019	0.018	0.018	0.018	0.016	0.015	0.014
堺市美原区	美原	−	0.026	0.024	0.023	0.020	0.021	0.022	0.021	0.020	0.018	0.019	0.019	0.016	0.016	0.015
堺市北区	金岡南	−	−	−	−	−	−	−	−	−	※ 0.015	0.018	0.018	0.016	0.016	0.014
岸和田市	岸和田中央公園	0.027	0.025	0.025	0.021	0.021	0.020	0.023	0.022	0.021	0.020	0.018	0.016	0.014	0.013	0.012
豊中市	野田	0.022	−	−	−	−	−	−	−	−	−	−	−	−	−	−
豊中市	豊中市千成	0.036	0.032	0.031	0.032	0.033	0.030	0.034	0.019	0.019	0.018	0.019	0.018	0.014	0.015	0.013
池田市	池田市立南畑会館	0.024	0.022	0.020	0.021	0.020	0.019	0.022	0.020	0.019	0.019	0.019	0.018	0.015	0.014	0.013
吹田市	吹田市垂水	0.019	0.019	0.018	0.018	0.016	0.015	0.015	0.014	0.019	0.017	0.018	0.016	0.015	0.015	0.013
吹田市	吹田市北消防署	0.019	0.018	0.018	0.017	0.017	0.018	0.015	0.014	0.017	0.015	0.014	0.017	0.015	0.014	0.013
吹田市	吹田市川園	0.021	0.019	0.016	0.017	0.015	0.013	0.014	0.014	0.019	0.018	0.017	※ 0.019	−	−	−
吹田市	吹田市高野台	−	−	−	−	−	−	−	−	−	−	−	※ 0.014	0.014	0.015	0.013
泉大津市	泉大津市役所	0.029	0.025	0.023	0.023	0.024	0.022	0.024	0.022	0.022	0.019	0.019	0.019	0.017	0.015	0.014

(5)浮遊粒子状物質濃度の推移(年平均値)

(単位:mg/m^3)

市(区)町村	測定局名	2007年	2008年	2009年	2010年	2011年	2012年	2013年	2014年	2015年	2016年	2017年	2018年	2019年	2020年	2021年
高槻市	高槻南	0.023	0.022	0.025	0.024	0.020	0.020	0.022	−	−	−	−	−	−	−	−
高槻市	高槻北	0.028	0.028	0.029	0.031	0.022	0.020	0.022	0.018	0.020	0.018	0.016	0.016	0.015	0.015	0.013
高槻市	庄所	−	−	−	−	−	−	※ 0.024	0.021	0.019	0.017	0.017	0.017	0.016	0.016	0.014
高槻市	梶原	−	−	−	−	−	−	−	−	−	−	−	0.016	0.015	0.014	0.013
貝塚市	貝塚市消防署	0.029	0.025	0.022	0.023	0.020	0.019	0.021	0.020	0.019	0.018	0.017	0.018	0.016	0.016	0.014
守口市	西部コミュニティセンター	0.023	0.019	0.016	0.021	0.019	0.017	0.020	0.019	0.017	0.016	0.016	0.016	0.014	0.014	0.013
守口市	第一測定局(金田)	0.025	0.024	0.024	0.023	0.020	※ 0.021	0.021	0.022	0.020	0.020	0.022	0.021	0.019	0.018	−
守口市	大日測定局	0.023	0.023	0.022	0.021	0.017	0.015	0.018	0.016	0.017	0.016	0.018	0.018	0.016	0.016	0.015
守口市	第三測定局(錦)	0.026	0.024	0.023	0.022	0.022	0.021	0.022	0.020	0.021	0.023	0.022	0.024	0.020	0.020	−
枚方市	楠葉	0.024	0.023	0.021	0.021	0.020	0.018	0.019	0.020	0.019	0.018	0.017	0.016	0.016	0.014	0.011
枚方市	枚方市役所	0.024	0.022	0.021	0.018	0.018	0.017	0.020	0.019	0.018	0.016	0.016	0.015	0.014	0.014	0.013
枚方市	王仁公園	0.024	0.022	0.022	0.022	0.021	0.020	0.022	0.017	0.016	0.016	0.015	0.014	0.016	0.013	0.011
枚方市	香里	0.025	0.022	−	−	−	−	−	−	−	−	−	−	−	−	−
茨木市	茨木市役所	0.022	0.023	0.020	0.027	0.019	0.018	0.019	0.018	0.019	0.018	0.017	0.015	※ 0.013	0.014	0.012
茨木市	耳原小学校	−	−	−	0.018	0.017	0.017	0.018	0.017	0.016	0.016	0.016	0.015	0.013	0.013	0.012
八尾市	八尾市保健所	0.027	0.025	0.025	0.023	0.021	0.021	0.023	0.022	0.020	0.020	0.020	0.020	0.019	0.019	0.018
八尾市	水越	0.027	0.026	0.024	0.021	0.019	0.017	0.019	0.018	0.018	0.017	0.015	0.015	0.013	0.013	0.011
泉佐野市	佐野中学校	0.024	0.024	0.022	0.023	0.023	0.023	0.025	0.024	0.022	0.020	0.020	0.020	0.017	0.015	0.014
富田林市	富田林市役所	0.026	0.026	0.024	0.021	0.019	0.018	0.019	0.017	0.017	0.018	0.018	0.017	0.014	0.014	0.013
寝屋川市	寝屋川市役所	0.026	0.026	0.023	0.020	0.023	0.023	0.023	0.020	0.021	0.019	0.020	0.017	0.015	0.015	0.014
寝屋川市	成田	0.025	0.025	0.022	0.022	0.021	0.019	0.023	0.022	0.021	0.020	0.021	0.020	0.018	0.015	0.013
河内長野市	三日市公民館	0.024	0.024	0.021	0.019	0.022	0.020	0.022	0.020	0.019	0.019	0.019	0.019	0.015	0.014	0.013
松原市	大塚高校	0.029	0.025	0.023	0.023	0.021	0.020	0.021	0.020	0.019	0.018	0.018	0.018	0.016	−	−
大東市	大東市役所	0.026	0.023	0.022	0.023	0.021	0.021	0.023	0.024	0.021	0.019	0.019	0.018	0.017	0.016	0.012
和泉市	緑ケ丘小学校	0.025	0.023	0.024	0.022	0.021	0.021	0.021	0.021	0.020	0.019	0.017	0.016	0.014	0.014	0.013
柏原市	府立修徳学院	0.024	0.023	0.022	0.022	0.021	0.021	0.023	0.021	0.019	0.018	0.018	0.018	0.016	0.015	0.014
柏原市	柏原市役所	0.027	※ 0.022	0.022	0.021	0.022	0.019	0.023	0.024	0.018	0.016	0.016	0.017	※ 0.015	※ 0.015	※ 0.017
門真市	門真市役所	0.031	0.023	0.021	0.020	0.020	0.020	0.020	0.020	0.019	0.017	0.021	0.017	0.015	0.015	0.014
門真市	門真市南	0.026	0.023	0.022	0.021	0.021	0.020	0.021	0.020	0.018	0.017	0.016	0.016	0.015	0.015	0.014
高石市	高石中学校	0.027	0.031	0.027	0.019	0.019	0.019	0.021	0.020	0.020	0.018	0.018	0.019	0.015	0.015	0.014
高石市	高石消防署高師浜出張所	0.028	0.026	0.023	0.022	0.021	0.022	0.023	0.020	0.019	0.019	0.019	0.019	0.016	0.016	0.015
藤井寺市	藤井寺市役所	0.026	0.025	0.022	0.021	0.020	0.019	0.021	0.019	0.018	0.015	0.016	0.016	0.016	0.015	0.014
東大阪市	東大阪市西保健センター	0.026	0.025	0.025	0.027	0.023	0.022	0.022	0.021	0.020	0.019	0.019	0.019	0.018	0.017	0.014
東大阪市	東大阪市六万寺	0.025	0.024	0.022	0.022	0.022	0.023	0.023	0.020	0.020	0.020	0.020	0.020	0.018	0.017	0.015
泉南市	泉南市役所	0.023	0.024	0.019	0.023	0.020	0.019	0.022	0.021	0.019	0.017	0.017	0.017	0.013	0.013	0.013

(5)浮遊粒子状物質濃度の推移(年平均値)

(単位:mg/m^3)

市(区)町村	測定局名	2007年	2008年	2009年	2010年	2011年	2012年	2013年	2014年	2015年	2016年	2017年	2018年	2019年	2020年	2021年
交野市	交野市役所	0.023	0.022	0.021	0.021	0.018	0.018	0.019	0.017	0.016	0.014	0.014	0.013	0.012	0.011	0.010
阪南市	南海団地	0.024	0.022	0.022	0.022	0.021	0.020	0.022	0.021	0.017	0.016	0.016	0.016	0.014	0.015	0.013
島本町	島本町役場	0.023	0.022	0.021	0.021	0.020	0.017	0.020	0.018	0.016	0.015	0.016	0.016	0.013	0.014	0.011
豊能町	豊能町役場	−	−	0.016	0.017	0.018	0.019	0.021	0.021	0.019	0.018	0.018	0.015	0.014	0.014	0.012
熊取町	熊取町役場	0.022	0.021	−	−	−	−	−	−	−	−	−	−	−	−	−
岬町	岬町役場	0.027	※ 0.032	−	−	−	−	−	−	−	−	−	−	−	−	−
大阪市北区	梅田新道	0.036	0.037	0.038	0.038	0.026	0.025	0.026	0.026	0.024	0.024	0.024	0.023	0.021	0.019	0.016
大阪市西淀川区	出来島小学校	0.028	0.026	0.022	0.022	0.021	0.019	0.022	0.019	0.021	0.021	0.020	0.020	0.017	0.016	0.015
大阪市住之江区	北粉浜小学校	0.032	0.030	0.028	0.027	0.024	0.023	0.027	0.022	0.022	0.022	0.022	0.020	0.018	0.018	0.015
大阪市東住吉区	杭全町交差点	0.027	0.025	0.022	0.021	0.019	0.019	0.022	0.022	0.022	0.021	0.022	0.018	0.016	0.016	0.014
大阪市旭区	新森小路小学校	0.034	0.027	0.026	0.026	0.025	0.024	0.026	0.025	0.025	0.024	0.021	0.019	0.016	0.016	0.014
大阪市福島区	海老江西小学校	0.026	0.023	0.020	0.020	0.021	0.022	0.024	0.022	0.020	0.018	0.019	0.018	0.016	0.015	0.014
大阪市東成区	今里交差点	0.036	0.034	0.032	0.032	0.035	0.033	0.033	0.023	0.022	0.021	0.023	0.022	0.019	0.018	0.017
大阪市鶴見区	茨田中学校	0.031	0.028	0.024	0.023	0.020	0.020	0.021	0.021	0.021	0.020	0.020	0.020	0.018	0.018	0.016
大阪市住吉区	我孫子中学校	0.035	0.032	※ 0.032	0.029	0.027	0.028	0.029	0.026	0.025	0.018	0.018	0.018	0.015	0.015	0.013
堺市堺区	堺市役所	0.030	0.030	0.028	0.027	0.028	0.027	0.027	0.025	0.024	0.019	0.018	0.017	0.016	※ 0.014	0.014
堺市堺区	第二阪和	※ 0.034	−	−	−	−	−	−	−	−	−	−	−	−	−	−
堺市北区	中環	0.030	0.026	0.025	0.025	0.023	※ 0.024	−	−	−	−	−	−	−	−	−
堺市西区	湾岸	0.035	0.031	0.028	0.026	0.024	0.024	0.025	0.024	0.024	0.019	0.021	0.020	0.017	0.017	0.016
堺市北区	常磐浜寺	0.033	0.032	0.031	0.030	0.023	0.023	0.022	0.021	0.021	0.018	0.018	0.019	0.016	0.016	0.015
堺市中区	阪和深井畑山	0.028	0.025	0.024	0.023	0.024	0.026	0.026	0.025	0.025	0.018	0.018	0.018	0.016	0.016	0.015
堺市南区	阪和泉北	※ 0.031	−	−	−	−	−	−	−	−	−	−	−	−	−	−
堺市美原区	美原丹上	0.034	0.030	0.028	0.026	0.026	0.027	0.026	0.022	0.021	0.019	0.019	0.019	0.017	0.017	0.015
堺市東区	中環石原	−	−	−	−	−	※ 0.021	0.024	0.022	0.021	0.019	0.019	0.019	0.016	0.017	0.015
岸和田市	天の川下水ポンプ場	0.026	0.027	0.025	0.026	0.025	0.025	0.026	0.025	0.023	0.022	0.023	0.023	0.020	0.019	0.018
豊中市	豊中市役所	0.022	0.021	0.018	0.020	0.018	0.015	0.022	0.019	0.017	0.015	0.017	0.016	0.014	0.013	0.010
豊中市	豊中市千里	0.029	0.025	0.025	0.024	0.027	0.029	0.031	0.017	0.016	0.016	0.017	0.015	0.013	0.014	0.013
吹田市	吹田簡易裁判所	0.026	0.023	0.027	0.021	0.018	0.016	0.018	0.021	0.020	0.017	0.018	0.016	0.015	0.015	0.013
高槻市	高槻市役所	0.023	0.022	0.021	0.020	0.020	0.020	0.022	0.021	0.019	0.016	0.016	0.015	0.013	0.014	0.012
高槻市	緑が丘	0.016	0.021	0.019	0.020	0.020	0.018	0.018	0.017	0.015	0.016	※ 0.018	−	−	−	−
守口市	淀川工科高校	0.025	0.027	0.025	0.023	0.022	0.021	0.020	0.020	0.022	0.020	0.019	0.017	0.015	0.015	0.015
枚方市	招提	0.027	0.022	0.019	0.019	0.017	0.021	0.025	0.023	0.021	0.017	0.017	0.015	0.013	0.013	0.012
枚方市	中振	0.030	0.026	0.023	0.023	0.022	0.021	0.023	0.020	0.019	0.018	0.018	0.017	0.016	0.015	0.012
枚方市	長尾	0.027	0.024	0.025	−	−	−	−	−	−	−	−	−	−	−	−
八尾市	太子堂	0.038	0.039	0.023	0.022	0.021	0.019	0.020	0.019	0.019	0.017	0.018	0.020	0.017	0.017	0.014

(5)浮遊粒子状物質濃度の推移(年平均値)

(単位:mg/m^3)

市(区)町村	測定局名	2007年	2008年	2009年	2010年	2011年	2012年	2013年	2014年	2015年	2016年	2017年	2018年	2019年	2020年	2021年
八尾市	久宝寺緑地	※ 0.027	0.027	0.026	※ 0.027	0.021	0.022	0.025	0.023	0.022	0.019	0.018	0.018	0.017	0.017	0.015
泉佐野市	末広公園	0.029	0.028	0.028	0.021	0.023	0.016	0.019	0.019	0.019	0.018	0.018	0.018	0.015	0.015	0.013
河内長野市	外環河内長野	0.033	0.030	0.028	0.024	0.020	0.020	0.025	0.023	0.020	0.022	0.018	0.018	0.016	0.016	0.015
松原市	松原北小学校	0.029	0.032	0.032	0.025	0.023	0.022	0.023	0.023	0.021	0.020	0.021	0.021	0.018	0.018	0.016
柏原市	西名阪柏原旭ヶ丘	0.041	0.039	0.032	0.034	0.030	0.030	0.028	0.028	0.026	0.027	※ 0.026	0.025	※ 0.023	－	－
摂津市	摂津市役所	0.031	0.027	0.022	0.019	0.022	0.020	0.020	0.019	0.019	0.019	0.019	0.017	0.015	0.015	0.014
高石市	カモドールMBS	0.028	0.025	0.024	0.022	0.023	0.022	0.024	0.021	0.021	0.021	0.018	0.018	0.016	0.015	0.014
東大阪市	東大阪市環境衛生検査センター	0.032	0.029	0.023	0.016	0.016	0.015	0.016	0.017	0.016	0.015	0.016	0.015	0.013	0.013	0.011
四條畷市	国設四條畷	0.028	0.025	0.023	0.022	0.023	0.023	0.024	0.022	0.018	0.017	0.018	0.017	0.015	0.015	0.012

(6)浮遊粒子状物質濃度の推移(日平均値の2%除外値)

(単位:mg/m^3)

市(区)町村	測定局名	2007年	2008年	2009年	2010年	2011年	2012年	2013年	2014年	2015年	2016年	2017年	2018年	2019年	2020年	2021年
大阪市中央区	国設大阪	0.064	0.047	0.047	0.054	0.045	0.051	0.054	0.052	0.046	0.036	0.039	0.034	0.033	0.034	0.026
大阪市北区	菅北小学校	0.076	0.059	0.058	0.064	0.050	0.056	0.059	0.054	0.051	0.043	0.050	0.047	0.047	0.050	0.043
大阪市此花区	此花区役所	0.066	0.054	0.053	0.059	0.053	0.057	0.057	0.049	0.049	0.039	0.042	0.036	0.037	0.039	0.032
大阪市大正区	平尾小学校	0.096	0.072	0.071	0.079	0.072	0.071	0.075	0.060	0.057	0.047	0.047	0.042	0.039	0.040	0.035
大阪市西淀川区	淀中学校	0.065	0.054	0.048	0.061	0.047	0.052	0.057	0.045	0.052	0.039	0.044	0.041	0.037	0.037	−
大阪市淀川区	野中小学校	0.066	0.048	0.048	0.061	0.048	0.049	0.058	0.043	0.048	0.039	0.045	0.043	0.036	0.040	0.031
大阪市生野区	桃谷中学校	0.087	0.067	0.064	0.066	0.058	0.058	0.064	0.053	0.052	0.041	0.048	0.046	0.043	0.045	0.036
大阪市旭区	大宮中学校	0.066	0.048	0.045	0.056	0.052	0.050	0.063	0.048	0.050	0.040	0.045	0.042	0.037	0.038	0.028
大阪市城東区	聖賢小学校	0.067	0.054	0.053	0.054	0.049	0.051	0.055	0.049	0.047	0.037	0.043	0.041	0.042	0.036	0.028
大阪市住之江区	清江小学校	0.081	0.063	0.057	0.061	0.051	0.053	0.061	0.050	0.055	0.040	0.046	0.041	0.035	0.040	0.033
大阪市平野区	摂陽中学校	0.069	0.056	※ 0.047	0.066	0.058	0.054	0.062	0.045	0.049	0.035	0.042	0.042	0.041	0.041	0.031
大阪市西成区	今宮中学校	0.078	0.062	0.059	0.068	0.055	0.055	0.068	0.052	0.053	0.041	0.047	0.042	0.040	0.041	0.032
大阪市西区	九条南小学校	0.076	0.059	※ 0.058	0.071	0.062	0.061	0.060	0.054	0.058	0.044	0.051	0.050	0.046	0.046	0.041
大阪市鶴見区	茨田北小学校	0.077	0.059	0.056	0.075	0.058	0.059	0.069	0.056	0.048	0.037	0.040	0.038	0.035	0.037	0.031
大阪市住之江区	南港中央公園	0.078	0.061	0.056	0.067	0.055	0.065	0.074	0.062	0.061	0.048	0.041	0.036	0.036	0.039	0.032
堺市堺区	少林寺	0.071	0.052	0.050	0.061	0.055	0.055	0.054	0.048	0.049	0.037	0.044	0.046	0.036	0.042	0.031
堺市西区	浜寺	0.076	0.055	0.052	0.062	0.064	0.066	0.053	0.046	0.048	0.040	0.040	0.042	0.037	0.040	0.032
堺市西区	石津	0.072	0.056	0.052	0.066	0.053	0.056	0.059	0.055	0.053	0.040	0.047	0.049	0.037	0.037	0.031
堺市北区	金岡	0.073	0.060	0.049	0.060	0.053	0.057	0.059	0.047	0.053	※ 0.043	−	−	−	−	−
堺市堺区	三宝	0.071	0.059	0.053	0.069	0.055	0.061	0.065	0.061	0.055	0.046	0.044	0.043	0.040	0.043	0.033
堺市南区	若松台	0.069	0.048	0.047	0.055	0.045	0.048	0.050	0.046	0.046	0.037	0.037	0.046	0.035	0.037	0.027
堺市東区	登美丘	0.074	0.060	0.056	0.061	0.054	0.054	0.057	0.049	0.047	0.035	0.040	0.041	0.037	0.038	0.030
堺市南区	桃山台	※ 0.077	−	−	−	−	−	−	−	−	−	−	−	−	−	−
堺市中区	深井	0.069	0.055	0.055	0.065	0.048	0.057	0.055	0.048	0.047	0.036	0.040	0.040	0.037	0.038	0.029
堺市美原区	美原	−	0.055	0.053	0.066	0.052	0.054	0.056	0.048	0.052	0.040	0.039	0.044	0.034	0.038	0.032
堺市北区	金岡南	−	−	−	−	−	−	−	−	−	※ 0.033	0.039	0.045	0.036	0.039	0.030
岸和田市	岸和田中央公園	0.068	0.049	0.056	0.058	0.043	0.051	0.056	0.050	0.050	0.036	0.039	0.037	0.031	0.033	0.026
豊中市	野田	0.062	−	−	−	−	−	−	−	−	−	−	−	−	−	−
豊中市	豊中市千成	0.088	0.059	0.063	0.065	0.065	0.064	0.072	0.045	0.049	0.036	0.044	0.043	0.038	0.039	0.031
池田市	池田市立南畑会館	0.066	0.054	0.049	0.062	0.048	0.056	0.063	0.049	0.047	0.040	0.043	0.042	0.038	0.035	0.026
吹田市	吹田市垂水	0.055	0.044	0.042	0.052	0.041	0.046	0.048	0.040	0.045	0.034	0.040	0.037	0.034	0.037	0.028
吹田市	吹田市北消防署	0.062	0.047	0.040	0.059	0.043	0.049	0.050	0.041	0.042	0.031	0.036	0.038	0.035	0.036	0.026
吹田市	吹田市川園	0.068	0.047	0.043	0.054	0.038	0.049	0.044	0.039	0.045	0.033	0.039	※ 0.043	−	−	−
吹田市	吹田市高野台	−	−	−	−	−	−	−	−	−	−	−	※ 0.029	0.033	0.035	0.028
泉大津市	泉大津市役所	0.076	0.051	0.054	0.067	0.053	0.054	0.066	0.055	0.051	0.040	0.043	0.050	0.039	0.039	0.029

(6)浮遊粒子状物質濃度の推移(日平均値の2%除外値)

(単位:mg/m^3)

市(区)町村	測定局名	2007年	2008年	2009年	2010年	2011年	2012年	2013年	2014年	2015年	2016年	2017年	2018年	2019年	2020年	2021年
高槻市	高槻南	0.058	0.049	0.049	0.060	0.043	0.051	0.056	−	−	−	−	−	−	−	−
高槻市	高槻北	0.062	0.051	0.048	0.065	0.047	0.050	0.067	0.046	0.044	0.037	0.037	0.041	0.039	0.040	0.029
高槻市	庄所	−	−	−	−	−	−	※ 0.052	0.046	0.045	0.035	0.037	0.039	0.035	0.038	0.033
高槻市	梶原	−	−	−	−	−	−	−	−	−	−	−	0.039	0.036	0.037	0.026
貝塚市	貝塚市消防署	0.072	0.051	0.050	0.062	0.045	0.056	0.049	0.042	0.050	0.039	0.040	0.044	0.039	0.038	0.030
守口市	西部コミュニティセンター	0.066	0.047	0.045	0.057	0.045	0.050	0.059	0.047	0.044	0.033	0.039	0.040	0.034	0.033	0.026
守口市	第一測定局(金田)	0.064	0.052	0.050	0.059	0.045	※ 0.052	0.054	0.053	0.047	0.041	0.047	0.043	0.041	0.041	−
守口市	大日測定局	0.061	0.053	0.054	0.064	0.044	0.047	0.057	0.041	0.041	0.034	0.044	0.042	0.036	0.043	0.032
守口市	第三測定局(錦)	0.067	0.048	0.048	0.057	0.046	0.053	0.059	0.046	0.047	0.043	0.047	0.047	0.040	0.043	−
枚方市	楠葉	0.061	0.050	0.046	0.053	0.048	0.045	0.051	0.045	0.043	0.034	0.040	0.041	0.045	0.038	0.024
枚方市	枚方市役所	0.060	0.047	0.045	0.045	0.044	0.042	0.052	0.041	0.041	0.033	0.037	0.037	0.034	0.035	0.027
枚方市	王仁公園	0.063	0.050	0.047	0.059	0.049	0.052	0.059	0.042	0.040	0.032	0.037	0.036	0.040	0.033	0.025
枚方市	香里	0.066	0.049	−	−	−	−	−	−	−	−	−	−	−	−	−
茨木市	茨木市役所	0.059	0.047	0.048	0.057	0.042	0.046	0.050	0.040	0.044	0.036	0.040	0.036	※ 0.03	0.037	0.027
茨木市	耳原小学校	−	−	−	0.051	0.041	0.048	0.054	0.043	0.039	0.036	0.039	0.042	0.034	0.036	0.028
八尾市	八尾市保健所	0.073	0.058	0.065	0.061	0.056	0.052	0.054	0.046	0.045	0.037	0.042	0.046	0.042	0.043	0.035
八尾市	水越	0.069	0.057	0.054	0.058	0.049	0.045	0.051	0.042	0.043	0.034	0.036	0.044	0.035	0.034	0.025
泉佐野市	佐野中学校	0.071	0.051	0.049	0.070	0.050	0.059	0.065	0.057	0.052	0.039	0.043	0.047	0.037	0.038	0.029
富田林市	富田林市役所	0.069	0.054	0.051	0.057	0.051	0.053	0.054	0.039	0.045	0.038	0.037	0.042	0.035	0.037	0.027
寝屋川市	寝屋川市役所	0.067	0.055	0.052	0.059	0.050	0.053	0.061	0.048	0.051	0.039	0.044	0.039	0.036	0.040	0.029
寝屋川市	成田	0.064	0.054	0.051	0.055	0.042	0.052	0.056	0.046	0.041	0.038	0.041	0.045	0.040	0.038	0.029
河内長野市	三日市公民館	0.065	0.051	0.047	0.057	0.050	0.052	0.054	0.048	0.047	0.041	0.039	0.046	0.038	0.036	0.027
松原市	大塚高校	0.078	0.053	0.048	0.058	0.051	0.052	0.053	0.046	0.047	0.039	0.041	0.038	0.040	−	−
大東市	大東市役所	0.070	0.053	0.050	0.061	0.046	0.050	0.059	0.053	0.049	0.036	0.043	0.043	0.039	0.038	0.026
和泉市	緑ケ丘小学校	0.069	0.049	0.053	0.063	0.045	0.056	0.050	0.046	0.047	0.038	0.037	0.039	0.033	0.032	0.026
柏原市	府立修徳学院	0.069	0.052	0.048	0.057	0.053	0.056	0.062	0.050	0.048	0.038	0.039	0.041	0.035	0.037	0.028
柏原市	柏原市役所	0.072	※ 0.047	0.045	0.053	0.049	0.053	0.058	0.068	0.045	0.032	0.036	0.039	※ 0.037	※ 0.034	※ 0.036
門真市	門真市役所	0.082	0.056	0.046	0.056	0.043	0.051	0.049	0.044	0.042	0.031	0.038	0.037	0.034	0.036	0.030
門真市	門真市南	0.073	0.049	0.049	0.056	0.048	0.052	0.059	0.045	0.046	0.036	0.036	0.039	0.036	0.037	0.029
高石市	高石中学校	0.071	0.067	0.059	0.057	0.051	0.053	0.054	0.048	0.052	0.041	0.044	0.046	0.033	0.033	0.028
高石市	高石消防署高師浜出張所	0.071	0.054	0.052	0.067	0.048	0.055	0.063	0.050	0.049	0.042	0.044	0.047	0.039	0.045	0.038
藤井寺市	藤井寺市役所	0.072	0.056	0.049	0.056	0.045	0.050	0.057	0.045	0.045	0.033	0.036	0.040	0.035	0.036	0.029
東大阪市	東大阪市西保健センター	0.065	0.060	0.052	0.068	0.050	0.054	0.058	0.049	0.050	0.039	0.042	0.045	0.044	0.043	0.034
東大阪市	東大阪市六万寺	0.067	0.056	0.049	0.060	0.051	0.056	0.054	0.046	0.046	0.037	0.043	0.050	0.047	0.043	0.031
泉南市	泉南市役所	0.074	0.054	0.047	0.067	0.048	0.055	0.071	0.052	0.053	0.043	0.039	0.043	0.035	0.034	0.028

(6)浮遊粒子状物質濃度の推移(日平均値の2%除外値)

(単位:mg/m^3)

市(区)町村	測定局名	2007年	2008年	2009年	2010年	2011年	2012年	2013年	2014年	2015年	2016年	2017年	2018年	2019年	2020年	2021年
交野市	交野市役所	0.067	0.047	0.044	0.053	0.042	0.044	0.052	0.039	0.041	0.030	0.036	0.033	0.033	0.032	0.024
阪南市	南海団地	0.062	0.047	0.048	0.061	0.043	0.055	0.051	0.044	0.042	0.036	0.040	0.041	0.035	0.035	0.027
島本町	島本町役場	0.059	0.046	0.047	0.052	0.040	0.042	0.046	0.040	0.041	0.033	0.038	0.037	0.034	0.037	0.024
豊能町	豊能町役場	−	−	0.033	0.046	0.038	0.048	0.053	0.045	0.042	0.036	0.037	0.037	0.035	0.041	0.027
熊取町	熊取町役場	0.062	0.047	−	−	−	−	−	−	−	−	−	−	−	−	−
岬町	岬町役場	0.077	※ 0.056	−	−	−	−	−	−	−	−	−	−	−	−	−
大阪市北区	梅田新道	0.083	0.066	0.065	0.076	0.059	0.059	0.065	0.057	0.051	0.045	0.050	0.047	0.042	0.043	0.034
大阪市西淀川区	出来島小学校	0.078	0.055	0.046	0.059	0.052	0.050	0.066	0.048	0.054	0.044	0.048	0.045	0.040	0.040	0.033
大阪市住之江区	北粉浜小学校	0.084	0.066	0.062	0.074	0.064	0.063	0.085	0.053	0.058	0.047	0.050	0.049	0.046	0.046	0.036
大阪市東住吉区	杭全町交差点	0.068	0.058	0.049	0.056	0.055	0.054	0.061	0.050	0.053	0.042	0.047	0.043	0.040	0.043	0.034
大阪市旭区	新森小路小学校	0.085	0.056	0.051	0.063	0.045	0.055	0.056	0.050	0.050	0.039	0.042	0.042	0.035	0.039	0.029
大阪市福島区	海老江西小学校	0.070	0.049	0.048	0.059	0.046	0.054	0.065	0.050	0.051	0.040	0.044	0.043	0.041	0.040	0.034
大阪市東成区	今里交差点	0.081	0.067	0.064	0.075	0.070	0.075	0.072	0.053	0.050	0.043	0.048	0.047	0.044	0.044	0.038
大阪市鶴見区	茨田中学校	0.078	0.060	0.054	0.061	0.048	0.051	0.059	0.051	0.048	0.040	0.044	0.043	0.039	0.043	0.035
大阪市住吉区	我孫子中学校	0.077	0.064	※ 0.057	0.065	0.063	0.062	0.075	0.052	0.054	0.036	0.041	0.038	0.035	0.036	0.029
堺市堺区	堺市役所	0.075	0.059	0.057	0.065	0.058	0.068	0.058	0.053	0.051	0.042	0.045	0.037	0.035	※ 0.034	0.029
堺市堺区	第二阪和	※ 0.081	−	−	−	−	−	−	−	−	−	−	−	−	−	−
堺市北区	中環	0.077	0.060	0.055	0.071	0.055	※ 0.063	−	−	−	−	−	−	−	−	−
堺市西区	湾岸	0.085	0.064	0.064	0.078	0.058	0.067	0.071	0.060	0.063	0.041	0.048	0.051	0.038	0.044	0.035
堺市北区	常磐浜寺	0.079	0.064	0.060	0.069	0.055	0.063	0.059	0.048	0.050	0.039	0.042	0.045	0.036	0.041	0.033
堺市中区	阪和深井畑山	0.071	0.052	0.050	0.057	0.047	0.057	0.055	0.050	0.052	0.037	0.038	0.043	0.035	0.038	0.031
堺市南区	阪和泉北	※ 0.081	−	−	−	−	−	−	−	−	−	−	−	−	−	−
堺市美原区	美原丹上	0.078	0.062	0.057	0.067	0.052	0.064	0.061	0.049	0.048	0.038	0.041	0.044	0.038	0.040	0.032
堺市東区	中環石原	−	−	−	−	−	※ 0.047	0.057	0.052	0.051	0.040	0.040	0.043	0.036	0.039	0.029
岸和田市	天の川下水ポンプ場	0.075	0.054	0.058	0.074	0.054	0.067	0.063	0.055	0.054	0.043	0.049	0.057	0.043	0.043	0.037
豊中市	豊中市役所	0.066	0.049	0.041	0.054	0.040	0.047	0.064	0.045	0.044	0.035	0.044	0.039	0.038	0.034	0.026
豊中市	豊中市千里	0.076	0.051	0.055	0.063	0.055	0.058	0.066	0.044	0.042	0.033	0.040	0.038	0.034	0.035	0.028
吹田市	吹田簡易裁判所	0.064	0.049	0.056	0.057	0.042	0.041	0.050	0.048	0.048	0.034	0.040	0.038	0.033	0.037	0.028
高槻市	高槻市役所	0.055	0.045	0.046	0.045	0.043	0.047	0.050	0.046	0.043	0.033	0.036	0.035	0.032	0.031	0.027
高槻市	緑が丘	0.037	0.044	0.042	0.050	0.043	0.047	0.053	0.042	0.035	0.032	※ 0.037	−	−	−	−
守口市	淀川工科高校	0.066	0.054	0.053	0.062	0.046	0.048	0.051	0.043	0.051	0.040	0.040	0.041	0.035	0.040	0.032
枚方市	招提	0.064	0.049	0.044	0.051	0.044	0.049	0.055	0.047	0.046	0.034	0.038	0.033	0.032	0.032	0.026
枚方市	中振	0.070	0.055	0.053	0.061	0.052	0.052	0.061	0.045	0.044	0.035	0.042	0.040	0.038	0.039	0.028
枚方市	長尾	0.069	0.049	0.051	−	−	−	−	−	−	−	−	−	−	−	−
八尾市	太子堂	0.080	0.068	0.049	0.063	0.054	0.055	0.057	0.045	0.050	0.042	0.041	0.049	0.044	0.043	0.029

(6)浮遊粒子状物質濃度の推移(日平均値の2%除外値)

(単位:mg/m^3)

市(区)町村	測定局名	2007年	2008年	2009年	2010年	2011年	2012年	2013年	2014年	2015年	2016年	2017年	2018年	2019年	2020年	2021年
八尾市	久宝寺緑地	※ 0.066	0.055	0.054	※ 0.064	0.052	0.054	0.065	0.049	0.053	0.042	0.042	0.048	0.038	0.039	0.031
泉佐野市	末広公園	0.074	0.056	0.056	0.060	0.052	0.051	0.048	0.039	0.048	0.038	0.041	0.041	0.036	0.033	0.028
河内長野市	外環河内長野	0.078	0.057	0.053	0.064	0.046	0.049	0.055	0.052	0.047	0.041	0.038	0.044	0.033	0.040	0.029
松原市	松原北小学校	0.078	0.063	0.075	0.063	0.051	0.054	0.057	0.050	0.049	0.037	0.043	0.048	0.040	0.043	0.031
柏原市	西名阪柏原旭ヶ丘	0.079	0.066	0.058	0.078	0.061	0.065	0.058	0.048	0.050	0.047	※ 0.047	0.044	※ 0.042	－	－
摂津市	摂津市役所	0.081	0.053	0.052	0.049	0.050	0.045	0.051	0.040	0.044	0.039	0.042	0.039	0.034	0.039	0.030
高石市	カモドールMBS	0.072	0.051	0.051	0.058	0.048	0.055	0.056	0.049	0.049	0.039	0.038	0.042	0.035	0.035	0.028
東大阪市	東大阪市環境衛生検査センター	0.081	0.065	0.058	0.049	0.044	0.042	0.047	0.041	0.041	0.032	0.037	0.035	0.029	0.033	0.025
四條畷市	国設四條畷	0.068	0.052	0.051	0.061	0.050	0.056	0.061	0.050	0.045	0.036	0.043	0.040	0.035	0.040	0.029

(7)微小粒子状物質濃度の推移(年平均値)

(単位：μg/m^3)

市(区)町村	測定局名	2007年	2008年	2009年	2010年	2011年	2012年	2013年	2014年	2015年	2016年	2017年	2018年	2019年	2020年	2021年
大阪市中央区	国設大阪	18.1	21.1	17.4	19.2	18.3	18.6	19.2	16.5	13.7	12.5	12.9	11.9	10.4	10.6	8.9
大阪市北区	菅北小学校	－	－	－	－	－	－	15.6	15.4	14.0	13.0	14.2	13.6	11.9	11.6	10.4
大阪市此花区	此花区役所	－	－	－	－	－	16.6	17.5	16.6	15.2	13.8	14.4	12.8	11.2	11.0	10.5
大阪市大正区	平尾小学校	－	－	－	－	－	16.5	18.0	16.8	15.7	14.9	15.9	14.6	12.4	11.8	10.6
大阪市淀川区	野中小学校	－	－	－	－	－	－	16.2	15.6	14.3	14.4	14.7	13.0	14.2	14.5	9.4
大阪市城東区	聖賢小学校	－	－	－	－	17.0	16.5	17.9	16.7	15.1	16.1	15.7	12.2	11.1	10.7	9.9
大阪市西区	九条南小学校	－	－	－	－	－	17.1	18.2	17.2	16.8	16.3	17.5	16.5	13.5	12.5	10.8
大阪市住之江区	南港中央公園	－	－	－	－	－	17.5	19.0	18.4	16.4	14.7	15.7	15.2	12.9	13.7	11.4
堺市西区	浜寺	－	－	－	－	15.1	15.5	16.4	15.6	14.7	13.4	13.6	※ 13.5	11.7	12.2	11.8
堺市北区	金岡	－	－	－	－	－	※ 19.6	15.0	13.4	13.1	※ 13.9	－	－	－	－	－
堺市堺区	三宝	－	－	－	－	18.7	22.3	19.6	17.2	16.6	15.7	16.3	15.0	13.6	13.2	10.8
堺市南区	若松台	－	－	－	－	※ 12.8	15.6	15.7	13.7	13.4	11.7	11.5	11.1	9.8	10.9	9.1
堺市中区	深井	－	－	－	－	※ 15.3	16.8	18.0	15.1	14.8	12.7	13.2	13.9	12.0	12.2	10.1
堺市北区	金岡南	－	－	－	－	－	－	－	－	－	※ 10.6	12.5	11.7	11.1	11.2	9.3
岸和田市	岸和田中央公園	－	－	－	－	－	－	－	※ 13.6	13.3	11.5	11.2	10.8	9.2	9.2	7.2
豊中市	豊中市千成	－	－	－	－	－	※ 18.8	16.3	16.5	14.7	13.2	14.1	12.1	9.6	9.2	8.3
池田市	池田市立南畑会館	－	－	－	－	－	－	14.4	13.9	12.6	11.7	12.3	11.6	10.2	8.2	7.5
吹田市	吹田市北消防署	－	－	－	－	－	13.5	16.0	14.5	12.4	10.9	12.4	12.3	11.5	11.2	9.8
泉大津市	泉大津市役所	－	－	－	－	※ 16	15.5	16.7	15.4	14.6	13.7	13.2	12.4	11.2	10.6	9.3
高槻市	高槻南	－	－	－	－	－	※ 15	15.1	－	－	－	－	－	－	－	－
高槻市	高槻北	－	－	－	－	－	－	－	－	－	－	－	－	－	※ 17.1	7.8
高槻市	庄所	－	－	－	－	－	－	※ 18.8	14.4	13.1	11.8	13.1	12.6	10.0	8.9	8.5
貝塚市	貝塚市消防署	－	－	－	－	※ 14.7	15.0	16.4	15.3	14.7	13.1	12.8	12.8	11.2	9.3	8.5
守口市	西部コミュニティセンター	－	－	－	－	－	－	－	※ 13.1	12.8	11.2	9.9	9.3	7.8	7.4	6.5
枚方市	王仁公園	－	－	－	－	－	－	※ 16	13.4	12.2	10.6	12.0	11.0	9.8	9.7	8.2
茨木市	茨木市役所	－	－	－	－	－	－	※ 13.7	13.3	12.6	12.0	12.8	12.5	※ 11.7	10.2	9.3
八尾市	八尾市保健所	－	－	－	－	－	15.7	16.7	16.2	14.0	12.1	13.1	12.1	10.3	12.0	10.9
泉佐野市	佐野中学校	－	－	－	－	－	－	－	※ 12.6	12.5	11.2	11.5	10.8	9.0	8.6	7.5
富田林市	富田林市役所	－	－	－	－	※ 13.5	14.6	15.7	14.2	13.4	12.3	12.0	11.5	9.4	8.8	7.9
寝屋川市	寝屋川市役所	－	－	－	－	※ 15.2	14.0	14.6	13.0	12.0	11.7	11.0	10.8	11.6	11.4	9.2
河内長野市	三日市公民館	－	－	－	－	※ 13.3	13.9	14.6	13.2	12.3	11.1	10.7	10.7	9.1	8.5	7.9
大東市	大東市役所	－	－	－	－	※ 15.4	14.6	14.8	13.9	12.4	11.1	11.7	11.0	10.6	10.0	8.5
和泉市	緑ケ丘小学校	－	－	－	－	※ 15.7	14.6	16.0	15.0	13.9	12.9	12.4	12.3	10.8	9.4	7.9
柏原市	府立修徳学院	－	－	－	－	※ 15.6	14.4	14.9	14.2	13.5	12.3	12.3	11.8	10.0	9.0	7.7
高石市	高石中学校	－	－	－	－	－	－	－	※ 14.7	15.1	13.1	12.7	11.4	10.5	10.3	8.9

(注)次の局は、測定方法が環境省の認定基準を満たさない参考値である。
国設大阪：～2014年　末広公園：～2014年　国設四條畷：～2013年

(7)微小粒子状物質濃度の推移(年平均値)

(単位：μg/m^3)

市(区)町村	測定局名	2007年	2008年	2009年	2010年	2011年	2012年	2013年	2014年	2015年	2016年	2017年	2018年	2019年	2020年	2021年
藤井寺市	藤井寺市役所	－	－	－	－	－	－	－	※ 13.6	13.4	11.5	10.7	10.2	9.6	8.7	7.5
東大阪市	東大阪市西保健センター	－	－	－	－	－	※ 22.3	14.8	14.0	13.5	12.3	13.0	12.6	11.2	10.8	9.8
東大阪市	東大阪市六万寺	－	－	－	－	－	－	※ 18.2	14.1	13.7	12.8	13.5	12.8	11.1	10.9	9.2
泉南市	泉南市役所	－	－	－	－	※ 14.9	15.1	16.2	15.3	14.6	13.3	13.4	13.0	11.2	9.7	7.9
阪南市	南海団地	－	－	－	－	－	－	※ 13.4	14.0	12.3	11.4	11.4	11.1	9.8	9.5	8.7
島本町	島本町役場	－	－	－	－	※ 12.5	12.9	※ 14.7	－	※ 9.9	9.2	9.9	7.8	6.6	6.4	6.2
豊能町	豊能町役場	－	－	－	－	－	－	※ 11.1	11.0	9.8	9.7	10.5	9.5	8.8	8.5	7.4
大阪市西淀川区	出来島小学校	－	－	－	－	18.4	17.3	18.3	17.3	15.5	14.0	14.7	13.4	12.0	11.3	11.0
大阪市住之江区	北粉浜小学校	－	－	－	－	－	－	20.6	20.2	18.9	16.6	17.6	15.4	15.1	16.1	11.1
大阪市東住吉区	杭全町交差点	－	－	－	－	－	16.9	17.4	16.5	15.4	14.0	14.4	12.7	11.0	10.8	9.8
大阪市旭区	新森小路小学校	－	－	－	－	19.1	21.5	19.7	18.0	14.5	13.0	14.6	12.0	9.6	9.7	9.6
大阪市住吉区	我孫子中学校	－	－	－	－	－	16.3	18.3	17.3	16.2	15.9	16.6	15.5	13.1	12.3	10.9
堺市美原区	美原丹上	－	－	－	－	18.1	21.2	19.6	16.2	15.6	14.0	13.7	13.1	11.8	11.6	9.0
堺市東区	中環石原	－	－	－	－	－	※ 23.3	17.2	14.1	13.2	11.9	12.3	11.7	10.3	10.2	9.2
吹田市	吹田簡易裁判所	－	－	－	－	14.9	17.8	19.6	17.6	15.2	14.3	15.4	15.1	13.5	14.3	13.6
高槻市	高槻市役所	－	－	－	－	－	－	－	※ 11.9	12.1	10.5	10.7	9.7	8.6	7.5	8.0
守口市	淀川工科高校	－	－	－	－	※ 17	15.8	16.8	15.9	14.3	13.2	13.5	12.7	11.5	9.7	9.1
枚方市	中振	－	－	－	－	－	14.4	14.6	14.7	13.8	13.3	14.0	12.8	10.8	10.1	9.0
泉佐野市	末広公園	23.8	22.0	20.3	16.4	18.5	14.9	18.2	17.7	12.6	12.3	12.7	12.1	10.2	9.9	8.4
河内長野市	外環河内長野	－	－	－	－	※ 13.9	14.8	15.8	14.7	13.7	12.9	12.2	12.0	9.9	9.2	8.4
松原市	松原北小学校	－	－	－	－	※ 15.6	15.5	16.4	15.4	14.4	13.5	13.9	13.3	11.7	10.5	9.3
高石市	カモドールMBS	－	－	－	－	※ 15.9	15.2	16.3	15.2	14.8	13.7	13.9	12.4	11.5	11.3	9.0
東大阪市	東大阪市環境衛生検査センター	－	－	－	－	※ 15.9	14.9	16.2	15.9	14.1	13.0	12.6	12.1	10.6	10.6	9.3
四條畷市	国設四條畷	20.0	19.1	17.6	14.2	14.7	15.1	16.9	15.4	13.8	13.3	14.4	13.5	11.8	11.9	11.5

(注)次の局は、測定方法が環境省の認定基準を満たさない参考値である。
国設大阪：～2014年　末広公園：～2014年　国設四條畷：～2013年

(8)微小粒子状物質濃度の推移（日平均値の98%値）

（単位：μg/m^3）

市(区)町村	測定局名	2007年	2008年	2009年	2010年	2011年	2012年	2013年	2014年	2015年	2016年	2017年	2018年	2019年	2020年	2021年
大阪市中央区	国設大阪	49.0	51.8	39.3	48.3	40.3	46.1	46.1	38.4	35.8	27.2	33.0	30.3	28.8	28.6	20.8
大阪市北区	菅北小学校	－	－	－	－	－	－	39.9	36.3	35.4	31.2	34.1	32.6	27.8	29.7	26.2
大阪市此花区	此花区役所	－	－	－	－	－	40.4	42.1	36.8	37.5	29.9	33.8	29.2	26.1	28.7	24.5
大阪市大正区	平尾小学校	－	－	－	－	－	41.5	45.3	39.2	38.7	32.4	36.9	32.3	29.0	29.7	25.0
大阪市淀川区	野中小学校	－	－	－	－	－	－	39.0	34.9	35.3	29.4	33.1	29.8	31.0	36.6	22.5
大阪市城東区	聖賢小学校	－	－	－	－	38.9	41.0	43.1	37.9	38.8	32.9	36.0	28.5	26.3	27.1	24.5
大阪市西区	九条南小学校	－	－	－	－	－	44.2	45.4	39.0	40.5	36.1	39.2	36.3	29.9	30.5	25.6
大阪市住之江区	南港中央公園	－	－	－	－	－	45.4	43.9	42.1	38.7	31.1	33.7	32.8	29.3	31.8	26.8
堺市西区	浜寺	－	－	－	－	39.3	42.8	43.3	38.3	37.3	28.7	32.0	※ 31.8	26.5	28.7	27.3
堺市北区	金岡	－	－	－	－	－	※ 42.3	40.5	33.1	33.7	※ 28.9	－	－	－	－	－
堺市堺区	三宝	－	－	－	－	42.7	52.4	45.7	40.0	41.2	34.0	37.1	32.6	30.4	30.1	25.2
堺市南区	若松台	－	－	－	－	※ 28.5	41.5	40.0	32.8	35.8	26.5	29.5	29.6	25.3	30.5	21.4
堺市中区	深井	－	－	－	－	※ 31.8	48.0	47.3	36.9	39.8	28.8	36.6	38.0	34.5	34.4	24.0
堺市北区	金岡南	－	－	－	－	－	－	－	－	－	※ 25.2	29.8	27.9	25.5	26.1	23.4
岸和田市	岸和田中央公園	－	－	－	－	－	－	－	※ 29.2	36.0	25.2	27.1	27.8	23.7	25.5	16.9
豊中市	豊中市千成	－	－	－	－	－	※ 38.8	39.8	36.4	36.6	28.9	32.3	30.6	23.5	24.9	20.5
池田市	池田市立南畑会館	－	－	－	－	－	－	37.5	33.2	33.0	27.1	30.9	28.7	25.6	23.2	17.0
吹田市	吹田市北消防署	－	－	－	－	－	33.5	38.0	33.9	32.9	25.4	30.6	29.3	25.5	29.1	20.4
泉大津市	泉大津市役所	－	－	－	－	※ 24.9	40.3	39.1	33.5	37.5	28.3	31.0	27.8	27.2	26.0	22.0
高槻市	高槻南	－	－	－	－	－	※ 34.4	36.5	－	－	－	－	－	－	－	－
高槻市	高槻北	－	－	－	－	－	－	－	－	－	－	－	－	－	※ 41	16.4
高槻市	庄所	－	－	－	－	－	－	※ 43.3	34.4	35.1	28.0	32.1	29.6	26.2	24.0	19.7
貝塚市	貝塚市消防署	－	－	－	－	※ 23.7	39.9	40.5	37.0	38.1	27.1	29.8	30.4	27.3	23.7	19.2
守口市	西部コミュニティセンター	－	－	－	－	－	－	－	※ 28.5	32.7	25.8	23.3	22.6	18.5	19.1	15.3
枚方市	王仁公園	－	－	－	－	－	－	※ 40.2	32.7	31.5	25.3	28.8	25.0	23.5	26.6	18.3
茨木市	茨木市役所	－	－	－	－	－	－	※ 36.5	32.8	32.0	27.4	31.1	29.5	※ 24.5	27.9	19.6
八尾市	八尾市保健所	－	－	－	－	－	45.9	43.2	36.0	36.0	27.0	31.6	29.9	25.0	29.1	24.7
泉佐野市	佐野中学校	－	－	－	－	－	－	－	※ 28.2	33.9	23.4	27.5	26.2	23.2	23.8	19.6
富田林市	富田林市役所	－	－	－	－	※ 22.8	38.5	39.5	34.0	34.9	28.3	28.5	28.6	24.3	22.4	17.8
寝屋川市	寝屋川市役所	－	－	－	－	※ 28.5	37.4	37.7	33.3	33.1	27.0	29.4	27.2	29.0	30.4	22.5
河内長野市	三日市公民館	－	－	－	－	※ 23	37.0	36.8	33.1	34.2	26.5	27.1	27.9	24.3	23.0	18.5
大東市	大東市役所	－	－	－	－	※ 27	38.6	36.8	34.5	31.8	25.3	28.4	25.4	25.3	26.3	21.4
和泉市	緑ケ丘小学校	－	－	－	－	※ 25.3	39.0	38.3	35.3	36.2	27.9	28.6	30.0	25.9	24.5	17.6
柏原市	府立修徳学院	－	－	－	－	※ 29.1	39.7	37.8	33.7	35.0	27.6	29.6	29.7	24.9	23.1	19.3
高石市	高石中学校	－	－	－	－	－	－	－	※ 31.2	40.1	27.7	30.8	27.5	25.0	26.0	21.2

（注）次の局は、測定方法が環境省の認定基準を満たさない参考値である。
国設大阪：～2014年　末広公園：～2014年　国設四條畷：～2013年

(8)微小粒子状物質濃度の推移（日平均値の98%値）

（単位：μg/m^3）

市(区)町村	測定局名	2007年	2008年	2009年	2010年	2011年	2012年	2013年	2014年	2015年	2016年	2017年	2018年	2019年	2020年	2021年
藤井寺市	藤井寺市役所	－	－	－	－	－	－	－	※ 27.3	35.2	24.8	27.2	26.5	23.7	22.8	18.9
東大阪市	東大阪市西保健センター	－	－	－	－	－	※ 40	40.7	36.0	36.0	28.7	30.8	29.7	27.7	28.3	24.6
東大阪市	東大阪市六万寺	－	－	－	－	－	－	※ 43.4	34.1	33.7	28.5	31.6	30.3	26.3	29.5	21.1
泉南市	泉南市役所	－	－	－	－	※ 23	37.2	40.0	36.0	36.7	26.3	30.1	28.7	26.7	27.1	18.6
阪南市	南海団地	－	－	－	－	－	－	※ 37.7	33.0	31.8	24.0	27.7	25.5	24.1	26.0	20.4
島本町	島本町役場	－	－	－	－	※ 23.7	35.1	※ 27.2	－	※ 29.2	24.2	26.7	23.0	19.0	19.8	14.5
豊能町	豊能町役場	－	－	－	－	－	－	※ 35.2	28.7	26.7	23.4	25.5	23.9	23.5	23.8	16.1
大阪市西淀川区	出来島小学校	－	－	－	－	41.3	40.6	42.1	38.3	38.4	30.8	34.3	29.3	27.6	28.1	25.0
大阪市住之江区	北粉浜小学校	－	－	－	－	－	－	49.3	42.8	45.4	32.4	38.7	34.4	37.6	38.7	25.3
大阪市東住吉区	杭全町交差点	－	－	－	－	－	41.5	41.3	35.6	37.1	27.7	34.9	28.5	25.4	28.3	23.8
大阪市旭区	新森小路小学校	－	－	－	－	42.3	48.1	47.1	40.5	35.8	27.4	35.3	29.7	23.0	24.5	23.7
大阪市住吉区	我孫子中学校	－	－	－	－	－	43.0	45.3	37.2	38.8	33.5	37.2	33.1	29.2	29.7	26.5
堺市美原区	美原丹上	－	－	－	－	42.7	49.8	46.5	36.0	36.7	29.0	30.1	29.0	26.9	25.7	20.7
堺市東区	中環石原	－	－	－	－	－	※ 46.5	42.6	35.5	33.7	27.9	28.5	26.8	24.7	26.3	23.0
吹田市	吹田簡易裁判所	－	－	－	－	34.0	37.9	46.4	38.3	37.0	31.0	35.0	33.0	29.3	31.1	27.6
高槻市	高槻市役所	－	－	－	－	－	－	－	※ 28.1	32.8	25.3	26.8	24.7	21.1	21.3	18.9
守口市	淀川工科高校	－	－	－	－	※ 29.2	38.7	41.0	36.0	35.5	29.1	32.5	28.9	26.4	24.5	19.8
枚方市	中振	－	－	－	－	－	39.8	36.9	34.9	34.5	31.0	33.3	29.9	27.2	23.7	20.0
泉佐野市	末広公園	59.8	45.2	45.0	41.8	41.1	40.2	45.5	37.0	33.0	24.8	29.8	27.4	24.3	24.2	20.2
河内長野市	外環河内長野	－	－	－	－	※ 23.9	38.0	38.7	35.0	35.8	28.3	28.2	26.8	23.3	22.5	18.4
松原市	松原北小学校	－	－	－	－	※ 25.6	42.0	41.2	36.0	36.1	28.4	32.5	31.8	26.2	26.8	22.4
高石市	カモドールMBS	－	－	－	－	※ 31.1	42.0	39.6	35.9	36.8	28.3	32.4	27.8	27.0	28.0	21.8
東大阪市	東大阪市環境衛生検査センター	－	－	－	－	※ 27.8	36.7	40.7	36.2	35.2	28.0	29.9	27.8	24.8	26.5	21.3
四條畷市	国設四條畷	48.5	42.3	42.3	45.3	32.6	35.3	42.5	38.4	35.1	29.1	33.1	31.9	29.5	27.7	24.0

（注）次の局は、測定方法が環境省の認定基準を満たさない参考値である。
国設大阪：～2014年　末広公園：～2014年　国設四條畷：～2013年

(9)光化学オキシダントの推移(昼間の1時間値が0.12ppm以上の日数)　　(単位:日)

市(区)町村	測定局名	2007年	2008年	2009年	2010年	2011年	2012年	2013年	2014年	2015年	2016年	2017年	2018年	2019年	2020年	2021年
大阪市中央区	国設大阪	0	0	1	1	1	0	0	0	0	1	0	0	0	1	0
大阪市此花区	此花区役所	1	2	0	0	2	1	0	0	0	1	0	0	0	0	0
大阪市大正区	平尾小学校	-	-	-	-	-	-	-	-	-	-	-	0	1	0	0
大阪市西淀川区	淀中学校	1	0	0	1	0	0	0	1	0	1	0	0	1	0	-
大阪市淀川区	野中小学校	0	1	1	3	1	1	0	1	1	0	0	1	1	2	0
大阪市生野区	桃谷中学校	0	2	1	3	1	1	0	0	0	0	0	0	0	1	0
大阪市旭区	大宮中学校	1	3	2	4	2	0	0	1	0	1	0	1	0	1	0
大阪市城東区	聖賢小学校	1	0	1	1	1	1	0	0	0	0	0	0	0	1	0
大阪市住之江区	清江小学校	0	2	1	4	0	0	0	1	0	0	0	0	1	0	0
大阪市平野区	摂陽中学校	2	1	3	0	1	1	0	0	1	1	0	1	2	1	0
大阪市西成区	今宮中学校	0	0	1	1	1	0	0	0	0	1	0	0	1	1	0
大阪市西区	九条南小学校	0	0	0	1	1	0	0	0	0	0	0	0	0	0	0
大阪市鶴見区	茨田北小学校	2	2	2	3	1	1	0	1	0	0	0	0	0	1	0
大阪市浪速区	難波中学校	0	0	0	1	0	0	0	0	0	0	0	-	-	-	-
大阪市住之江区	南港中央公園	0	1	0	0	0	0	0	0	0	0	0	0	0	0	0
大阪市西淀川区	出来島小学校	-	-	-	-	-	-	-	-	-	-	-	-	-	-	0
堺市堺区	少林寺	1	0	3	2	1	0	0	0	0	0	0	0	2	0	0
堺市西区	浜寺	0	2	2	0	1	0	1	0	0	0	0	0	2	0	0
堺市西区	石津	0	1	2	0	0	0	0	0	0	0	0	0	1	0	0
堺市北区	金岡	3	0	5	4	1	1	3	1	3	1	-	-	-	-	-
堺市堺区	三宝	0	0	0	0	0	0	0	0	0	0	0	0	0	0	0
堺市南区	若松台	5	3	5	4	2	1	2	1	5	3	1	3	2	1	0
堺市東区	登美丘	6	2	9	5	2	0	2	0	7	1	1	2	4	1	1
堺市南区	桃山台	4	-	-	-	-	-	-	-	-	-	-	-	-	-	-
堺市中区	深井	2	1	3	0	1	0	1	1	2	1	1	4	3	1	0
堺市美原区	美原	-	1	1	1	1	0	0	1	4	1	1	3	2	1	0
堺市北区	金岡南	-	-	-	-	-	-	-	-	-	0	1	3	3	1	0
岸和田市	岸和田中央公園	3	2	2	1	0	0	1	1	0	0	0	0	1	0	0
豊中市	野田	0	-	-	-	-	-	-	-	-	-	-	-	-	-	-
豊中市	豊中市千成	0	0	1	0	1	2	0	1	0	0	0	1	2	1	0
池田市	池田市立南畑会館	0	1	0	1	1	2	2	1	3	0	0	1	1	1	0
吹田市	吹田市垂水	0	0	0	3	0	0	0	1	0	1	0	2	1	2	0
吹田市	吹田市北消防署	6	2	0	2	2	0	0	1	3	1	0	1	2	2	0
吹田市	吹田市川園	0	0	0	0	0	0	0	0	0	0	0	1	-	-	-
吹田市	吹田市高野台	-	-	-	-	-	-	-	-	-	-	-	0	0	2	0
泉大津市	泉大津市役所	0	2	2	1	0	0	1	0	0	0	0	0	2	0	0

(9)光化学オキシダントの推移(昼間の1時間値が0.12ppm以上の日数)　　(単位:日)

市(区)町村	測定局名	2007年	2008年	2009年	2010年	2011年	2012年	2013年	2014年	2015年	2016年	2017年	2018年	2019年	2020年	2021年
高槻市	高槻南	1	0	3	6	1	2	2	−	−	−	−	−	−	−	−
高槻市	高槻北	0	0	1	0	1	4	1	3	4	0	0	0	0	1	0
高槻市	庄所	−	−	−	−	−	−	0	2	3	0	0	0	0	2	0
貝塚市	貝塚市消防署	5	3	5	1	0	0	0	1	4	1	0	0	1	0	0
守口市	西部コミュニティセンター	0	0	0	4	2	1	1	1	3	1	0	1	0	2	0
守口市	第一測定局(金田)	0	0	0	0	0	0	0	0	0	0	0	2	0	2	−
守口市	大日測定局	0	0	0	0	0	0	0	0	0	0	0	0	0	0	1
守口市	第三測定局(錦)	0	0	0	0	0	0	0	0	0	0	0	1	0	3	−
枚方市	楠葉	0	0	3	2	1	3	1	2	5	0	1	1	1	2	0
枚方市	枚方市役所	1	0	1	4	1	0	0	2	3	1	0	1	0	2	0
枚方市	王仁公園	2	0	1	2	1	3	2	1	3	0	0	0	1	2	0
枚方市	香里	0	0	−	−	−	−	−	−	−	−	−	−	−	−	−
茨木市	茨木市役所	0	0	0	0	0	0	1	0	0	0	0	0	0	0	0
茨木市	耳原小学校	−	−	−	0	2	3	1	1	1	0	0	0	0	1	0
八尾市	八尾市保健所	1	0	1	6	1	1	0	1	2	0	0	4	2	1	1
泉佐野市	佐野中学校	1	0	0	0	0	0	2	1	0	0	0	0	1	0	0
富田林市	富田林市役所	6	1	5	4	1	0	5	2	9	8	2	6	3	1	1
寝屋川市	寝屋川市役所	2	0	3	5	2	2	1	0	4	0	0	1	0	1	0
寝屋川市	成田	3	0	0	0	2	0	0	0	0	0	0	0	0	1	0
河内長野市	三日市公民館	8	1	7	4	2	1	4	1	5	11	1	2	2	1	0
松原市	大塚高校	1	0	0	0	0	0	0	0	0	0	0	2	1	−	−
大東市	大東市役所	1	0	0	1	1	0	0	1	3	1	0	1	0	2	0
和泉市	緑ケ丘小学校	6	3	5	3	1	0	0	1	2	2	1	1	2	1	0
柏原市	府立修徳学院	3	2	2	6	1	2	3	1	5	1	1	4	2	0	1
柏原市	柏原市役所	1	0	0	0	0	0	0	0	0	0	0	0	0	0	0
門真市	門真市役所	1	0	0	2	2	0	0	0	0	0	0	0	0	0	0
門真市	門真市南	0	0	0	1	1	1	0	1	0	0	0	0	0	0	0
高石市	高石中学校	2	1	3	2	1	0	1	0	0	0	0	0	2	0	0
高石市	高石消防署高師浜出張所	0	0	1	0	0	0	0	0	0	0	0	0	0	0	0
藤井寺市	藤井寺市役所	3	1	1	6	1	3	1	1	6	1	1	5	3	1	0
藤井寺市	道明寺東小学校	2	1	0	1	1	0	1	1	6	1	1	4	3	1	1
東大阪市	東大阪市西保健センター	0	0	1	1	1	0	0	1	0	0	0	1	0	1	0
東大阪市	東大阪市六万寺	0	0	1	0	1	1	0	1	2	0	0	0	0	1	1
泉南市	泉南市役所	2	1	2	0	0	0	0	0	0	0	0	0	1	0	0
交野市	交野市役所	5	2	1	0	1	1	0	1	4	1	0	0	0	1	0

(9)光化学オキシダントの推移(昼間の1時間値が0.12ppm以上の日数)　　(単位:日)

市(区)町村	測定局名	2007年	2008年	2009年	2010年	2011年	2012年	2013年	2014年	2015年	2016年	2017年	2018年	2019年	2020年	2021年
阪南市	南海団地	2	0	3	0	1	0	0	0	0	0	0	0	1	0	0
島本町	島本町役場	3	0	2	2	1	2	4	3	3	0	0	0	0	1	0
豊能町	豊能町役場	−	−	0	0	0	0	3	2	1	0	0	0	1	1	0
熊取町	熊取町役場	4	1	−	−	−	−	−	−	−	−	−	−	−	−	−
岬町	岬町役場	0	0	−	−	−	−	−	−	−	−	−	−	−	−	−
豊中市	豊中市役所	0	0	1	0	1	0	1	1	1	0	0	2	0	0	0
豊中市	豊中市千里	0	0	0	0	0	0	0	0	0	0	0	0	0	0	0
東大阪市	東大阪市環境衛生検査センター	0	1	0	1	1	1	0	1	0	0	0	2	0	0	0

(10)光化学オキシダント濃度の推移(昼間の1時間値の年平均値)　　(単位:ppm)

市(区)町村	測定局名	2007年	2008年	2009年	2010年	2011年	2012年	2013年	2014年	2015年	2016年	2017年	2018年	2019年	2020年	2021年
大阪市中央区	国設大阪	0.029	0.028	0.031	0.031	0.025	0.029	0.032	0.032	0.033	0.033	0.031	0.030	0.030	0.032	0.033
大阪市此花区	此花区役所	0.030	0.028	0.029	0.029	0.026	0.027	0.030	0.027	0.028	0.029	0.030	0.027	0.028	0.028	0.030
大阪市大正区	平尾小学校	–	–	–	–	–	–	–	–	–	–	–	0.030	0.031	0.031	0.032
大阪市西淀川区	淀中学校	0.032	0.032	0.034	0.035	0.027	0.029	0.031	0.031	0.033	0.033	0.033	0.031	0.032	0.037	–
大阪市淀川区	野中小学校	0.032	0.031	0.034	0.034	0.027	0.031	0.034	0.031	0.033	0.033	0.035	0.031	0.032	0.034	0.033
大阪市生野区	桃谷中学校	0.034	0.035	0.037	0.036	0.029	0.033	0.035	0.033	0.034	0.032	0.033	0.032	0.032	0.034	0.034
大阪市旭区	大宮中学校	0.032	0.031	0.033	0.033	0.028	0.028	0.029	0.031	0.032	0.032	0.034	0.032	0.033	0.032	0.033
大阪市城東区	聖賢小学校	0.033	0.034	0.034	0.033	0.028	0.031	0.033	0.032	0.029	0.027	0.032	0.030	0.030	0.033	0.033
大阪市住之江区	清江小学校	0.033	0.031	0.035	0.035	0.028	0.030	0.032	0.033	0.034	0.032	0.033	0.030	0.030	0.032	0.032
大阪市平野区	摂陽中学校	0.033	0.033	0.034	0.030	0.027	0.029	0.032	0.030	0.033	0.032	0.033	0.031	0.032	0.031	0.031
大阪市西成区	今宮中学校	0.028	0.028	0.031	0.027	0.025	0.027	0.030	0.028	0.030	0.030	0.031	0.030	0.031	0.032	0.032
大阪市西区	九条南小学校	0.029	0.030	0.031	0.029	0.024	0.026	0.028	0.026	0.026	0.025	0.030	0.027	0.025	0.028	0.030
大阪市鶴見区	茨田北小学校	0.034	0.034	0.036	0.037	0.030	0.031	0.034	0.032	0.032	0.032	0.033	0.032	0.033	0.033	0.034
大阪市浪速区	難波中学校	0.031	0.030	0.032	0.032	0.026	0.030	0.032	0.028	0.031	0.033	0.037	–	–	–	–
大阪市住之江区	南港中央公園	0.027	0.025	0.028	0.029	0.023	0.025	0.027	0.025	0.026	0.025	0.027	0.023	0.025	0.026	0.026
大阪市西淀川区	出来島小学校	–	–	–	–	–	–	–	–	–	–	–	–	–	–	0.024
堺市堺区	少林寺	0.032	0.026	0.034	0.032	0.028	0.031	0.032	0.032	0.032	0.031	0.031	0.028	0.032	0.033	0.034
堺市西区	浜寺	0.032	0.031	0.035	0.032	0.029	0.030	0.033	0.033	0.034	0.034	0.036	0.032	0.034	0.035	0.037
堺市西区	石津	0.030	0.028	0.033	0.032	0.027	0.029	0.031	0.030	0.032	0.032	0.033	0.030	0.030	0.031	0.033
堺市北区	金岡	0.036	0.030	0.038	0.034	0.032	0.034	0.036	0.035	0.036	0.045	–	–	–	–	–
堺市堺区	三宝	0.035	0.026	0.029	0.028	0.025	0.028	0.028	0.029	0.029	0.030	0.030	0.028	0.030	0.030	0.032
堺市南区	若松台	0.037	0.035	0.039	0.040	0.035	0.037	0.038	0.035	0.039	0.039	0.039	0.037	0.037	0.038	0.038
堺市東区	登美丘	0.038	0.035	0.040	0.040	0.033	0.039	0.038	0.036	0.038	0.037	0.038	0.034	0.036	0.037	0.038
堺市南区	桃山台	0.044	–	–	–	–	–	–	–	–	–	–	–	–	–	–
堺市中区	深井	0.035	0.034	0.036	0.032	0.030	0.030	0.032	0.035	0.035	0.036	0.036	0.034	0.035	0.036	0.037
堺市美原区	美原	–	0.031	0.033	0.032	0.028	0.031	0.032	0.033	0.033	0.033	0.035	0.032	0.033	0.035	0.031
堺市北区	金岡南	–	–	–	–	–	–	–	–	–	0.029	0.036	0.033	0.034	0.035	0.037
岸和田市	岸和田中央公園	0.036	0.032	0.037	0.036	0.030	0.034	0.037	0.035	0.036	0.035	0.037	0.033	0.032	0.032	0.037
豊中市	野田	0.033	–	–	–	–	–	–	–	–	–	–	–	–	–	–
豊中市	豊中市千成	0.032	0.028	0.033	0.033	0.028	0.032	0.032	0.032	0.035	0.035	0.033	0.033	0.034	0.035	0.035
池田市	池田市立南畑会館	0.037	0.037	0.037	0.039	0.033	0.037	0.038	0.037	0.038	0.037	0.039	0.036	0.037	0.037	0.038
吹田市	吹田市垂水	0.031	0.031	0.031	0.036	0.028	0.032	0.033	0.033	0.034	0.035	0.036	0.035	0.035	0.035	0.035
吹田市	吹田市北消防署	0.036	0.034	0.033	0.036	0.029	0.036	0.034	0.034	0.036	0.035	0.035	0.036	0.038	0.035	0.036
吹田市	吹田市川園	0.031	0.030	0.030	0.030	0.027	0.031	0.031	0.034	0.034	0.034	0.034	0.040	–	–	–
吹田市	吹田市高野台	–	–	–	–	–	–	–	–	–	–	–	0.030	0.034	0.034	0.034
泉大津市	泉大津市役所	0.030	0.032	0.034	0.036	0.029	0.032	0.037	0.033	0.034	0.034	0.035	0.034	0.034	0.035	0.036

(10)光化学オキシダント濃度の推移(昼間の1時間値の年平均値)　　(単位:ppm)

市(区)町村	測定局名	2007年	2008年	2009年	2010年	2011年	2012年	2013年	2014年	2015年	2016年	2017年	2018年	2019年	2020年	2021年
高槻市	高槻南	0.034	0.033	0.035	0.038	0.029	0.032	0.034	–	–	–	–	–	–	–	–
高槻市	高槻北	0.030	0.033	0.033	0.036	0.030	0.033	0.032	0.036	0.035	0.034	0.034	0.033	0.033	0.034	0.039
高槻市	庄所	–	–	–	–	–	–	0.038	0.034	0.034	0.033	0.033	0.031	0.034	0.033	0.034
貝塚市	貝塚市消防署	0.037	0.033	0.038	0.038	0.031	0.035	0.037	0.036	0.038	0.037	0.038	0.036	0.035	0.037	0.037
守口市	西部コミュニティセンター	0.031	0.029	0.032	0.034	0.029	0.033	0.034	0.032	0.036	0.033	0.031	0.031	0.032	0.033	0.033
守口市	第一測定局(金田)	0.027	0.026	0.024	0.026	0.022	0.027	0.028	0.028	0.029	0.029	0.034	0.034	0.035	0.035	–
守口市	大日測定局	0.025	0.026	0.022	0.023	0.020	0.026	0.026	0.028	0.026	0.027	0.028	0.029	0.030	0.028	0.033
守口市	第三測定局(錦)	0.025	0.026	0.026	0.024	0.022	0.027	0.025	0.028	0.027	0.026	0.033	0.033	0.034	0.035	–
枚方市	楠葉	0.031	0.029	0.033	0.034	0.030	0.033	0.033	0.033	0.034	0.034	0.034	0.032	0.034	0.035	0.034
枚方市	枚方市役所	0.031	0.031	0.033	0.034	0.028	0.031	0.033	0.034	0.034	0.036	0.036	0.035	0.033	0.034	0.035
枚方市	王仁公園	0.032	0.028	0.032	0.032	0.028	0.032	0.034	0.035	0.036	0.034	0.034	0.033	0.033	0.034	0.034
枚方市	香里	0.031	0.030	–	–	–	–	–	–	–	–	–	–	–	–	–
茨木市	茨木市役所	0.029	0.027	0.031	0.031	0.026	0.029	0.030	0.030	0.030	0.030	0.030	0.030	0.034	0.032	0.031
茨木市	耳原小学校	–	–	–	0.034	0.029	0.032	0.034	0.034	0.035	0.034	0.035	0.033	0.034	0.034	0.036
八尾市	八尾市保健所	0.032	0.031	0.033	0.037	0.029	0.032	0.034	0.033	0.034	0.034	0.035	0.033	0.034	0.034	0.034
泉佐野市	佐野中学校	0.035	0.033	0.035	0.036	0.029	0.033	0.036	0.034	0.034	0.034	0.036	0.033	0.034	0.035	0.036
富田林市	富田林市役所	0.039	0.035	0.038	0.040	0.033	0.037	0.040	0.038	0.039	0.039	0.040	0.037	0.037	0.038	0.038
寝屋川市	寝屋川市役所	0.032	0.031	0.033	0.035	0.030	0.031	0.034	0.032	0.035	0.035	0.035	0.034	0.034	0.033	0.034
寝屋川市	成田	0.033	0.031	0.035	0.034	0.029	0.029	0.031	0.029	0.028	0.031	0.032	0.033	0.033	0.035	0.034
河内長野市	三日市公民館	0.037	0.036	0.037	0.038	0.031	0.035	0.038	0.036	0.036	0.036	0.039	0.036	0.036	0.036	0.036
松原市	大塚高校	0.028	0.029	0.030	0.028	0.025	0.027	0.029	0.028	0.031	0.032	0.032	0.030	0.031	–	–
大東市	大東市役所	0.034	0.032	0.034	0.036	0.028	0.032	0.035	0.034	0.036	0.036	0.037	0.035	0.035	0.035	0.035
和泉市	緑ケ丘小学校	0.038	0.035	0.039	0.040	0.032	0.034	0.039	0.036	0.037	0.037	0.039	0.038	0.036	0.035	0.038
柏原市	府立修徳学院	0.037	0.034	0.036	0.038	0.031	0.034	0.037	0.037	0.036	0.035	0.037	0.037	0.034	0.034	0.032
柏原市	柏原市役所	0.029	0.021	0.022	0.024	0.020	0.020	0.022	0.023	0.029	0.026	0.031	0.024	0.029	0.031	0.038
門真市	門真市役所	0.030	0.030	0.031	0.032	0.028	0.030	0.027	0.025	0.026	0.015	0.022	0.021	0.026	0.026	0.027
門真市	門真市南	0.030	0.029	0.031	0.033	0.031	0.032	0.028	0.029	0.026	0.017	0.023	0.023	0.028	0.022	0.032
高石市	高石中学校	0.034	0.032	0.037	0.036	0.029	0.033	0.035	0.033	0.035	0.036	0.036	0.034	0.034	0.034	0.034
高石市	高石消防署高師浜出張所	0.026	0.024	0.029	0.028	0.025	0.026	0.030	0.028	0.027	0.028	0.030	0.029	0.030	0.029	0.030
藤井寺市	藤井寺市役所	0.035	0.031	0.035	0.036	0.031	0.036	0.035	0.034	0.036	0.036	0.037	0.035	0.037	0.036	0.036
藤井寺市	道明寺東小学校	0.034	0.032	0.032	0.032	0.029	0.031	0.033	0.033	0.034	0.034	0.033	0.033	0.033	0.034	0.033
東大阪市	東大阪市西保健センター	0.032	0.029	0.034	0.034	0.029	0.032	0.034	0.034	0.035	0.032	0.035	0.033	0.034	0.034	0.035
東大阪市	東大阪市六万寺	0.034	0.034	0.037	0.038	0.030	0.034	0.036	0.035	0.035	0.035	0.034	0.032	0.032	0.035	0.035
泉南市	泉南市役所	0.036	0.032	0.036	0.036	0.030	0.034	0.036	0.035	0.035	0.035	0.037	0.034	0.034	0.036	0.039
交野市	交野市役所	0.036	0.034	0.032	0.028	0.028	0.030	0.031	0.033	0.034	0.031	0.034	0.034	0.027	0.031	0.034

(10)光化学オキシダント濃度の推移(昼間の1時間値の年平均値)　　(単位:ppm)

市(区)町村	測定局名	2007年	2008年	2009年	2010年	2011年	2012年	2013年	2014年	2015年	2016年	2017年	2018年	2019年	2020年	2021年
阪南市	南海団地	0.041	0.037	0.041	0.041	0.035	0.036	0.040	0.037	0.037	0.037	0.038	0.038	0.037	0.038	0.038
島本町	島本町役場	0.030	0.029	0.031	0.031	0.027	0.031	0.033	0.031	0.031	0.031	0.031	0.030	0.032	0.032	0.032
豊能町	豊能町役場	−	−	0.030	0.036	0.033	0.036	0.038	0.037	0.037	0.037	0.038	0.037	0.038	0.036	0.037
熊取町	熊取町役場	0.037	0.033	−	−	−	−	−	−	−	−	−	−	−	−	−
岬町	岬町役場	0.036	0.037	−	−	−	−	−	−	−	−	−	−	−	−	−
豊中市	豊中市役所	0.028	0.026	0.032	0.030	0.027	0.030	0.033	0.031	0.032	0.032	0.032	0.032	0.032	0.033	0.034
豊中市	豊中市千里	0.025	0.027	0.027	0.028	0.023	0.027	0.027	0.028	0.028	0.030	0.027	0.029	0.032	0.032	0.033
東大阪市	東大阪市環境衛生検査センター	0.028	0.029	0.028	0.028	0.024	0.026	0.029	0.028	0.029	0.030	0.031	0.029	0.028	0.031	0.031

(11)メタン濃度の推移(年平均値)　　(単位:ppmC)

市(区)町村	測定局名	2007年	2008年	2009年	2010年	2011年	2012年	2013年	2014年	2015年	2016年	2017年	2018年	2019年	2020年	2021年
大阪市中央区	国設大阪	1.88	1.89	1.90	1.89	1.88	1.95	1.95	1.96	1.99	1.98	1.98	1.98	2.00	2.00	2.03
大阪市此花区	此花区役所	1.85	1.85	–	1.86	1.86	1.92	1.93	1.95	1.96	1.95	2.00	2.00	2.00	2.00	2.02
大阪市淀川区	野中小学校	1.90	1.91	1.92	1.90	1.93	1.93	1.92	1.95	1.94	1.96	1.98	1.97	1.98	2.00	2.02
大阪市平野区	摂陽中学校	1.83	1.86	1.81	1.83	1.85	1.85	1.88	1.89	1.97	1.97	2.00	1.98	2.01	2.03	2.04
堺市堺区	少林寺	1.90	1.92	1.93	1.91	1.90	1.91	1.93	1.93	1.94	1.95	1.96	1.97	1.98	1.99	2.01
堺市西区	浜寺	1.86	1.86	1.86	1.85	1.87	1.92	1.93	1.94	1.95	1.96	1.96	1.96	1.98	1.99	2.00
堺市西区	石津	1.95	1.92	1.92	1.91	1.95	1.96	1.95	1.95	1.94	1.96	1.96	1.96	1.98	1.99	2.00
堺市北区	金岡	1.91	1.93	1.93	1.93	1.93	1.94	1.96	1.95	1.95	1.92	–	–	–	–	–
堺市堺区	三宝	1.88	1.92	1.92	1.91	1.90	1.91	1.93	1.93	1.95	1.97	1.97	1.97	1.99	2.00	2.01
堺市北区	金岡南	–	–	–	–	–	–	–	–	–	1.96	1.95	1.95	1.96	1.97	1.99
岸和田市	岸和田中央公園	–	1.89	1.89	1.89	1.89	1.91	1.92	1.92	1.94	1.95	1.96	1.96	1.98	1.99	2.01
池田市	池田市立南畑会館	1.87	1.88	1.88	1.87	1.88	1.89	1.90	1.91	1.92	1.93	1.94	1.93	1.95	1.96	1.99
吹田市	吹田市北消防署	1.82	1.87	1.88	1.88	1.89	1.93	1.91	1.92	1.92	1.93	1.94	1.95	1.96	1.97	1.99
貝塚市	貝塚市消防署	1.91	1.92	1.93	1.91	1.92	1.93	1.94	1.92	1.93	1.95	1.95	1.96	1.97	1.98	1.99
枚方市	枚方市役所	–	–	–	1.86	1.87	1.89	1.89	1.91	1.93	1.94	1.96	1.93	1.96	1.97	1.98
泉佐野市	佐野中学校	1.88	1.89	1.89	–	–	–	–	–	–	–	–	–	–	–	–
富田林市	富田林市役所	1.90	1.92	1.94	1.90	1.91	1.92	1.92	1.93	1.94	1.95	1.94	1.95	1.97	1.97	1.99
寝屋川市	寝屋川市役所	1.89	1.90	1.91	1.90	1.90	1.92	1.93	1.93	1.95	1.96	1.97	1.97	1.98	1.98	2.01
高石市	高石消防署高師浜出張所	1.80	1.80	1.79	1.77	1.90	1.91	1.93	1.94	1.92	–	–	–	–	–	–
東大阪市	東大阪市西保健センター	1.91	1.92	1.93	1.91	1.91	1.92	1.94	1.95	1.97	1.98	1.97	1.99	2.00	2.00	2.03
島本町	島本町役場	1.86	1.88	1.87	1.87	1.87	1.88	1.87	–	–	–	–	–	–	–	–
大阪市西淀川区	出来島小学校	1.93	1.95	1.96	1.94	1.95	1.95	1.97	1.97	1.97	1.97	2.03	2.02	2.02	1.95	2.03
大阪市住之江区	北粉浜小学校	1.77	1.93	1.99	1.97	1.92	1.90	1.92	1.94	1.96	2.07	2.00	1.98	2.00	2.01	2.05
堺市中区	阪和深井畑山	1.86	–	–	–	–	–	–	–	–	–	–	–	–	–	–
岸和田市	天の川下水ポンプ場	1.89	–	–	–	–	–	–	–	–	–	–	–	–	–	–
岸和田市	岸和田市役所	1.89	1.89	–	–	–	–	–	–	–	–	–	–	–	–	–
豊中市	豊中市役所	1.88	1.89	1.90	1.88	1.90	1.91	1.93	1.92	1.93	1.94	1.96	1.95	1.96	1.98	2.01
吹田市	吹田簡易裁判所	1.90	1.92	1.91	1.88	1.92	1.94	1.93	1.96	1.97	2.00	1.97	1.98	2.00	2.00	2.02
高槻市	高槻市役所	1.90	1.90	1.91	1.91	1.90	1.92	1.94	1.94	1.95	1.95	1.96	1.96	1.97	1.99	2.01
守口市	淀川工科高校	1.90	1.90	1.89	1.89	1.90	1.92	1.92	1.92	1.94	1.95	1.96	1.97	2.01	2.01	2.03
八尾市	太子堂	1.88	1.89	1.89	1.89	1.89	1.92	1.92	1.93	1.94	1.95	1.96	1.95	1.97	1.99	2.00
松原市	松原北小学校	1.91	1.92	1.92	1.91	1.91	1.92	1.93	1.94	1.96	1.96	1.96	1.96	1.97	1.99	2.01
摂津市	摂津市役所	1.89	1.93	1.92	1.92	1.92	1.93	1.95	1.94	1.97	1.97	1.98	1.97	1.99	2.00	2.02
高石市	カモドールMBS	1.92	1.93	1.93	1.92	1.93	1.93	1.93	1.93	1.95	1.95	1.96	1.96	1.98	1.98	2.00
東大阪市	東大阪市環境衛生検査センター	1.90	1.91	1.92	1.91	1.91	1.91	1.92	1.92	1.95	1.96	1.96	1.97	1.97	1.98	2.01
四條畷市	国設四條畷	1.89	1.90	1.90	1.91	1.91	1.92	1.93	1.93	1.94	1.96	1.96	1.96	1.98	1.99	2.00

(12)全炭化水素濃度の推移(年平均値)　　(単位:ppmC)

市(区)町村	測定局名	2007年	2008年	2009年	2010年	2011年	2012年	2013年	2014年	2015年	2016年	2017年	2018年	2019年	2020年	2021年
大阪市中央区	国設大阪	2.12	2.13	2.13	2.12	2.10	2.11	2.10	2.08	2.12	2.11	2.10	2.10	2.11	2.11	2.14
大阪市此花区	此花区役所	2.09	2.08	–	2.06	2.06	2.08	2.09	2.09	2.11	2.11	2.16	2.21	2.23	2.14	2.17
大阪市淀川区	野中小学校	2.18	2.16	2.17	2.12	2.13	2.12	2.10	2.08	2.07	2.10	2.11	2.07	2.08	2.16	2.16
大阪市平野区	摂陽中学校	2.04	2.11	2.01	2.00	2.03	2.02	2.11	2.07	2.20	2.16	2.16	2.15	2.36	2.22	2.22
堺市堺区	少林寺	2.13	2.16	2.16	2.11	2.10	2.09	2.10	2.11	2.12	2.12	2.14	2.16	2.15	2.16	2.16
堺市西区	浜寺	2.14	2.14	2.10	2.07	2.09	2.11	2.11	2.11	2.13	2.14	2.14	2.14	2.15	2.22	2.18
堺市西区	石津	2.21	2.16	2.14	2.11	2.17	2.18	2.14	2.12	2.10	2.13	2.15	2.15	2.15	2.15	2.16
堺市北区	金岡	2.14	2.16	2.14	2.13	2.14	2.15	2.15	2.11	2.14	2.09	–	–	–	–	–
堺市堺区	三宝	2.15	2.19	2.16	2.12	2.10	2.09	2.11	2.09	2.10	2.09	2.07	2.07	2.08	2.09	2.10
堺市北区	金岡南	–	–	–	–	–	–	–	–	–	2.18	2.15	2.14	2.15	2.13	2.17
岸和田市	岸和田中央公園	–	2.08	2.04	2.03	2.05	2.07	2.06	2.05	2.08	2.09	2.09	2.10	2.12	2.11	2.13
池田市	池田市立南畑会館	1.99	1.99	1.99	1.97	1.96	1.98	1.98	1.98	2.00	2.01	2.03	2.00	2.02	2.03	2.06
吹田市	吹田市北消防署	2.00	2.06	2.06	2.07	2.02	2.06	2.03	2.04	2.03	2.03	2.05	2.04	2.05	2.05	2.06
貝塚市	貝塚市消防署	2.07	2.09	2.09	2.07	2.12	2.12	2.11	2.01	2.04	2.05	2.07	2.06	2.06	2.07	2.08
枚方市	枚方市役所	–	–	–	2.02	2.04	2.03	2.04	2.05	2.10	2.07	2.09	2.05	2.09	2.09	2.16
泉佐野市	佐野中学校	2.05	2.08	2.04	–	–	–	–	–	–	–	–	–	–	–	–
富田林市	富田林市役所	2.11	2.17	2.12	2.04	2.06	2.05	2.05	2.04	2.03	2.07	2.05	2.04	2.06	2.07	2.09
寝屋川市	寝屋川市役所	2.12	2.11	2.10	2.08	2.09	2.11	2.10	2.08	2.10	2.11	2.13	2.08	2.10	2.09	2.13
高石市	高石消防署高師浜出張所	2.10	2.09	2.04	2.02	2.11	2.12	2.12	2.13	2.12	–	–	–	–	–	–
東大阪市	東大阪市西保健センター	2.15	2.20	2.18	2.14	2.14	2.14	2.16	2.16	2.20	2.18	2.19	2.20	2.21	2.20	2.23
島本町	島本町役場	1.99	1.99	1.98	1.96	1.95	1.95	1.94	–	–	–	–	–	–	–	–
大阪市西淀川区	出来島小学校	2.24	2.25	2.24	2.21	2.19	2.20	2.22	2.20	2.19	2.18	2.25	2.22	2.23	2.15	2.23
大阪市住之江区	北粉浜小学校	2.01	2.23	2.26	2.20	2.15	2.14	2.14	2.15	2.17	2.26	2.17	2.13	2.14	2.18	2.22
堺市中区	阪和深井畑山	2.09	–	–	–	–	–	–	–	–	–	–	–	–	–	–
岸和田市	天の川下水ポンプ場	2.24	–	–	–	–	–	–	–	–	–	–	–	–	–	–
岸和田市	岸和田市役所	2.16	2.16	–	–	–	–	–	–	–	–	–	–	–	–	–
豊中市	豊中市役所	2.12	2.12	2.12	2.09	2.11	2.12	2.14	2.10	2.11	2.11	2.13	2.11	2.12	2.15	2.12
吹田市	吹田簡易裁判所	2.17	2.30	2.29	2.19	2.22	2.27	2.20	2.24	2.21	2.18	2.13	2.12	2.13	2.13	2.15
高槻市	高槻市役所	2.15	2.13	2.12	2.10	2.09	2.12	2.10	2.10	2.11	2.09	2.11	2.10	2.11	2.12	2.14
守口市	淀川工科高校	2.20	2.17	2.11	2.12	2.11	2.11	2.11	2.08	2.10	2.11	2.11	2.14	2.19	2.19	2.22
八尾市	太子堂	2.23	2.25	2.12	2.13	2.13	2.14	2.11	2.13	2.13	2.13	2.15	2.14	2.14	2.16	2.17
松原市	松原北小学校	2.18	2.18	2.17	2.13	2.13	2.13	2.13	2.13	2.15	2.14	2.16	2.16	2.16	2.15	2.14
摂津市	摂津市役所	2.20	2.17	2.14	2.11	2.09	2.13	2.12	2.10	2.13	2.10	2.12	2.09	2.09	2.11	2.12
高石市	カモドールMBS	2.20	2.20	2.18	2.13	2.15	2.15	2.13	2.12	2.15	2.14	2.14	2.15	2.16	2.13	2.17
東大阪市	東大阪市環境衛生検査センター	2.17	2.16	2.15	2.16	2.14	2.13	2.12	2.12	2.15	2.15	2.15	2.15	2.16	2.16	2.21
四條畷市	国設四條畷	2.18	2.17	2.14	2.13	2.13	2.12	2.12	2.12	2.12	2.19	2.11	2.09	2.09	2.11	2.14

(13)全炭化水素濃度の推移(6～9時における年平均値)　　(単位:ppmC)

市(区)町村	測定局名	2007年	2008年	2009年	2010年	2011年	2012年	2013年	2014年	2015年	2016年	2017年	2018年	2019年	2020年	2021年
大阪市中央区	国設大阪	2.18	2.19	2.18	2.17	2.15	2.17	2.16	2.14	2.18	2.15	2.14	2.15	2.16	2.14	2.18
大阪市此花区	此花区役所	2.16	2.15	–	2.11	2.09	2.12	2.13	2.13	2.16	2.14	2.20	2.25	2.24	2.17	2.20
大阪市淀川区	野中小学校	2.24	2.22	2.21	2.16	2.16	2.16	2.13	2.12	2.10	2.13	2.14	2.11	2.12	2.17	2.19
大阪市平野区	摂陽中学校	2.10	2.18	2.03	2.07	2.10	2.09	2.15	2.12	2.27	2.19	2.20	2.20	2.33	2.24	2.26
堺市堺区	少林寺	2.18	2.20	2.20	2.15	2.13	2.13	2.14	2.15	2.16	2.15	2.17	2.19	2.18	2.19	2.20
堺市西区	浜寺	2.17	2.17	2.12	2.10	2.13	2.15	2.16	2.15	2.17	2.17	2.18	2.18	2.18	2.23	2.21
堺市西区	石津	2.28	2.20	2.18	2.15	2.22	2.22	2.18	2.16	2.14	2.16	2.19	2.19	2.18	2.18	2.20
堺市北区	金岡	2.18	2.19	2.17	2.16	2.18	2.19	2.20	2.15	2.19	2.10	–	–	–	–	–
堺市堺区	三宝	2.17	2.21	2.19	2.14	2.13	2.13	2.16	2.12	2.13	2.10	2.09	2.09	2.09	2.10	2.11
堺市北区	金岡南	–	–	–	–	–	–	–	–	–	2.22	2.19	2.18	2.17	2.15	2.19
岸和田市	岸和田中央公園	–	2.11	2.07	2.07	2.07	2.09	2.09	2.08	2.11	2.12	2.12	2.13	2.15	2.13	2.15
池田市	池田市立南畑会館	2.03	2.03	2.01	2.00	1.98	2.00	2.01	2.00	2.02	2.04	2.05	2.02	2.04	2.05	2.08
吹田市	吹田市北消防署	2.05	2.11	2.09	2.11	2.05	2.08	2.05	2.07	2.05	2.05	2.07	2.06	2.07	2.07	2.08
貝塚市	貝塚市消防署	2.11	2.13	2.13	2.10	2.14	2.15	2.14	2.03	2.06	2.08	2.09	2.08	2.08	2.08	2.10
枚方市	枚方市役所	–	–	–	2.06	2.08	2.08	2.08	2.09	2.13	2.10	2.14	2.10	2.13	2.12	2.19
泉佐野市	佐野中学校	2.08	2.11	2.08	–	–	–	–	–	–	–	–	–	–	–	–
富田林市	富田林市役所	2.15	2.21	2.15	2.07	2.09	2.07	2.07	2.06	2.06	2.09	2.08	2.06	2.09	2.09	2.11
寝屋川市	寝屋川市役所	2.19	2.17	2.15	2.13	2.12	2.16	2.15	2.13	2.16	2.15	2.18	2.12	2.14	2.13	2.16
高石市	高石消防署高師浜出張所	2.13	2.12	2.07	2.05	2.16	2.15	2.17	2.17	2.13	–	–	–	–	–	–
東大阪市	東大阪市西保健センター	2.22	2.26	2.24	2.21	2.20	2.20	2.24	2.23	2.28	2.24	2.26	2.28	2.28	2.26	2.30
島本町	島本町役場	2.07	2.06	2.03	2.02	2.00	2.00	1.99	–	–	–	–	–	–	–	
大阪市西淀川区	出来島小学校	2.37	2.35	2.33	2.44	2.27	2.28	2.30	2.28	2.26	2.24	2.35	2.32	2.31	2.22	2.30
大阪市住之江区	北粉浜小学校	2.05	2.28	2.29	2.24	2.21	2.19	2.20	2.20	2.24	2.32	2.20	2.18	2.18	2.20	2.24
堺市中区	阪和深井畑山	2.13	–	–	–	–	–	–	–	–	–	–	–	–	–	–
岸和田市	天の川下水ポンプ場	2.22	–	–	–	–	–	–	–	–	–	–	–	–	–	–
岸和田市	岸和田市役所	2.21	2.20	–	–	–	–	–	–	–	–	–	–	–	–	–
豊中市	豊中市役所	2.17	2.17	2.17	2.12	2.15	2.16	2.18	2.13	2.14	2.13	2.17	2.14	2.15	2.17	2.14
吹田市	吹田簡易裁判所	2.27	2.39	2.38	2.26	2.30	2.35	2.26	2.30	2.27	2.24	2.18	2.17	2.18	2.17	2.19
高槻市	高槻市役所	2.24	2.21	2.19	2.16	2.15	2.18	2.16	2.16	2.16	2.13	2.17	2.15	2.16	2.17	2.19
守口市	淀川工科高校	2.29	2.24	2.16	2.17	2.16	2.16	2.16	2.13	2.14	2.14	2.15	2.19	2.24	2.23	2.26
八尾市	太子堂	2.36	2.38	2.19	2.18	2.19	2.20	2.17	2.19	2.21	2.19	2.22	2.22	2.20	2.22	2.24
松原市	松原北小学校	2.23	2.22	2.21	2.17	2.17	2.17	2.18	2.16	2.21	2.17	2.20	2.21	2.20	2.18	2.16
摂津市	摂津市役所	2.26	2.22	2.18	2.16	2.13	2.17	2.17	2.15	2.18	2.13	2.16	2.13	2.13	2.15	2.16
高石市	カモドールMBS	2.30	2.28	2.26	2.20	2.23	2.21	2.20	2.18	2.22	2.19	2.19	2.20	2.21	2.17	2.20
東大阪市	東大阪市環境衛生検査センター	2.26	2.26	2.22	2.24	2.21	2.21	2.23	2.21	2.26	2.23	2.25	2.24	2.24	2.23	2.28
四條畷市	国設四條畷	2.26	2.24	2.20	2.20	2.18	2.18	2.18	2.17	2.18	2.23	2.16	2.13	2.14	2.16	2.18

(14)非メタン炭化水素濃度の推移(年平均値)　　(単位:ppmC)

市(区)町村	測定局名	2007年	2008年	2009年	2010年	2011年	2012年	2013年	2014年	2015年	2016年	2017年	2018年	2019年	2020年	2021年
大阪市中央区	国設大阪	0.24	0.24	0.24	0.23	0.22	0.16	0.15	0.13	0.14	0.12	0.12	0.12	0.12	0.11	0.11
大阪市此花区	此花区役所	0.24	0.24	–	0.20	0.20	0.16	0.16	0.15	0.16	0.16	0.15	0.20	0.23	0.14	0.15
大阪市淀川区	野中小学校	0.28	0.26	0.25	0.21	0.20	0.19	0.18	0.13	0.13	0.14	0.12	0.10	0.10	0.16	0.14
大阪市平野区	摂陽中学校	0.21	0.25	0.20	0.17	0.17	0.17	0.24	0.18	0.23	0.19	0.16	0.16	0.35	0.19	0.17
堺市堺区	少林寺	0.23	0.24	0.23	0.20	0.19	0.18	0.17	0.18	0.18	0.17	0.17	0.19	0.17	0.17	0.15
堺市西区	浜寺	0.28	0.28	0.24	0.22	0.22	0.19	0.18	0.17	0.18	0.18	0.18	0.17	0.17	0.23	0.18
堺市西区	石津	0.26	0.24	0.22	0.20	0.22	0.22	0.20	0.17	0.17	0.17	0.19	0.19	0.18	0.16	0.16
堺市北区	金岡	0.23	0.23	0.21	0.20	0.21	0.20	0.20	0.17	0.19	0.17	–	–	–	–	–
堺市堺区	三宝	0.27	0.27	0.24	0.21	0.19	0.18	0.17	0.16	0.15	0.13	0.10	0.09	0.09	0.09	0.09
堺市北区	金岡南	–	–	–	–	–	–	–	–	–	0.21	0.20	0.20	0.18	0.16	0.19
岸和田市	岸和田中央公園	–	0.18	0.15	0.14	0.15	0.16	0.14	0.13	0.14	0.14	0.13	0.14	0.14	0.12	0.12
池田市	池田市立南畑会館	0.12	0.11	0.10	0.10	0.09	0.08	0.08	0.07	0.08	0.08	0.09	0.06	0.07	0.08	0.08
吹田市	吹田市北消防署	0.19	0.20	0.18	0.19	0.13	0.13	0.12	0.12	0.11	0.11	0.11	0.09	0.09	0.08	0.08
貝塚市	貝塚市消防署	0.17	0.17	0.16	0.16	0.20	0.19	0.17	0.09	0.11	0.11	0.12	0.10	0.09	0.09	0.08
枚方市	枚方市役所	–	–	–	0.16	0.17	0.15	0.14	0.14	0.18	0.13	0.13	0.12	0.13	0.12	0.17
泉佐野市	佐野中学校	0.17	0.19	0.15	–	–	–	–	–	–	–	–	–	–	–	–
富田林市	富田林市役所	0.21	0.25	0.17	0.14	0.15	0.13	0.12	0.11	0.09	0.12	0.11	0.09	0.09	0.09	0.09
寝屋川市	寝屋川市役所	0.23	0.21	0.20	0.18	0.18	0.19	0.17	0.15	0.16	0.15	0.16	0.11	0.12	0.11	0.12
高石市	高石消防署高師浜出張所	0.29	0.29	0.25	0.24	0.21	0.20	0.19	0.19	0.20	–	–	–	–	–	–
東大阪市	東大阪市西保健センター	0.25	0.27	0.25	0.23	0.23	0.22	0.22	0.21	0.23	0.21	0.22	0.21	0.21	0.20	0.20
島本町	島本町役場	0.13	0.11	0.11	0.10	0.08	0.07	0.07	–	–	–	–	–	–	–	–
大阪市西淀川区	出来島小学校	0.31	0.31	0.28	0.27	0.24	0.25	0.24	0.23	0.22	0.21	0.22	0.21	0.21	0.21	0.20
大阪市住之江区	北粉浜小学校	0.23	0.30	0.27	0.23	0.24	0.23	0.21	0.20	0.21	0.20	0.17	0.15	0.14	0.17	0.16
堺市中区	阪和深井畑山	0.24	–	–	–	–	–	–	–	–	–	–	–	–	–	–
岸和田市	天の川下水ポンプ場	0.35	–	–	–	–	–	–	–	–	–	–	–	–	–	–
岸和田市	岸和田市役所	0.28	0.27	–	–	–	–	–	–	–	–	–	–	–	–	–
豊中市	豊中市役所	0.24	0.23	0.22	0.21	0.21	0.21	0.21	0.17	0.18	0.17	0.17	0.16	0.16	0.16	0.12
吹田市	吹田簡易裁判所	0.27	0.38	0.38	0.31	0.30	0.33	0.27	0.28	0.25	0.18	0.15	0.14	0.14	0.13	0.13
高槻市	高槻市役所	0.26	0.22	0.21	0.20	0.19	0.20	0.17	0.16	0.16	0.14	0.15	0.14	0.14	0.14	0.13
守口市	淀川工科高校	0.30	0.27	0.22	0.23	0.21	0.19	0.19	0.16	0.16	0.16	0.15	0.17	0.18	0.18	0.19
八尾市	太子堂	0.35	0.36	0.23	0.23	0.24	0.22	0.19	0.20	0.19	0.17	0.19	0.19	0.17	0.17	0.17
松原市	松原北小学校	0.26	0.26	0.25	0.22	0.21	0.20	0.21	0.19	0.20	0.19	0.19	0.20	0.19	0.16	0.13
摂津市	摂津市役所	0.31	0.24	0.21	0.19	0.17	0.20	0.17	0.16	0.16	0.13	0.14	0.11	0.10	0.11	0.10
高石市	カモドールMBS	0.28	0.27	0.25	0.21	0.22	0.22	0.20	0.18	0.20	0.18	0.18	0.19	0.19	0.16	0.17
東大阪市	東大阪市環境衛生検査センター	0.28	0.25	0.23	0.24	0.23	0.21	0.21	0.20	0.21	0.19	0.20	0.19	0.19	0.18	0.19
四條畷市	国設四條畷	0.29	0.27	0.24	0.23	0.22	0.20	0.19	0.18	0.18	0.23	0.15	0.12	0.11	0.13	0.13

(15)非メタン炭化水素濃度の推移(6～9時における年平均値)　　(単位:ppmC)

市(区)町村	測定局名	2007年	2008年	2009年	2010年	2011年	2012年	2013年	2014年	2015年	2016年	2017年	2018年	2019年	2020年	2021年
大阪市中央区	国設大阪	0.27	0.27	0.26	0.26	0.24	0.18	0.17	0.15	0.16	0.14	0.14	0.14	0.14	0.12	0.13
大阪市此花区	此花区役所	0.29	0.28	－	0.24	0.21	0.18	0.17	0.16	0.17	0.17	0.17	0.21	0.21	0.14	0.15
大阪市淀川区	野中小学校	0.32	0.29	0.28	0.25	0.22	0.21	0.19	0.15	0.14	0.15	0.14	0.12	0.11	0.15	0.15
大阪市平野区	摂陽中学校	0.24	0.29	0.21	0.20	0.21	0.21	0.24	0.20	0.26	0.19	0.19	0.19	0.31	0.19	0.19
堺市堺区	少林寺	0.26	0.26	0.25	0.21	0.21	0.19	0.19	0.19	0.19	0.18	0.18	0.20	0.18	0.18	0.16
堺市西区	浜寺	0.29	0.28	0.24	0.23	0.24	0.20	0.20	0.19	0.20	0.19	0.19	0.20	0.18	0.22	0.19
堺市西区	石津	0.31	0.26	0.24	0.22	0.25	0.24	0.22	0.19	0.18	0.18	0.20	0.20	0.19	0.18	0.18
堺市北区	金岡	0.25	0.24	0.22	0.21	0.23	0.22	0.22	0.18	0.21	0.16	－	－	－	－	－
堺市堺区	三宝	0.27	0.28	0.25	0.22	0.21	0.20	0.20	0.17	0.15	0.12	0.10	0.10	0.09	0.09	0.09
堺市北区	金岡南	－	－	－	－	－	－	－	－	－	0.24	0.22	0.21	0.19	0.17	0.19
岸和田市	岸和田中央公園	－	0.20	0.16	0.16	0.16	0.17	0.16	0.14	0.15	0.15	0.15	0.16	0.15	0.13	0.12
池田市	池田市立南畑会館	0.14	0.13	0.12	0.12	0.10	0.09	0.09	0.08	0.09	0.09	0.10	0.07	0.08	0.09	0.08
吹田市	吹田市北消防署	0.22	0.23	0.21	0.21	0.14	0.14	0.13	0.13	0.12	0.11	0.12	0.10	0.10	0.09	0.09
貝塚市	貝塚市消防署	0.19	0.19	0.17	0.18	0.20	0.20	0.18	0.10	0.11	0.12	0.13	0.11	0.09	0.09	0.09
枚方市	枚方市役所	－	－	－	0.18	0.18	0.16	0.17	0.16	0.19	0.14	0.16	0.15	0.15	0.14	0.19
泉佐野市	佐野中学校	0.19	0.21	0.17	－	－	－	－	－	－	－	－	－	－	－	－
富田林市	富田林市役所	0.23	0.27	0.19	0.15	0.16	0.14	0.13	0.11	0.10	0.13	0.12	0.09	0.10	0.10	0.10
寝屋川市	寝屋川市役所	0.28	0.25	0.23	0.21	0.20	0.21	0.20	0.18	0.19	0.17	0.19	0.14	0.14	0.13	0.13
高石市	高石消防署高師浜出張所	0.31	0.30	0.27	0.26	0.23	0.21	0.21	0.21	0.19	－	－	－	－	－	－
東大阪市	東大阪市西保健センター	0.28	0.31	0.29	0.26	0.26	0.26	0.26	0.25	0.27	0.23	0.26	0.26	0.24	0.23	0.24
島本町	島本町役場	0.18	0.16	0.13	0.12	0.10	0.09	0.09	－	－	－	－	－	－	－	－
大阪市西淀川区	出来島小学校	0.43	0.39	0.37	0.46	0.31	0.31	0.31	0.29	0.28	0.26	0.29	0.28	0.28	0.26	0.26
大阪市住之江区	北粉浜小学校	0.26	0.33	0.30	0.26	0.27	0.26	0.25	0.23	0.25	0.22	0.19	0.17	0.16	0.17	0.17
堺市中区	阪和深井畑山	0.26	－	－	－	－	－	－	－	－	－	－	－	－	－	－
岸和田市	天の川下水ポンプ場	0.31	－	－	－	－	－	－	－	－	－	－	－	－	－	－
岸和田市	岸和田市役所	0.31	0.29	－	－	－	－	－	－	－	－	－	－	－	－	－
豊中市	豊中市役所	0.28	0.26	0.25	0.23	0.24	0.23	0.23	0.19	0.20	0.18	0.20	0.17	0.17	0.17	0.12
吹田市	吹田簡易裁判所	0.36	0.46	0.45	0.36	0.36	0.39	0.31	0.33	0.29	0.23	0.19	0.18	0.17	0.15	0.15
高槻市	高槻市役所	0.32	0.28	0.26	0.24	0.22	0.23	0.20	0.20	0.19	0.16	0.18	0.18	0.17	0.16	0.16
守口市	淀川工科高校	0.36	0.31	0.24	0.25	0.23	0.21	0.21	0.19	0.18	0.17	0.17	0.19	0.21	0.20	0.21
八尾市	太子堂	0.45	0.46	0.26	0.26	0.27	0.25	0.22	0.23	0.23	0.21	0.23	0.24	0.20	0.20	0.21
松原市	松原北小学校	0.29	0.28	0.27	0.24	0.23	0.22	0.23	0.21	0.22	0.19	0.22	0.22	0.20	0.17	0.13
摂津市	摂津市役所	0.35	0.28	0.25	0.23	0.20	0.22	0.20	0.19	0.19	0.14	0.16	0.13	0.12	0.12	0.12
高石市	カモドールMBS	0.35	0.33	0.31	0.26	0.27	0.26	0.25	0.22	0.24	0.22	0.21	0.22	0.21	0.17	0.18
東大阪市	東大阪市環境衛生検査センター	0.33	0.32	0.28	0.30	0.27	0.27	0.27	0.26	0.28	0.24	0.26	0.25	0.24	0.22	0.23
四條畷市	国設四條畷	0.35	0.32	0.28	0.27	0.26	0.24	0.23	0.22	0.22	0.26	0.18	0.15	0.14	0.15	0.16

(16)二酸化硫黄濃度の推移(年平均値)　　(単位:ppm)

市(区)町村	測定局名	2007年	2008年	2009年	2010年	2011年	2012年	2013年	2014年	2015年	2016年	2017年	2018年	2019年	2020年	2021年
大阪市中央区	国設大阪	0.005	0.005	0.005	0.005	0.002	0.002	0.002	0.002	0.002	※ 0.002	0.002	0.001	0.002	※ 0.001	0.001
大阪市北区	菅北小学校	0.004	0.004	0.004	0.005	0.005	0.005	–	–	–	–	–	–	–	–	–
大阪市此花区	此花区役所	0.005	0.005	0.004	0.005	0.005	0.005	0.004	0.005	0.004	0.004	0.002	0.003	0.005	0.003	0.004
大阪市大正区	平尾小学校	0.005	0.005	0.005	0.005	0.006	0.005	0.005	0.005	0.004	0.004	0.003	0.003	0.003	0.004	0.004
大阪市西淀川区	淀中学校	0.005	0.005	0.004	0.004	0.005	0.004	0.005	0.004	–	–	–	–	–	–	–
大阪市淀川区	野中小学校	0.004	0.005	0.005	0.003	0.003	0.004	0.004	0.004	0.004	0.005	0.004	0.003	0.002	0.004	0.004
大阪市生野区	桃谷中学校	0.005	0.005	0.005	0.005	0.006	0.005	0.006	0.005	0.005	0.004	0.006	0.005	0.004	0.003	0.003
大阪市旭区	大宮中学校	0.004	0.004	0.004	0.005	0.006	0.004	0.004	0.004	0.004	0.005	0.006	0.004	0.006	0.005	0.002
大阪市城東区	聖賢小学校	0.004	0.005	0.005	0.005	0.006	0.005	0.004	0.004	0.004	0.004	0.004	0.005	0.006	0.004	0.003
大阪市住之江区	清江小学校	0.005	0.006	0.005	0.006	0.007	0.005	0.005	0.005	0.005	0.004	0.006	0.006	0.005	0.005	0.004
大阪市平野区	摂陽中学校	0.004	0.004	0.005	0.005	0.006	0.005	0.005	0.004	0.005	0.006	0.006	0.006	0.005	0.004	0.004
大阪市西成区	今宮中学校	0.005	0.006	0.004	0.006	0.005	0.005	–	–	–	–	–	–	–	–	–
大阪市西区	九条南小学校	0.004	0.004	0.005	0.006	0.004	0.004	0.004	0.004	0.004	0.004	0.005	0.005	0.004	0.003	0.002
大阪市鶴見区	茨田北小学校	0.004	0.005	0.005	0.005	0.006	0.004	0.005	0.004	–	–	–	–	–	–	–
大阪市住之江区	南港中央公園	0.006	0.006	0.006	0.005	0.005	0.006	0.006	0.006	0.006	0.004	0.004	0.004	0.004	0.004	0.003
堺市堺区	少林寺	0.007	0.007	0.007	0.008	0.007	0.007	0.007	0.006	0.006	0.006	0.003	0.003	0.002	0.001	0.001
堺市西区	浜寺	0.006	0.006	0.006	0.006	0.006	0.006	0.006	0.006	0.005	0.005	0.005	0.005	0.004	0.002	0.001
堺市西区	石津	0.008	0.008	0.007	0.008	0.007	0.007	0.007	0.007	0.007	0.006	0.007	0.005	0.003	0.002	0.002
堺市北区	金岡	0.006	0.006	0.006	0.006	0.006	0.006	0.006	0.005	0.005	※ 0.006	–	–	–	–	–
堺市堺区	三宝	0.007	0.007	0.007	0.007	0.007	0.007	0.007	0.006	0.006	0.006	0.006	0.005	0.002	0.002	0.002
堺市南区	若松台	0.005	0.005	0.004	0.004	0.004	0.004	0.004	0.004	0.004	0.003	0.003	0.003	0.003	0.001	0.001
堺市北区	金岡南	–	–	–	–	–	–	–	–	–	※ 0.004	0.005	0.005	0.004	0.002	0.001
岸和田市	岸和田中央公園	0.002	0.001	0.001	0.001	0.001	0.002	0.002	0.002	0.002	0.002	0.002	0.002	0.002	0.001	0.001
豊中市	野田	–	–	–	–	–	–	–	–	–	–	–	–	–	–	–
豊中市	豊中市千成	0.005	0.004	0.004	0.005	0.005	0.004	0.004	0.004	0.003	0.003	0.004	0.004	0.004	0.003	0.002
池田市	池田市立南畑会館	0.003	※ 0.004	–	–	–	–	–	–	–	–	–	–	–	–	–
吹田市	吹田市垂水	0.005	0.005	0.005	0.005	0.004	0.004	0.004	0.004	0.003	–	–	–	–	–	–
吹田市	吹田市北消防署	0.004	0.004	0.004	0.005	0.004	0.004	0.004	0.002	0.002	0.002	0.002	0.002	0.001	0.001	0.001
吹田市	吹田市川園	0.005	0.005	0.005	0.005	0.005	0.005	0.005	0.005	0.004	0.004	0.005	※ 0.005	–	–	–
吹田市	吹田市高野台	–	–	–	–	–	–	–	–	–	–	–	※ 0.003	0.004	0.004	–
高槻市	高槻南	0.001	0.001	0.001	0.002	0.002	0.002	0.002	–	–	–	–	–	–	–	–
高槻市	高槻北	0.001	0.001	0.001	0.001	0.002	0.002	0.001	0.002	0.001	0.001	0.001	0.001	0.001	0.001	–
高槻市	庄所	–	–	–	–	–	–	※ 0.005	0.002	0.002	0.001	0.001	0.001	0.001	0.001	–
貝塚市	貝塚市消防署	0.004	※ 0.005	–	–	–	–	–	–	–	–	–	–	–	–	–
守口市	第一測定局(金田)	0.005	0.005	0.005	0.004	0.005	0.004	0.004	0.004	0.004	0.003	0.004	0.004	0.003	0.003	–
守口市	大日測定局	0.004	0.003	0.004	0.004	0.004	0.003	0.004	0.003	0.003	0.003	0.003	0.003	0.002	0.002	0.002
守口市	第三測定局(錦)	0.005	0.004	0.004	0.005	0.004	0.004	0.004	0.005	0.004	0.005	0.005	0.005	0.004	0.004	–

(16)二酸化硫黄濃度の推移(年平均値)　　(単位:ppm)

市(区)町村	測定局名	2007年	2008年	2009年	2010年	2011年	2012年	2013年	2014年	2015年	2016年	2017年	2018年	2019年	2020年	2021年
枚方市	楠葉	0.005	−	−	−	−	−	−	−	−	−	−	−	−	−	−
枚方市	枚方市役所	0.006	0.006	0.001	0.001	0.001	0.001	0.001	0.000	0.000	0.000	0.001	0.000	0.001	0.000	0.000
枚方市	王仁公園	0.004	0.003	0.000	0.001	0.001	0.001	0.001	0.001	0.000	0.000	0.000	0.000	0.000	−	−
枚方市	香里	0.004	−	−	−	−	−	−	−	−	−	−	−	−	−	−
茨木市	茨木市役所	0.005	0.004	0.004	0.004	0.004	0.003	0.002	0.002	0.002	0.002	0.002	0.002	※ 0.001	0.001	0.001
茨木市	耳原小学校	−	−	−	0.004	0.004	0.004	0.004	0.004	0.004	0.004	0.004	0.004	0.004	0.002	0.000
八尾市	八尾市保健所	0.006	0.006	0.005	0.003	0.002	0.002	0.002	0.002	0.002	0.002	0.002	0.002	0.002	0.001	0.001
八尾市	水越	0.001	0.001	0.001	0.001	0.001	0.001	0.001	0.001	0.001	0.001	0.001	0.001	0.000	0.000	0.000
泉佐野市	佐野中学校	0.002	0.002	0.001	−	−	−	−	−	−	−	−	−	−	−	−
富田林市	富田林市役所	0.005	0.004	0.004	0.004	0.004	0.003	0.002	0.001	0.001	0.001	0.001	0.002	0.001	0.001	0.001
寝屋川市	寝屋川市役所	0.004	※ 0.004	−	−	−	−	−	−	−	−	−	−	−	−	−
寝屋川市	成田	0.004	0.004	0.004	0.004	0.003	0.003	0.003	0.003	0.003	0.002	0.003	0.002	0.001	0.001	0.000
柏原市	柏原市役所	0.004	※ 0.004	0.006	0.004	0.003	−	−	−	−	−	−	−	−	−	−
門真市	門真市役所	0.006	0.006	0.005	0.005	0.005	0.005	0.005	0.004	0.004	0.004	0.004	0.001	0.001	0.001	0.001
門真市	門真市南	0.005	0.005	0.005	0.005	0.005	0.005	0.006	0.005	0.004	0.004	0.001	0.001	0.001	0.001	0.001
高石市	高石中学校	0.006	0.005	0.006	0.005	0.005	0.004	0.003	0.003	0.002	0.002	0.002	0.002	0.002	0.001	0.001
高石市	高石消防署高師浜出張所	0.007	0.008	0.007	0.006	0.007	0.007	0.007	0.007	0.006	0.006	0.006	0.006	0.005	0.004	0.004
東大阪市	東大阪市西保健センター	0.006	0.006	0.006	0.006	0.006	0.006	0.006	0.005	0.005	0.005	0.005	0.005	0.004	0.004	0.004
東大阪市	東大阪市六万寺	0.006	0.006	0.005	0.005	0.005	0.005	0.006	0.005	0.005	0.005	0.005	0.001	0.001	0.001	0.001
泉南市	泉南市役所	0.005	※ 0.005	−	−	−	−	−	−	−	−	−	−	−	−	−
交野市	交野市役所	0.004	0.003	0.003	0.004	0.004	0.004	0.003	0.004	0.004	0.003	0.003	0.003	−	−	−
熊取町	熊取町役場	0.005	0.005	−	−	−	−	−	−	−	−	−	−	−	−	−
岬町	岬町役場	0.004	※ 0.004	−	−	−	−	−	−	−	−	−	−	−	−	−
大阪市西淀川区	出来島小学校	0.004	0.004	0.004	0.005	0.004	0.004	0.004	0.004	0.005	0.005	0.005	0.004	0.003	0.003	0.002
大阪市福島区	海老江西小学校	0.005	0.005	0.005	0.005	0.006	0.004	0.004	0.003	0.003	0.004	0.005	0.003	0.003	0.003	0.003
豊中市	豊中市役所	0.004	0.005	0.004	0.004	0.004	0.004	0.003	0.003	0.003	0.002	0.003	0.003	0.002	0.002	0.002
吹田市	吹田簡易裁判所	0.005	0.004	0.005	0.006	0.004	0.005	0.005	0.004	0.004	0.004	0.002	0.001	0.001	0.001	0.002
高槻市	高槻市役所	0.004	0.003	0.002	0.002	0.003	0.002	0.002	0.002	0.002	0.001	0.001	0.001	0.001	0.001	0.001
守口市	淀川工科高校	0.005	※ 0.005	−	−	−	−	−	−	−	−	−	−	−	−	−
枚方市	招提	0.005	−	−	−	−	−	−	−	−	−	−	−	−	−	−
枚方市	中振	0.005	0.005	0.004	0.004	0.002	0.001	0.001	0.001	0.001	0.000	0.001	0.001	0.001	0.001	0.000
八尾市	太子堂	−	−	−	−	−	−	−	−	−	−	−	−	−	−	−
松原市	松原北小学校	0.006	※ 0.007	−	−	−	−	−	−	−	−	−	−	−	−	−
摂津市	摂津市役所	0.005	※ 0.005	−	−	−	−	−	−	−	−	−	−	−	−	−
高石市	カモドールMBS	0.005	※ 0.006	−	−	−	−	−	−	−	−	−	−	−	−	−
東大阪市	東大阪市環境衛生検査センター	0.006	0.006	0.006	0.006	0.005	0.006	0.004	0.001	0.001	0.001	0.001	0.001	0.001	0.001	0.000
四條畷市	国設四條畷	0.002	0.003	0.003	0.003	0.003	0.003	0.002	0.002	0.003	0.002	0.002	0.002	0.001	0.001	0.001

(17)一酸化炭素濃度の推移(年平均値)　　(単位:ppm)

市(区)町村	測定局名	2007年	2008年	2009年	2010年	2011年	2012年	2013年	2014年	2015年	2016年	2017年	2018年	2019年	2020年	2021年
大阪市中央区	国設大阪	0.4	0.4	0.4	0.4	0.4	0.4	0.3	0.3	0.4	0.3	0.3	0.3	0.3	0.3	0.3
池田市	池田市立南畑会館	0.4	※ 0.4	−	−	−	−	−	−	−	−	−	−	−	−	−
高槻市	高槻北	−	−	−	−	−	−	−	−	−	−	−	−	−	−	−
高槻市	梶原	−	−	−	−	−	−	−	−	−	−	−	0.3	0.3	0.3	0.3
守口市	大日測定局	0.4	0.4	0.4	0.3	※ 0.3	−	−	−	−	−	−	−	−	−	−
守口市	第三測定局(錦)	0.5	0.4	0.4	0.4	0.4	0.4	※ 0.3	−	−	−	−	−	−	−	−
寝屋川市	成田	0.4	0.3	0.3	0.3	0.3	0.3	0.3	0.3	0.2	0.3	0.3	0.3	0.3	0.2	0.2
門真市	門真市南	0.4	0.4	0.4	0.4	0.3	0.4	0.4	0.4	0.4	0.3	0.3	0.3	0.3	0.3	0.3
高石市	高石消防署高師浜出張所	0.4	0.4	0.4	0.3	0.4	0.3	0.3	※ 0.3	−	−	−	−	−	−	−
大阪市北区	梅田新道	0.7	0.7	0.6	0.6	0.6	0.6	0.5	0.5	0.4	0.3	0.3	0.3	0.2	0.3	0.3
大阪市西淀川区	出来島小学校	0.5	0.6	0.5	0.5	0.5	0.5	0.4	0.4	0.4	0.3	0.3	0.3	0.3	0.3	0.2
大阪市住之江区	北粉浜小学校	0.8	0.7	0.6	0.6	0.5	0.5	−	−	−	−	−	−	−	−	−
大阪市旭区	新森小路小学校	1.2	0.9	0.8	0.8	0.6	0.5	−	−	−	−	−	−	−	−	−
大阪市東成区	今里交差点	0.9	0.8	0.8	0.7	0.7	0.6	0.6	0.5	0.5	0.5	0.4	0.4	0.4	0.4	0.4
堺市北区	中環	0.6	0.6	0.5	0.5	0.5	※ 0.4	−	−	−	−	−	−	−	−	−
堺市美原区	美原丹上	0.5	0.5	0.5	0.5	0.4	0.4	0.4	0.4	0.3	0.3	0.2	0.2	0.2	0.1	0.1
堺市東区	中環石原	−	−	−	−	−	※ 0.5	0.5	0.4	0.4	0.4	0.4	0.4	0.4	0.3	0.3
岸和田市	岸和田市役所	0.5	0.5	−	−	−	−	−	−	−	−	−	−	−	−	−
豊中市	豊中市役所	0.5	0.4	0.4	0.4	0.4	0.4	0.4	0.4	0.4	0.4	0.4	0.3	0.3	0.3	0.3
豊中市	豊中市千里	−	−	−	−	−	−	−	−	−	−	−	−	−	−	−
吹田市	吹田簡易裁判所	0.6	0.6	0.5	0.5	0.6	0.6	0.4	0.4	0.4	0.3	0.3	0.4	0.4	0.4	0.3
高槻市	高槻市役所	0.7	0.5	0.5	0.4	0.4	0.4	0.3	0.3	0.3	0.3	0.3	0.3	0.3	0.3	0.3
高槻市	緑が丘	0.3	0.3	0.3	0.3	0.3	0.3	0.3	0.3	0.3	0.3	0.3	−	−	−	−
守口市	淀川工科高校	−	−	−	−	−	−	−	−	−	−	−	−	−	−	−
枚方市	招提	0.6	0.6	−	−	−	−	−	−	−	−	−	−	−	−	−
枚方市	中振	0.6	0.6	0.5	0.5	0.4	0.4	0.4	0.4	0.4	0.4	0.4	0.4	0.3	0.3	0.3
松原市	松原北小学校	0.6	※ 0.5	−	−	−	−	−	−	−	−	−	−	−	−	−
柏原市	西名阪柏原旭ヶ丘	0.5	0.5	0.5	0.4	0.4	−	−	−	−	−	−	−	−	−	−
摂津市	摂津市役所	−	−	−	−	−	−	−	−	−	−	−	−	−	−	−
高石市	カモドールMBS	0.7	※ 0.5	−	−	−	−	−	−	−	−	−	−	−	−	−
東大阪市	東大阪市環境衛生検査センター	0.6	0.6	0.5	0.5	0.5	0.4	0.4	0.4	0.4	0.4	0.4	0.3	0.3	0.3	0.3
四條畷市	国設四條畷	0.7	0.7	0.6	0.6	0.5	0.6	0.5	0.4	0.4	0.4	0.3	0.4	0.4	0.4	0.3

2021年度

大気汚染常時監視測定局測定結果

2022年８月発行

大阪府環境農林水産部環境管理室環境保全課

〒559－8555
大阪市住之江区南港北1－14－16
咲洲庁舎21階
ＴＥＬ　06－6210－9621