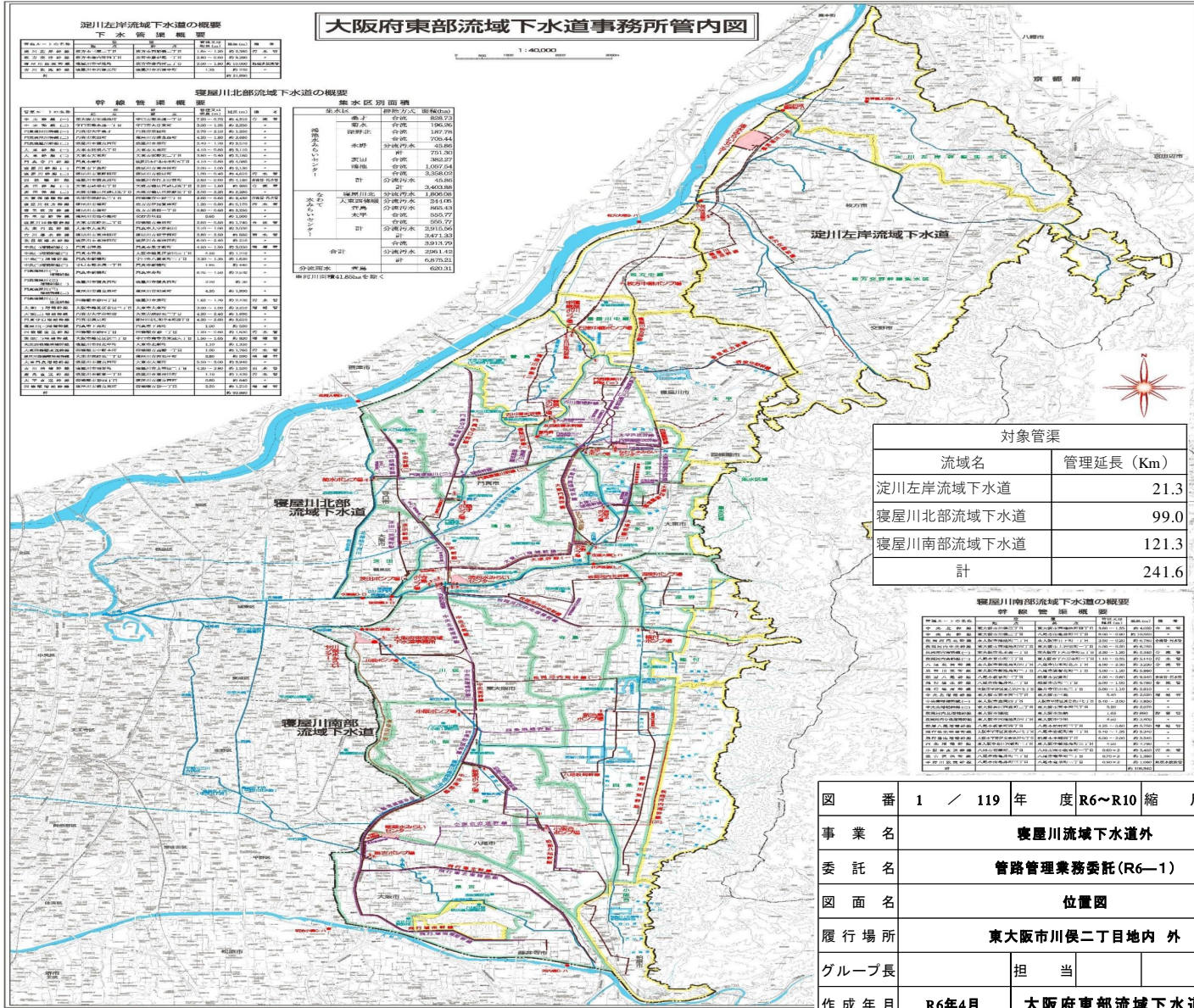


位置図



調査(マンホール・管きょ)位置図(1)

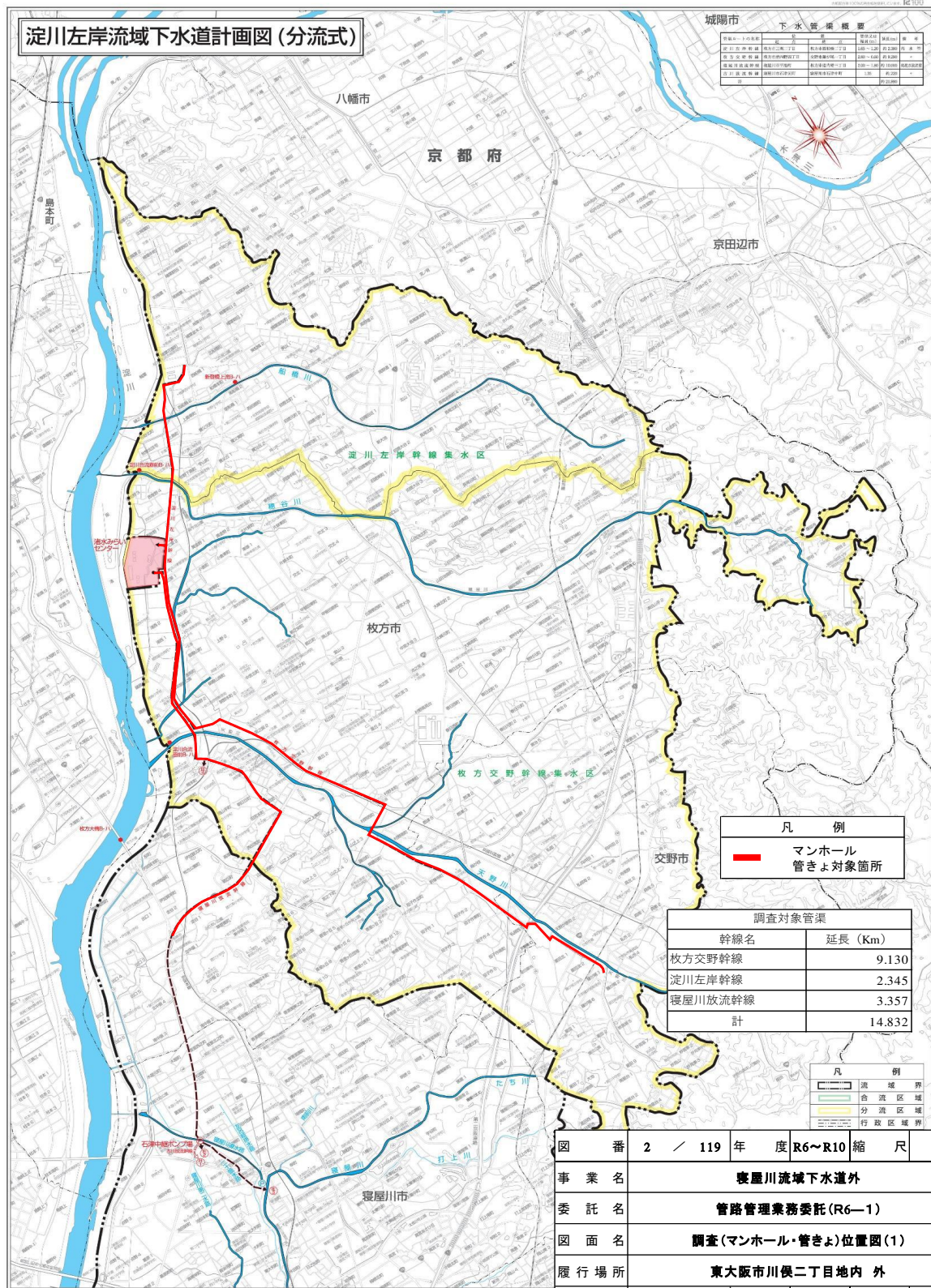
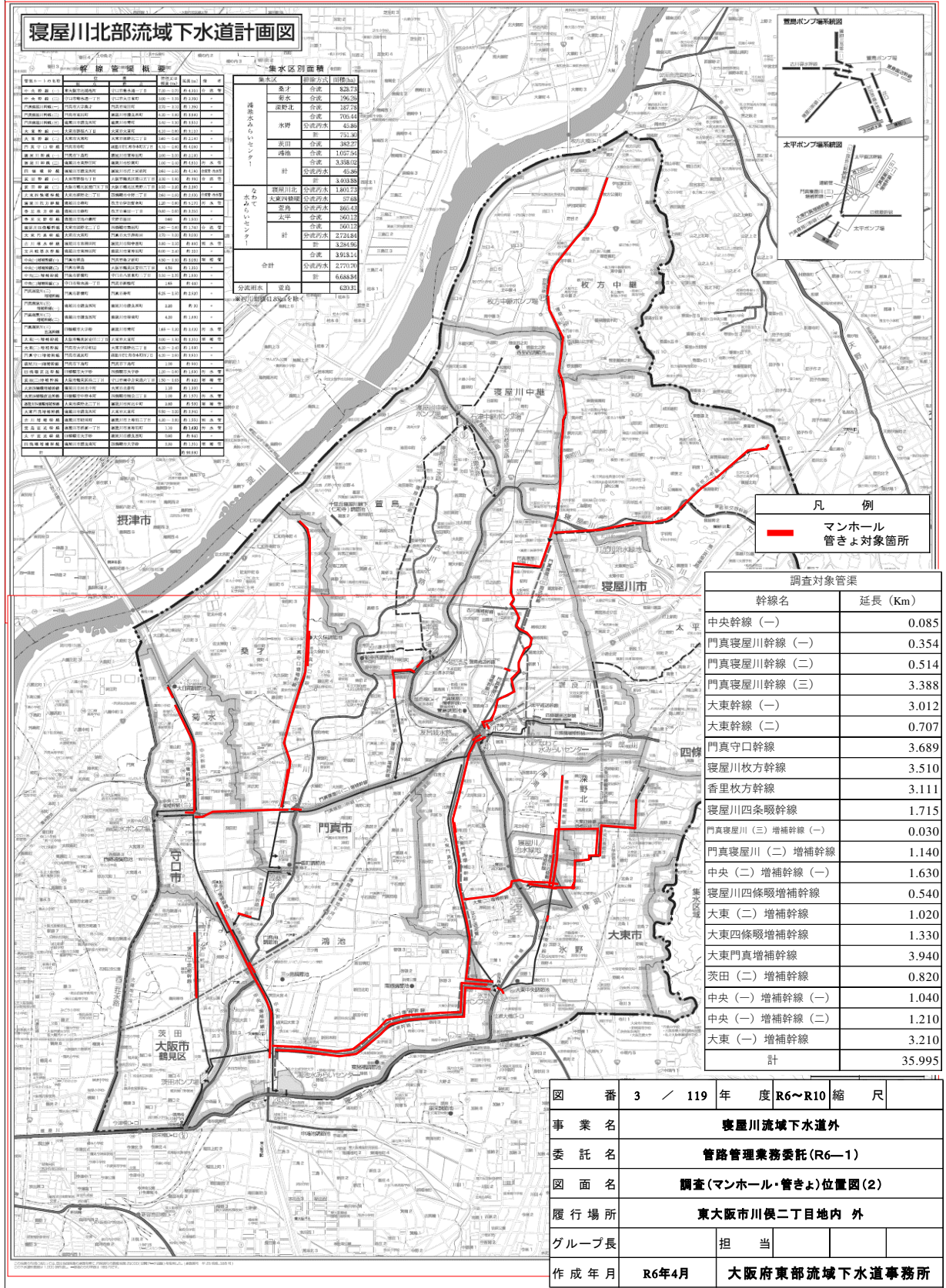
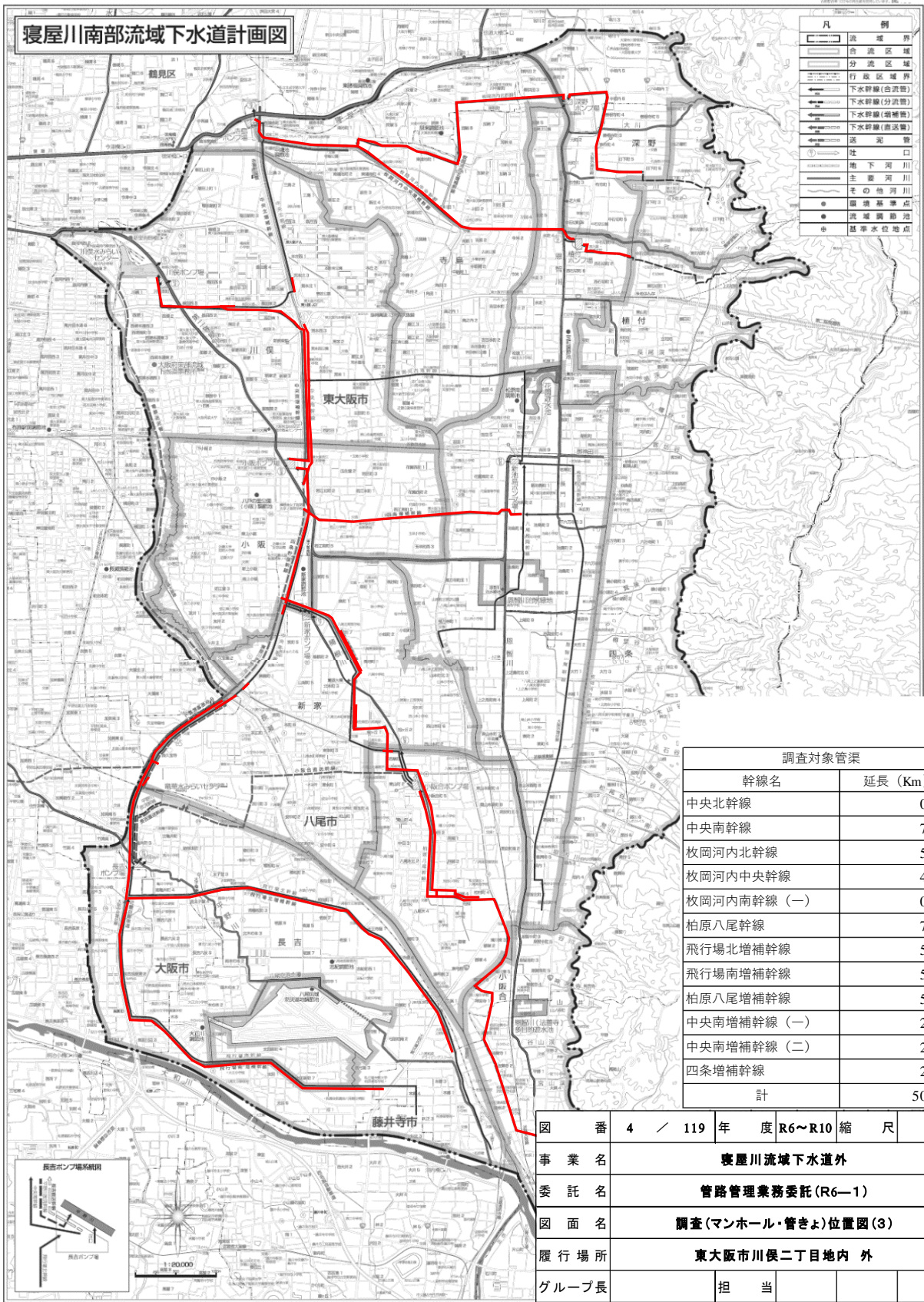


図 番	2 / 119 年 度 R6~R10 縮 尺
事 業 名	寝屋川流域下水道外
委 託 名	管路管理業務委託(R6—1)
図 面 名	調査(マンホール・管きょ)位置図(1)
履 行 場 所	東大阪市川俣二丁目地内 外
グループ長	担 当
作 成 年 月	R6年4月 大阪府東部流域下水道事務所

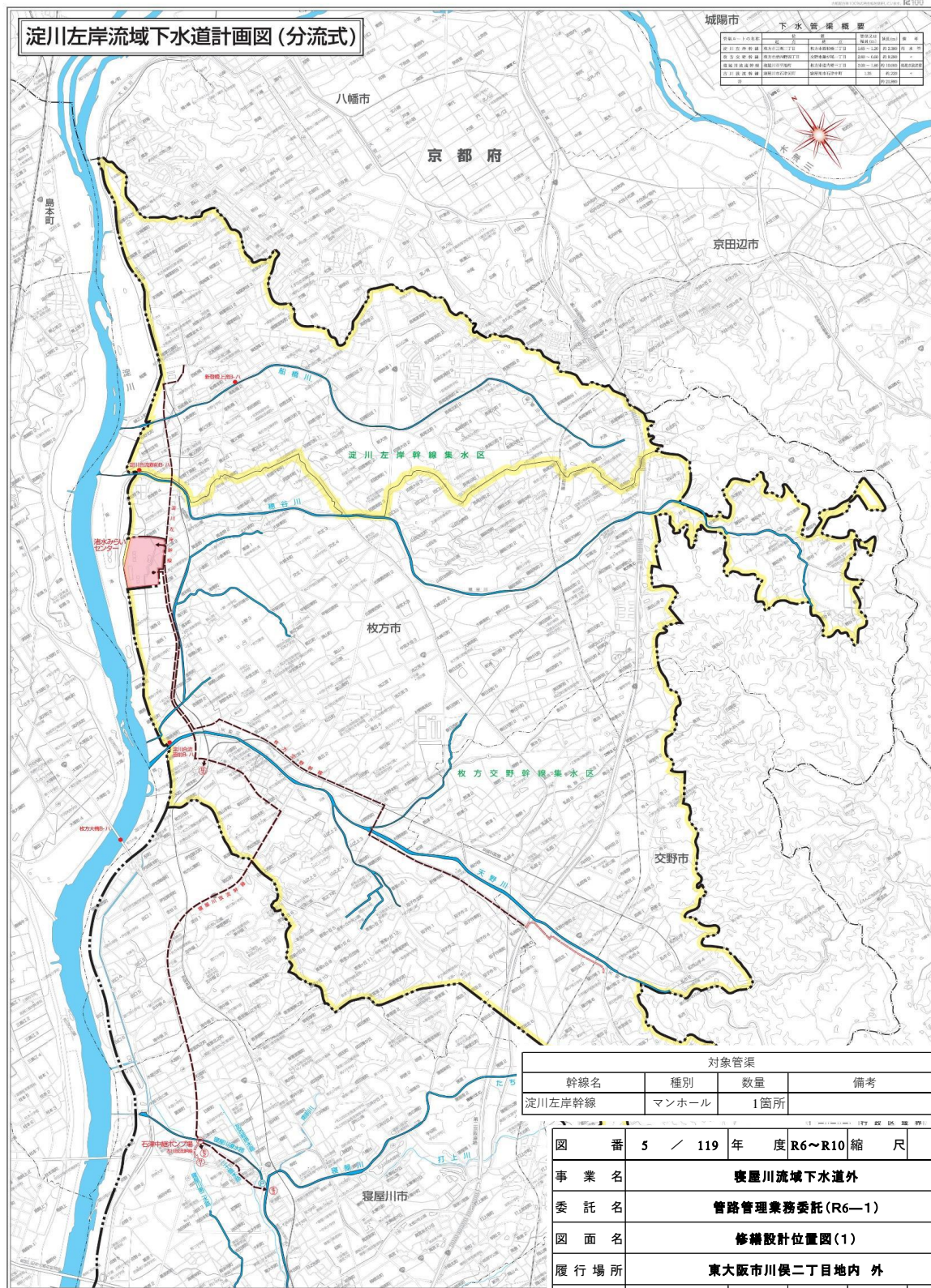
調査(マンホール・管きょ)位置図(2)



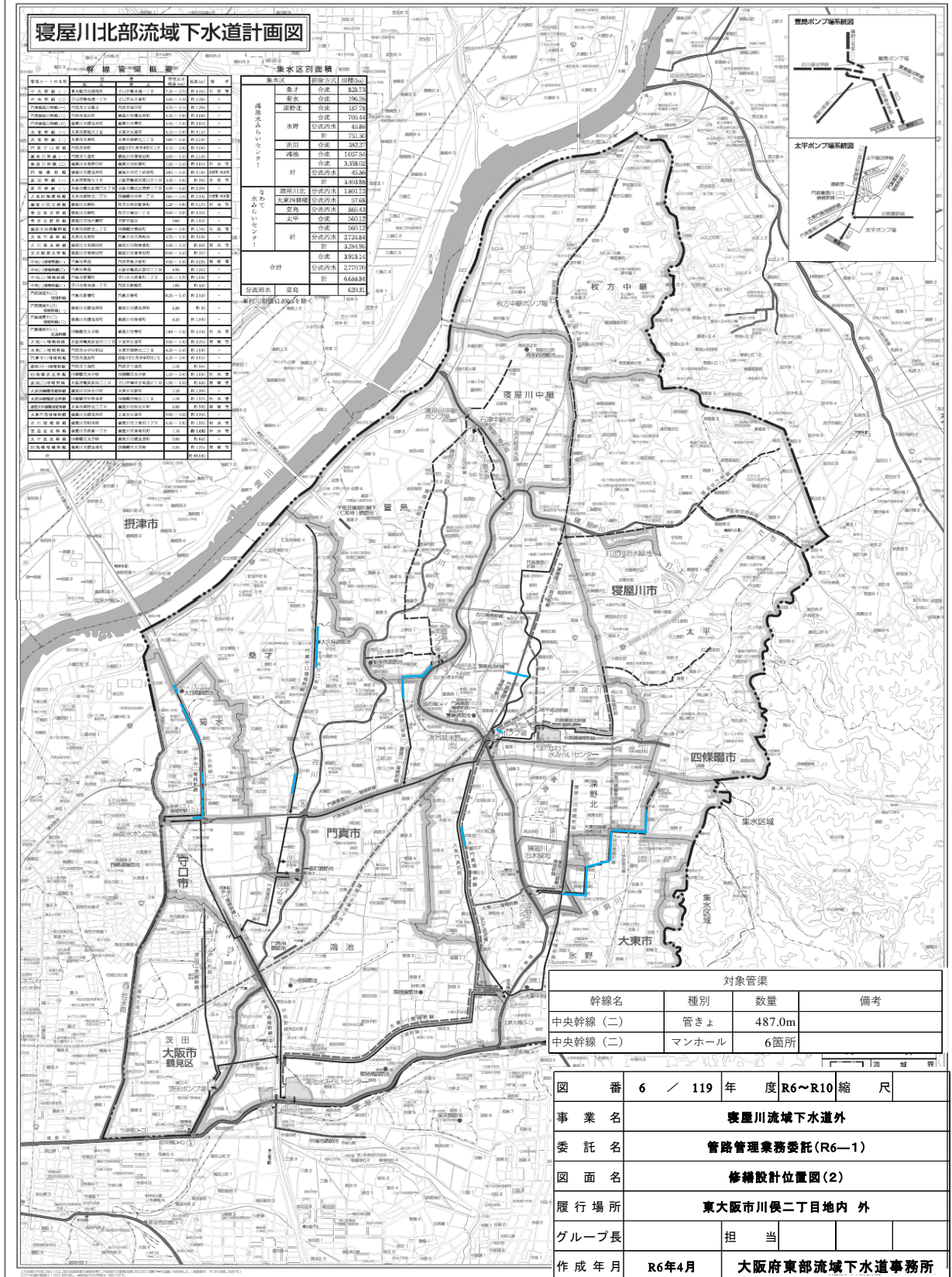
調査(マンホール・管きょ)位置図(3)



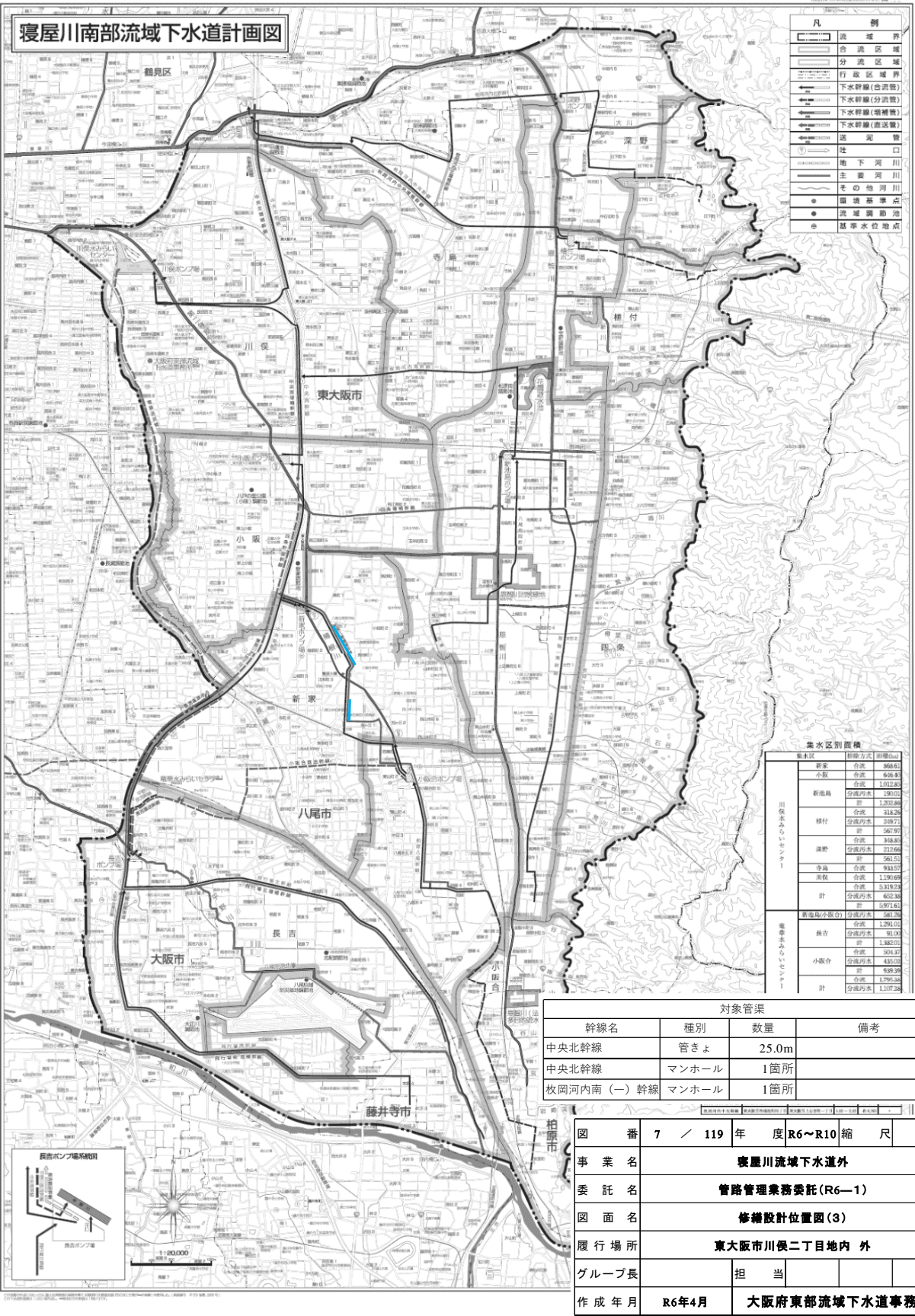
修繕設計位置図(1)



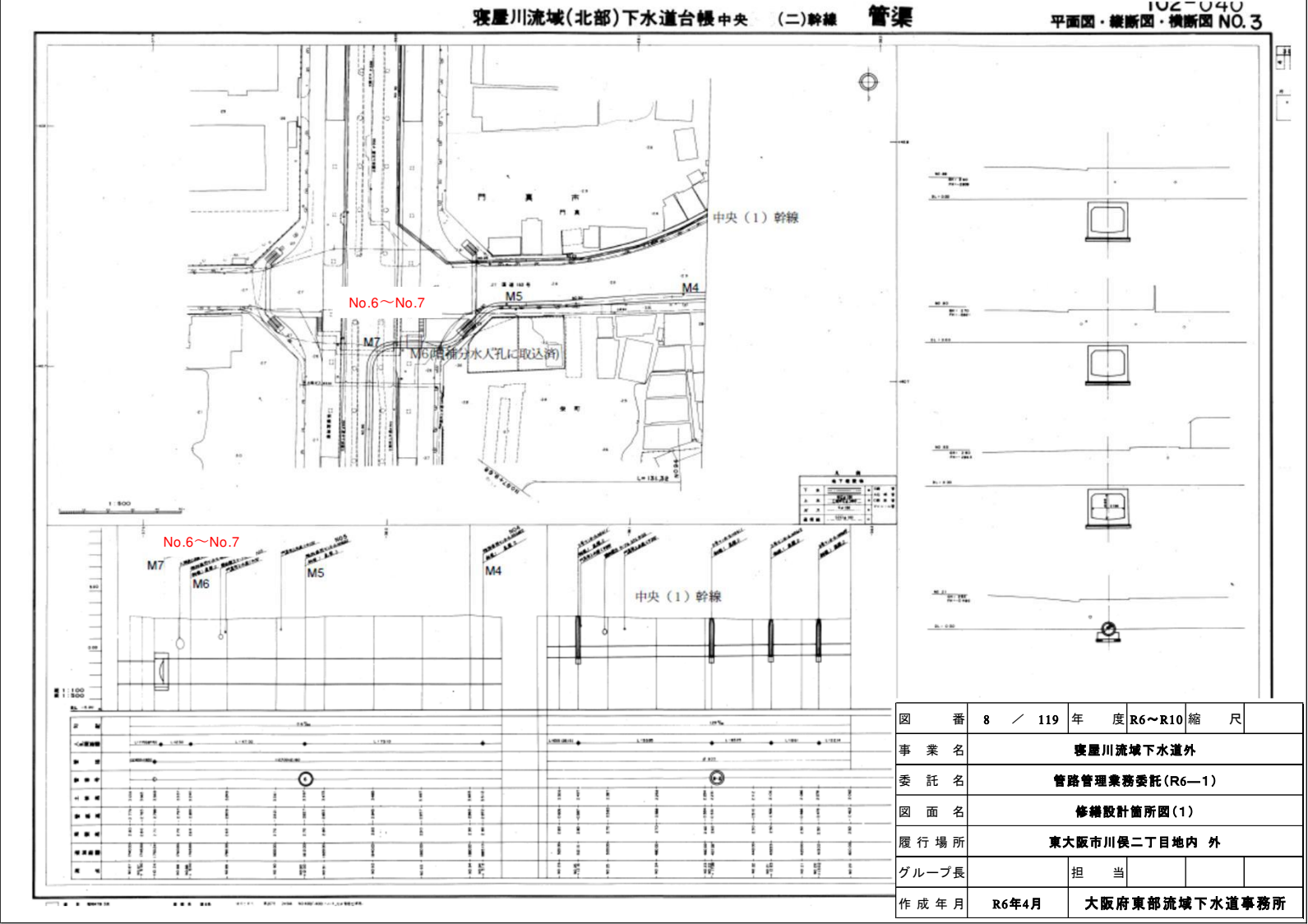
修繕設計位置図(2)



修繕設計位置図(3)



修繕設計箇所図(1)



修繕設計箇所図(2)

寝屋川流域(北部)下水道台帳中央(二)幹線 管渠

102-012
平面図・縦断面図・横断面図 NO.7

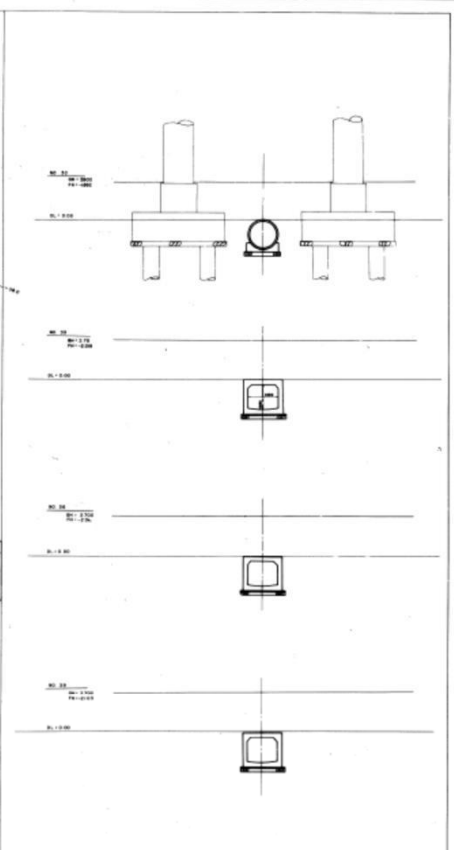
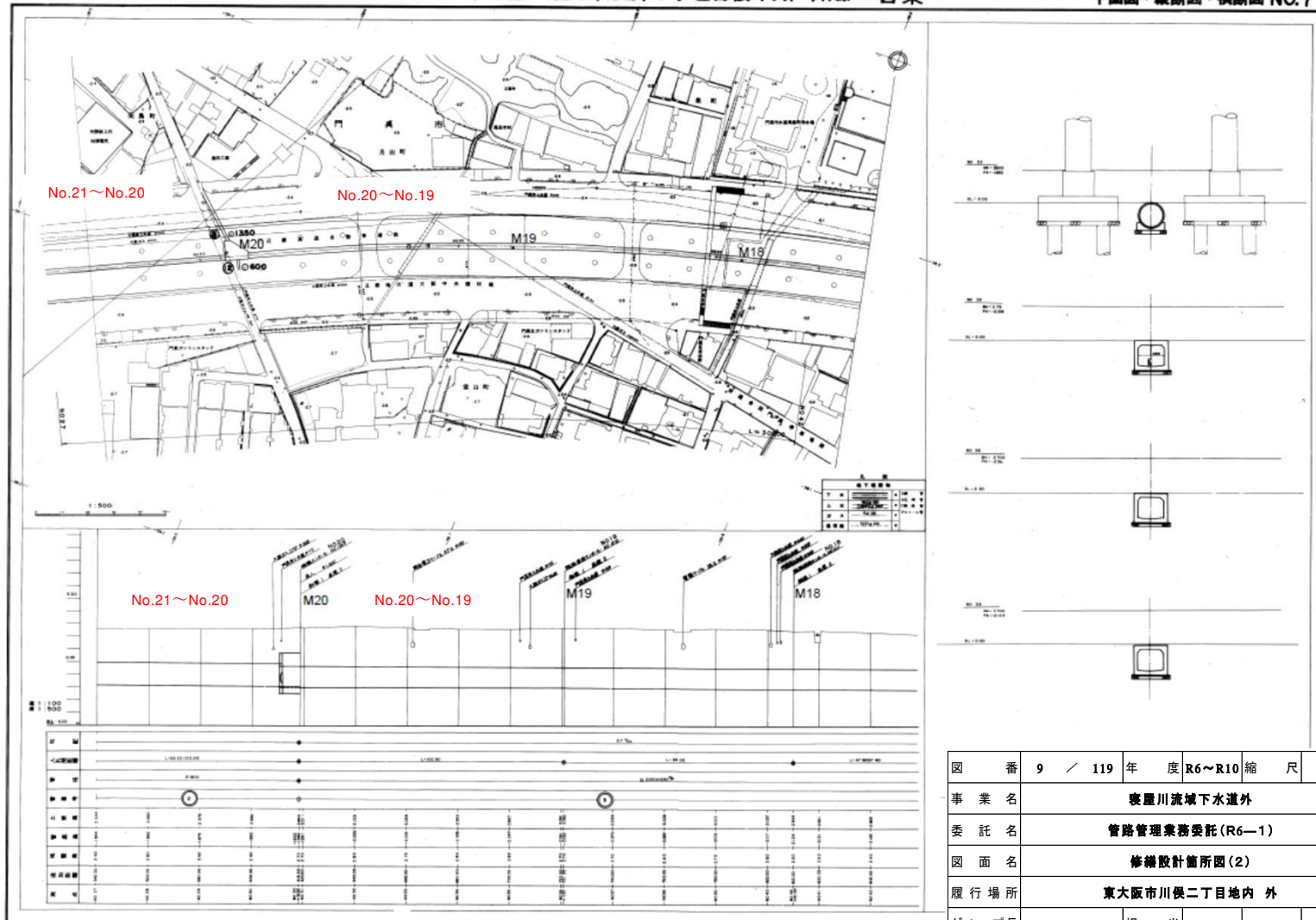


図 番	9 / 119	年 度	R6~R10	縮 尺	
事 業 名	寝屋川流域下水道外				
委 託 名	管路管理業務委託(R6-1)				
図 面 名	修繕設計箇所図(2)				
履 行 場 所	東大阪市川俣二丁目地内 外				
グループ長		担 当			
作 成 年 月	R6年4月	大阪府東部流域下水道事務所			

修繕設計箇所図(3)

寝屋川流域(北部)下水道台帳中央(二)幹線 管渠

102-012
平面図・縦断面図・横断面図 NO.8

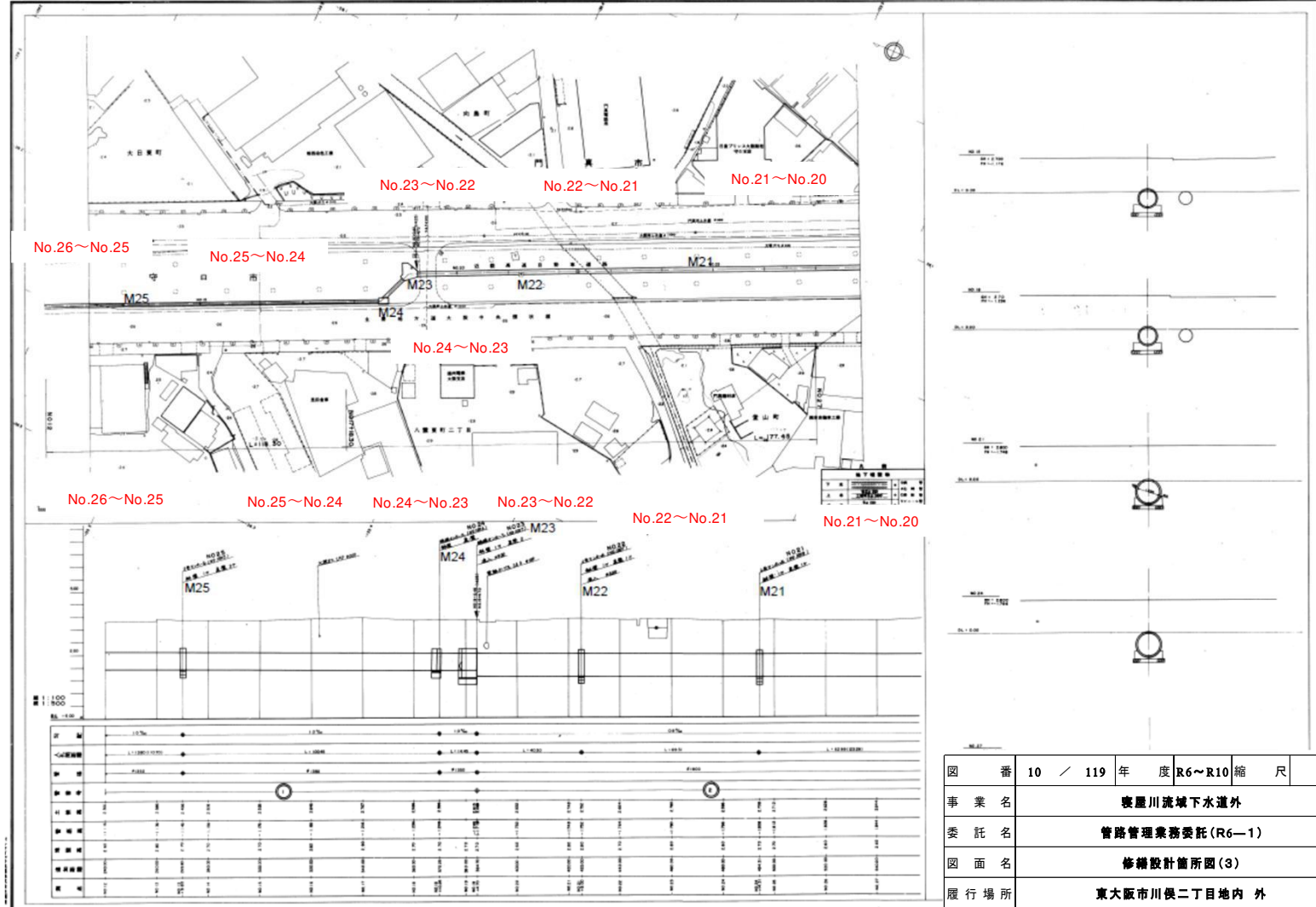


図 番	10 / 119	年 度	R6~R10	縮 尺	
事 業 名	寝屋川流域下水道外				
委 託 名	管路管理業務委託(R6-1)				
図 面 名	修繕設計箇所図(3)				
履 行 場 所	東大阪市川俣二丁目地内 外				
グループ長		担 当			
作 成 年 月	R6年4月	大阪府東部流域下水道事務所			

修繕設計箇所図(4)

寝屋川流域(北部)下水道台帳中央(二)幹線 管渠

102-011
平面図・縦断面図・横断面図 NO.9

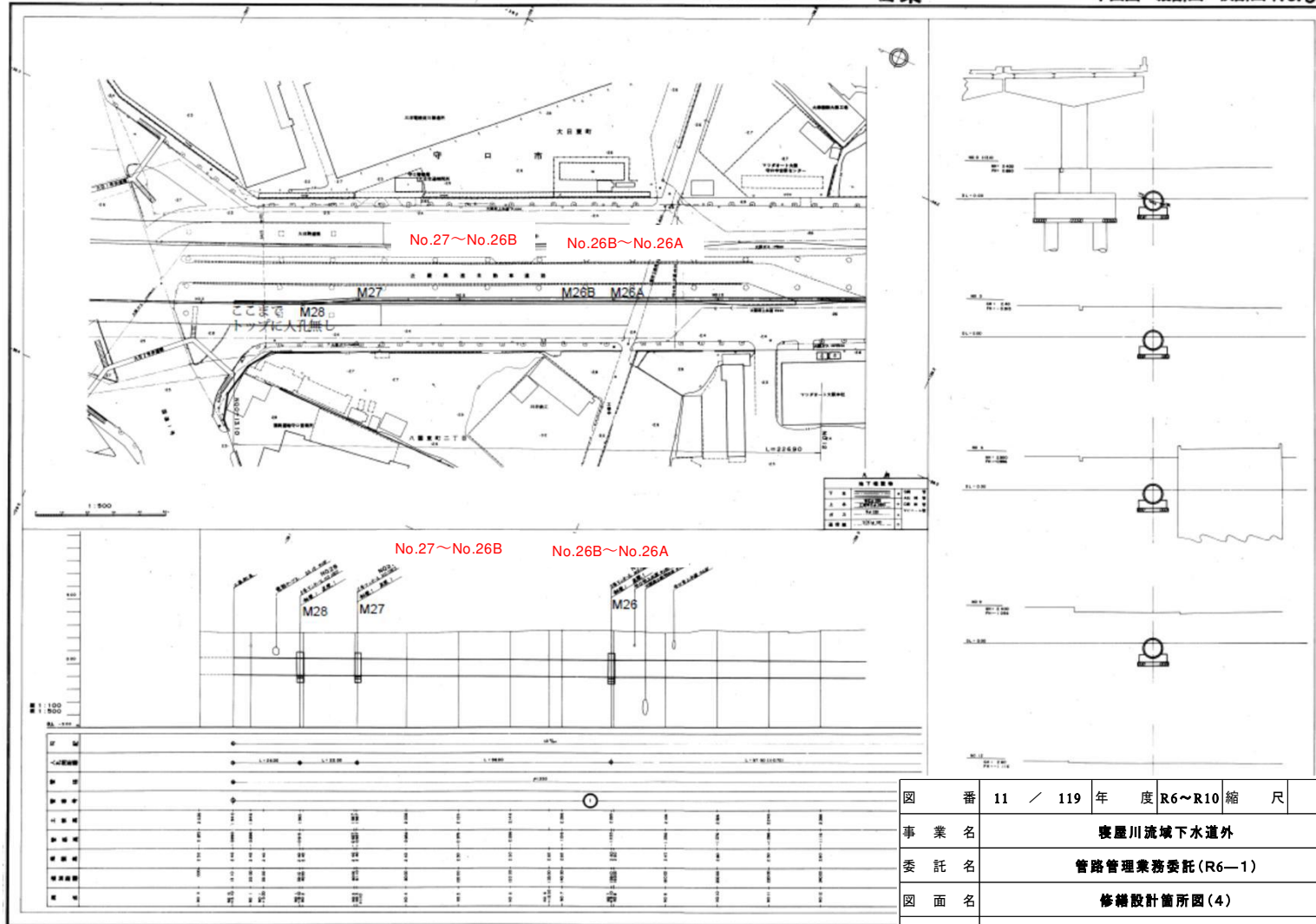
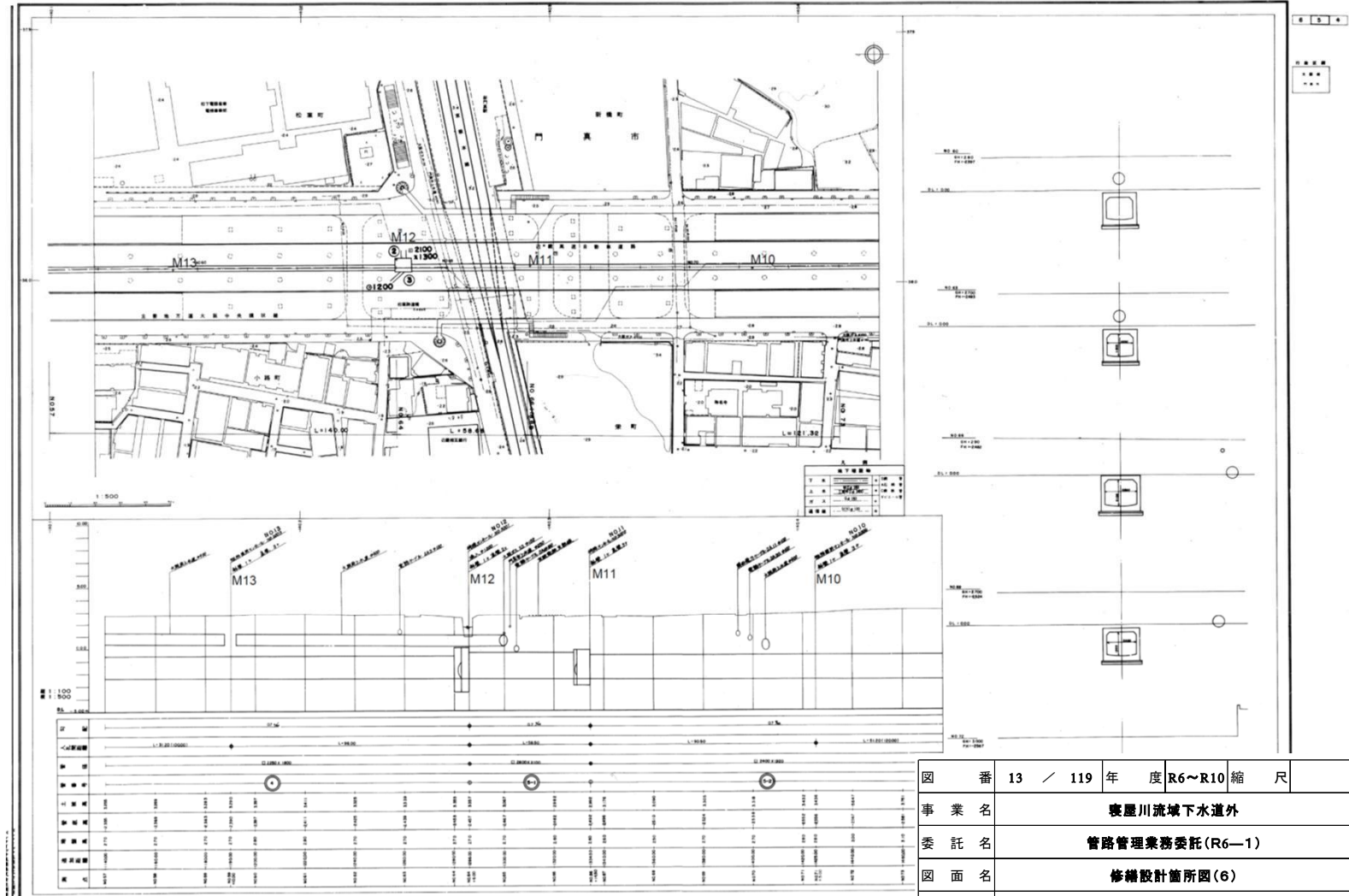


図 番	11 / 119	年 度	R6~R10	縮 尺	
事 業 名	寝屋川流域下水道外				
委 託 名	管路管理業務委託(R6-1)				
図 面 名	修繕設計箇所図(4)				
履 行 場 所	東大阪市川俣二丁目地内 外				
グ ル ー プ 長		担 当			
作 成 年 月	R6年4月	大阪府東部流域下水道事務所			

修繕設計箇所図(6)

寝屋川流域(北部)下水道台帳中央(二)幹線 管渠

102-022
平面図・縦断面図・横断面図 NO.5



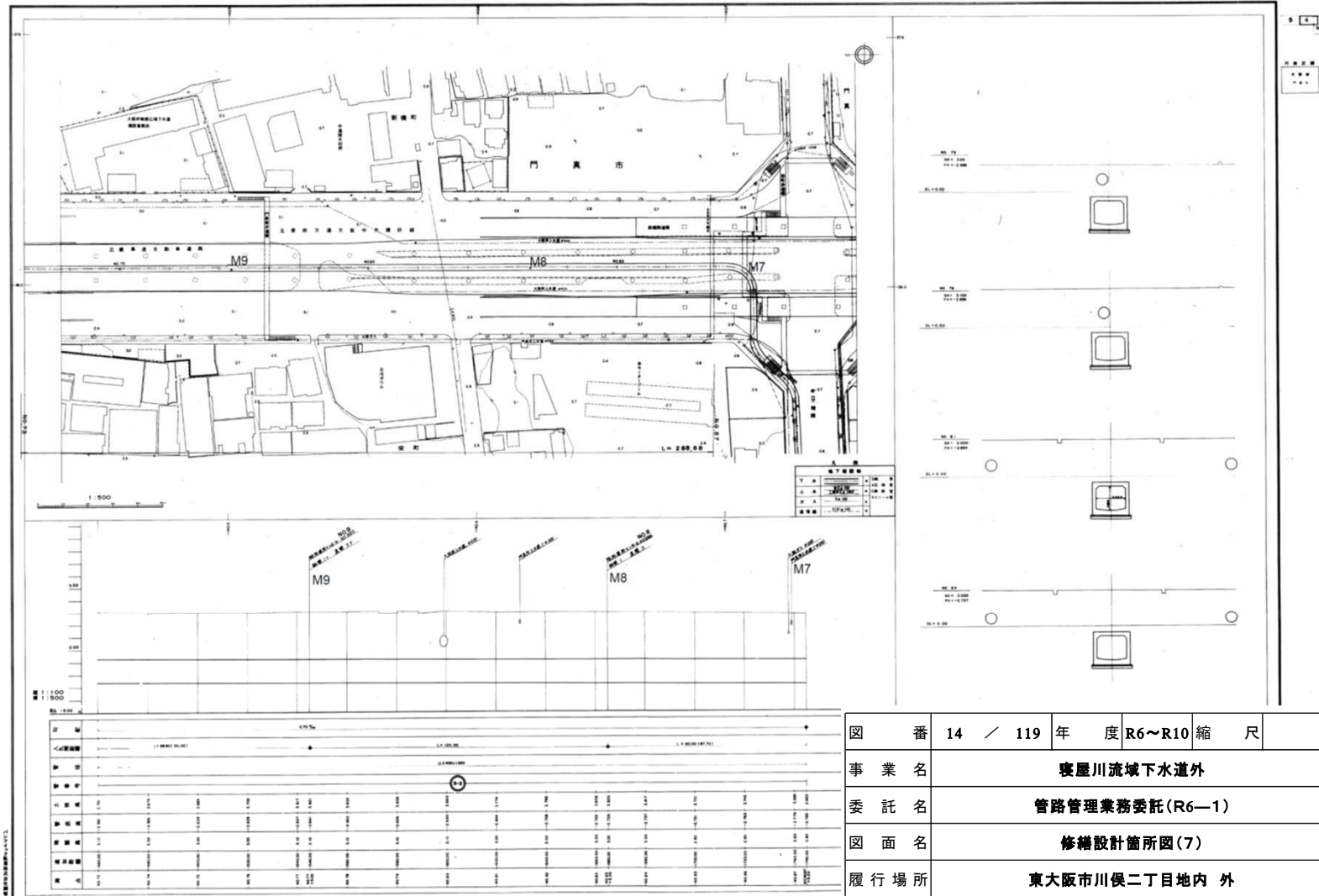
102-022 NO5

図番	13 / 119	年度	R6~R10	縮尺	
事業名	寝屋川流域下水道外				
委託名	管路管理業務委託(R6-1)				
図面名	修繕設計箇所図(6)				
履行場所	東大阪市川俣二丁目地内外				
グループ長		担当			
作成年月	R6年4月	大阪府東部流域下水道事務所			

修繕設計箇所図(7)

寝屋川流域(北部)下水道台帳中央(二)幹線 管渠

102-022
平面図・縦断面図・横断面図 NO.4



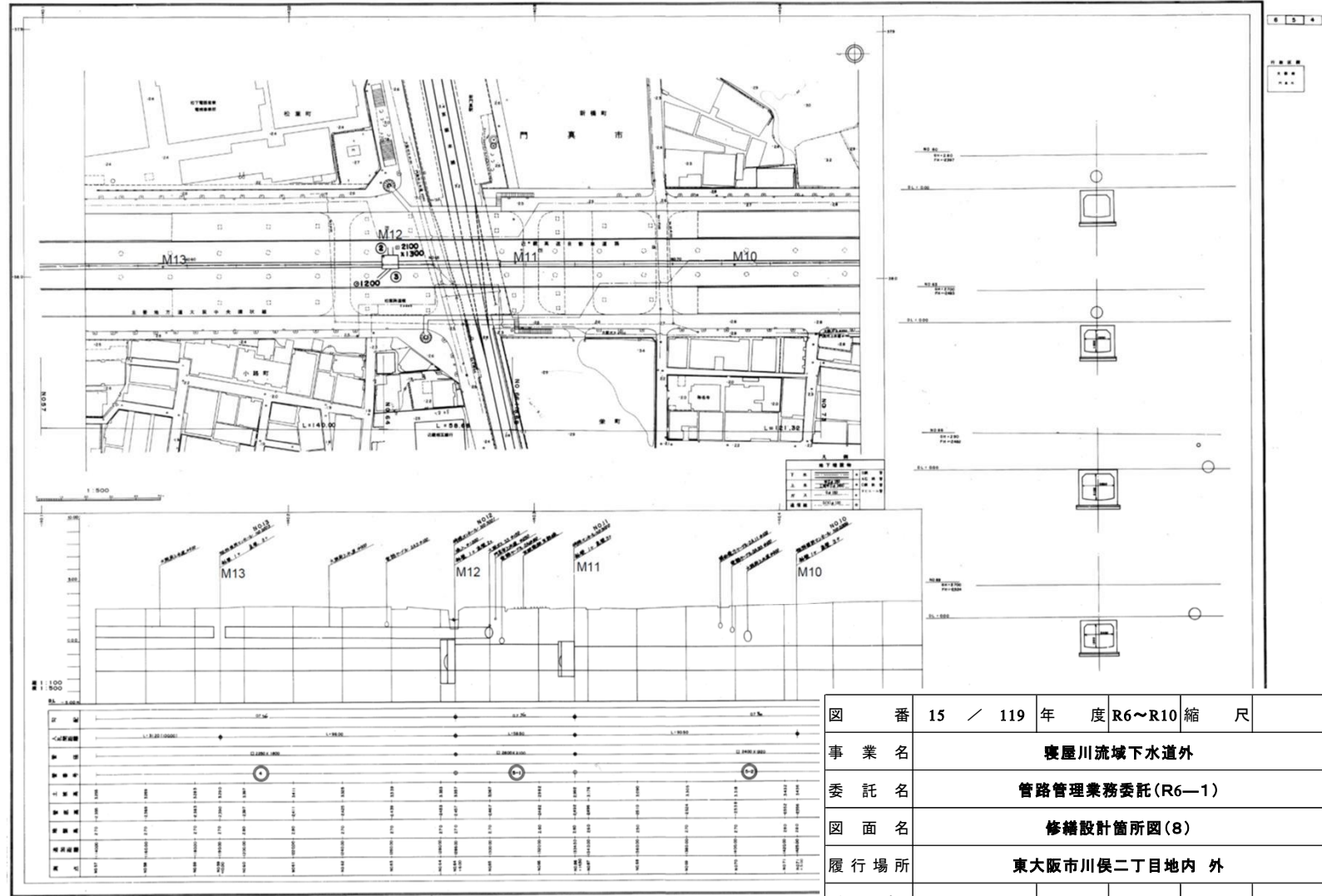
102-022 NO.4

図 番	14 / 119	年 度	R6～R10 縮 尺				
事 業 名	寝屋川流域下水道外						
委 託 名	管路管理業務委託(R6—1)						
図 面 名	修繕設計箇所図(7)						
履 行 場 所	東大阪市川俣二丁目地内 外						
グループ長			担 当				
作 成 年 月	R6年4月		大阪府東部流域下水道事務所				

修繕設計箇所図(8)

寝屋川流域(北部)下水道台帳 中央(二)幹線 管渠

102-022
平面図・縦断面図・横断面図 NO.5



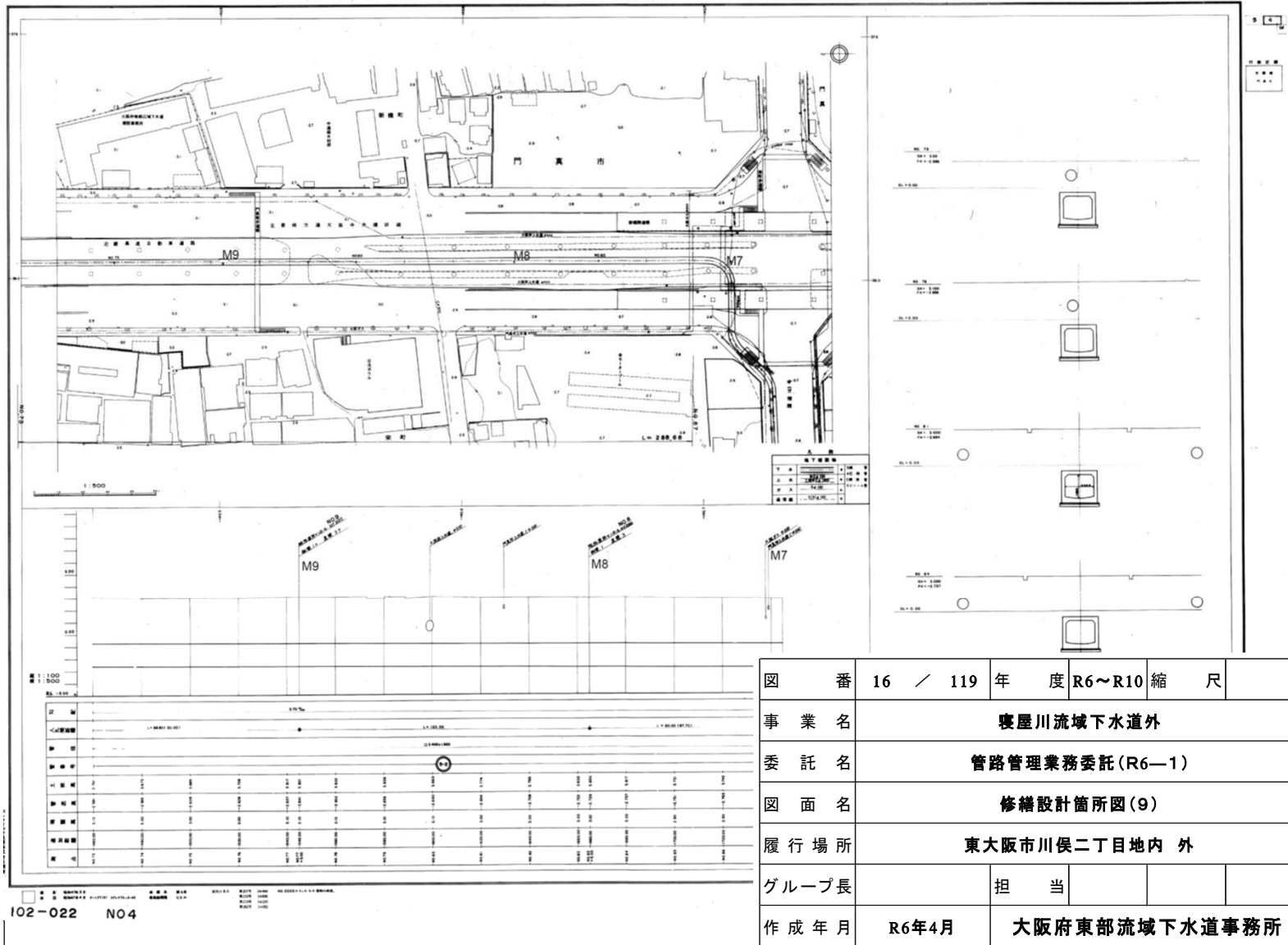
102-022 NO5

図 番	15 / 119 年 度 R6~R10 縮 尺
事 業 名	寝屋川流域下水道外
委 託 名	管路管理業務委託(R6—1)
図 面 名	修繕設計箇所図(8)
履 行 場 所	東大阪市川俣二丁目地内 外
グループ長	担 当
作 成 年 月	R6年4月 大阪府東部流域下水道事務所

修繕設計箇所図(9)

寝屋川流域(北部)下水道台帳 中央(二)幹線 管渠

102-022
平面図・縦断面図・横断面図 NO.4

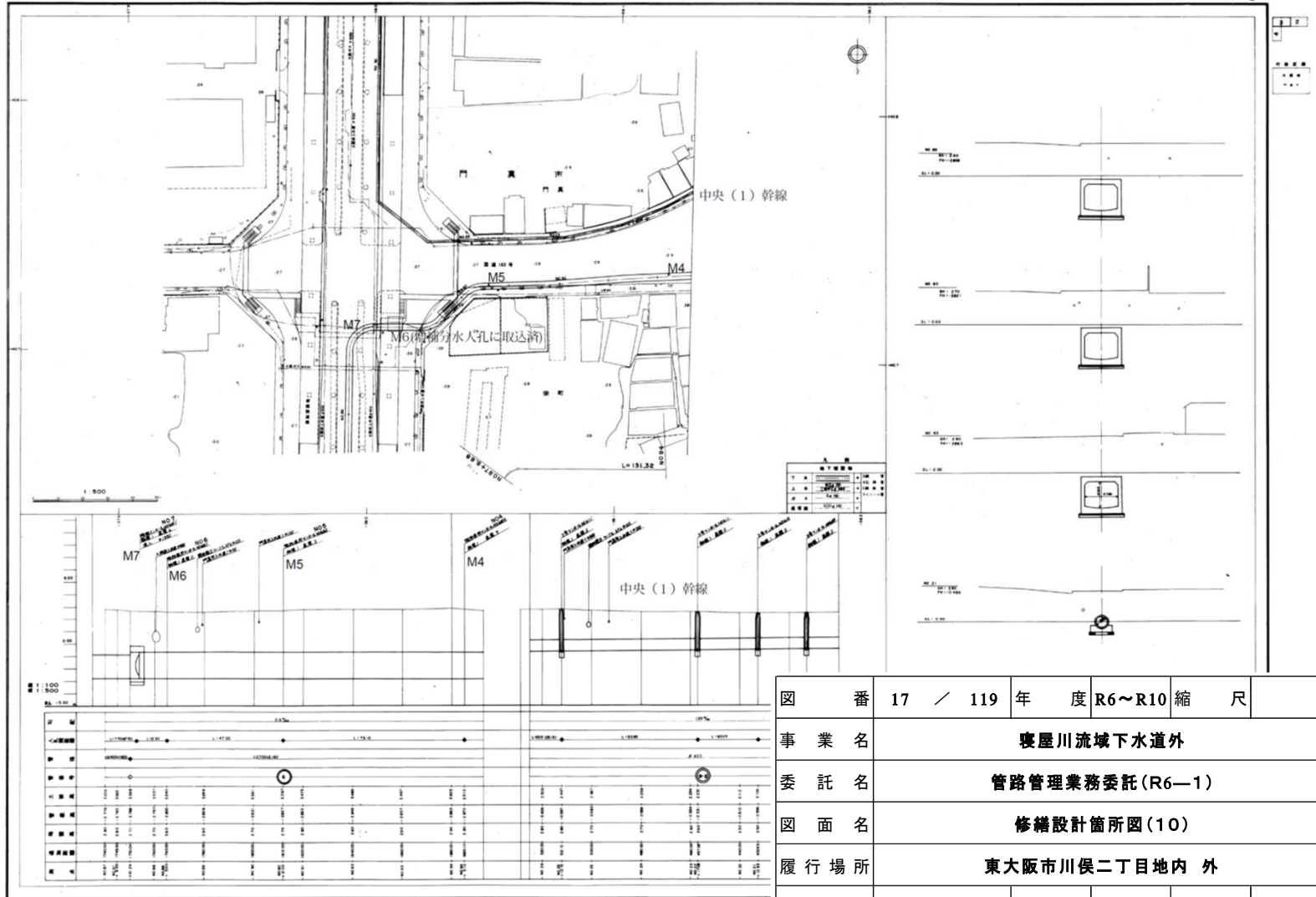


図番	16 / 119	年度	R6~R10	縮尺	
事業名	寝屋川流域下水道外				
委託名	管路管理業務委託(R6-1)				
図面名	修繕設計箇所図(9)				
履行場所	東大阪市川俣二丁目地内外				
グループ長		担当			
作成年月	R6年4月	大阪府東部流域下水道事務所			

修繕設計箇所図(10)

寝屋川流域(北部)下水道台帳中央 (二)幹線 管渠

102-040
平面図・縦断面図・横断面図 NO.3



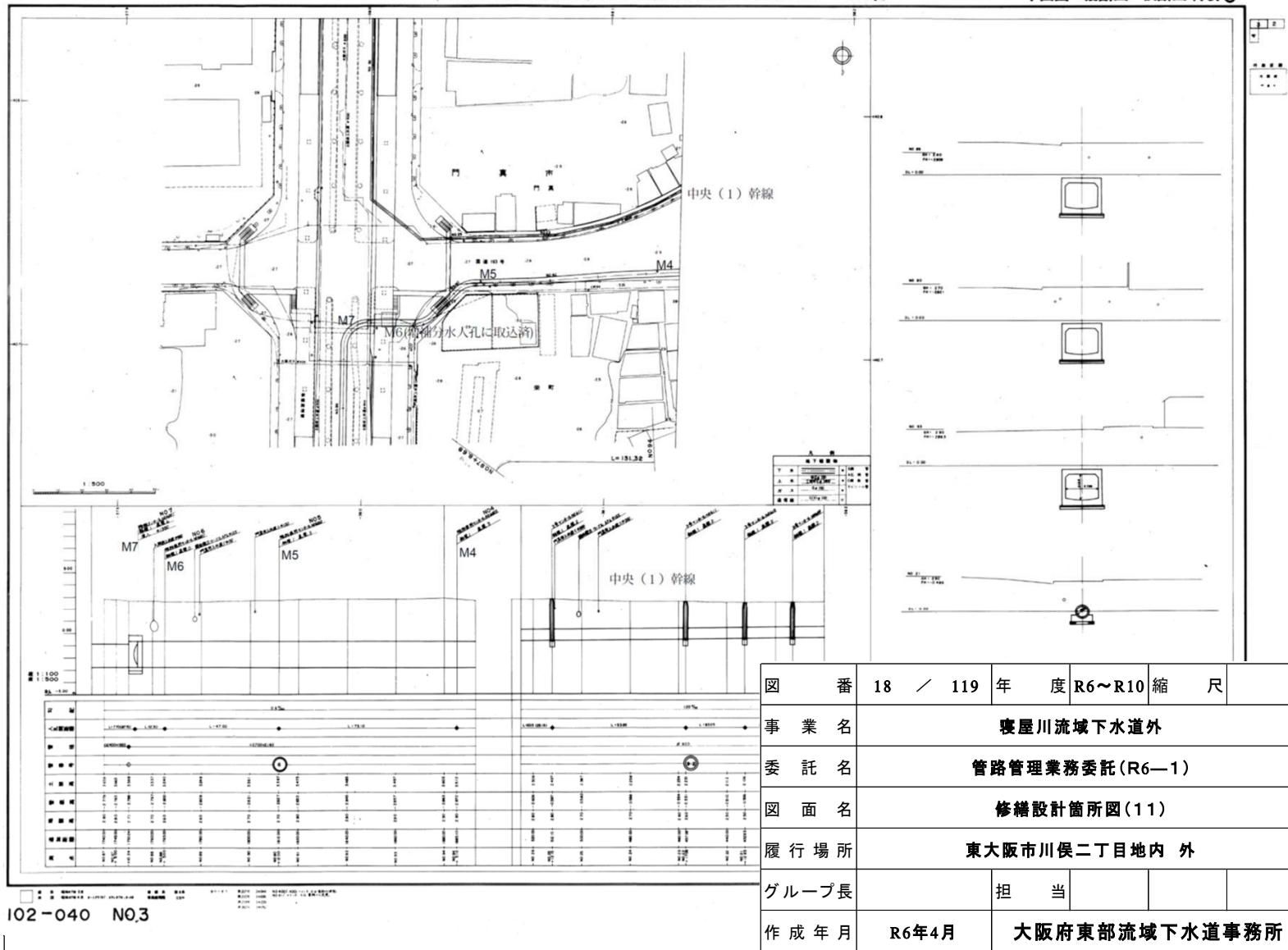
102-040 NO.3

図 番	17 / 119	年 度	R6～R10	縮 尺	
事 業 名	寝屋川流域下水道外				
委 託 名	管路管理業務委託 (R6—1)				
図 面 名	修繕設計箇所図 (10)				
履 行 場 所	東大阪市川俣二丁目地内 外				
グループ長		担 当			
作 成 年 月	R6年4月	大阪府東部流域下水道事務所			

修繕設計箇所図(11)

寢屋川流域(北部)下水道台帳中央 (二)幹線 管渠

102-040
 平面図・縦断図・横断図 NO.3



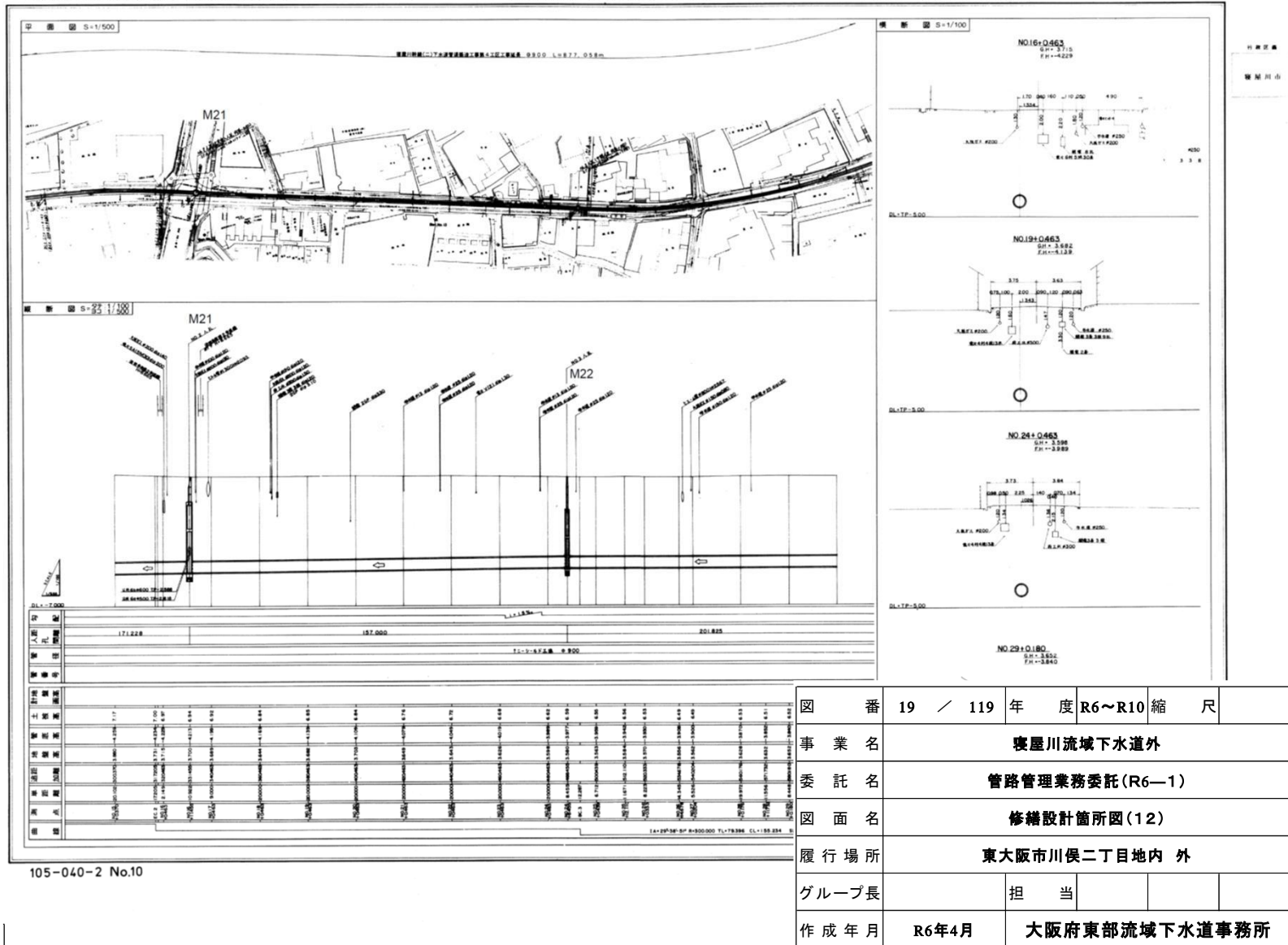
修繕設計箇所図(12)

寝屋川北部流域下水道管渠台帳

寝屋川(二)幹線第4工区

平面図 縦断面図 横断面図

105-040-2 No.10



図番	19 / 119	年度	R6~R10	縮尺	
事業名	寝屋川流域下水道外				
委託名	管路管理業務委託(R6-1)				
図面名	修繕設計箇所図(12)				
履行場所	東大阪市川俣二丁目地内 外				
グループ長		担当			
作成年月	R6年4月	大阪府東部流域下水道事務所			

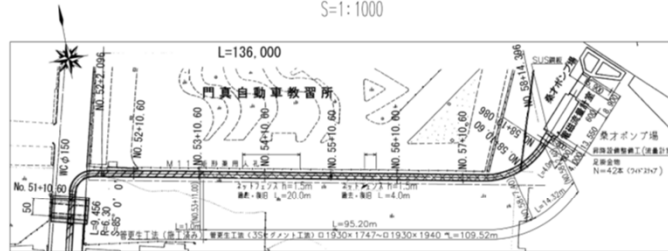
修繕設計箇所図(13)

寝屋川北部流域下水道管渠台帳

門真寝屋川(－)幹線


平面図・縦断面図・横断面図 E106 No.2

平面図
S=1:1000

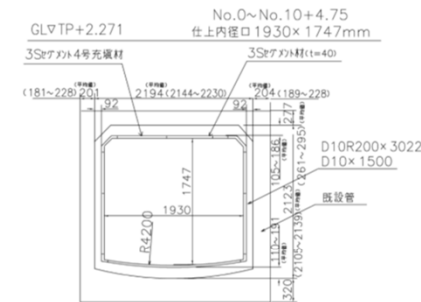


縦断面図

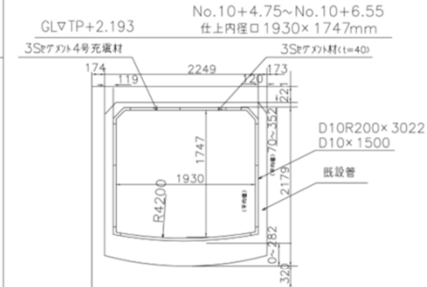
縦断面図 L=1/400, H=1/1000



横断面図 S=1:40



横断面図 S=1:40



横断面図 S=1:40



行政区
大阪府
門真市
寝屋川

図番	20 / 119	年 度	R6～R10	縮 尺	
事業名	寝屋川流域下水道外				
委託名	管路管理業務委託（R6—1）				
図面名	修繕設計箇所図（13）				
履行場所	東大阪市川俣二丁目地内 外				
グループ長		担 当			
作成年月	R6年4月	大阪府東部流域下水道事務所			

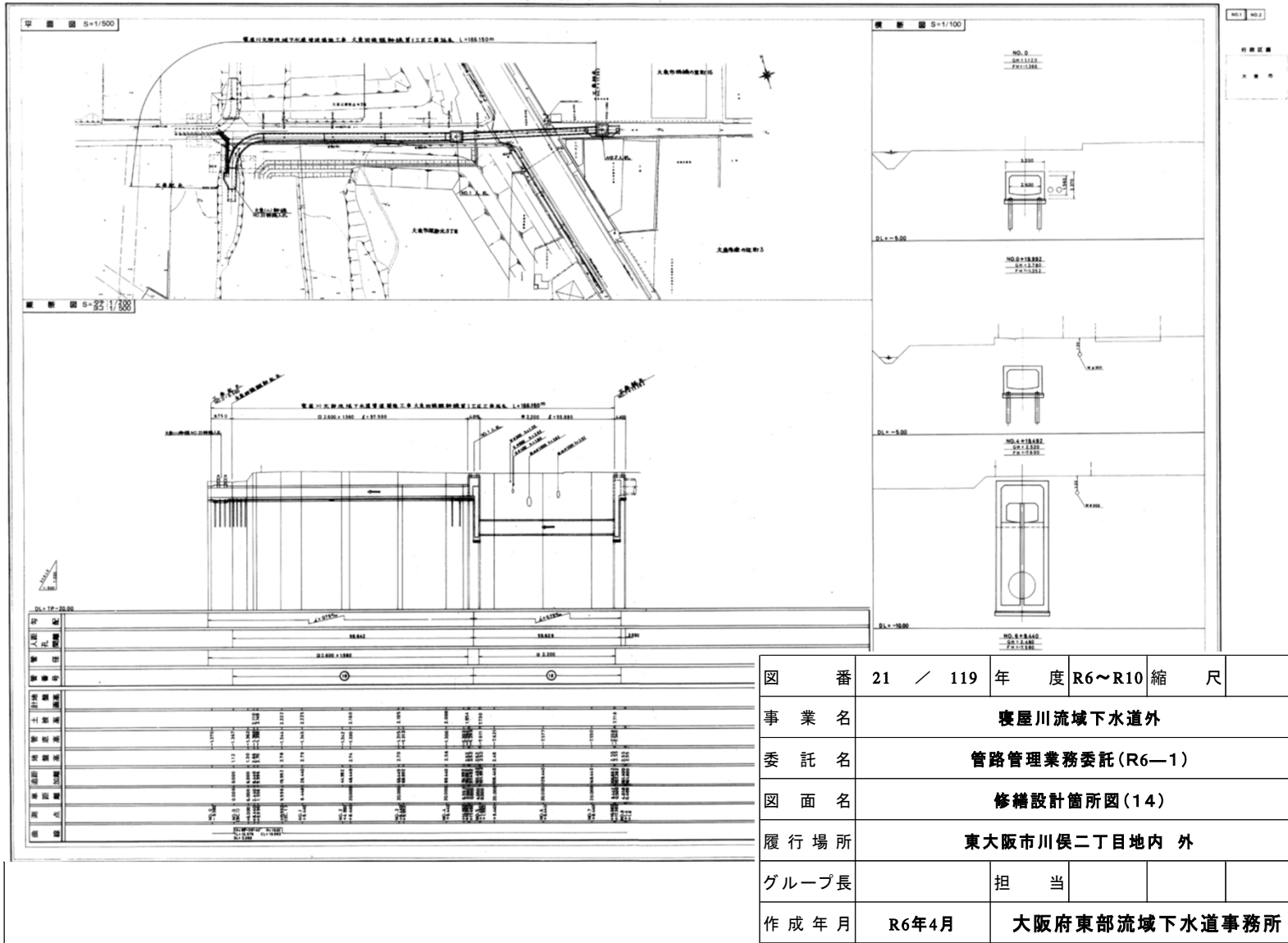
修繕設計箇所図(14)

寝屋川北部流域下水道管渠台帳

大東四條囃 幹線1工区

平面図 縦断図 横断図

114-010-1 No. 1



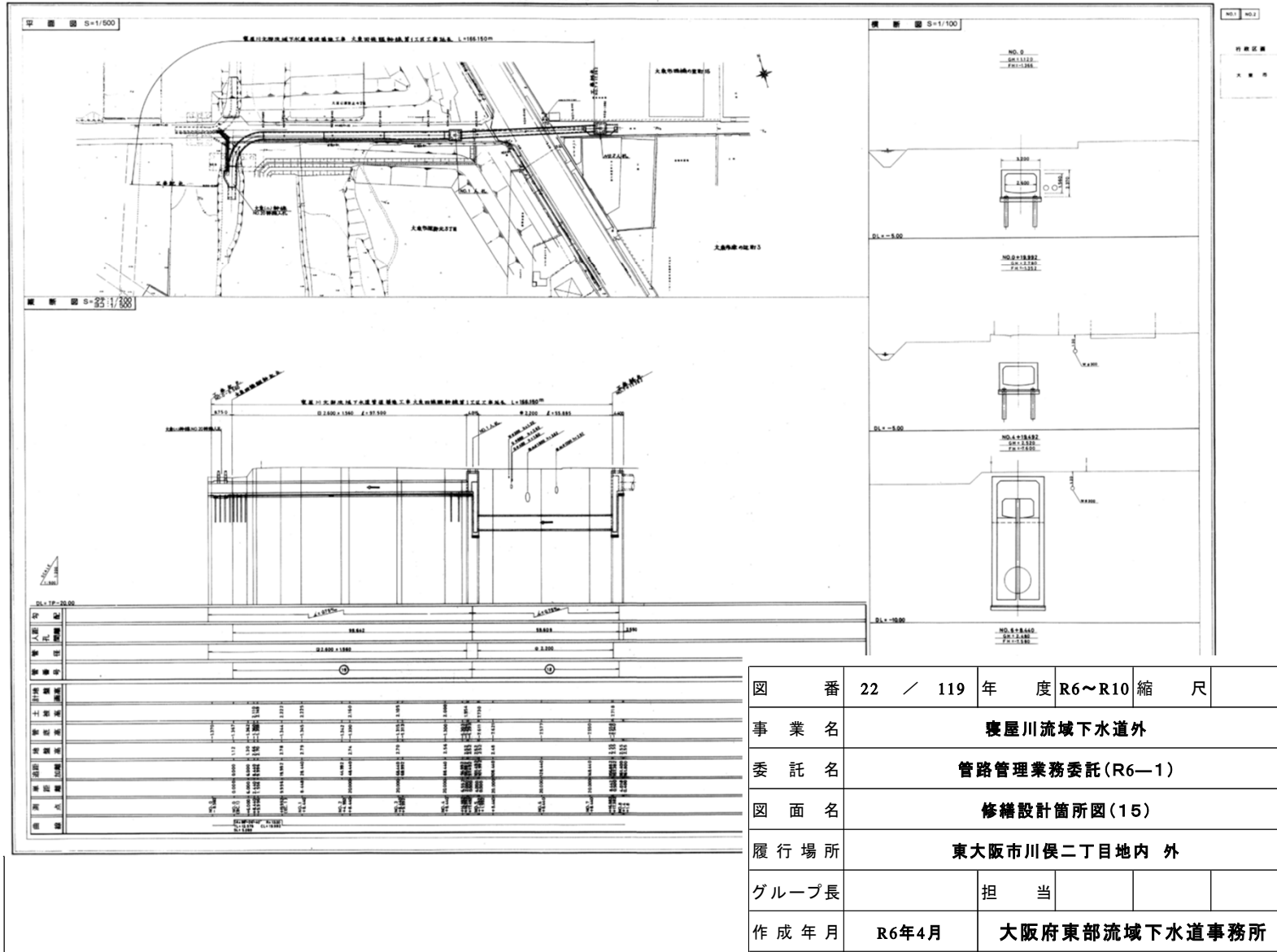
修繕設計箇所図(15)

寝屋川北部流域下水道管渠台帳

大東四條堰幹線1工区

平面図 縦断面図 横断面図

114-010-1No.1



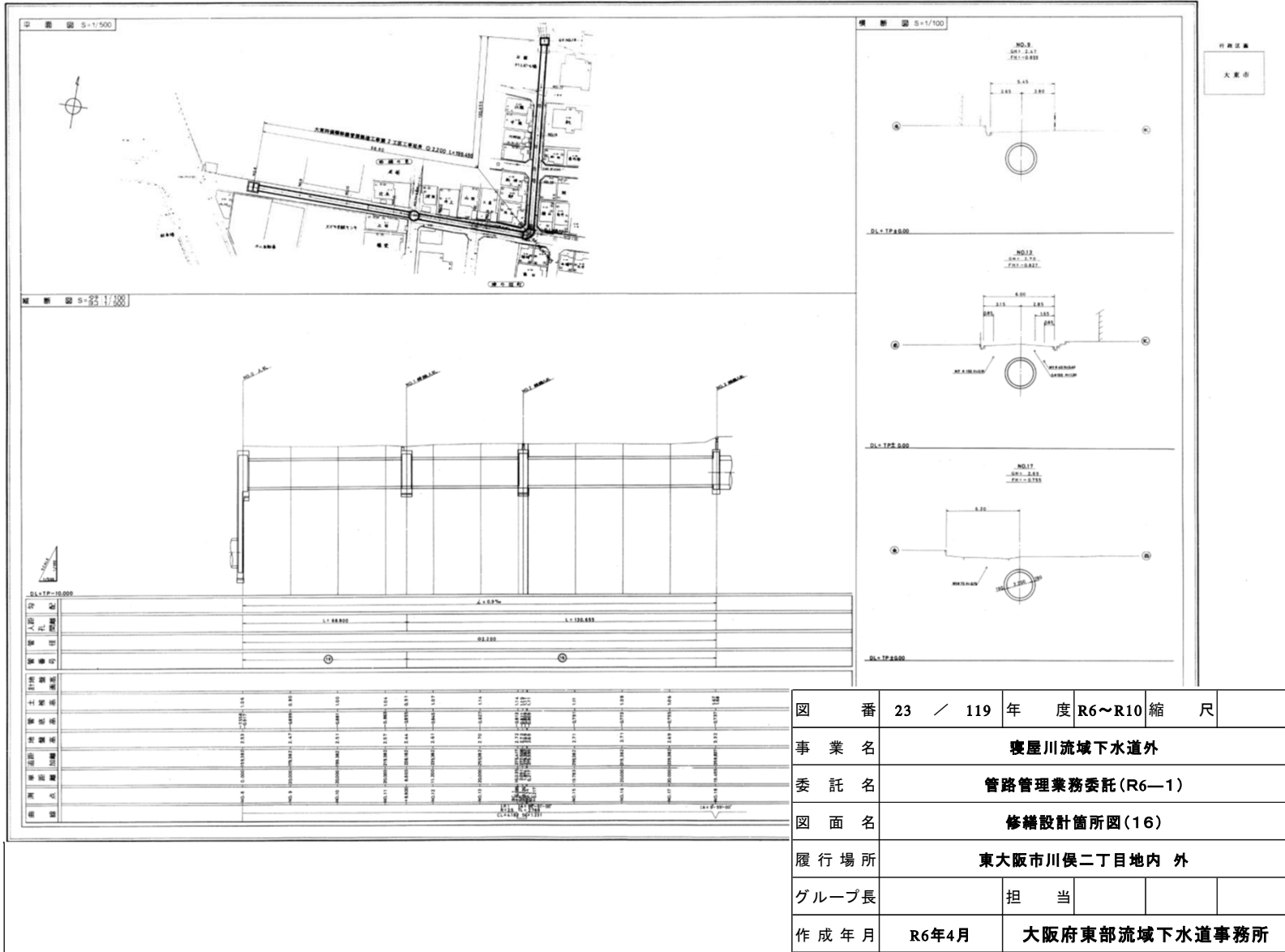
修繕設計箇所図(16)

寝屋川北部流域下水道管渠台帳

大東四條堰幹線第2工区

平面図 縦断面図 横断面図

114-010-1 NO.2



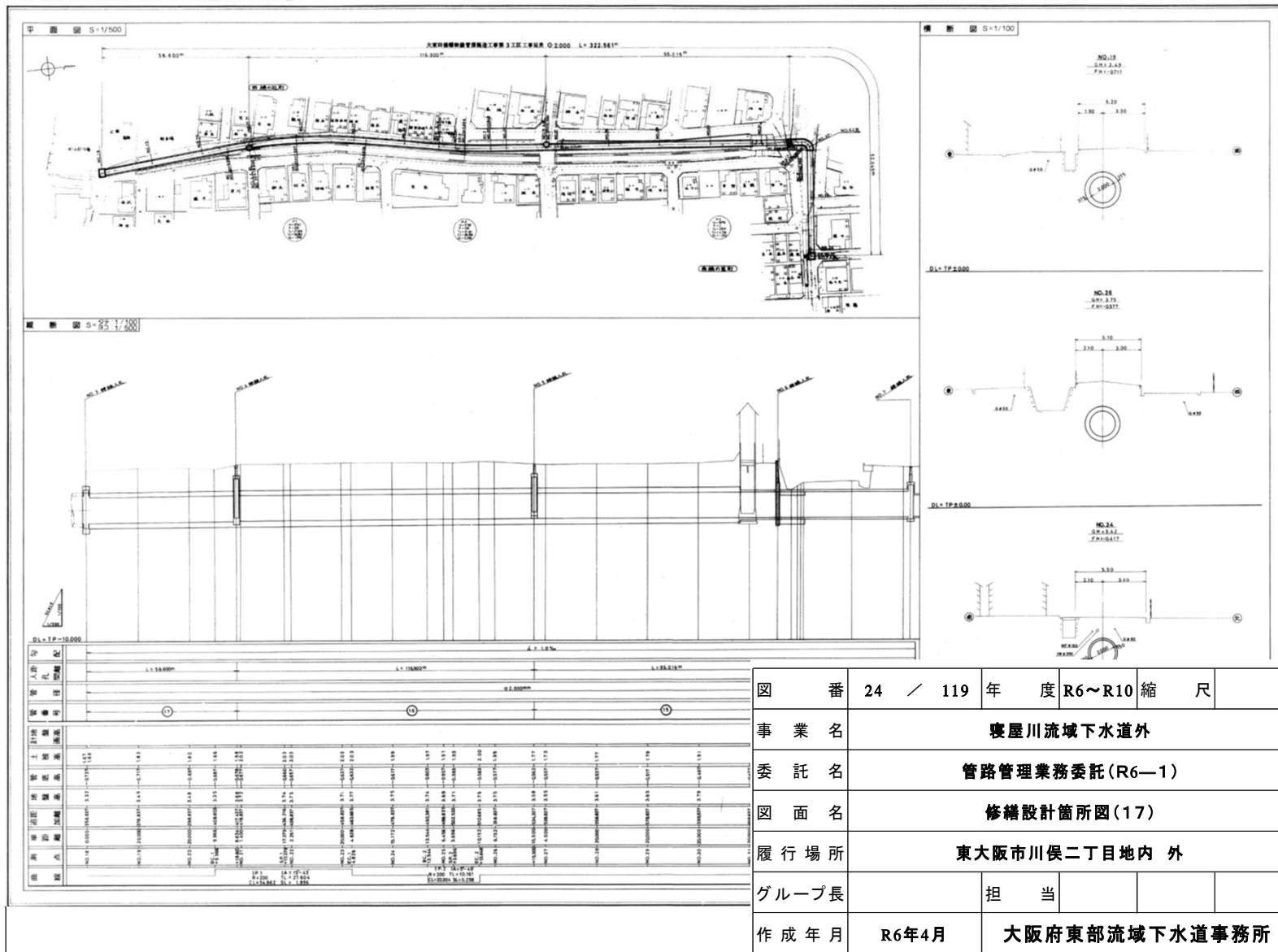
修繕設計箇所図(17)

寢屋川北部流域下水道管渠台帳

大東四條曬幹線第3工區

平面図 縦断面図 横断面図

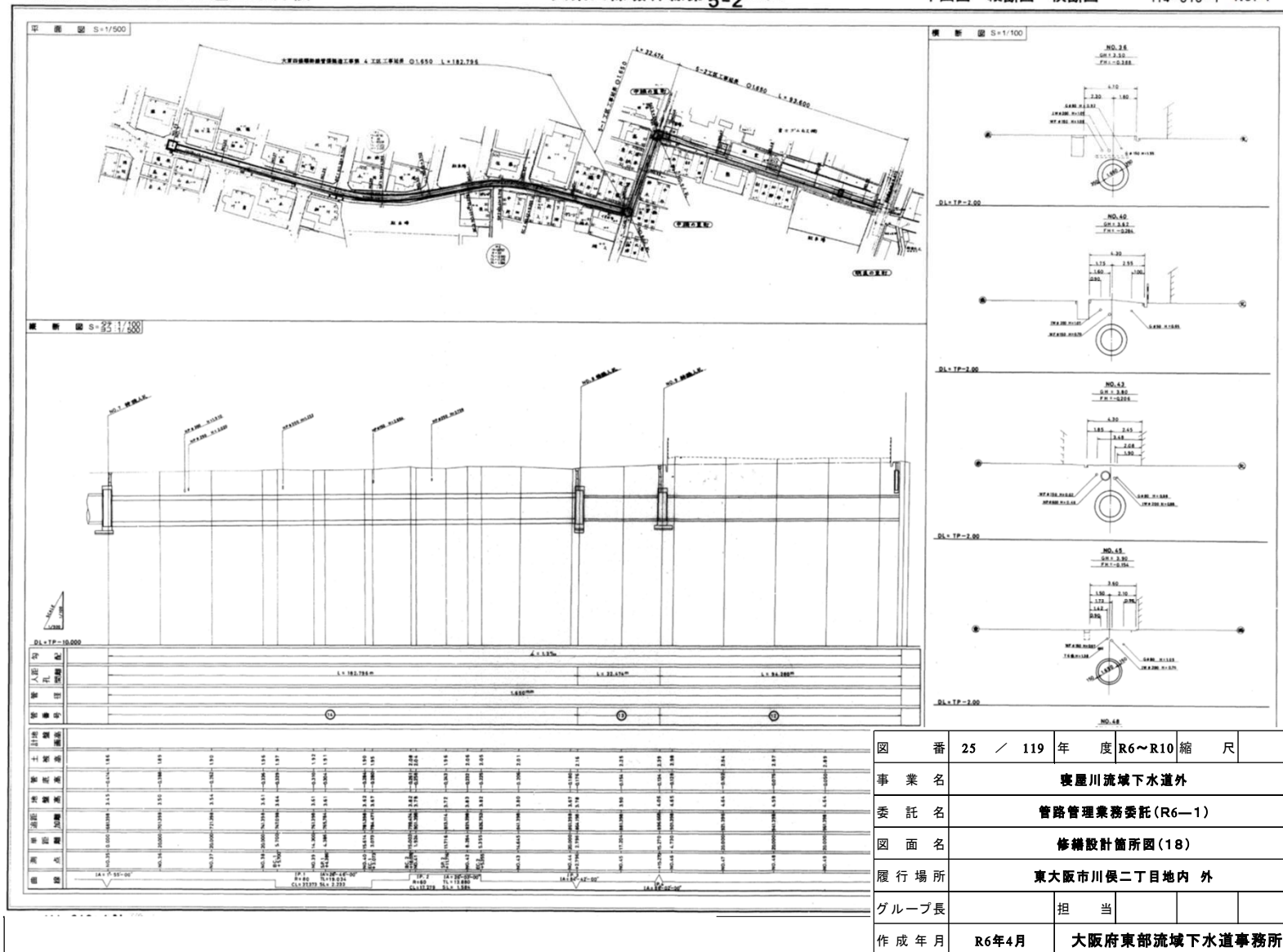
114-010-1 NO. 3



大東四條堰幹線第 $\frac{5-1}{5-2}$ 工区

大東四條堰幹線第 $\frac{5-1}{5-2}$ 工區

114-010 -1 NO. 4



修繕設計箇所図(19)

寝屋川北部流域下水道管渠台帳

大東四條囃 幹線 6工区

平面図 縦断面図 横断面図

114-060-1 NO. 5

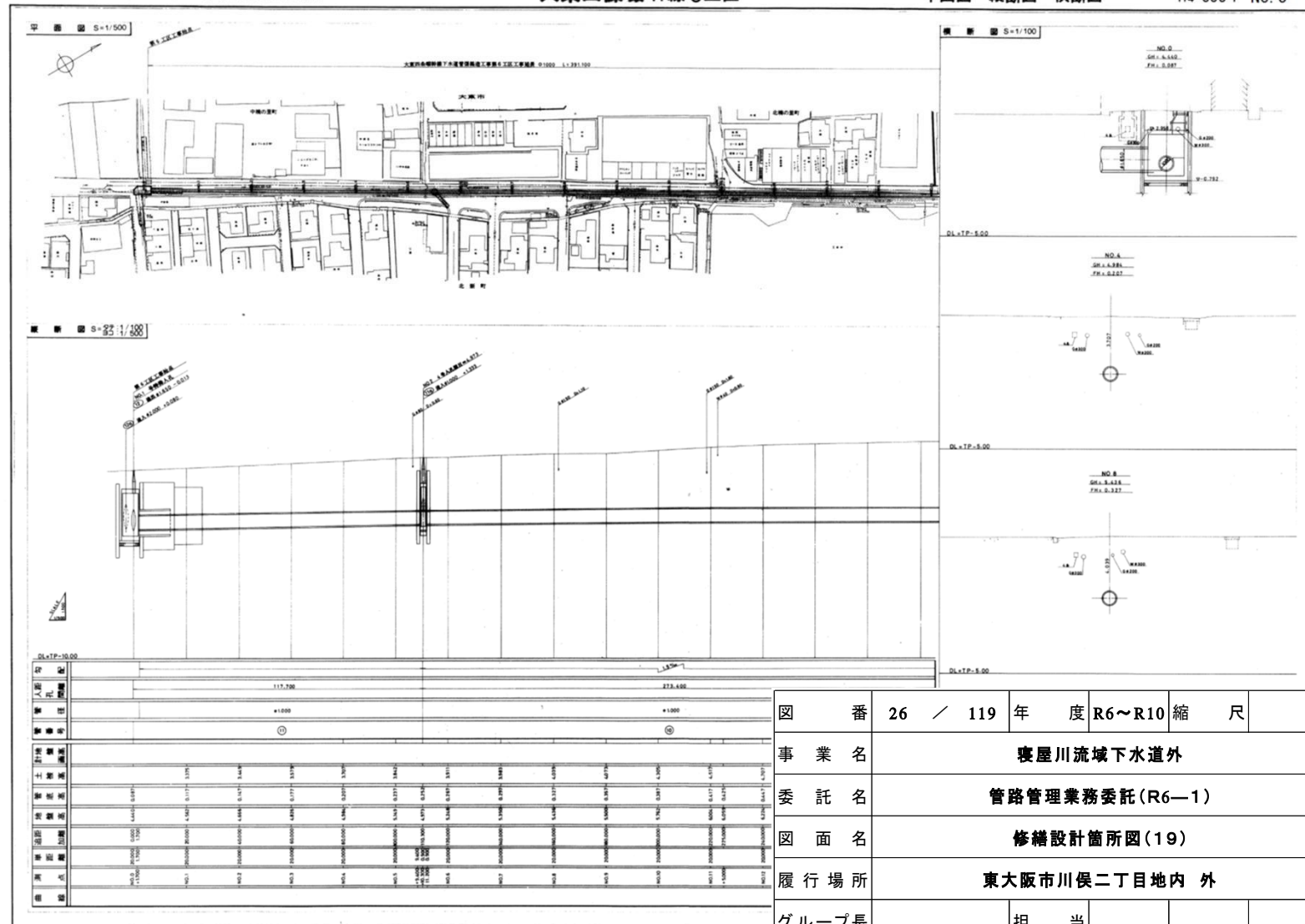


図 番	26 / 119	年 度	R6~R10	縮 尺	
事 業 名	寝屋川流域下水道外				
委 託 名	管路管理業務委託 (R6—1)				
図 面 名	修繕設計箇所図 (19)				
履 行 場 所	東大阪市川俣二丁目地内 外				
グループ長		担 当			
作 成 年 月	R6年4月	大阪府東部流域下水道事務所			

修繕設計箇所図(20)

寝屋川北部流域下水道管渠台帳

大東四條囃 幹線6工区

平面図 縦断面図 横断面図

114-060-2 NO.6

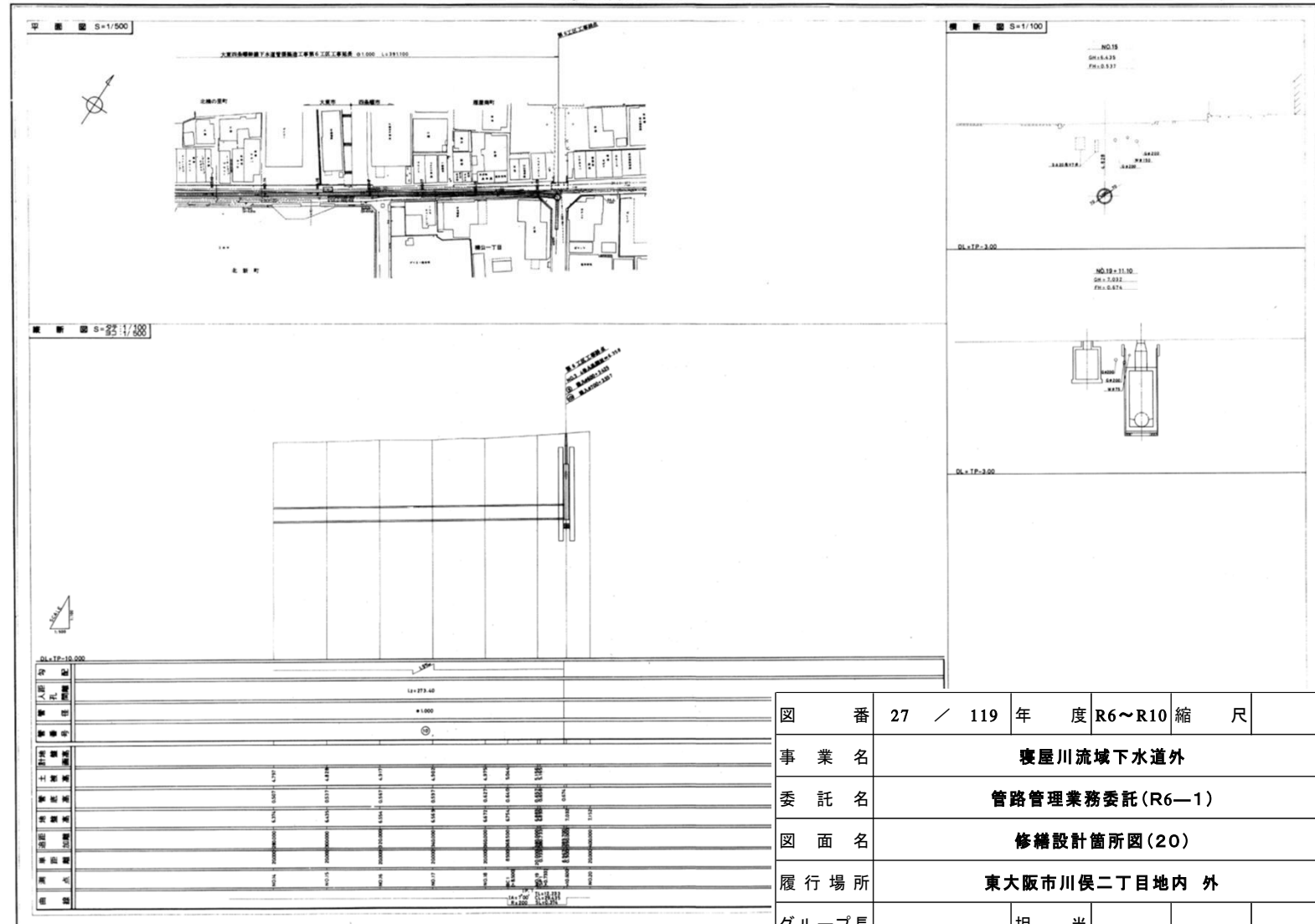


図 番	27 / 119	年 度	R6~R10	縮 尺	
事 業 名	寝屋川流域下水道外				
委 託 名	管路管理業務委託(R6-1)				
図 面 名	修繕設計箇所図(20)				
履 行 場 所	東大阪市川俣二丁目地内 外				
グループ長		担 当			
作 成 年 月	R6年4月	大阪府東部流域下水道事務所			

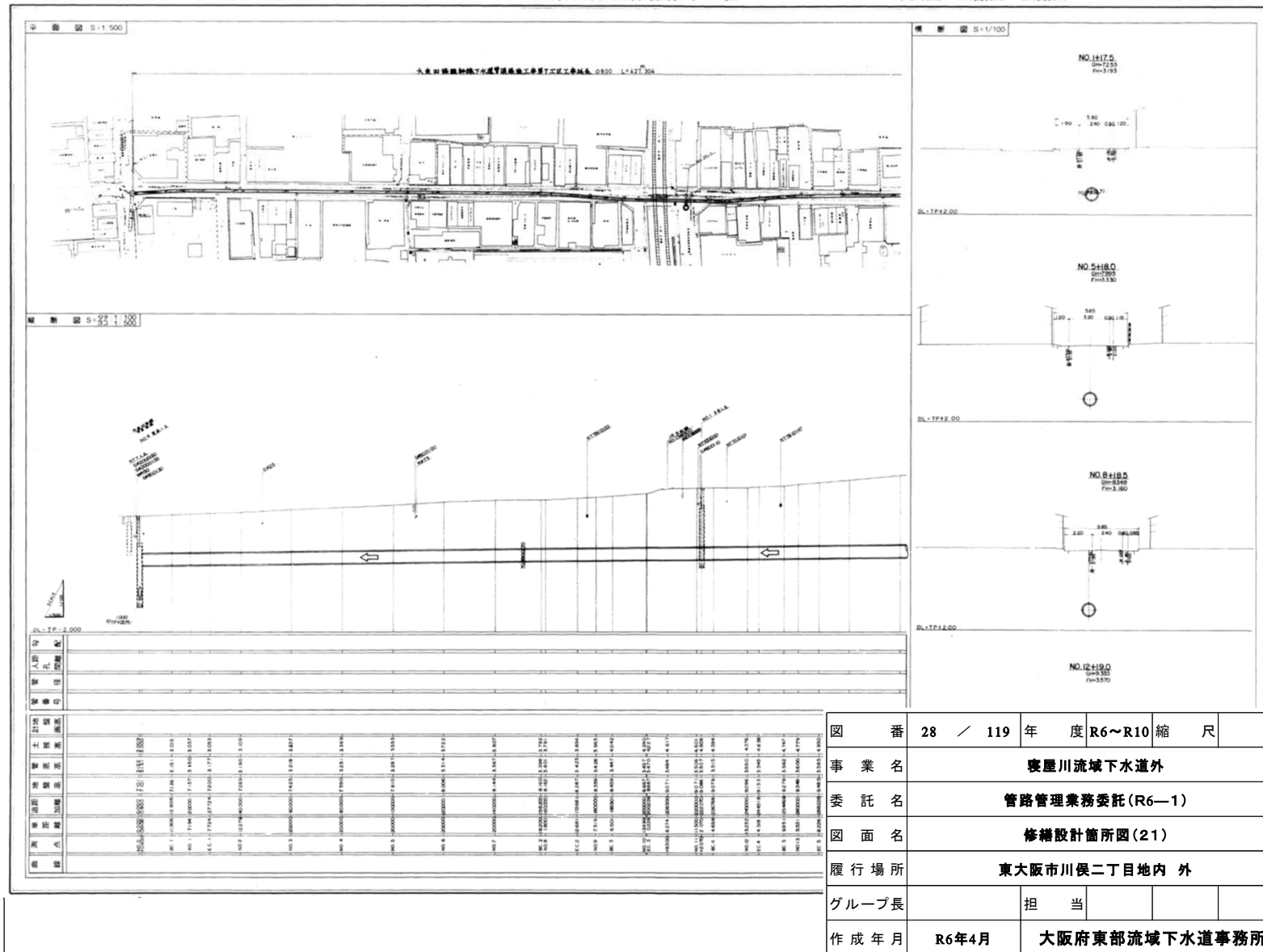
修繕設計箇所図(21)

寝屋川北部流域下水道管渠台帳

大東四條堰幹線第7工区

平面図 縦断面図 横断面図

114-070-1 NO.7



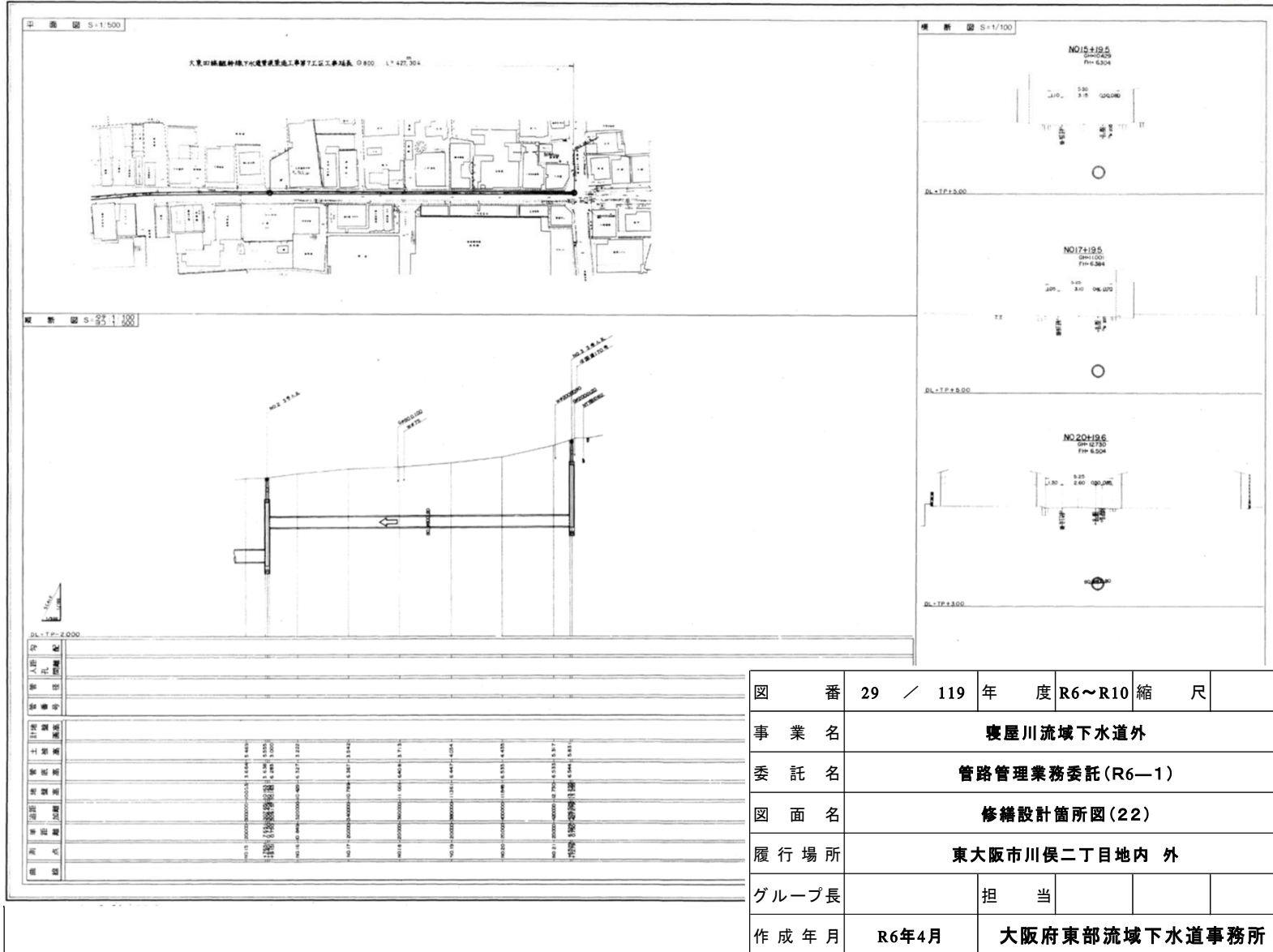
修繕設計箇所図(22)

寝屋川北部流域下水道管渠台帳

大東四條畷幹線第7工区

平面図 縦断面図 横断面図

114-070-2 NO. 8



大東四條囉幹線第8工區

平瀬田 横瀬田 横瀬田

114-080 NO. 9

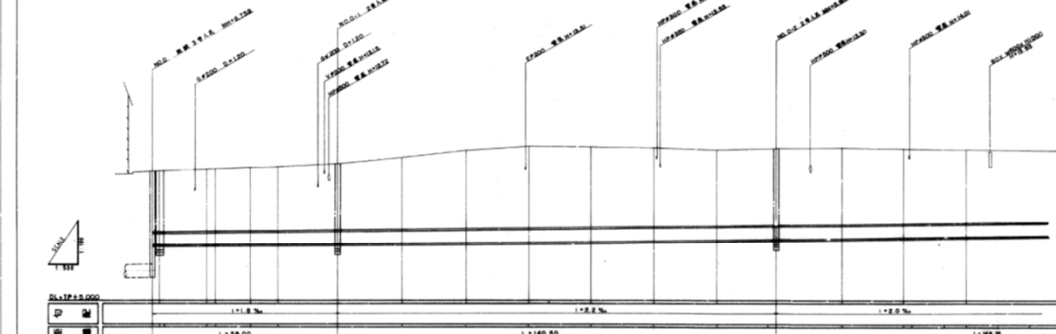
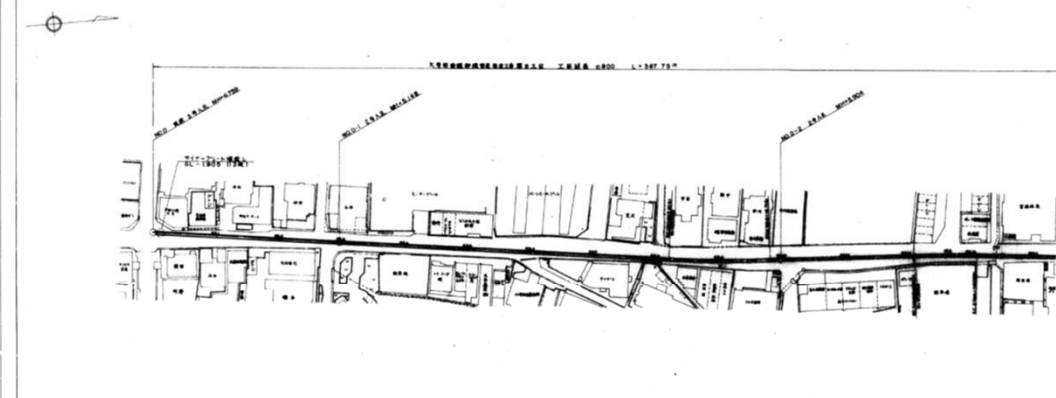
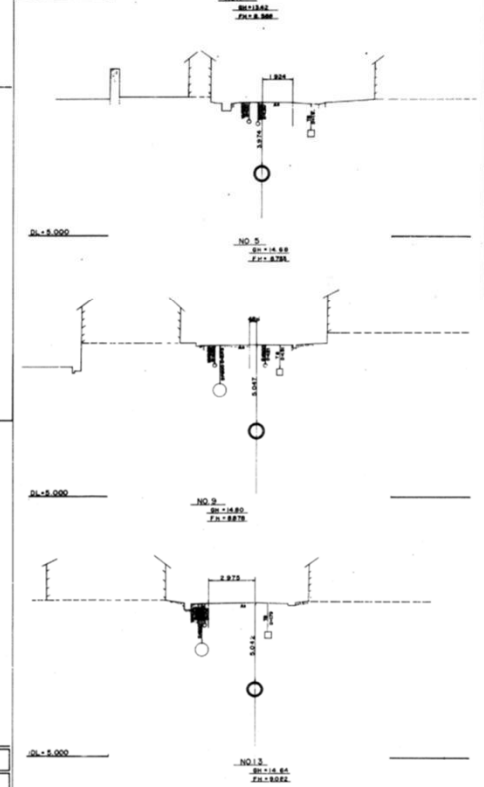
[illegible]

図 番	30 / 119	年 度	R6～R10	縮 尺	
事 業 名	寝屋川流域下水道外				
委 託 名	管路管理業務委託(R6—1)				
図 面 名	修繕設計箇所図(23)				
履 行 場 所	東大阪市川俣二丁目地内 外				
グループ長		担 当			
作 成 年 月	R6年4月	大阪府東部流域下水道事務所			

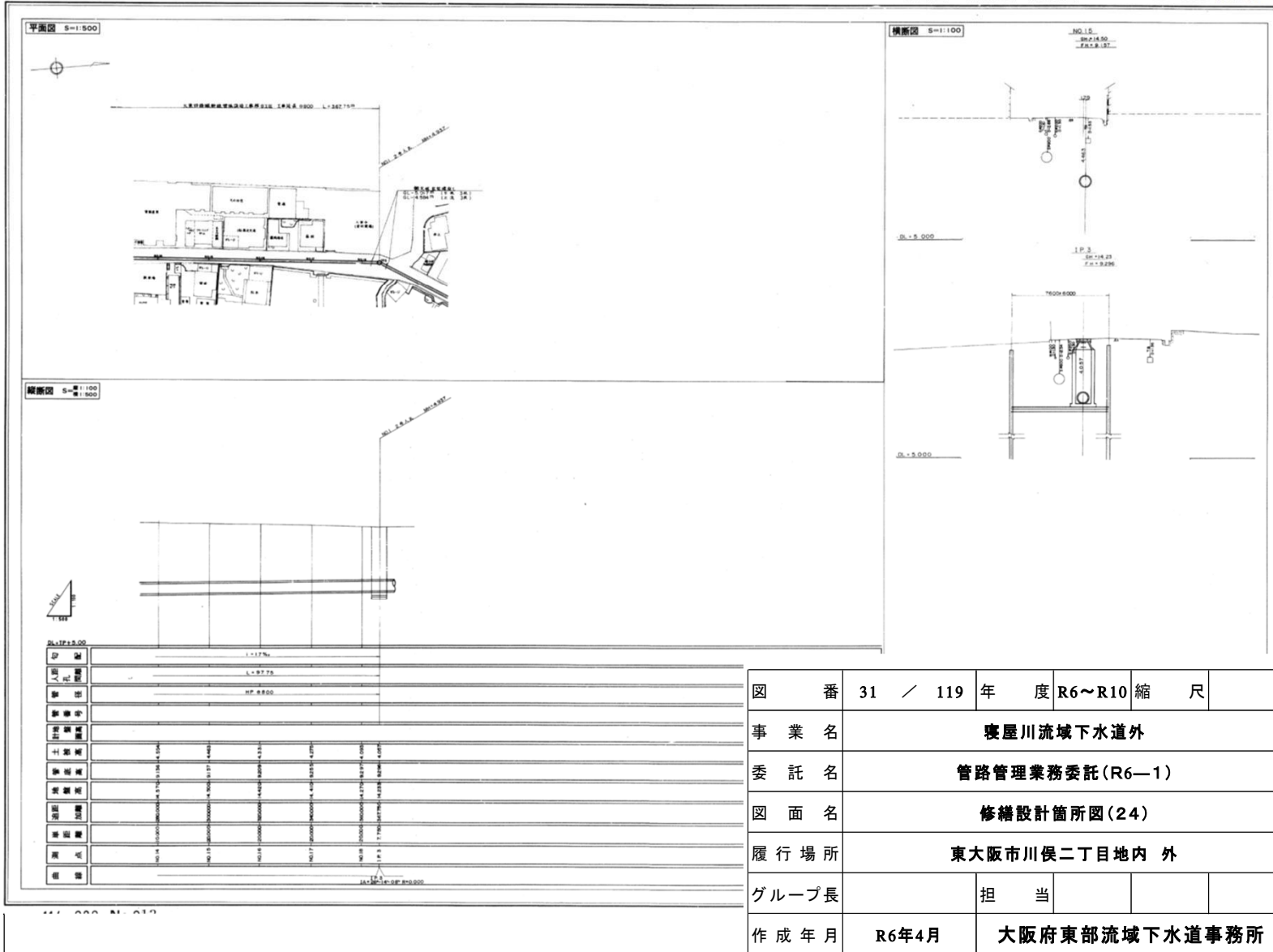
修繕設計箇所図(24)

寝屋川北部流域下水道管渠台帳

大東四條吸幹線第8工区

平面図 縦断面図 横断面図

114-080 NO.10



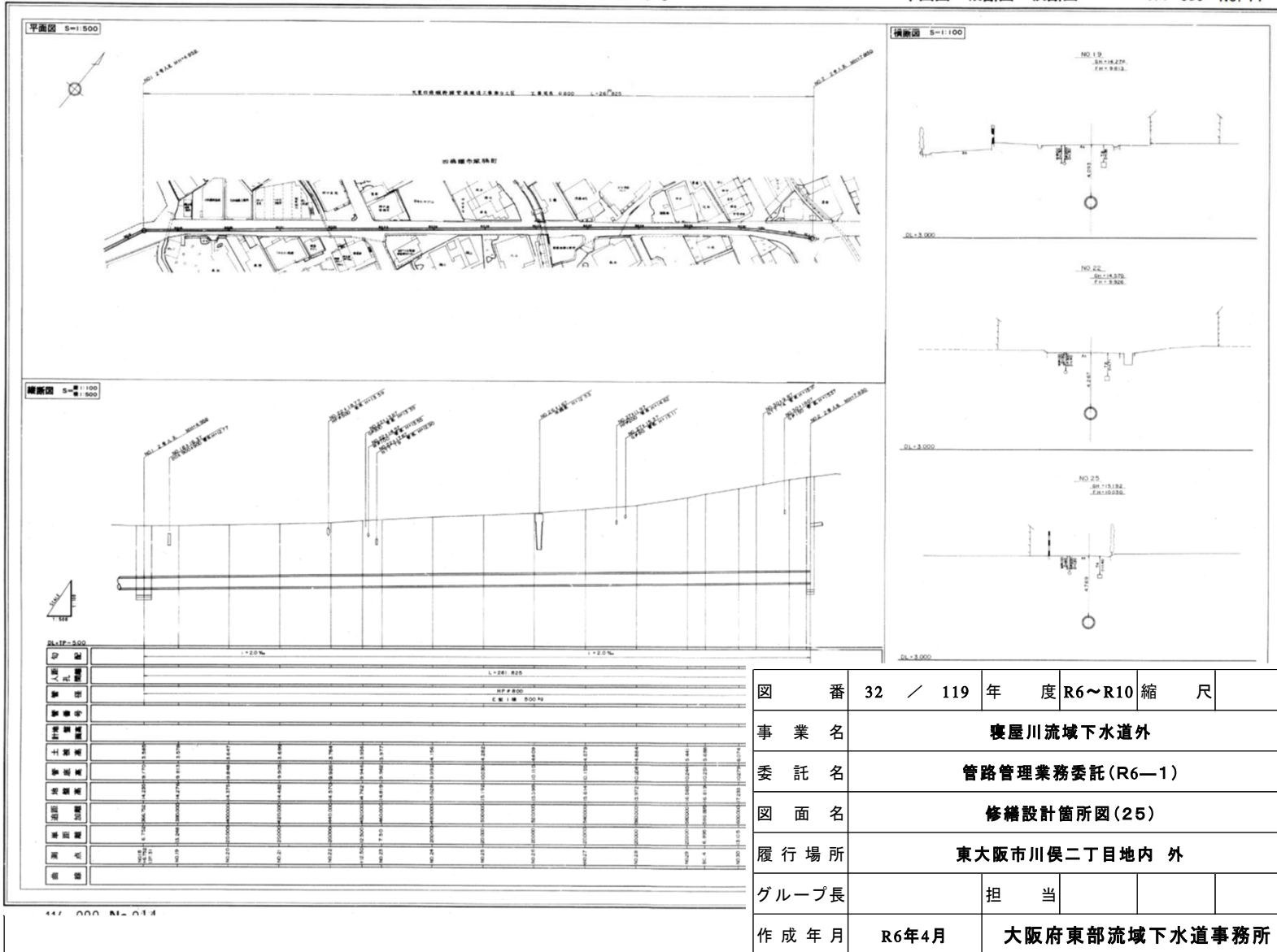
修繕設計箇所図(25)

寝屋川北部流域下水道管渠台帳

大東四條堰幹線第9工区

平面図 縦断面図 横断面図

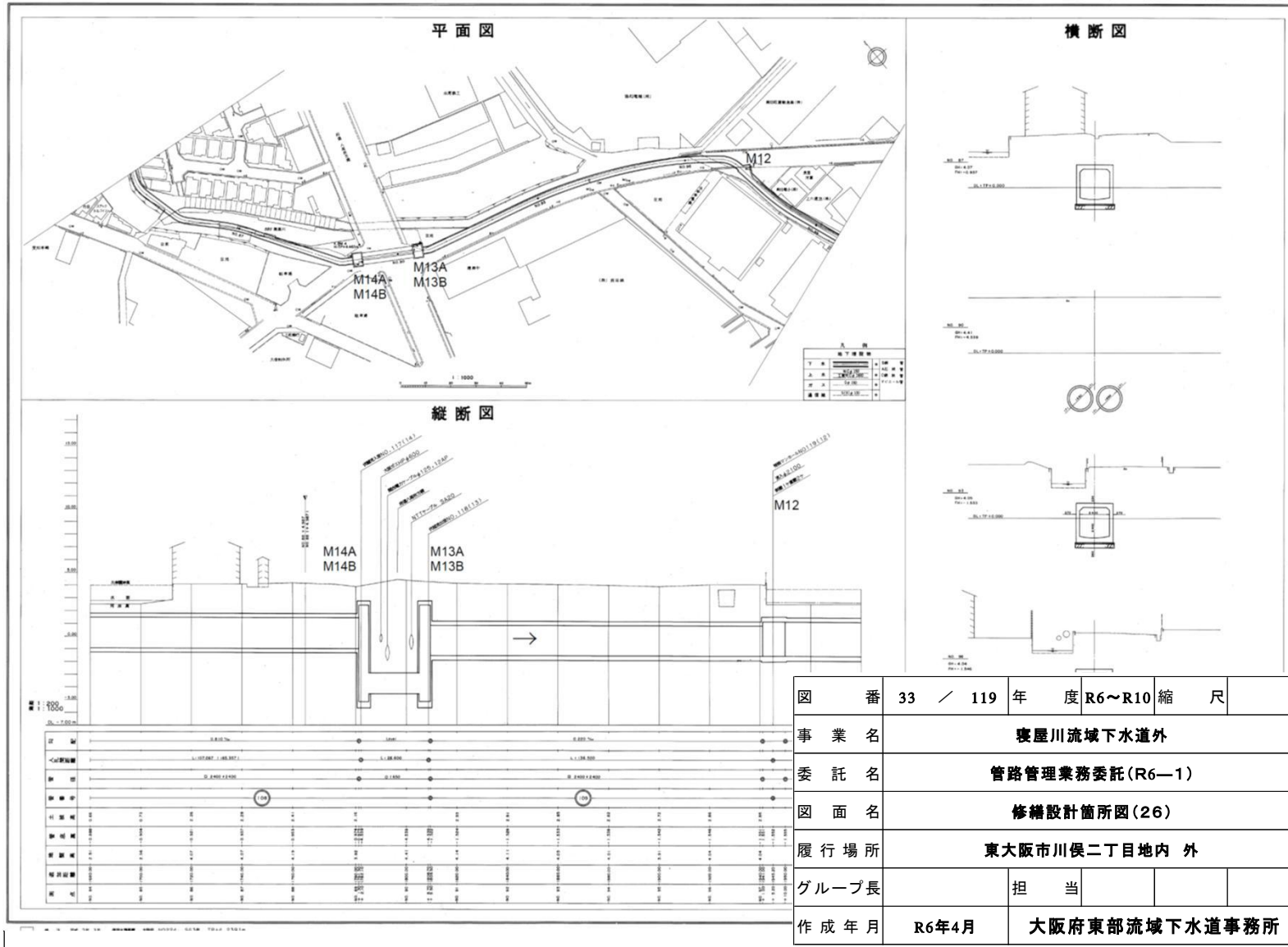
114-090 NO.11



修繕設計箇所図(26)

寝屋川流域(北部)下水道台帳 門真寝屋川(3)幹線

108-040
平面図・縦断面図・横断面図 NO.6



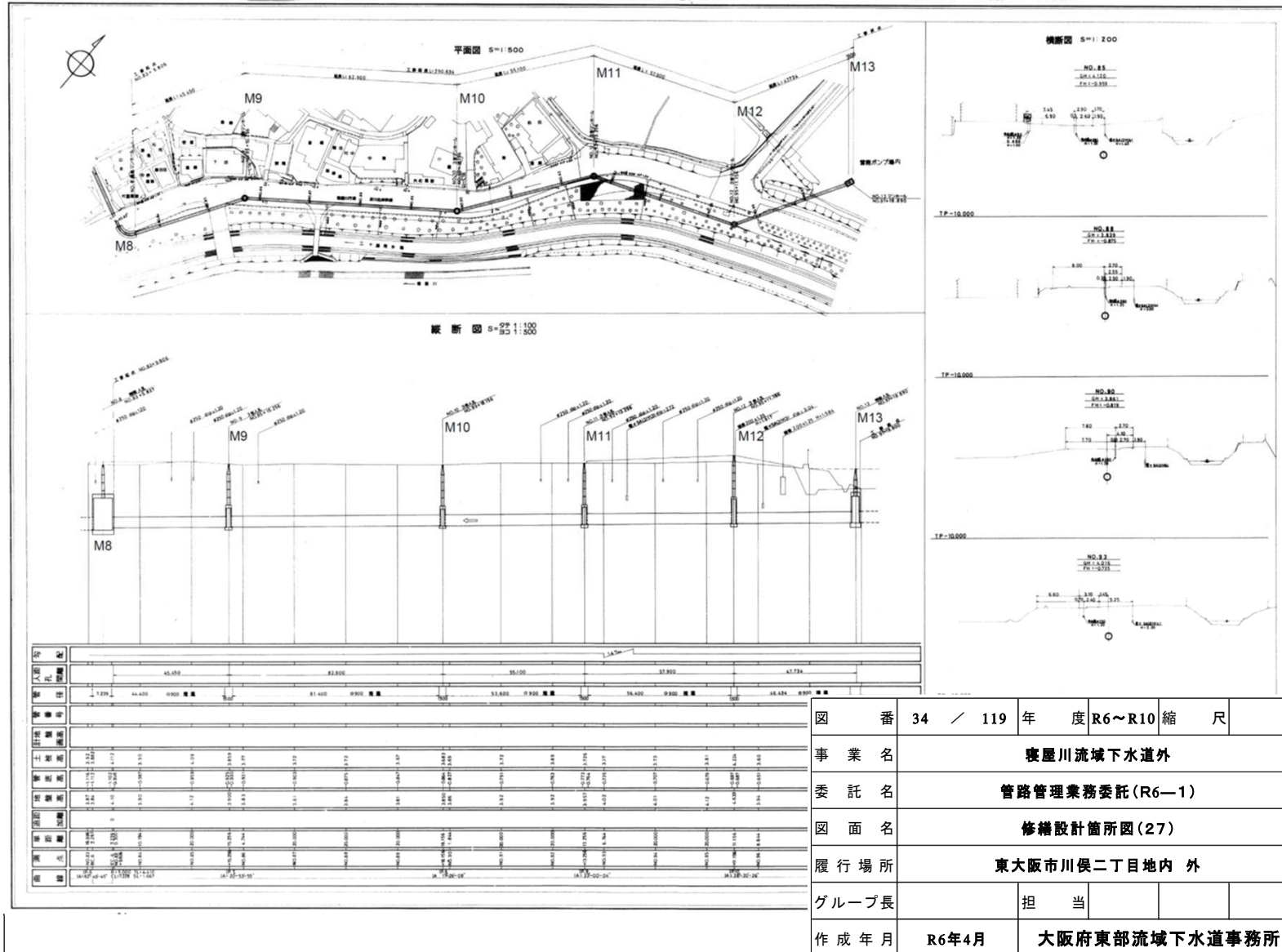
修繕設計箇所図(27)

寝屋川北部流域下水道管渠台帳

寢屋川(一)幹線3工区

平面図 縦断面図 横断面図

No.7



修繕設計箇所図(28)

寢屋川北部流域下水道管渠台帳

寢屋川(一)幹線 工区

平面図 縦断面図 横断面図 104-00-No.1

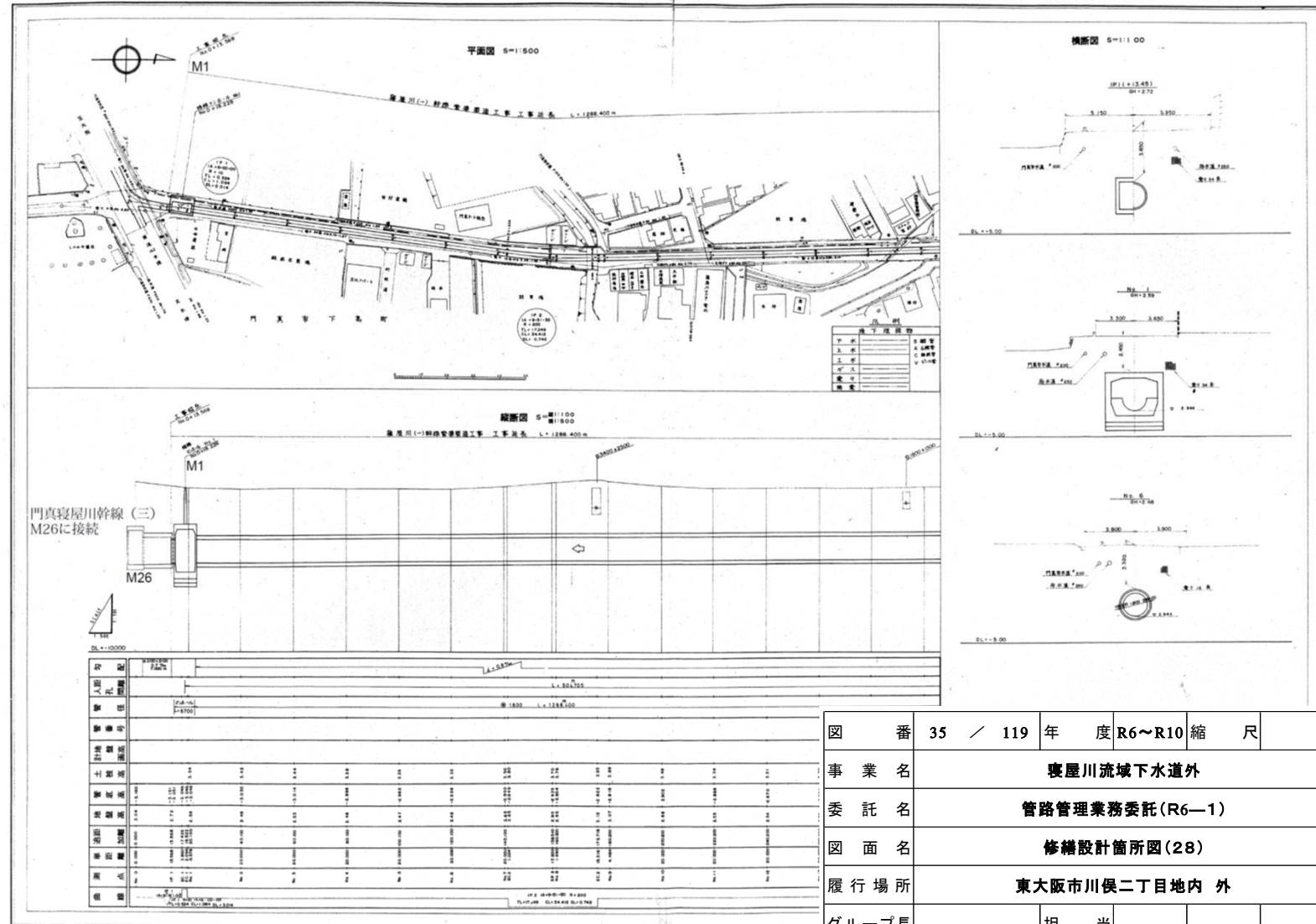
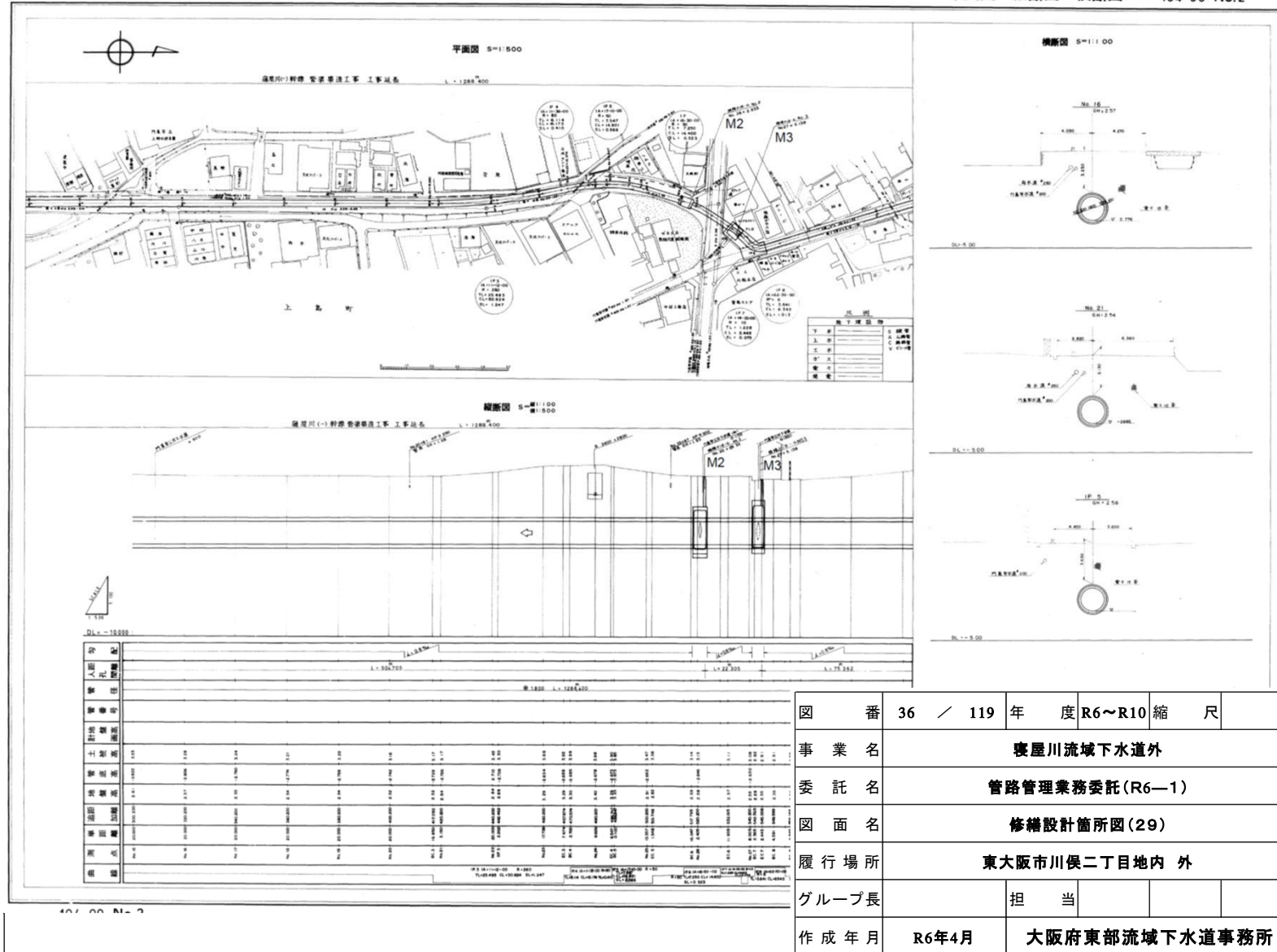


図 番	35 / 119	年 度	R6～R10	縮 尺	
事 業 名	寝屋川流域下水道外				
委 託 名	管路管理業務委託(R6—1)				
図 面 名	修繕設計箇所図(28)				
履 行 場 所	東大阪市川俣二丁目地内 外				
グループ長		担 当			
作 成 年 月	R6年4月	大阪府東部流域下水道事務所			

寢屋川(一)幹線 工区

寝屋川北部流域下水道管渠台帳

平面図 縦断面図 横断面図 104-00-No.2

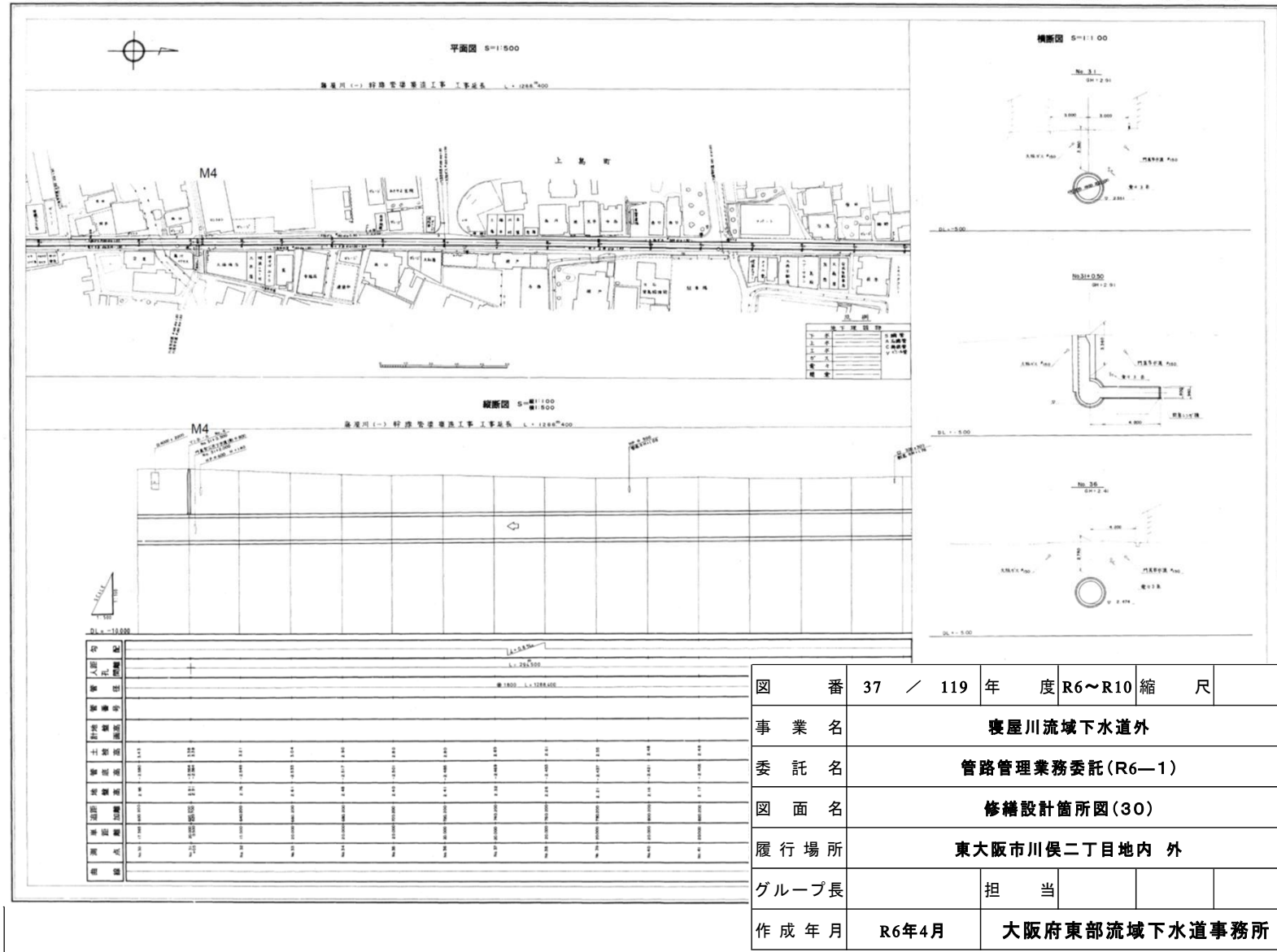


修繕設計箇所図(30)

寝屋川北部流域下水道 管渠台帳

寝屋川(一)幹線 工区

平面図 縦断面図 横断面図 104-00-No.3

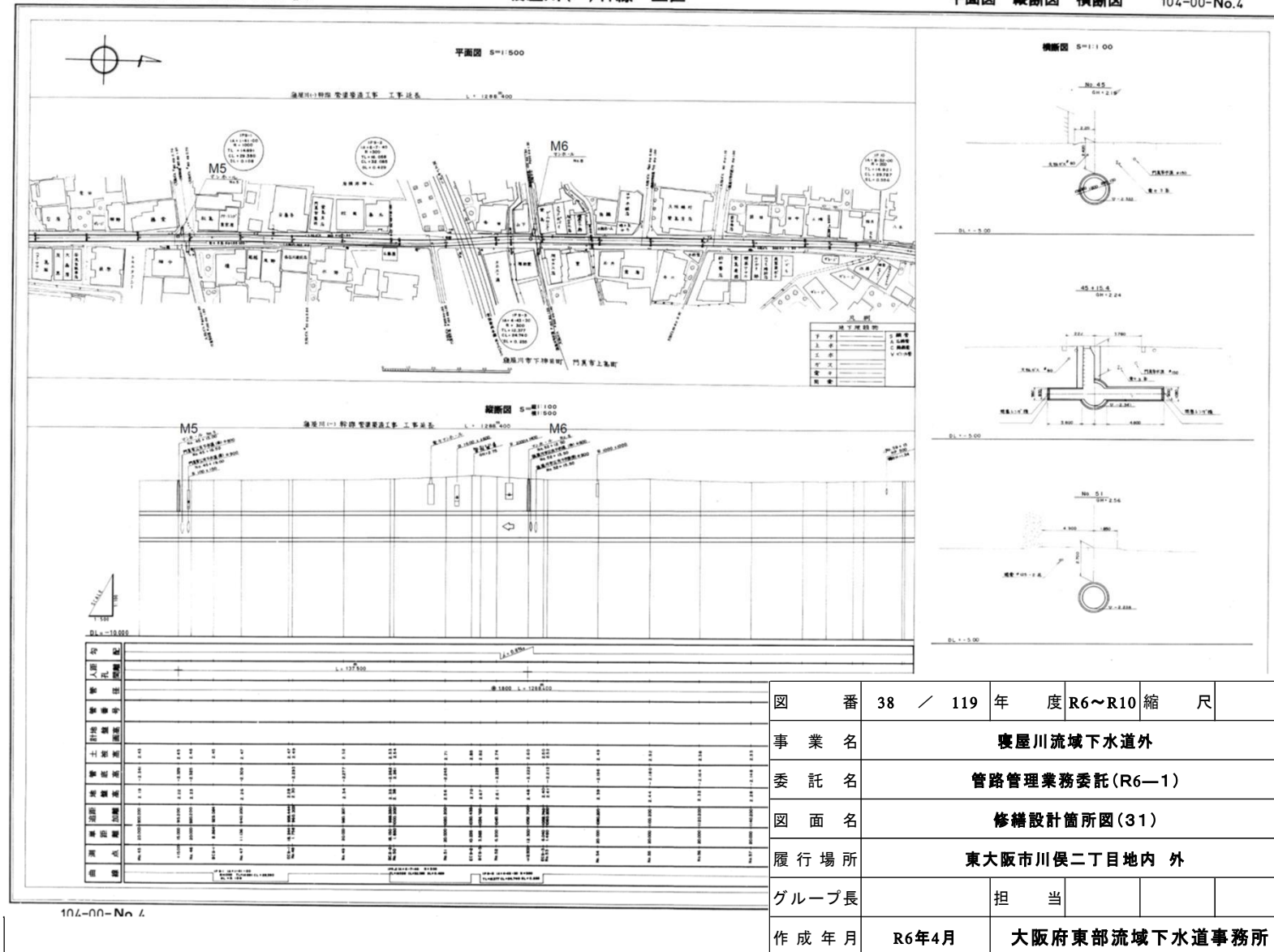


修繕設計箇所図(31)

寝屋川北部流域下水道管渠台帳

寝屋川(一)幹線 工区

平面図 縦断面図 横断面図 104-00-No.4



104-00-No.4

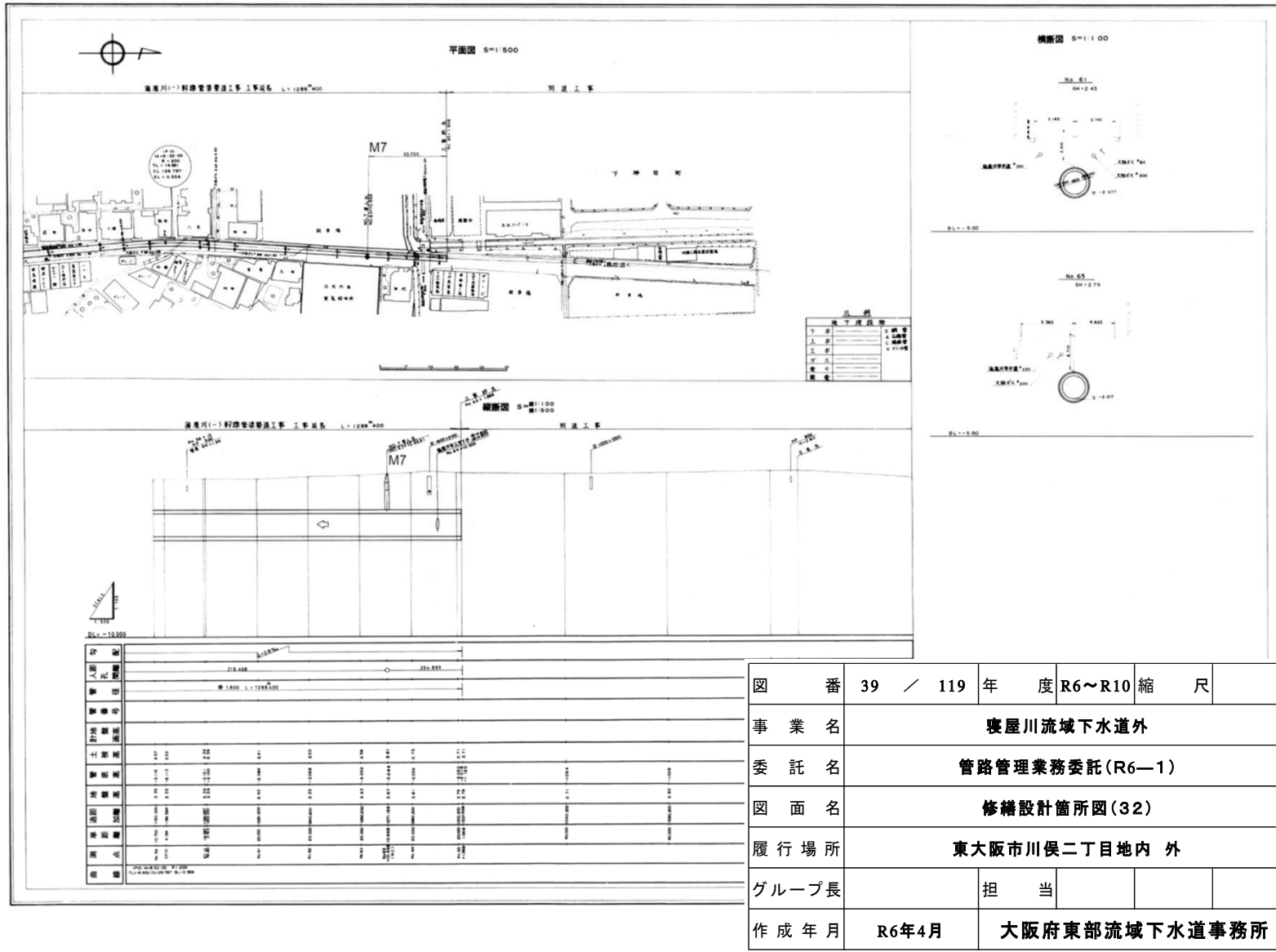
修繕設計箇所図(32)

寝屋川北部流域下水道 管渠台帳

寝屋川(一)幹線 工区

平面図 縦断面図 横断面図

104-00-No.5



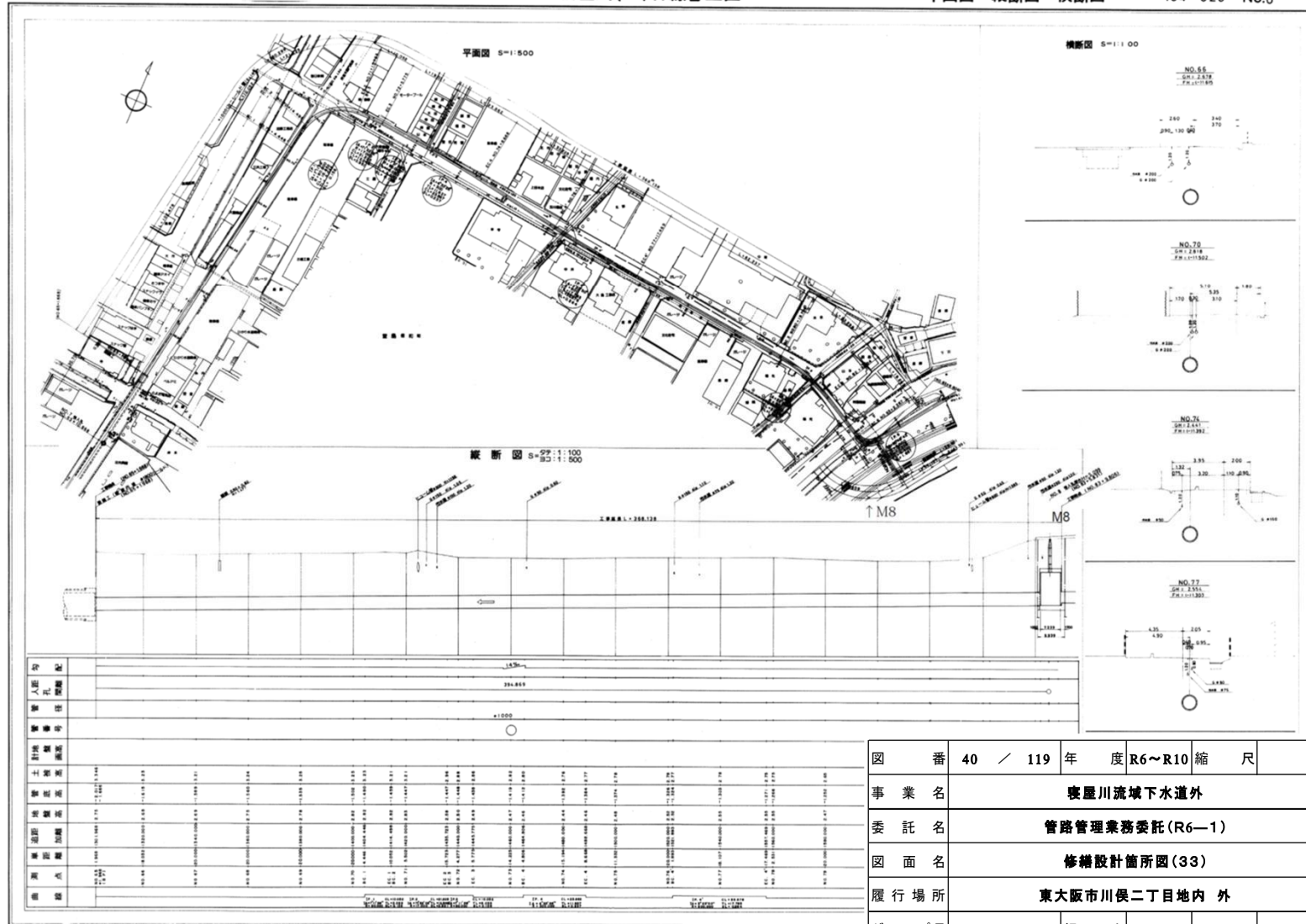
修繕設計箇所図(33)

寝屋川北部流域下水道管渠台帳

寝屋川(一)幹線2工区

平面図 縦断図 横断図

104-020-No.6



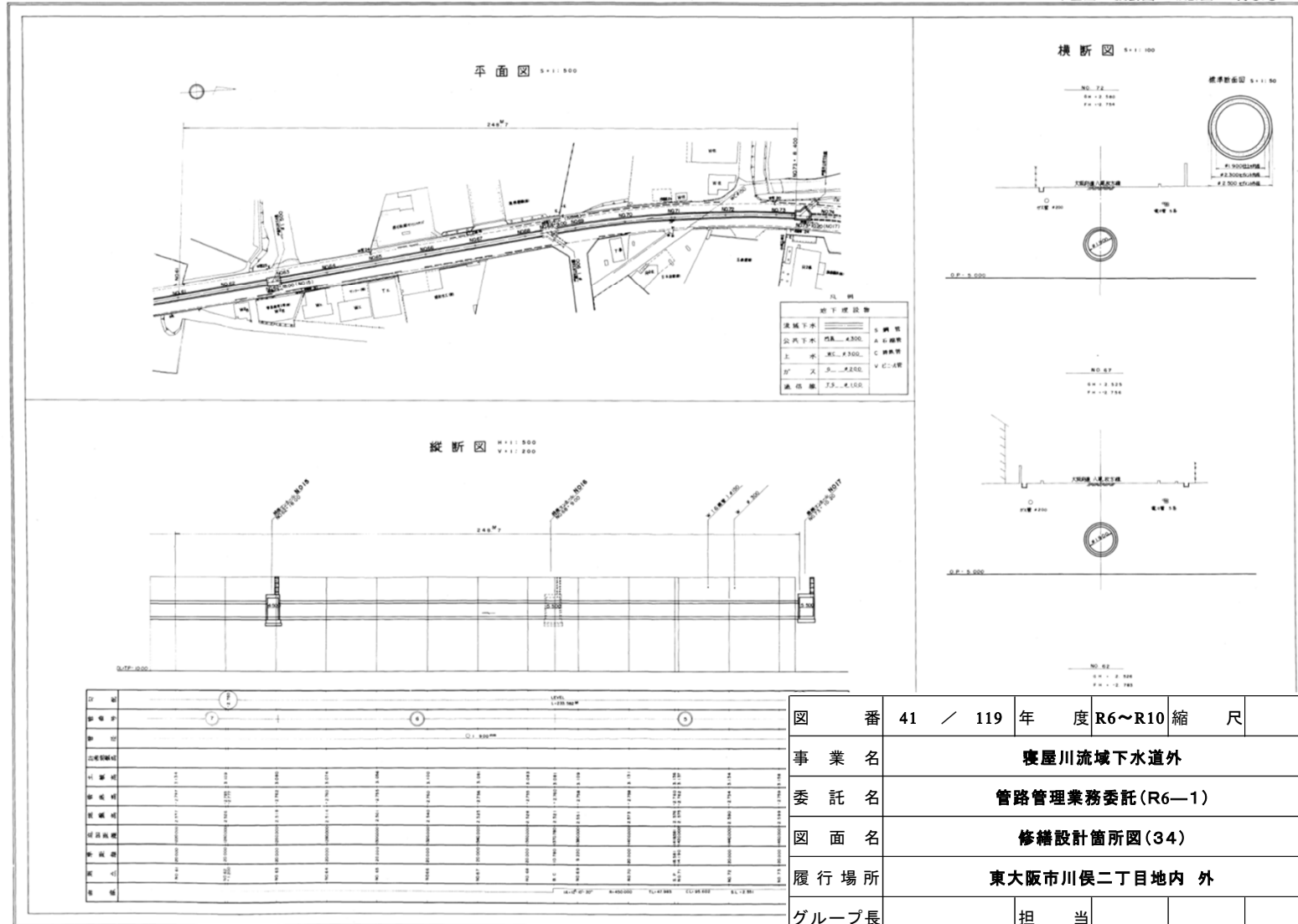
40 / 000 — N. 6

図 番	40 / 119	年 度	R6～R10	縮 尺	
事 業 名	寝屋川流域下水道外				
委 託 名	管路管理業務委託 (R6—1)				
図 面 名	修繕設計箇所図 (33)				
履 行 場 所	東大阪市川俣二丁目地内 外				
グループ長		担 当			
作 成 年 月	R6年4月	大阪府東部流域下水道事務所			

修繕設計箇所図(34)

寝屋川流域(北部)下水道台帳管渠大東門真幹線 第5五区

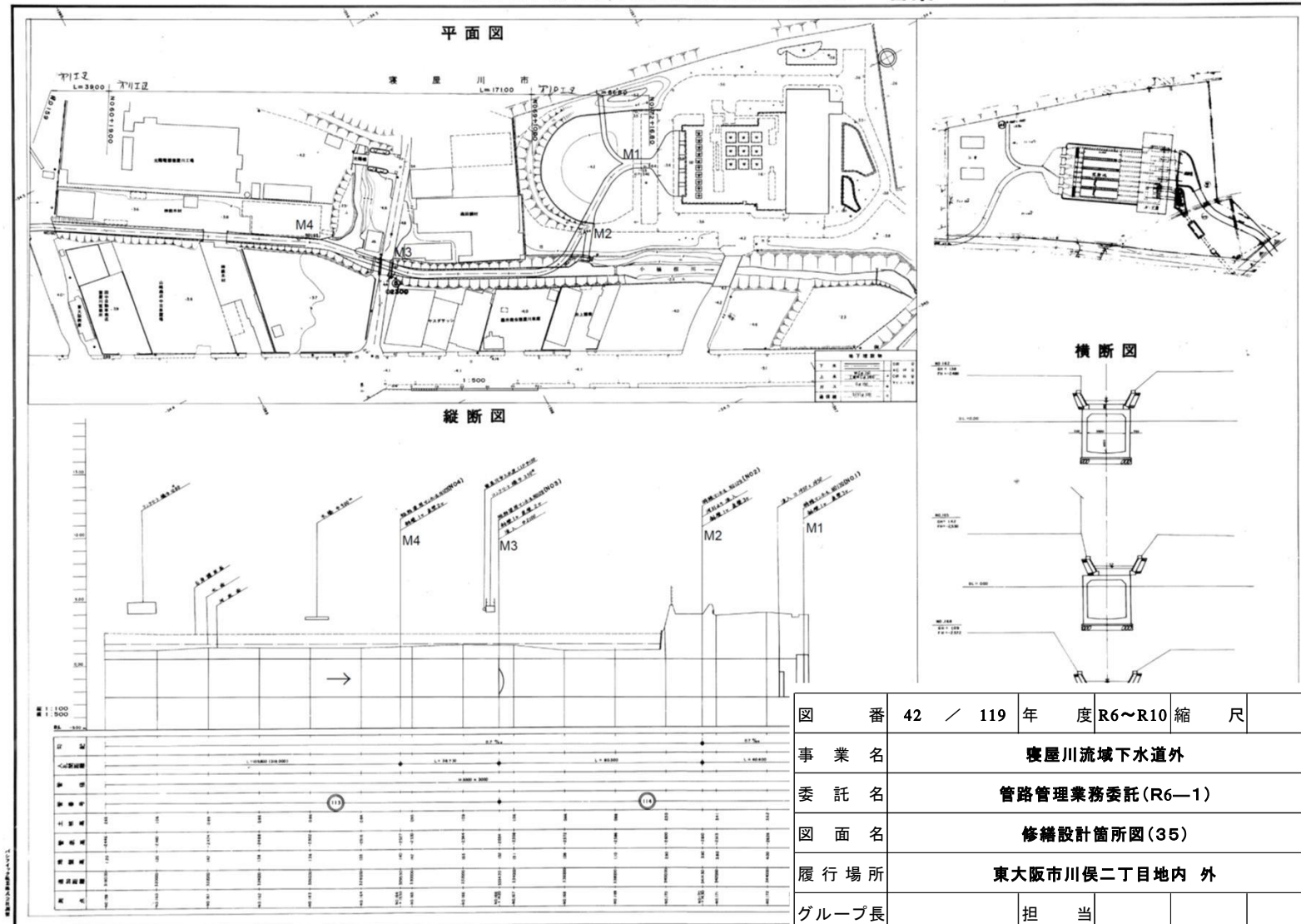
117-050
平面図・縦断面図・横断面図 NO.9



修繕設計箇所図(35)

寝屋川流域(北部)下水道台帳門真寝屋川(3)幹線 管渠

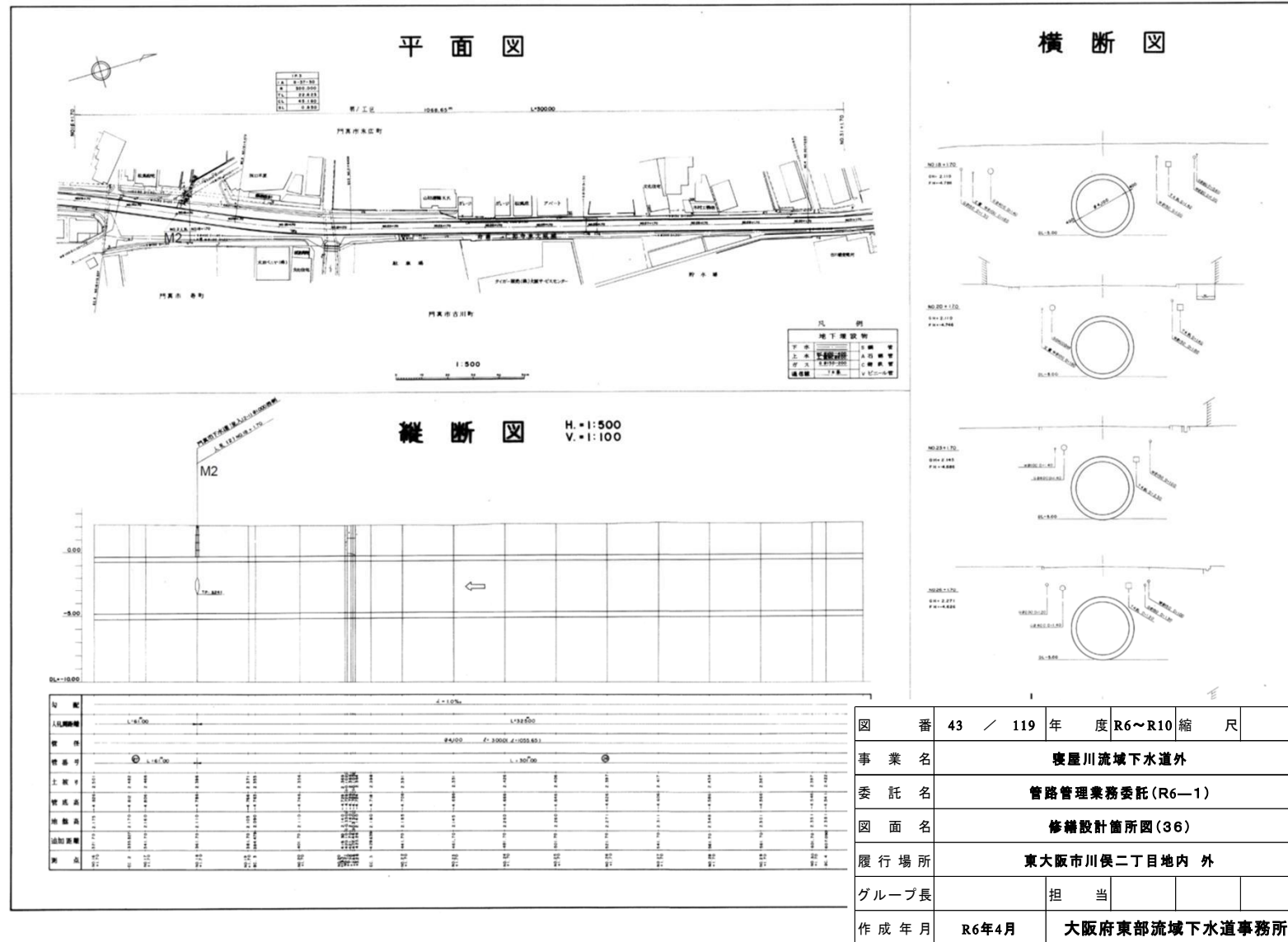
108-100
平面図・縦断面図・横断面図 NO. 1



修繕設計箇所図(36)

寝屋川流域(北部)下水道台帳

門真守口幹線 管渠 平面図・縦断図・横断図 ¹⁰³⁻⁰¹⁰ NO.2

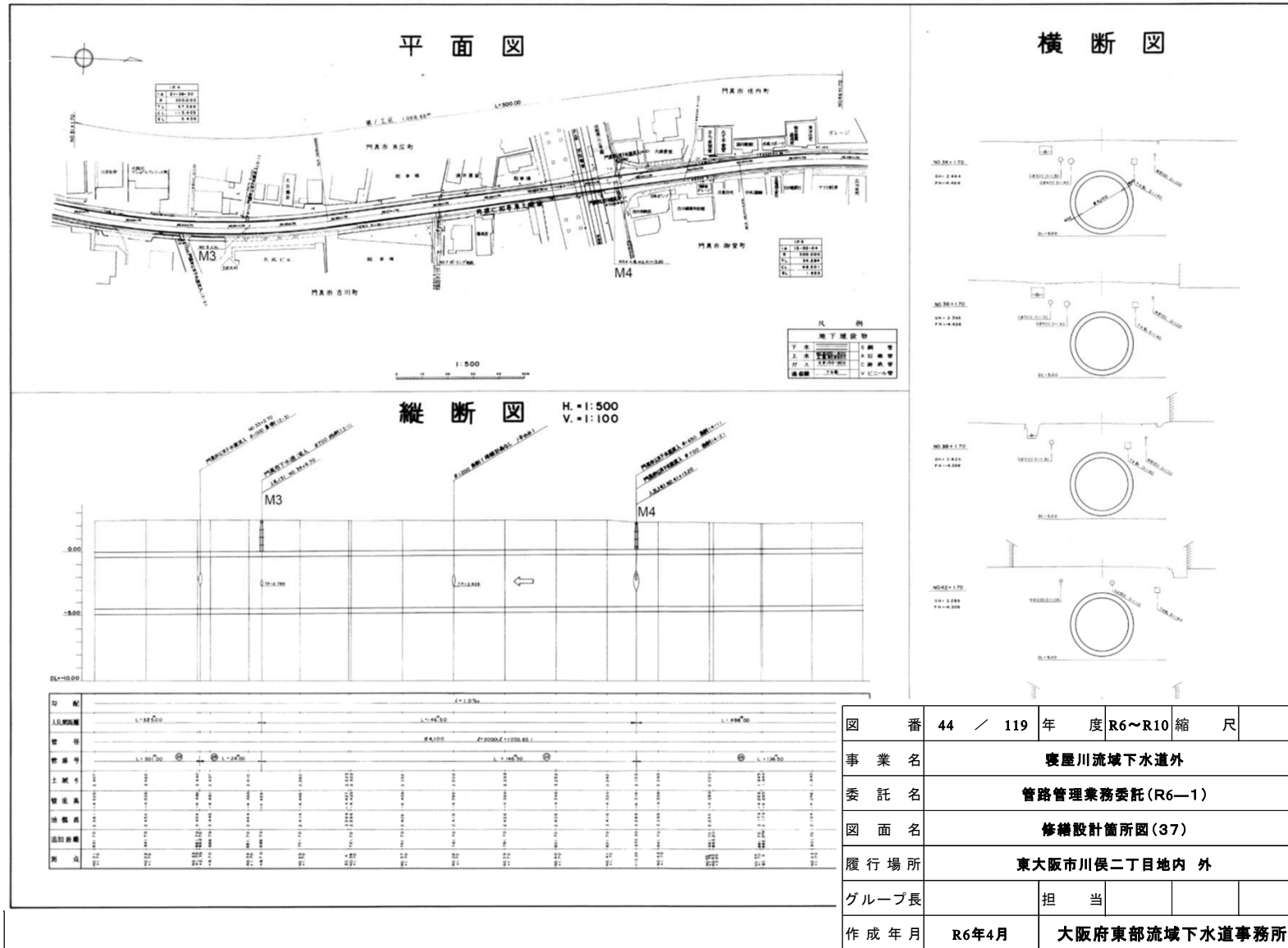


修繕設計箇所図(37)

寝屋川流域(北部)下水道台帳

門真守口幹線 管渠 平面図・縦断面図・横断面図 NO.3

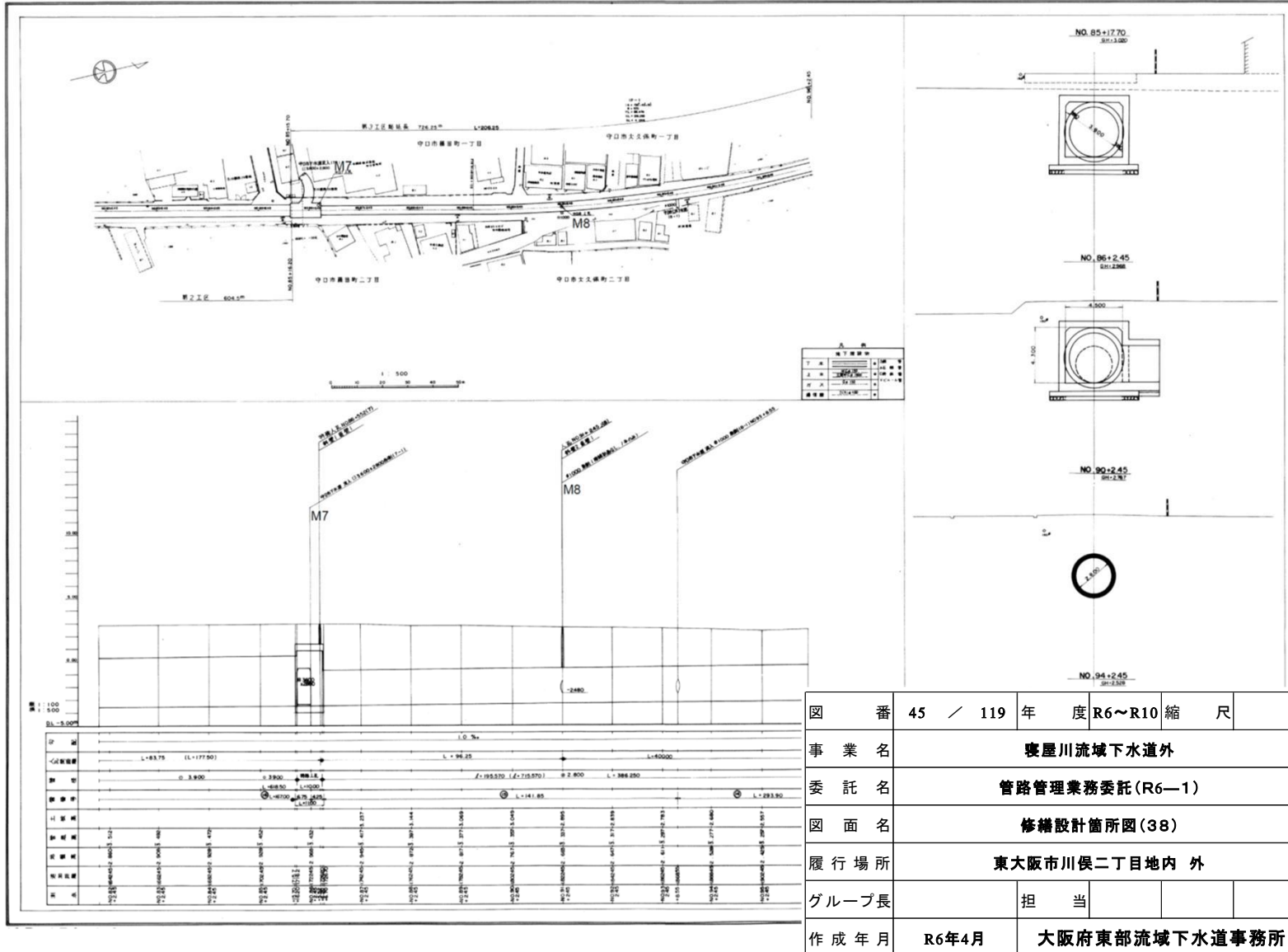
103-010



修繕設計箇所図(38)

寝屋川流域(北部)下水道台帳 門真守口幹線 管渠

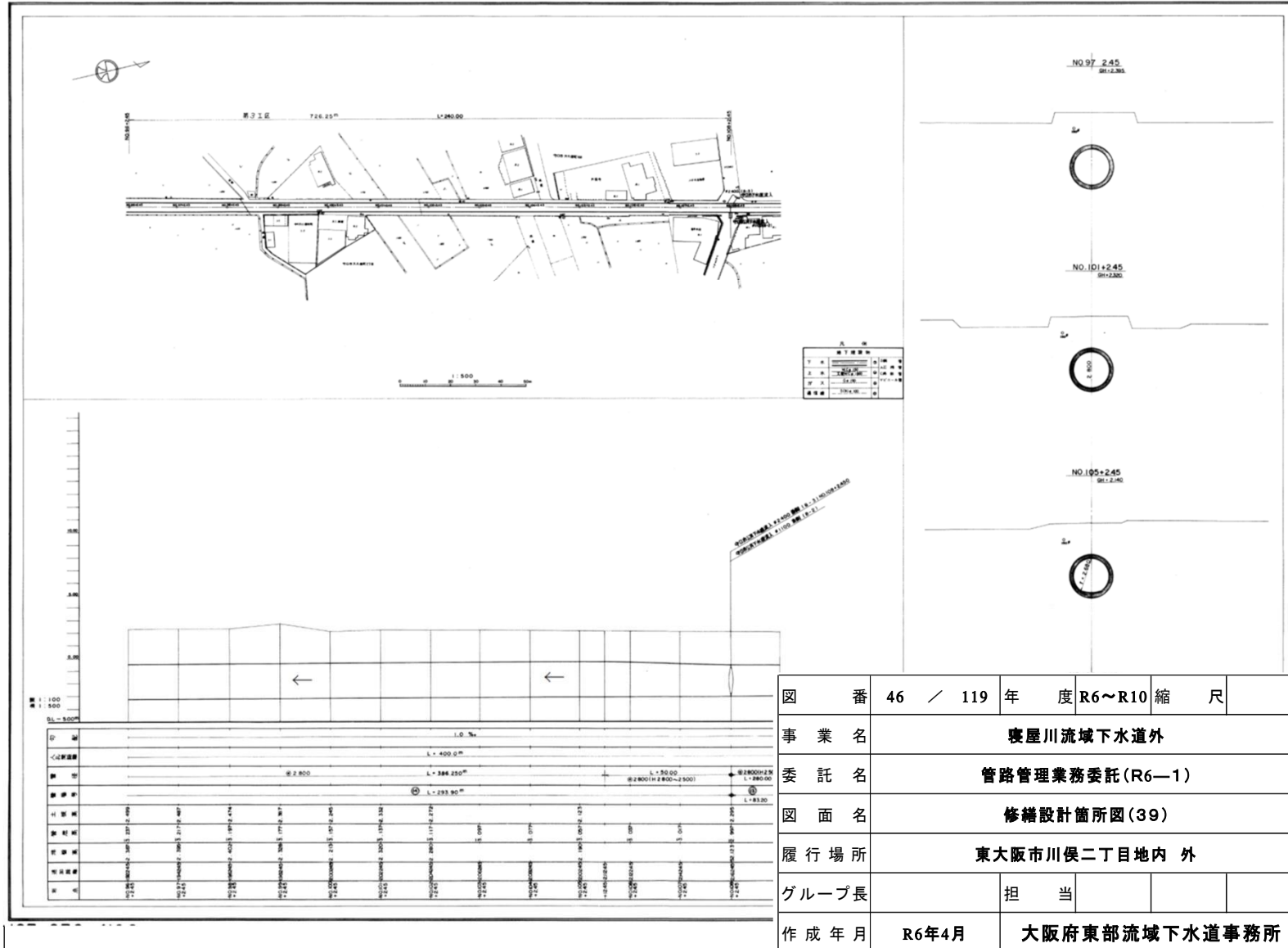
103-030
平面図・縦断面図・横断面図 NO. 7



修繕設計箇所図(39)

寝屋川流域(北部)下水道台帳 門真守口幹線 管渠

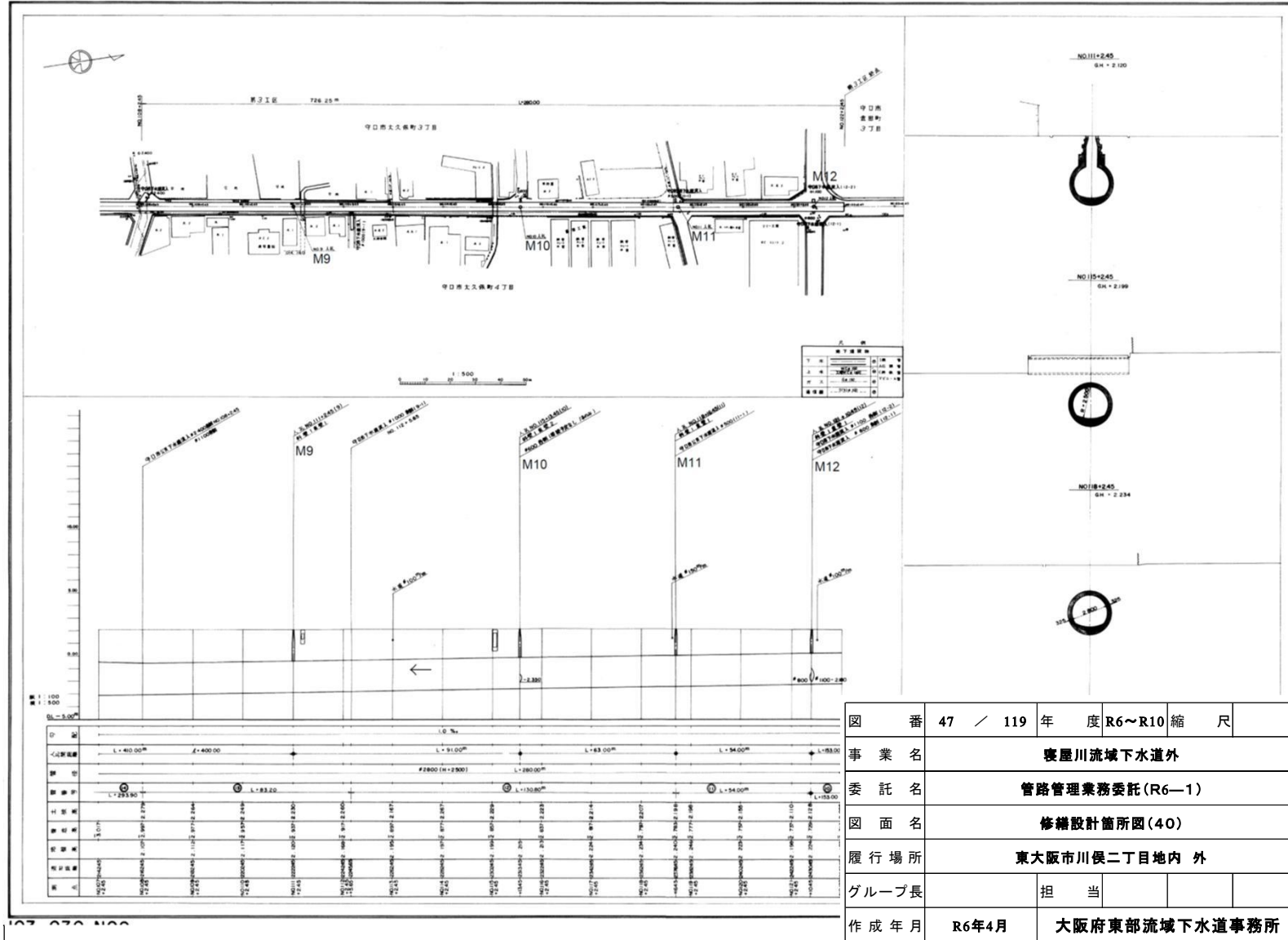
103-030
平面図・縦断面図・横断面図 NO. 8



修繕設計箇所図(40)

寝屋川流域(北部)下水道台帳 門真守口幹線 管渠

103-030
平面図・縦断面図・横断面図 NO.9



修繕設計箇所図(41)

寝屋川南部流域下水道管渠台帳

柏原八尾幹線第10工区

平面図・縦断図・横断図

E 208-100

NO. 1

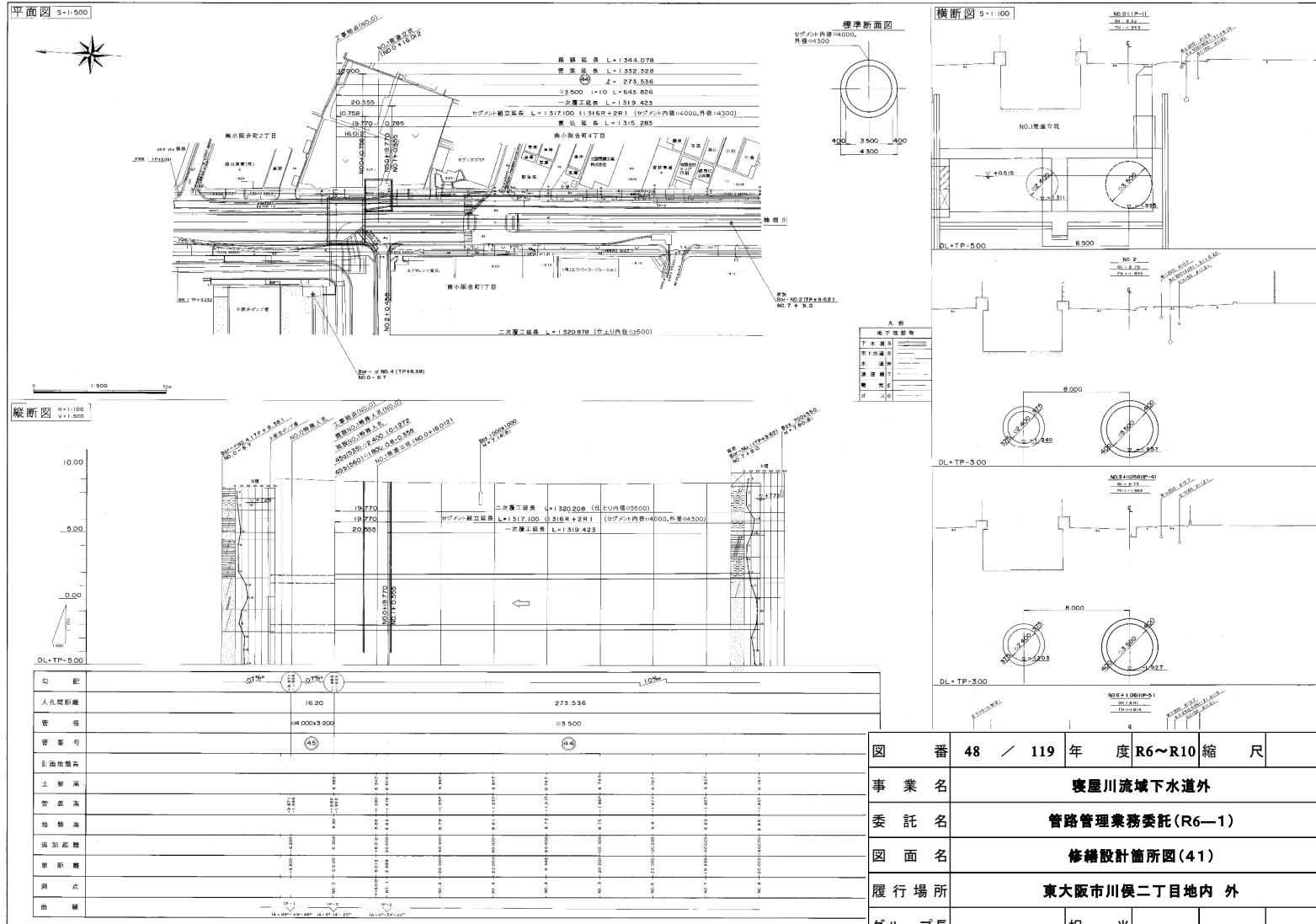


図 番	48 / 119	年 度	R6～R10	縮 尺	
事 業 名	斐屋川流域下水道外				
委 託 名	管路管理業務委託(R6—1)				
図 面 名	修繕設計箇所図(41)				
履 行 場 所	東大阪市川俣二丁目地内 外				
グループ長		担 当			
作 成 年 月	R6年4月	大阪府東部流域下水道事務所			

修繕設計箇所図(42)

寝屋川流域(南部)下水: 台帳

柏原・八尾幹線 (その2) 208 -035
-036

平面図・縦断図・横断図

NO. 4

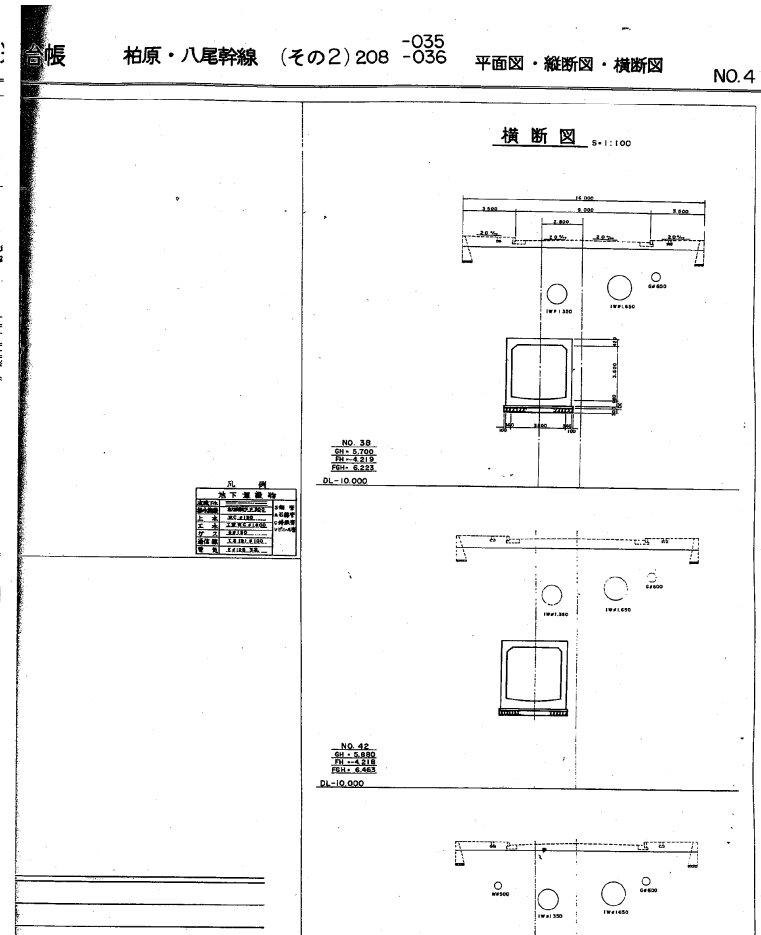
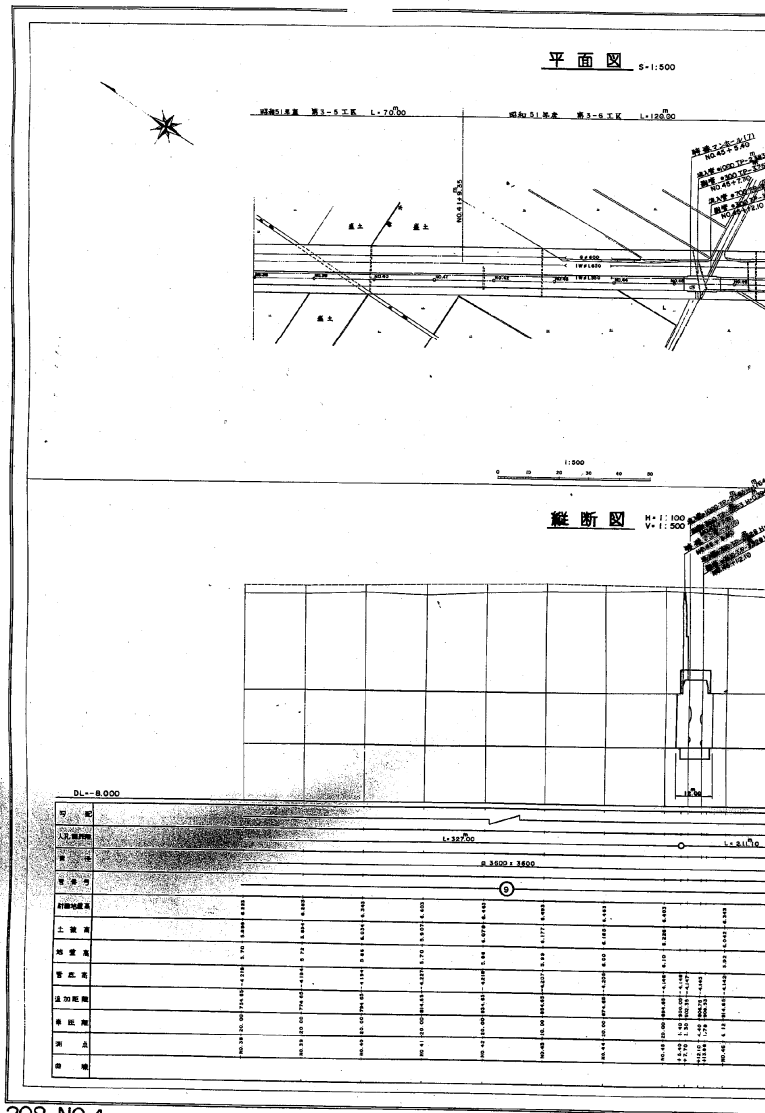


図 番	49 / 119	年 度	R6～R10	縮 尺	
事 業 名	寝屋川流域下水道外				
委 託 名	管路管理業務委託 (R6—1)				
図 面 名	修繕設計箇所図 (42)				
履 行 場 所	東大阪市川俣二丁目地 内 外				
グループ長		担 当			
作 成 年 月	R6年4月	大阪府東部流域下水道事務所			

208 NO. 4

修繕設計箇所図(43)

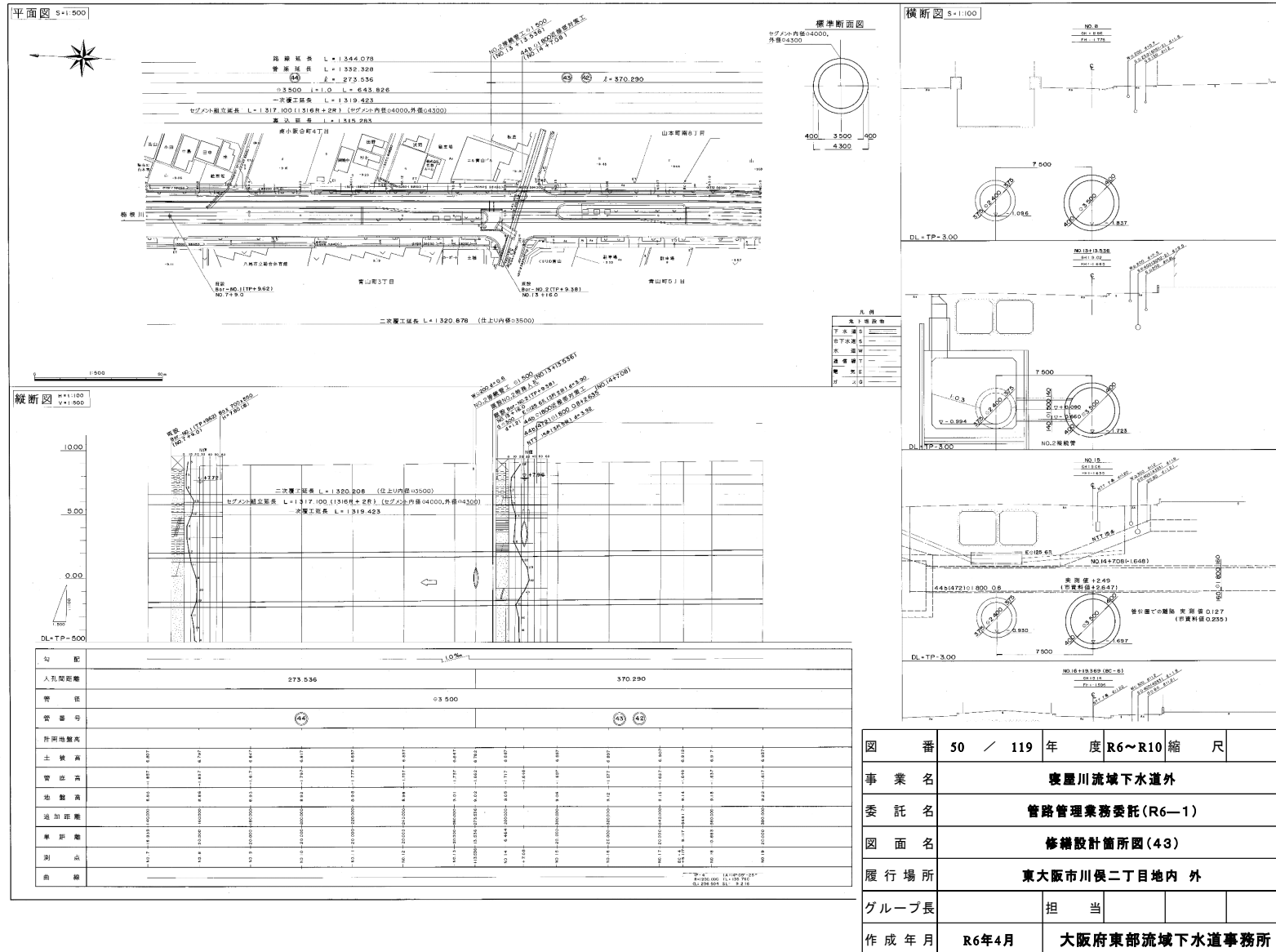
寝屋川南部流域下水道管渠台帳

柏原八尾幹線第10工区

平面図・縦断面図・横断面図

E 208-100

NO. 2



図番	50 / 119	年度	R6~R10	縮尺	
事業名	寝屋川流域下水道外				
委託名	管路管理業務委託(R6-1)				
図面名	修繕設計箇所図(43)				
履行場所	東大阪市川俣二丁目地内外				
グループ長		担当			
作成年月	R6年4月	大阪府東部流域下水道事務所			

修繕設計箇所図(44)

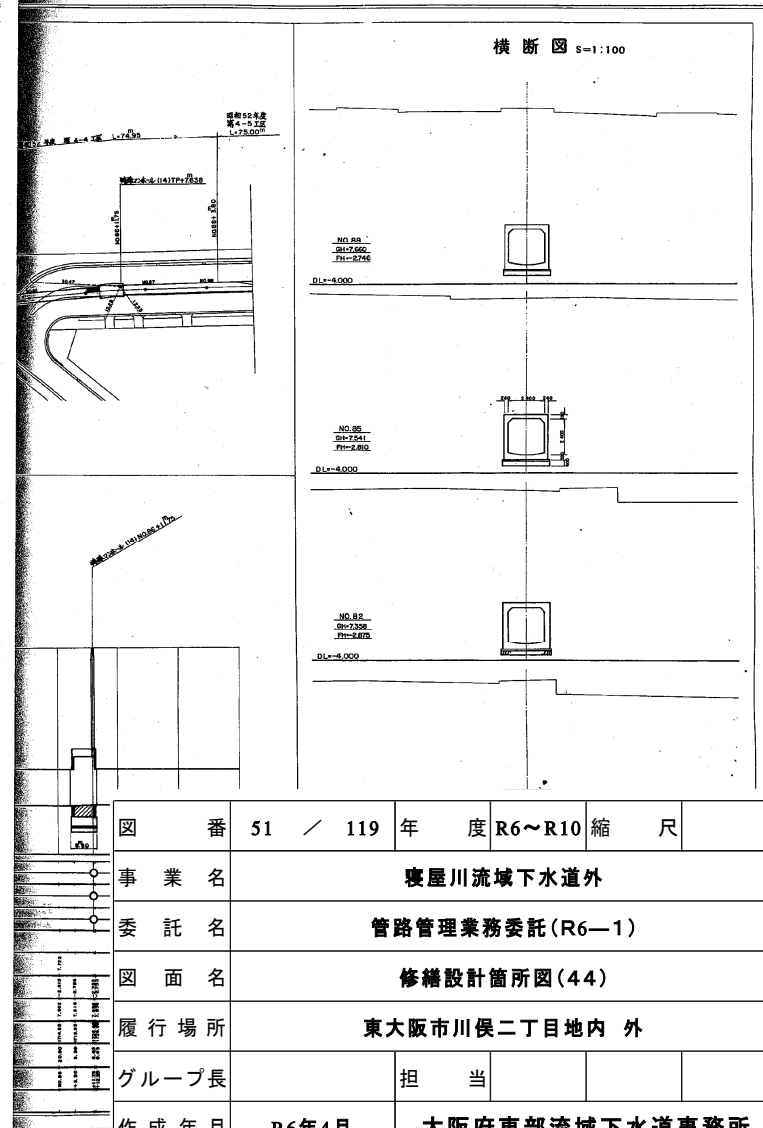
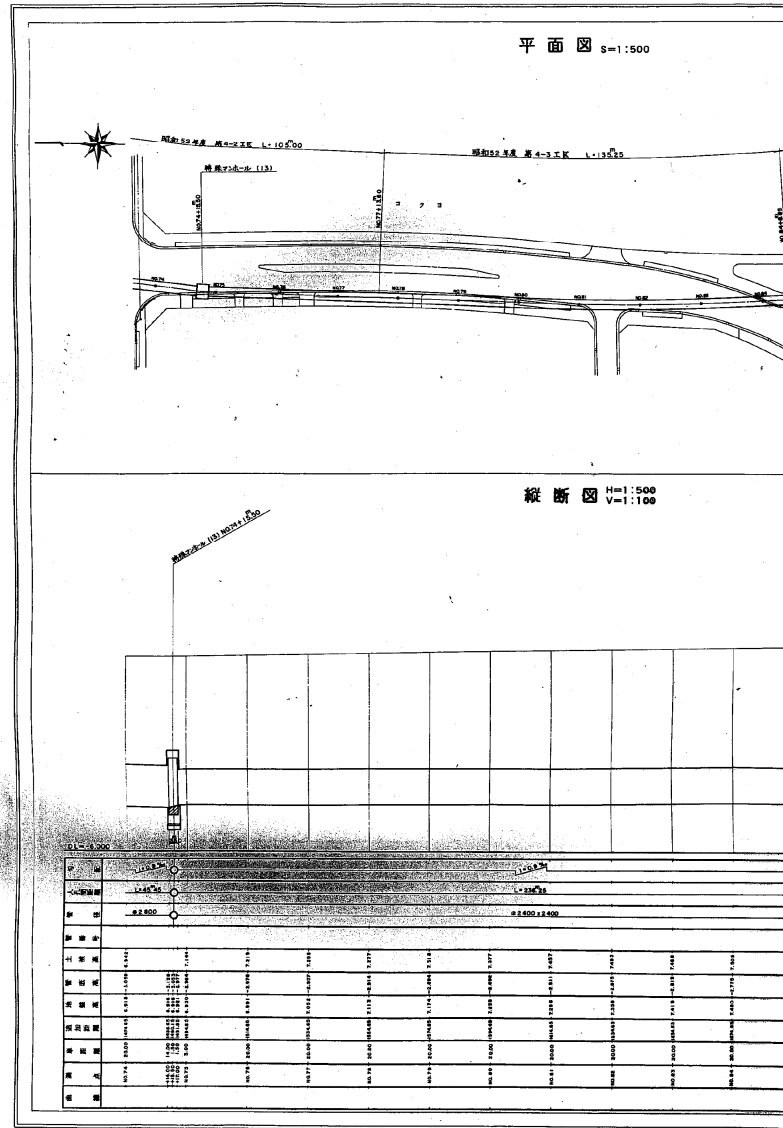
寢屋川流域南部下水道

柏原八尾幹線(その2) 208

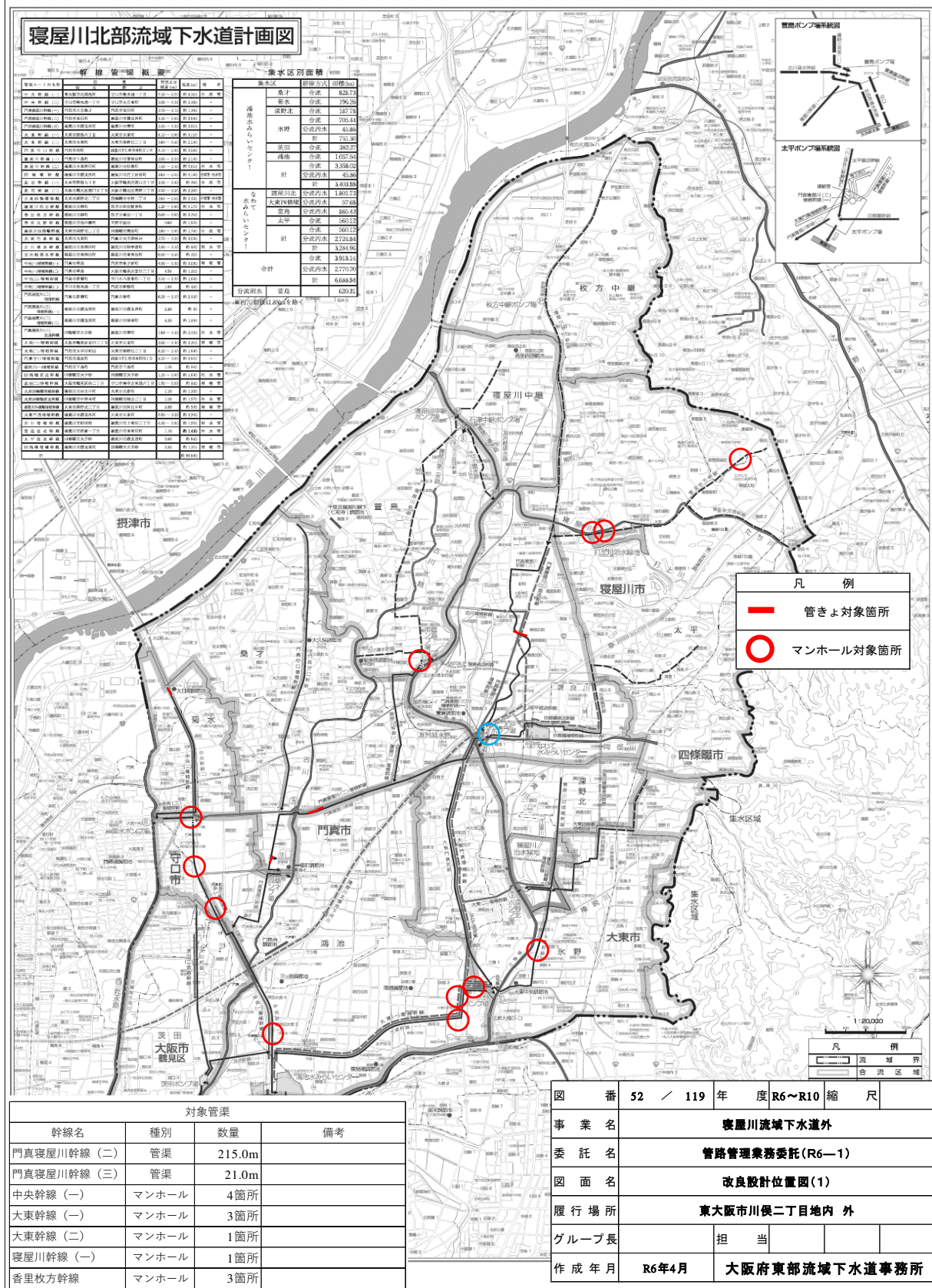
08 -043
-044
-045

平面図・縦断図・横断図

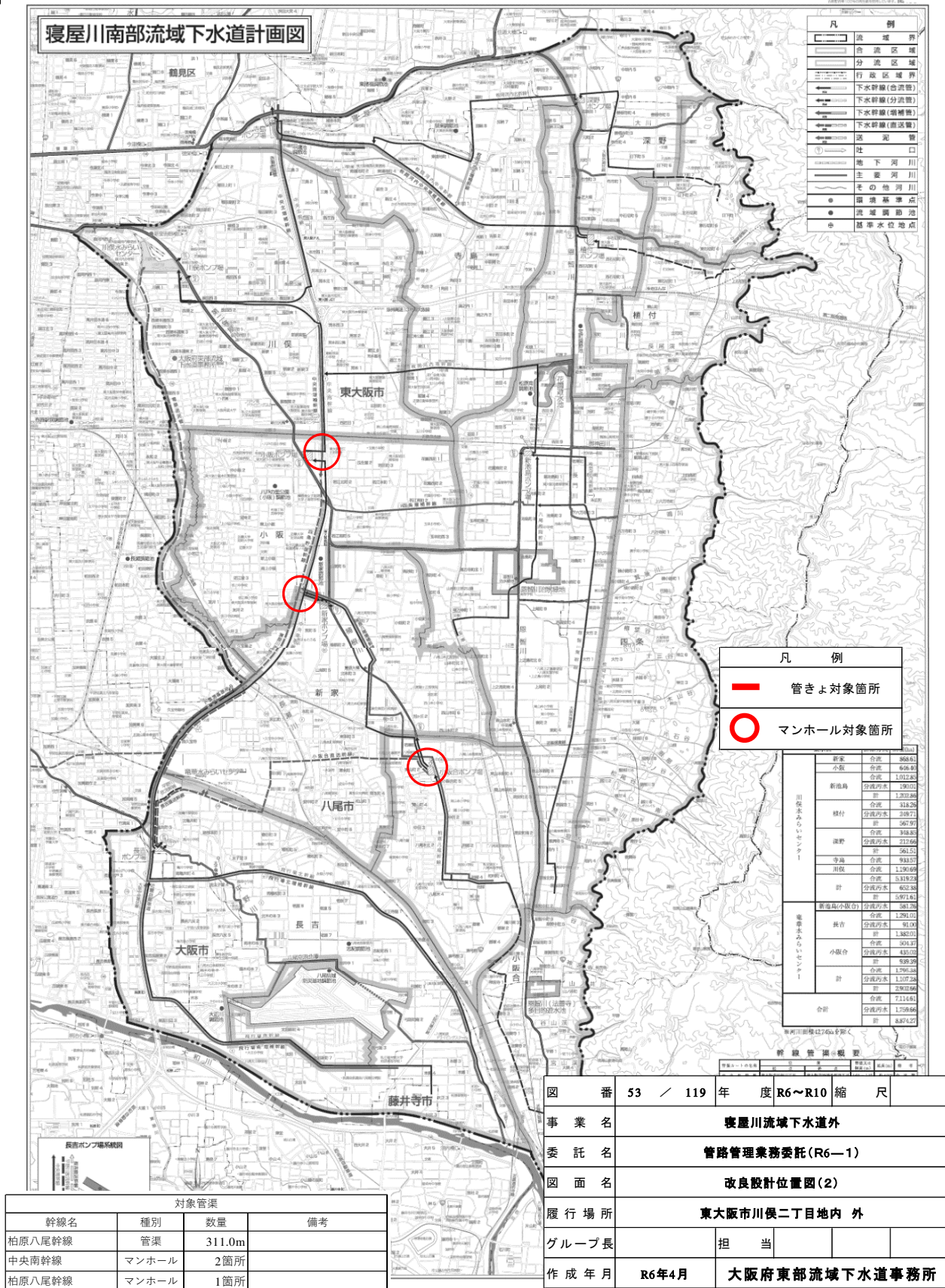
NO. 7



改良設計位置図(1)



改良設計位置図(2)



改良設計箇所図(1)

寝屋川流域(北部)下水道台帳門真寝屋川(二)幹線 管渠

107-080 NO.6

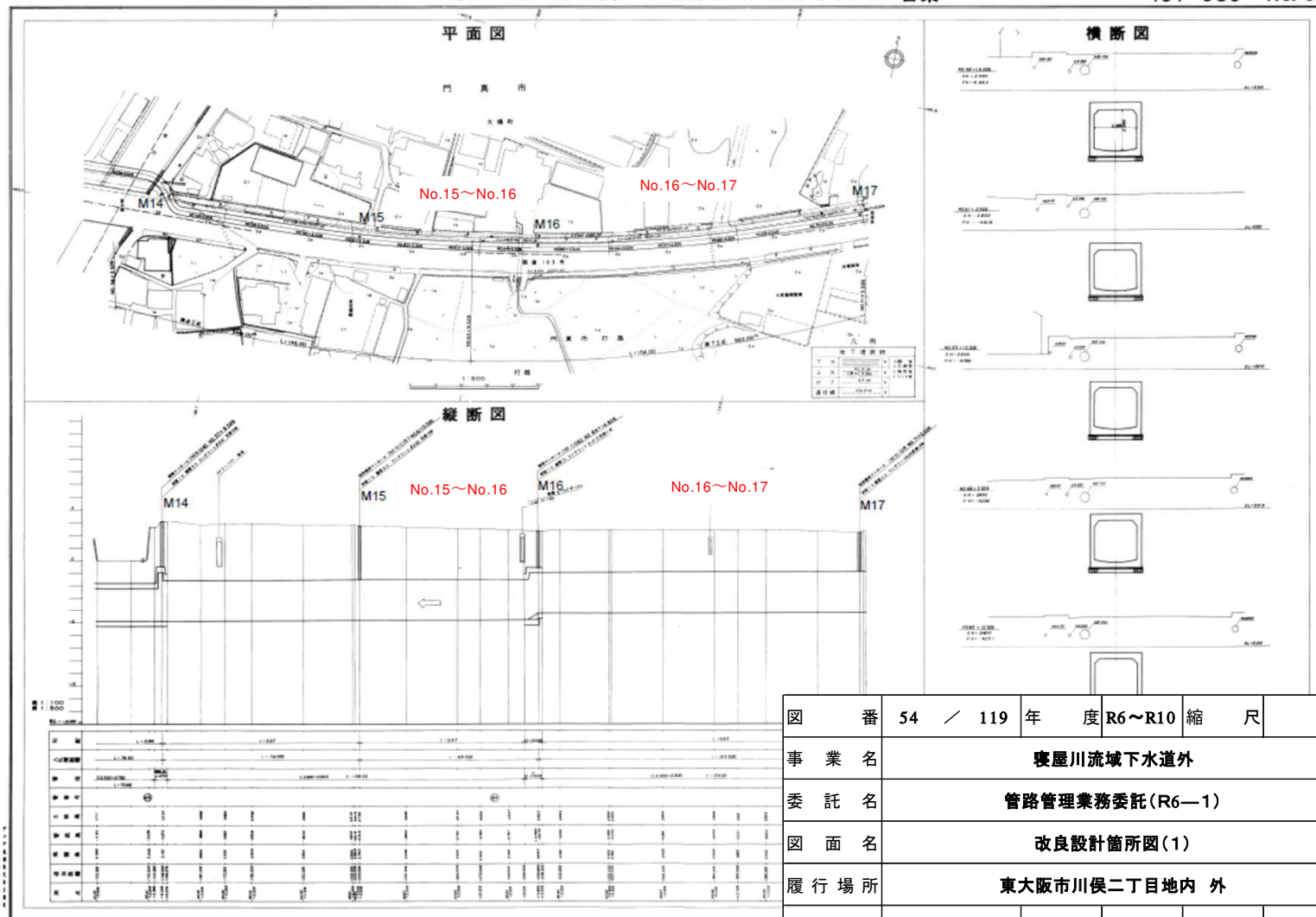


図 番	54 / 119	年 度	R6~R10	縮 尺	
事 業 名	寝屋川流域下水道外				
委 託 名	管路管理業務委託(R6—1)				
図 面 名	改良設計箇所図(1)				
履 行 場 所	東大阪市川俣二丁目地内 外				
グループ長		担 当			
作 成 年 月	R6年4月	大阪府東部流域下水道事務所			

改良設計箇所図(2)

寢屋川流域(北部)下水道台帳門真寢屋川(二)幹線 管渠

107-060 NO.2

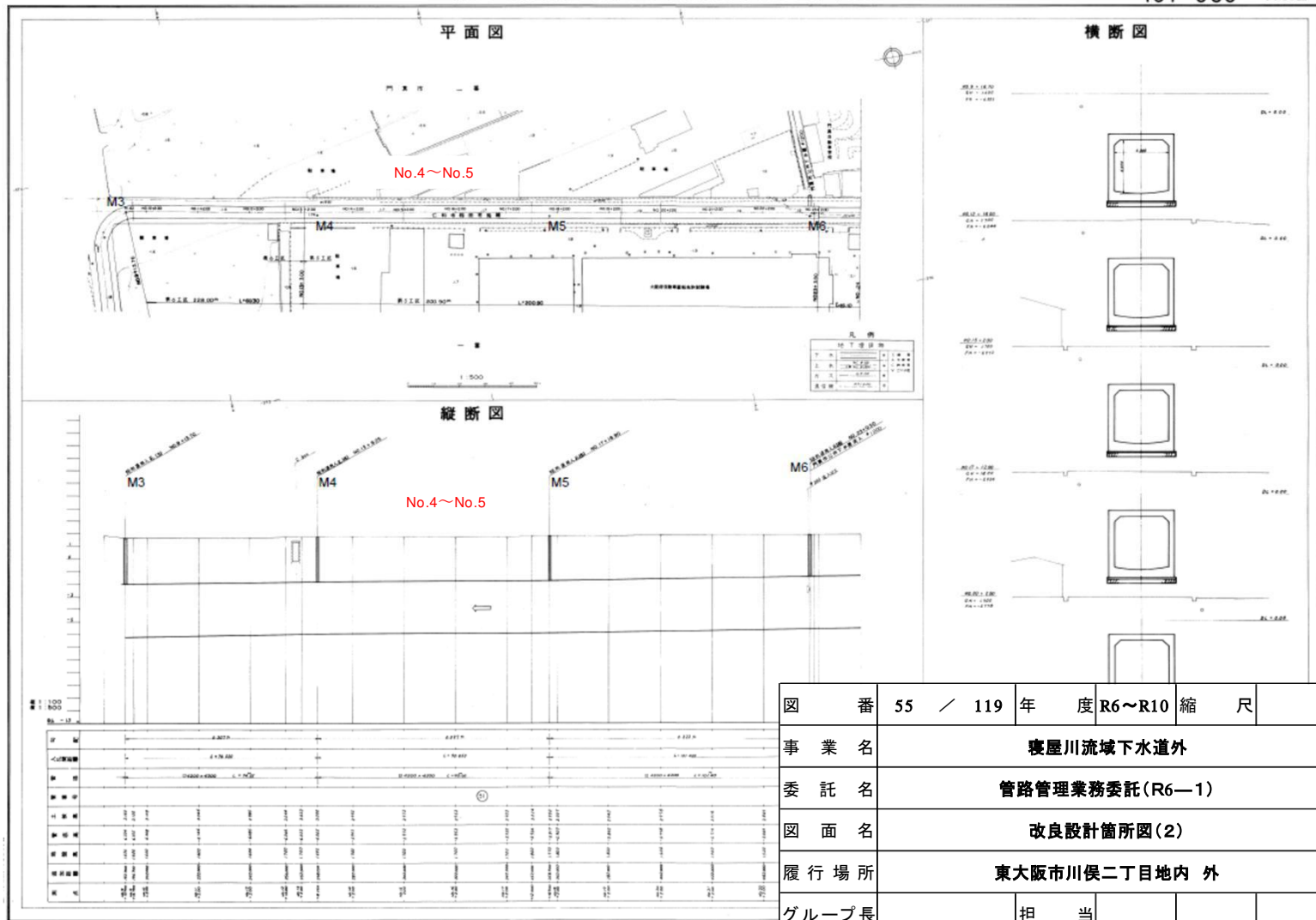
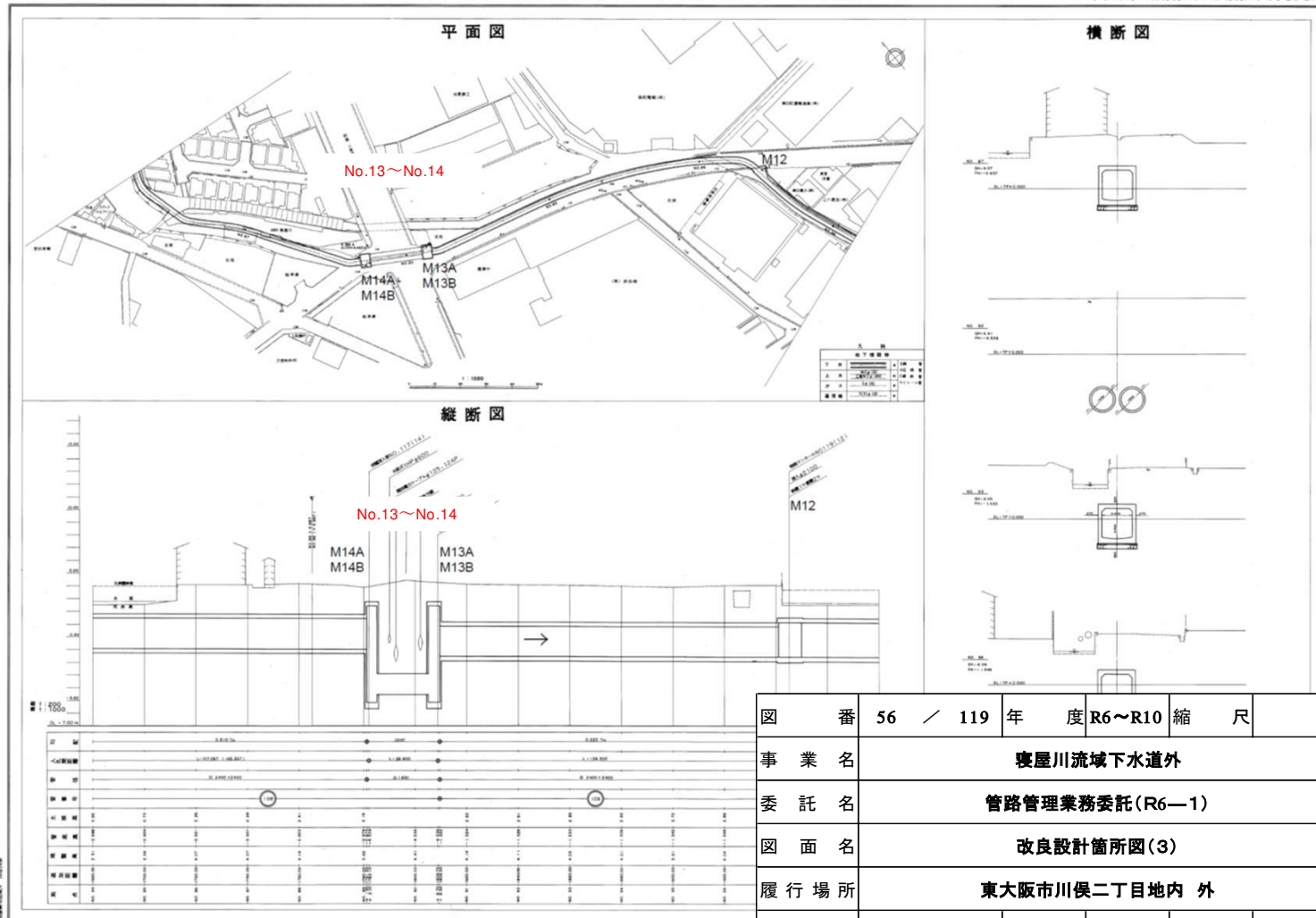


図 番	55 / 119	年 度	R6～R10	縮 尺	
事 業 名	寝屋川流域下水道外				
委 託 名	管路管理業務委託(R6—1)				
図 面 名	改良設計箇所図(2)				
履 行 場 所	東大阪市川俣二丁目地内 外				
グループ長		担 当			
作 成 年 月	R6年4月	大阪府東部流域下水道事務所			

改良設計箇所図(3)

寝屋川流域(北部)下水道台帳門真寝屋川(3)幹線

108-040
平面図・縦断面図・横断面図 NO.6



108-040 NO.6

図 番	56 / 119	年 度	R6~R10	縮 尺	
事 業 名	寝屋川流域下水道外				
委 託 名	管路管理業務委託(R6—1)				
図 面 名	改良設計箇所図(3)				
履 行 場 所	東大阪市川俣二丁目地内 外				
グループ長		担 当			
作 成 年 月	R6年4月	大阪府東部流域下水道事務所			

改良設計箇所図(4)

寝屋川流域(北部)下水道台帳 中央(一)幹線 管渠

101-050
平面図・縦断面図・横断面図 NO.12

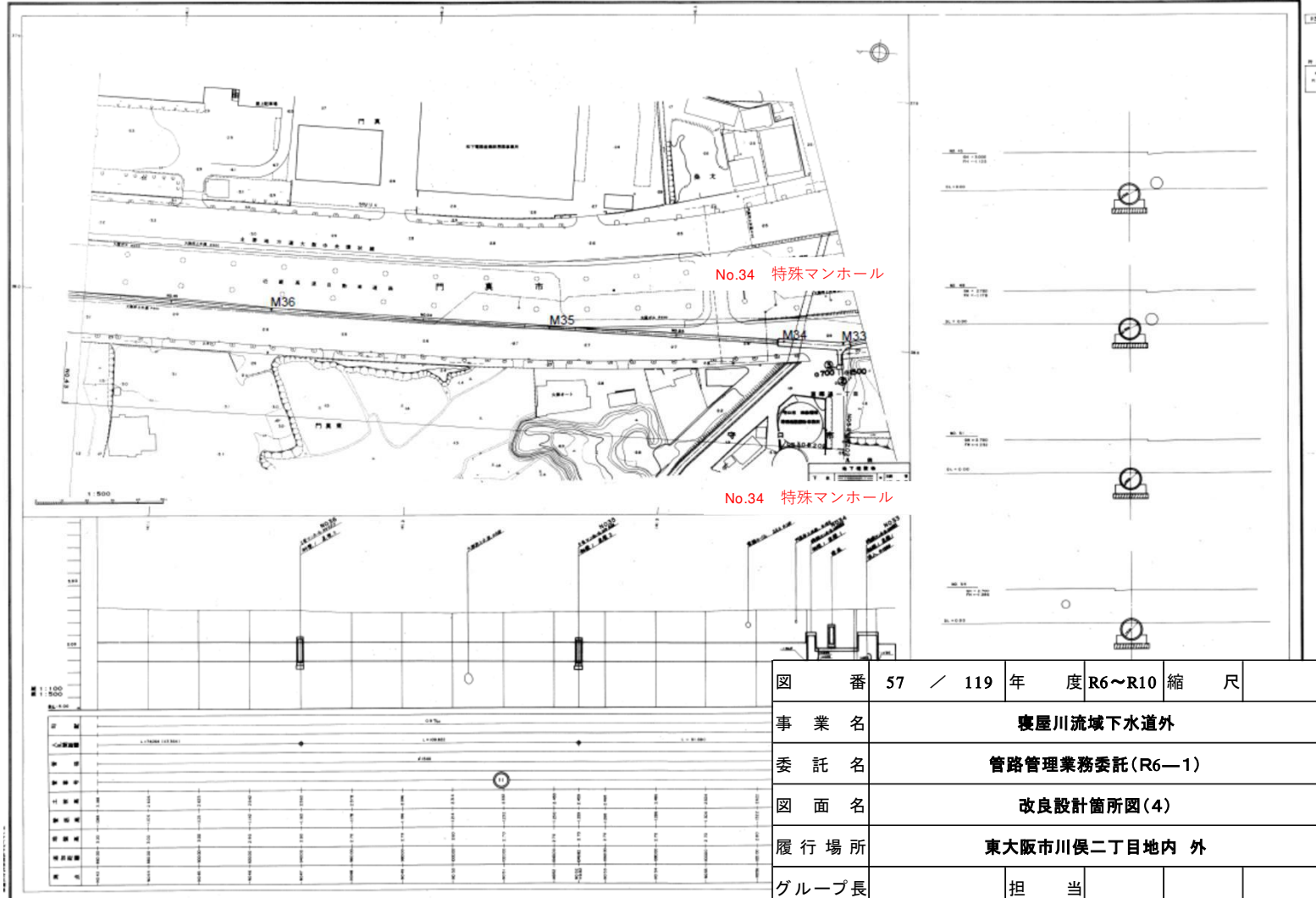
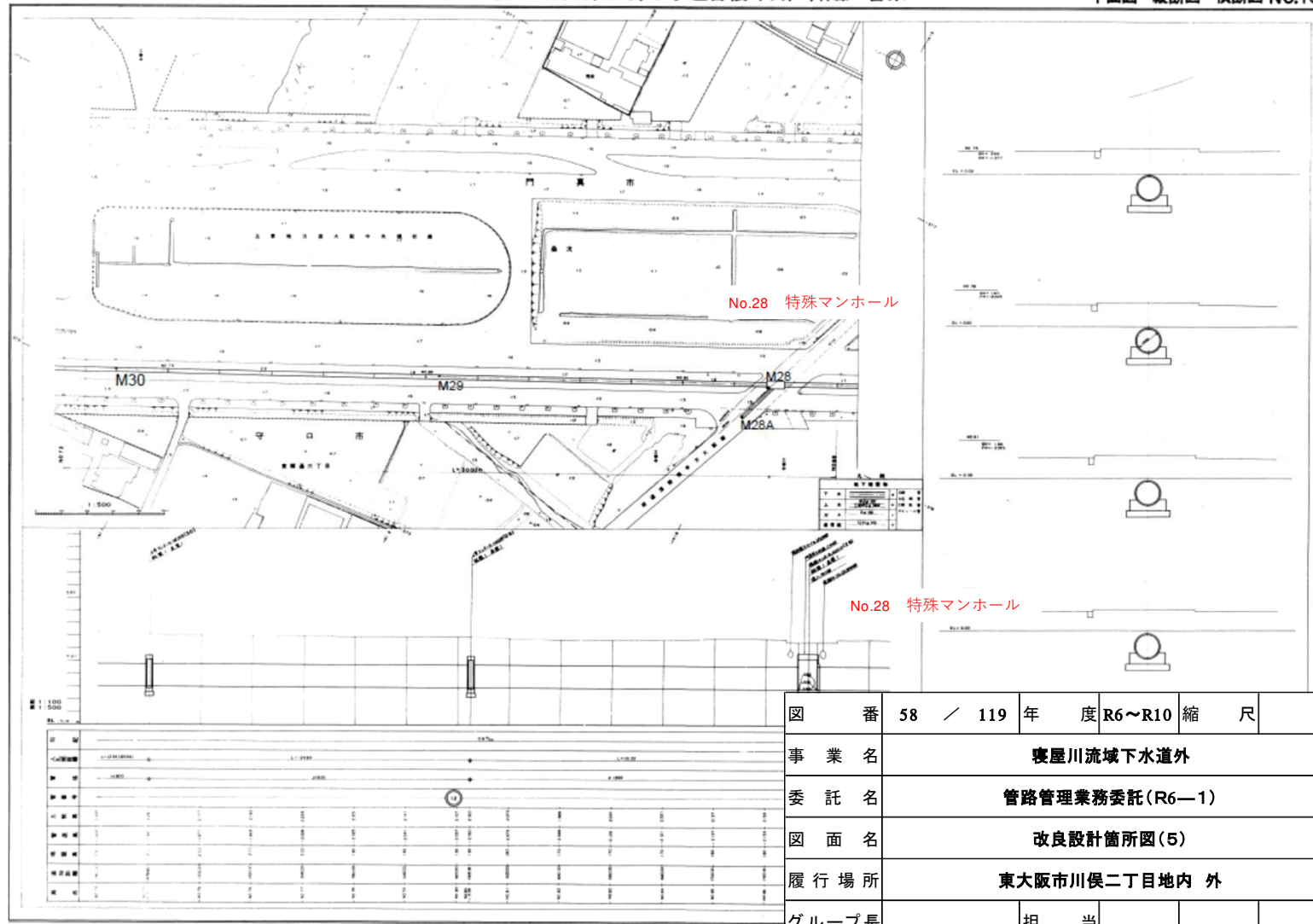


図 番	57 / 119	年 度	R6~R10	縮 尺	
事 業 名	寝屋川流域下水道外				
委 託 名	管路管理業務委託(R6—1)				
図 面 名	改良設計箇所図(4)				
履 行 場 所	東大阪市川俣二丁目地内 外				
グループ長		担 当			
作 成 年 月	R6年4月	大阪府東部流域下水道事務所			

改良設計箇所図(5)

寝屋川流域(北部)下水道台帳 中央(一)幹線 管渠

101-050
平面図・縦断面図・横断面図 NO.10



改良設計箇所図(6)

寝屋川流域(北部)下水道台帳大東(一)幹線 管渠

平面図・縦断面図・横断面図 NO. 9

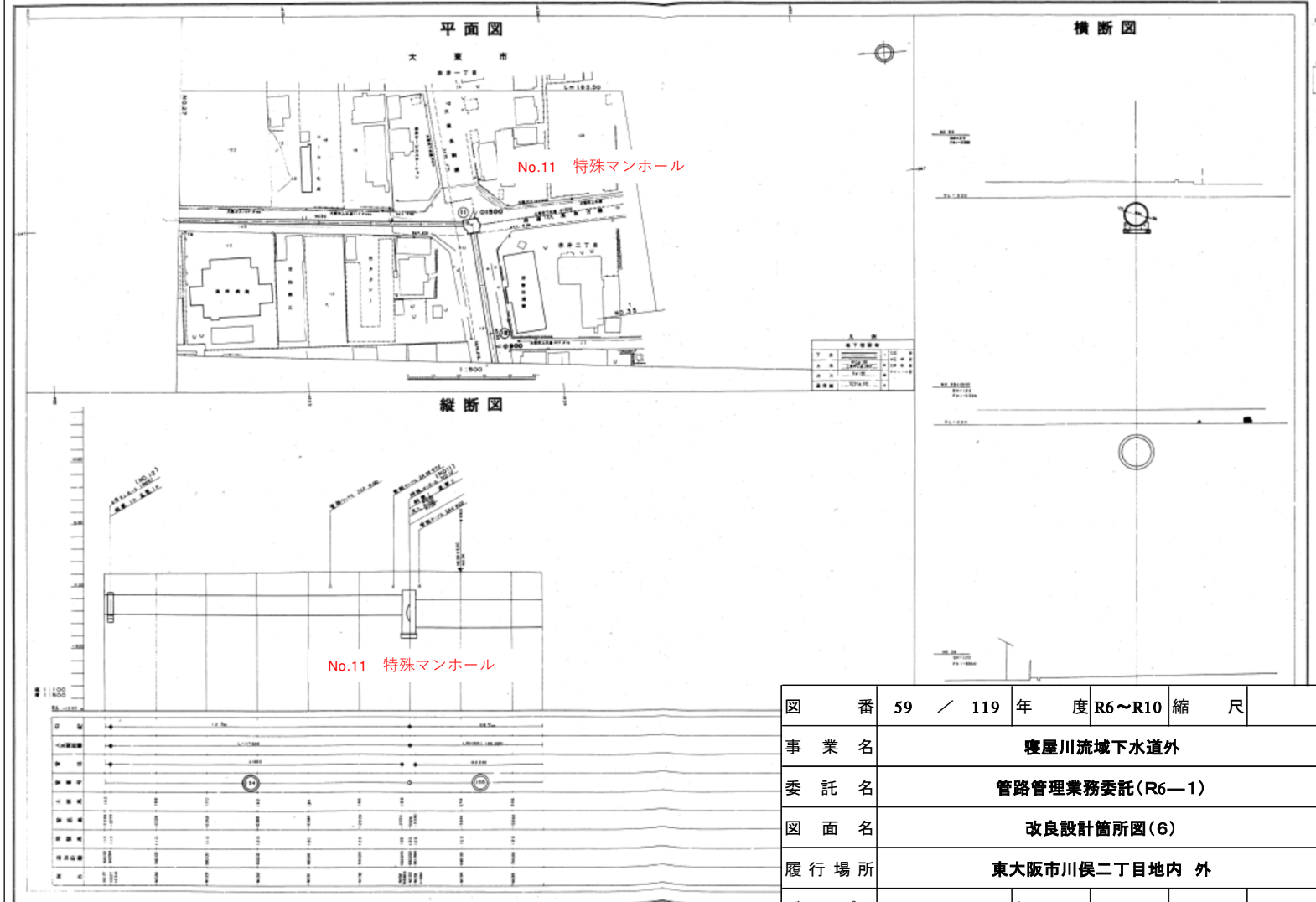
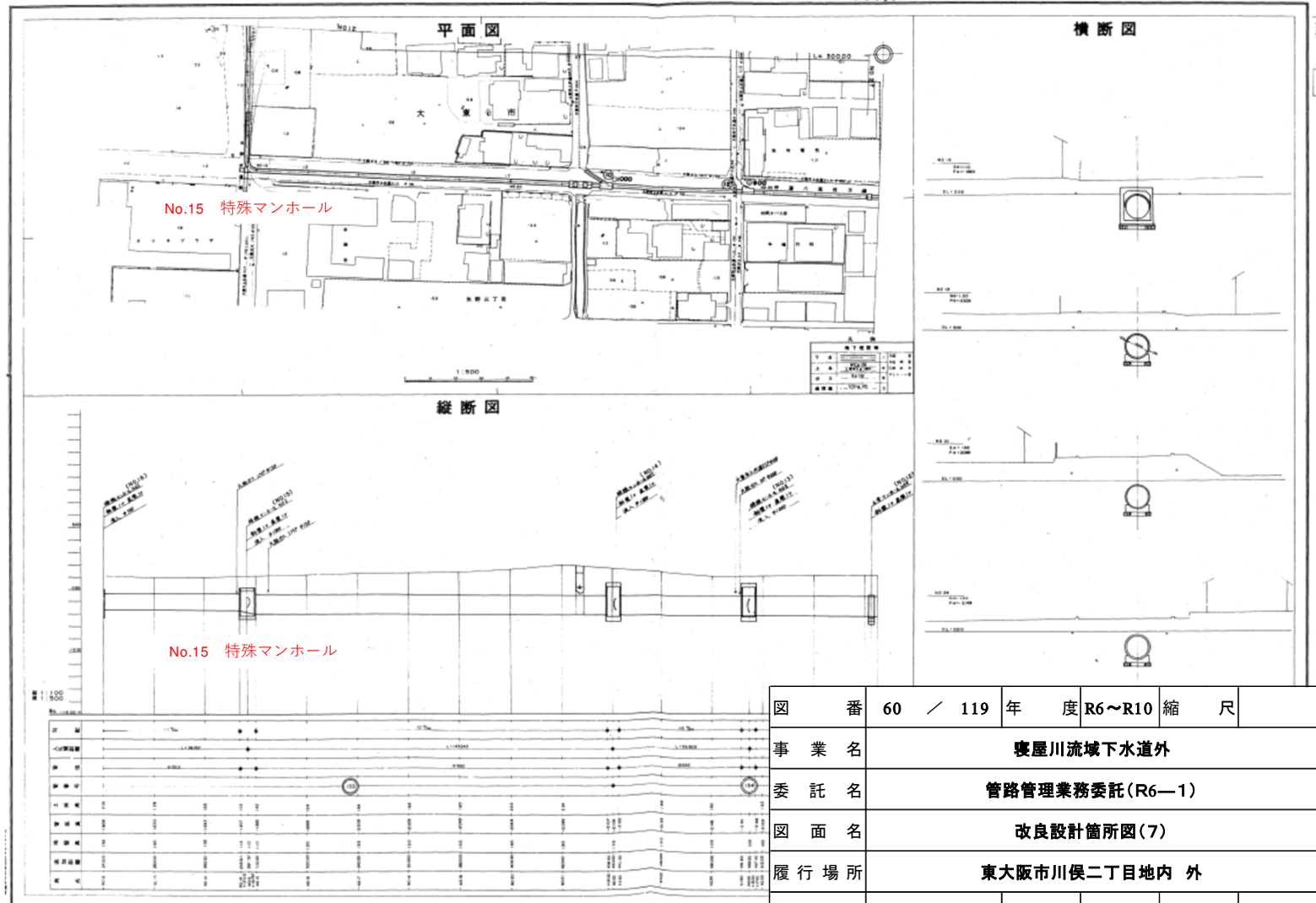


図 番	59 / 119	年 度	R6~R10	縮 尺	
事 業 名	寝屋川流域下水道外				
委 託 名	管路管理業務委託(R6—1)				
図 面 名	改良設計箇所図(6)				
履 行 場 所	東大阪市川俣二丁目地内 外				
グループ長		担 当			
作 成 年 月	R6年4月	大阪府東部流域下水道事務所			

改良設計箇所図(7)

寝屋川流域(北部)下水道台帳大東(一)幹線 管渠

平面図・縦断面図・横断面図 NO.10



改良設計箇所図(8)

寝屋川流域(北部)下水道台帳大東(一)幹線 管渠

115-
平面図・縦断面図・横断面図 NO.11

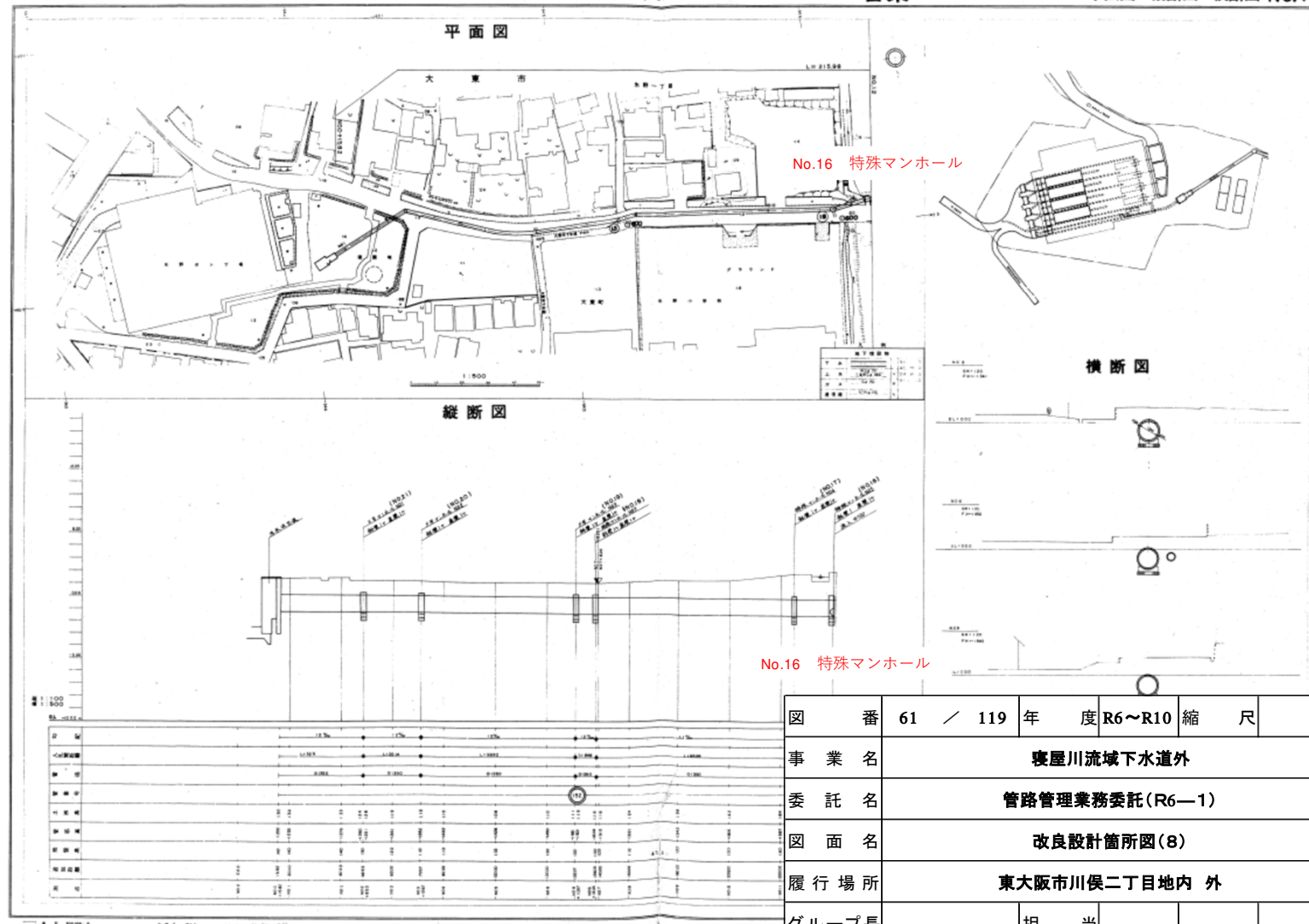


図 番	61 / 119	年 度	R6~R10	縮 尺	
事 業 名	寝屋川流域下水道外				
委 託 名	管路管理業務委託(R6—1)				
図 面 名	改良設計箇所図(8)				
履 行 場 所	東大阪市川俣二丁目地内 外				
グループ長		担 当			
作 成 年 月	R6年4月	大阪府東部流域下水道事務所			

改良設計箇所図(9)

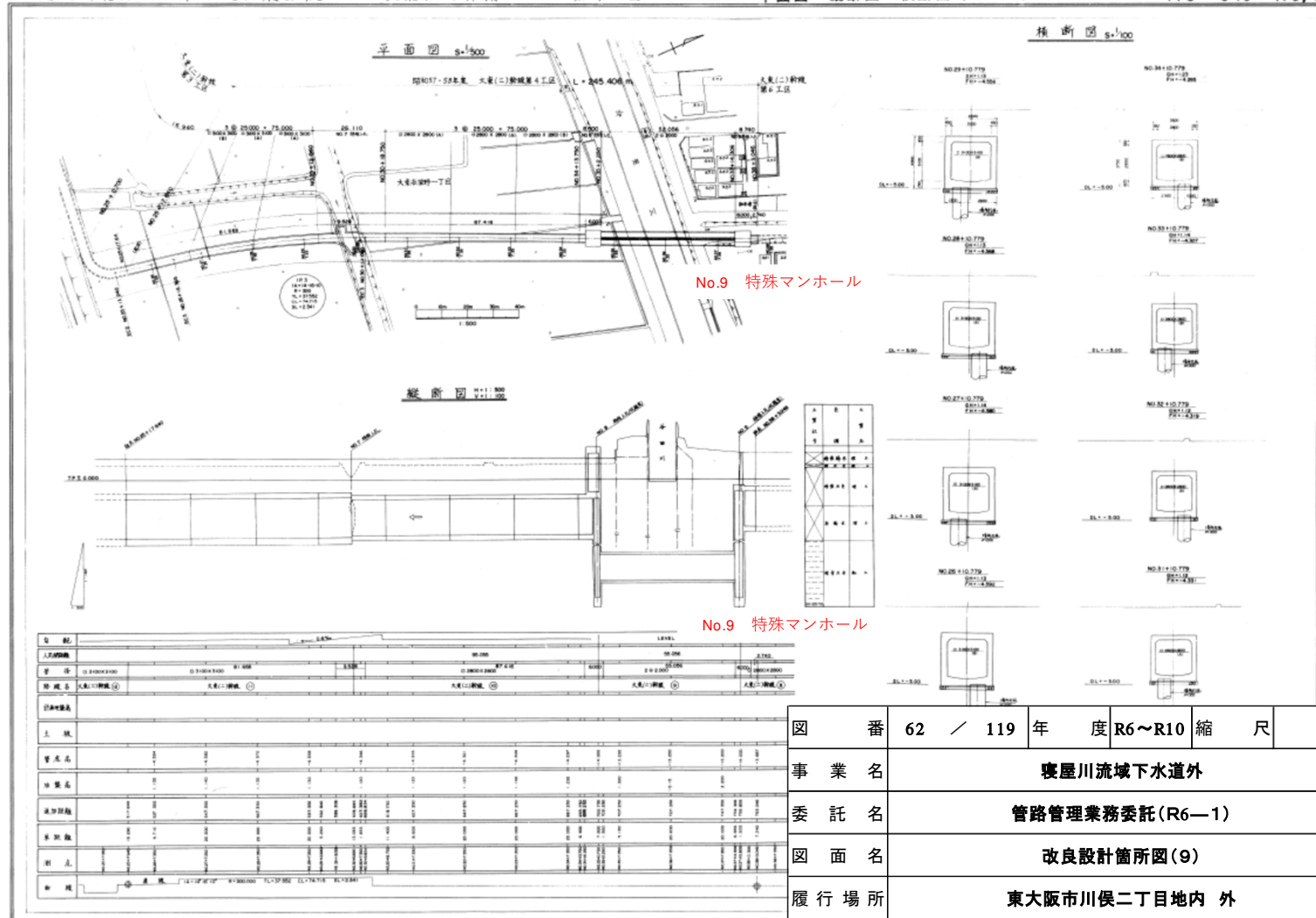
寝屋川北部流域下水道管渠台帳

大東(二)幹線

第4工区

平面図・縦断面図・横断面図(その1)

116-040 NO.4



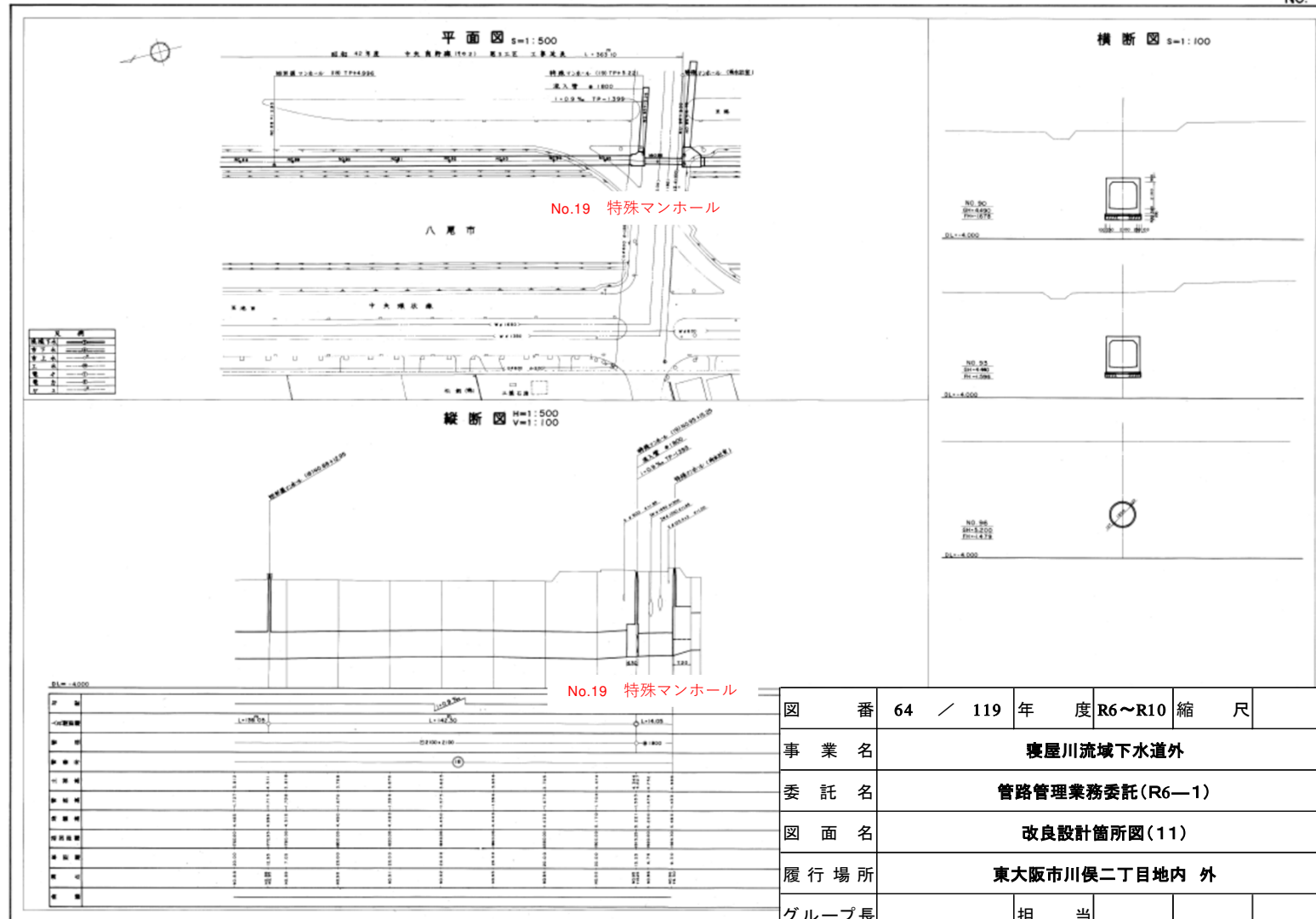
116-040 NO.4

改良設計箇所図(11)

寝屋川流域南部下水道台帳

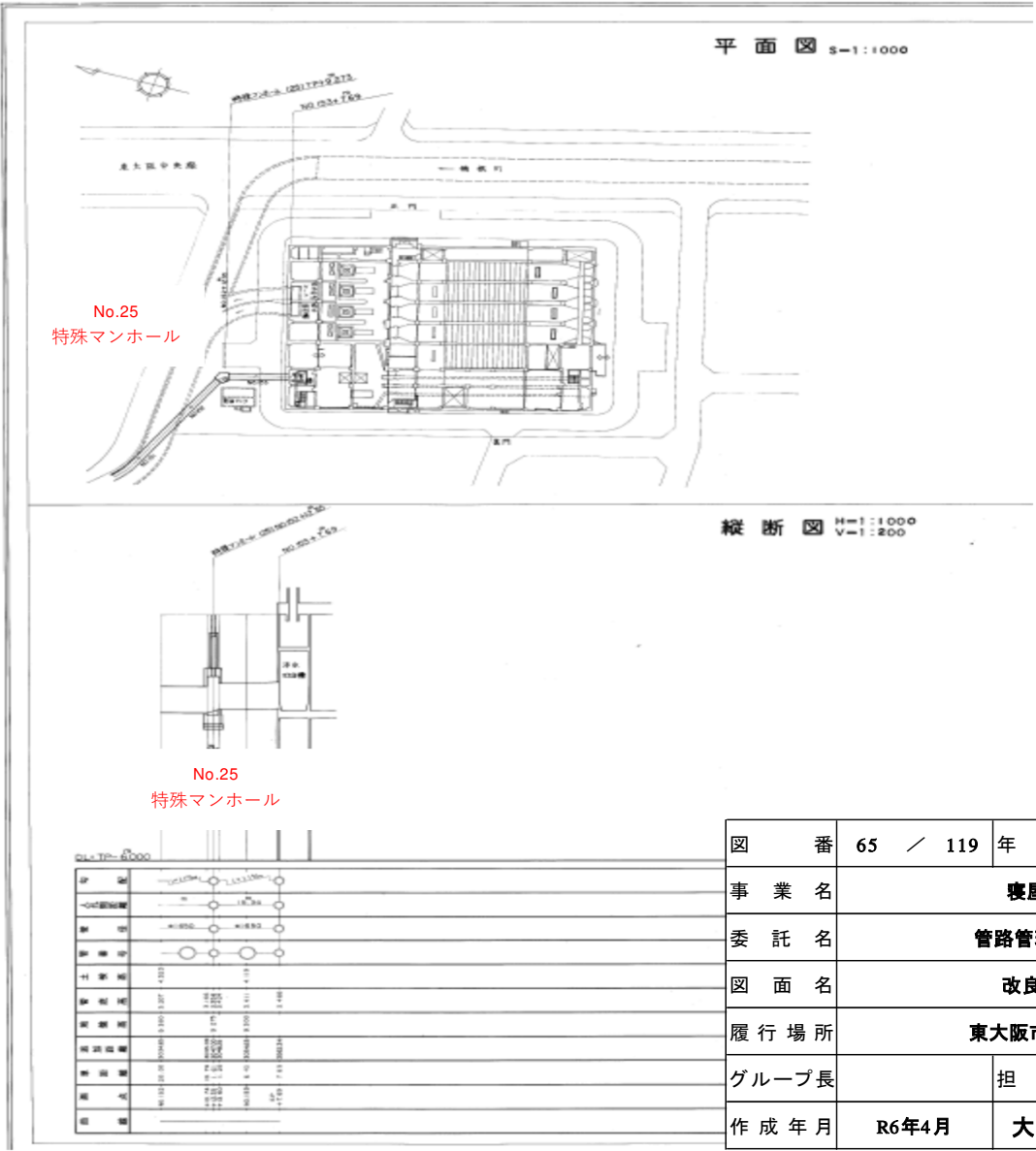
中央南幹線(ヤ2) 202-030 平面図・縦断面図・横断面図

NO. 7



202-030-037

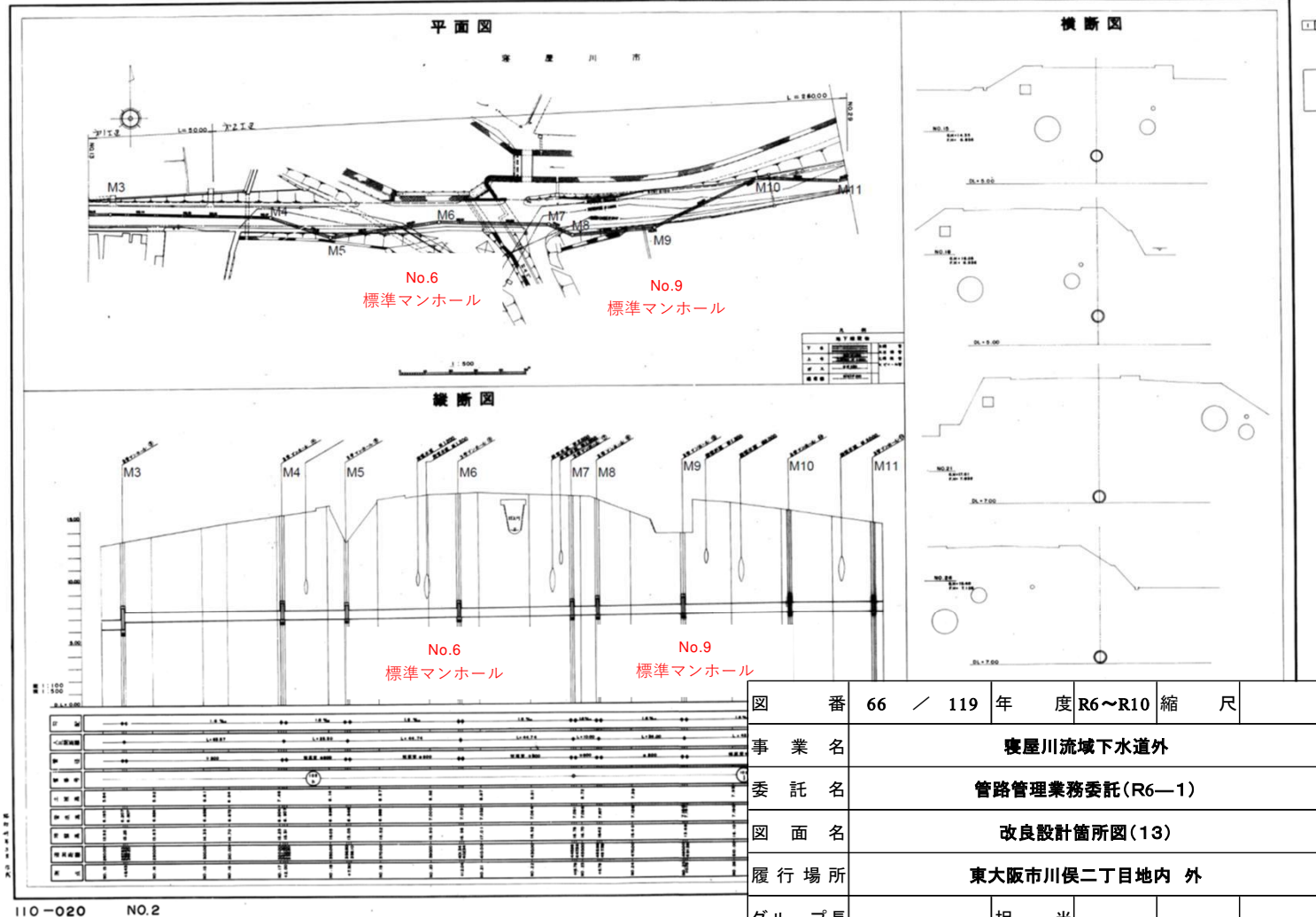
改良設計箇所図(12)



改良設計箇所図(13)

寝屋川流域(北部)下水道台帳番里枚方幹線 管渠

110-020
平面図・縦断面図・横断面図 NO.2



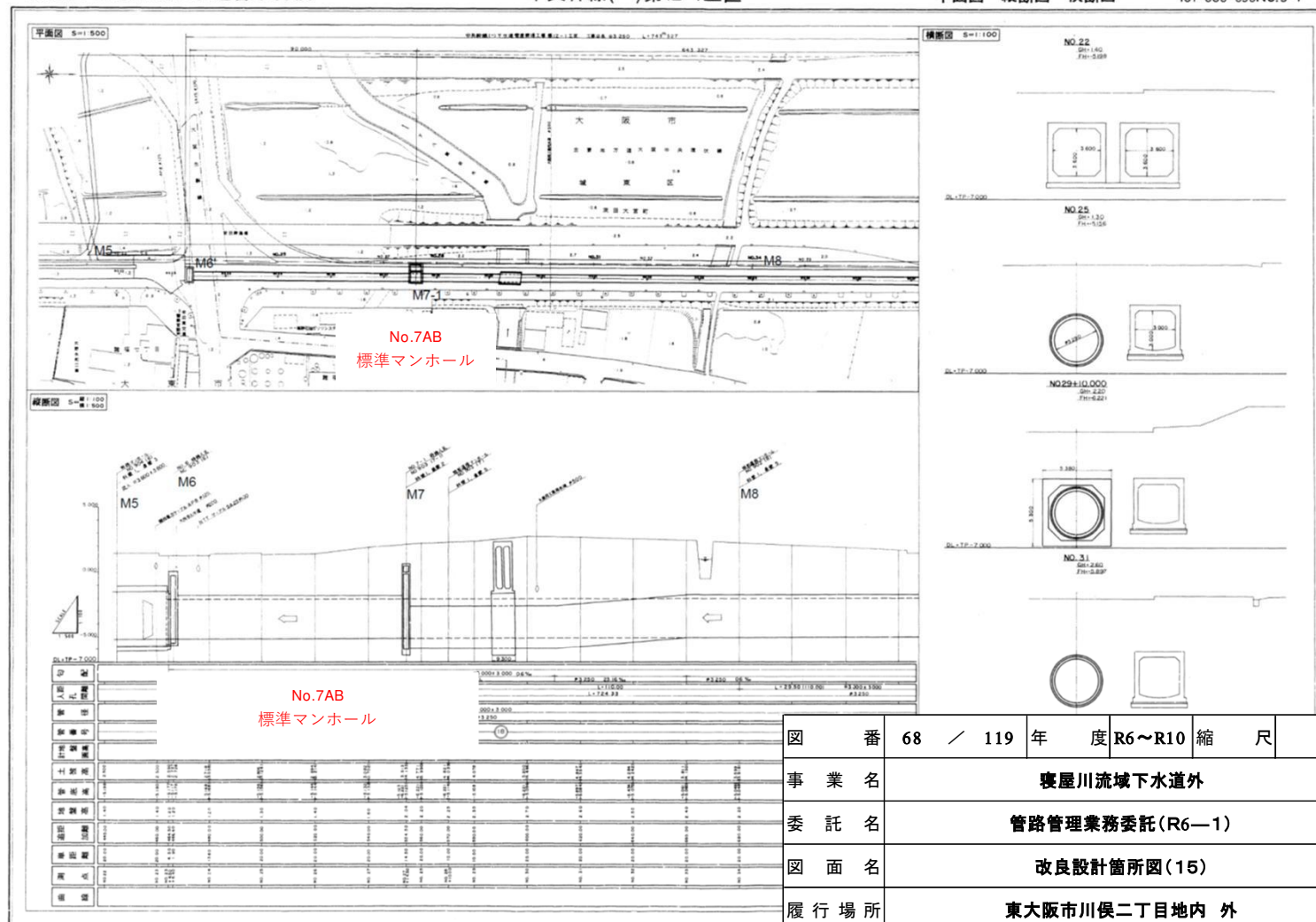
改良設計箇所図(15)

寝屋川北部流域下水道管渠台帳

中央幹線(一)第12-1工区

平面図 縦断面図 横断面図

101-080-090No.3-1



101-080-090No.3-1

改良設計箇所図(16)

寝屋川流域(北部)下水道台帳中央(一) 幹線 管渠

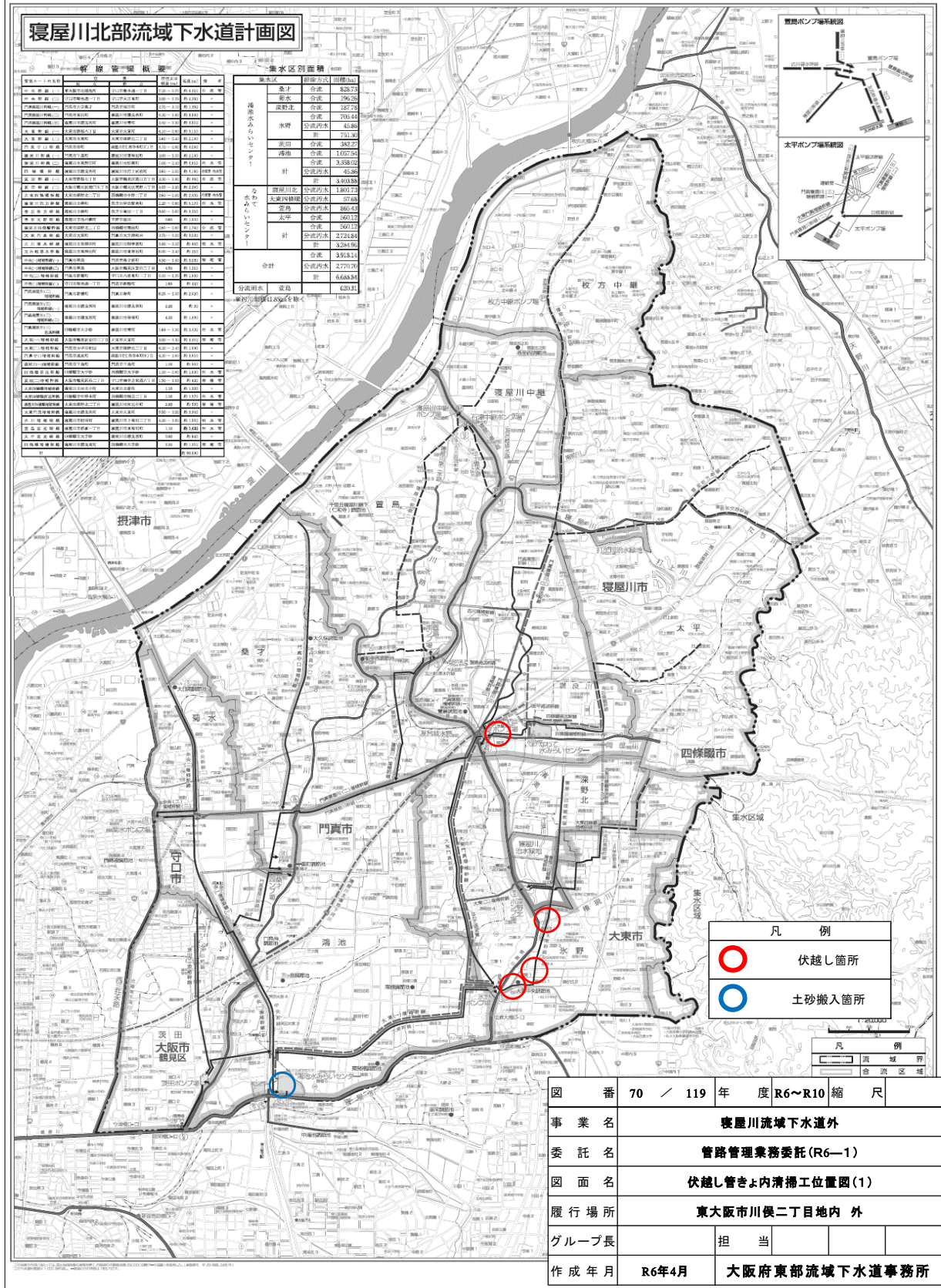
101-040
平面図・縦断面図・横断面図 NO.15



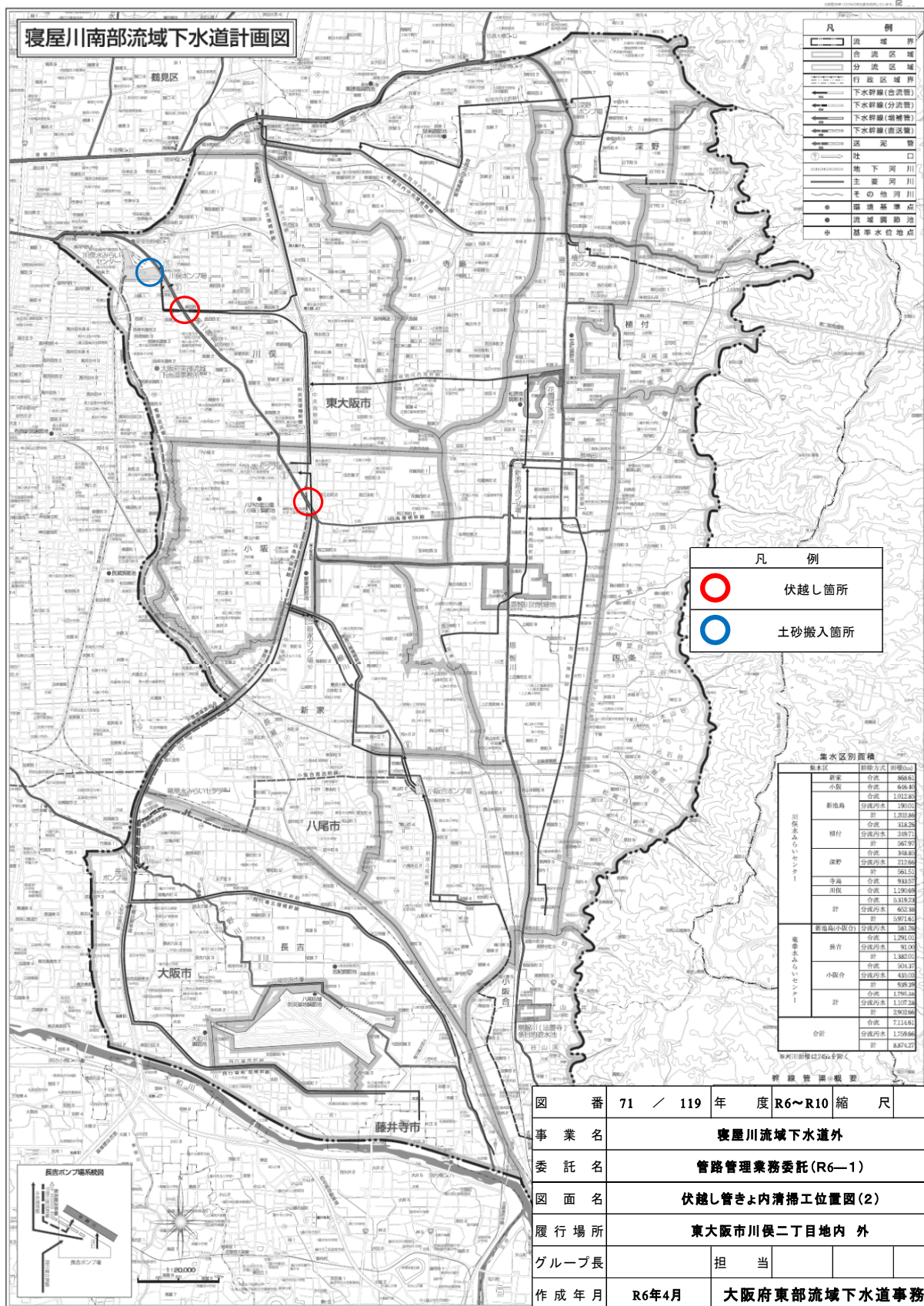
図 番	69 / 119	年 度	R6~R10	縮 尺	
事 業 名	寝屋川流域下水道外				
委 託 名	管路管理業務委託(R6-1)				
図 面 名	改良設計箇所図(16)				
履 行 場 所	東大阪市川俣二丁目地内 外				
グループ長		担 当			
作 成 年 月	R6年4月	大阪府東部流域下水道事務所			

101-040 NO. 15

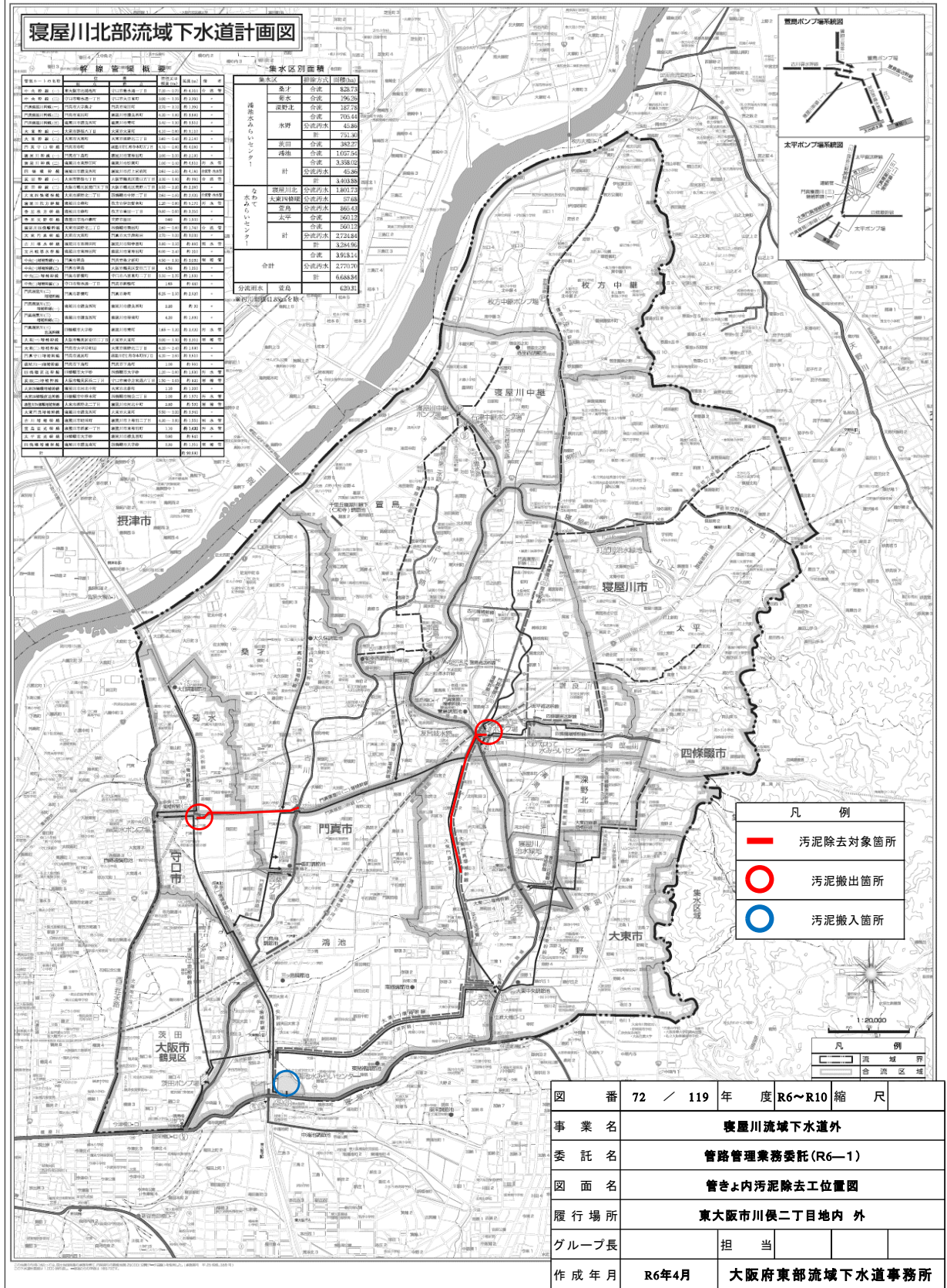
伏越し管きょ内清掃工位置図(1)



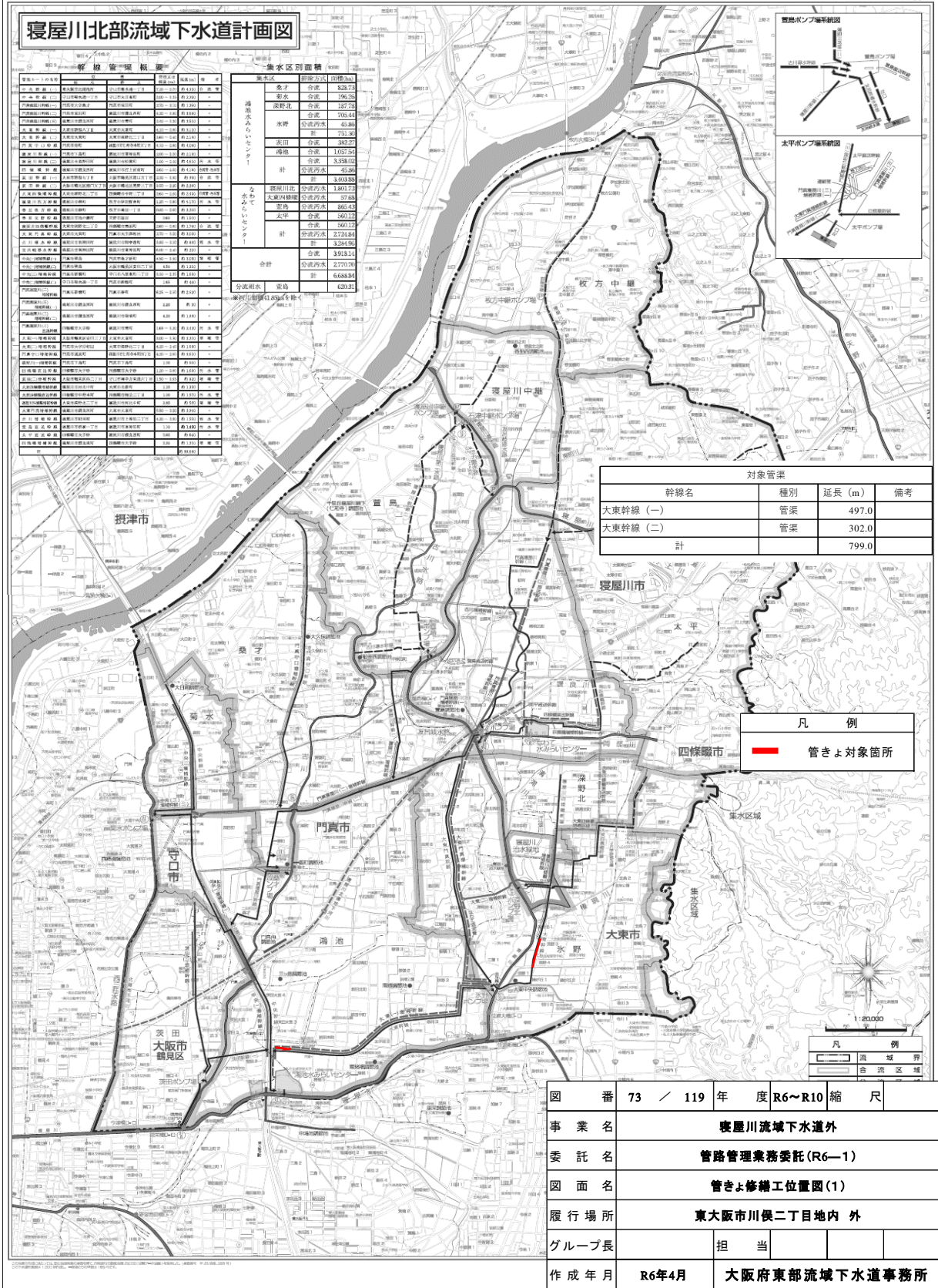
伏越し管きょ内清掃工位置図(2)



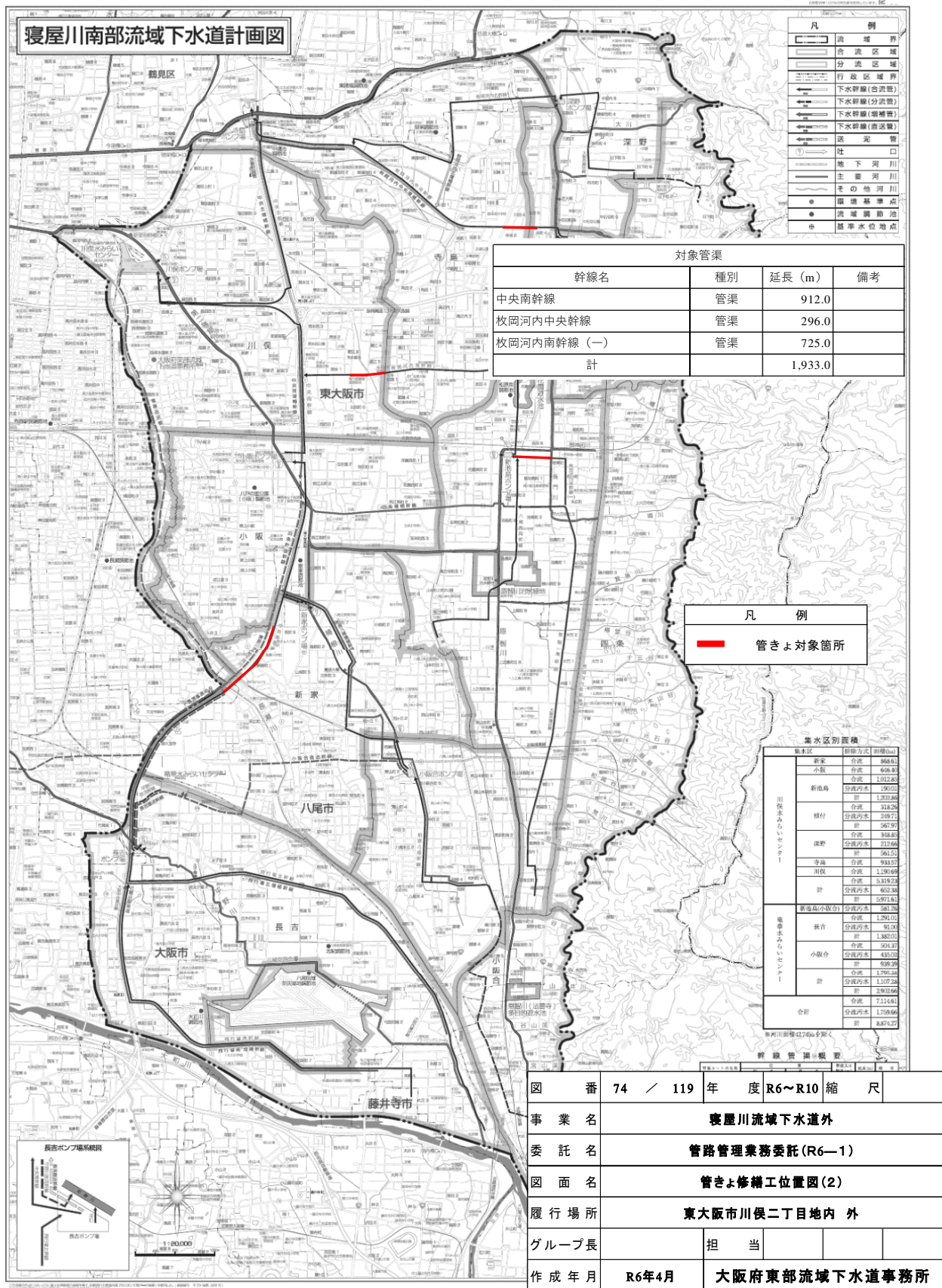
管きょ内汚泥除去工位置図



管きよ修繕工位置図(1)



管きよ修繕工位置図(2)



マンホール蓋取替工位置図(1)

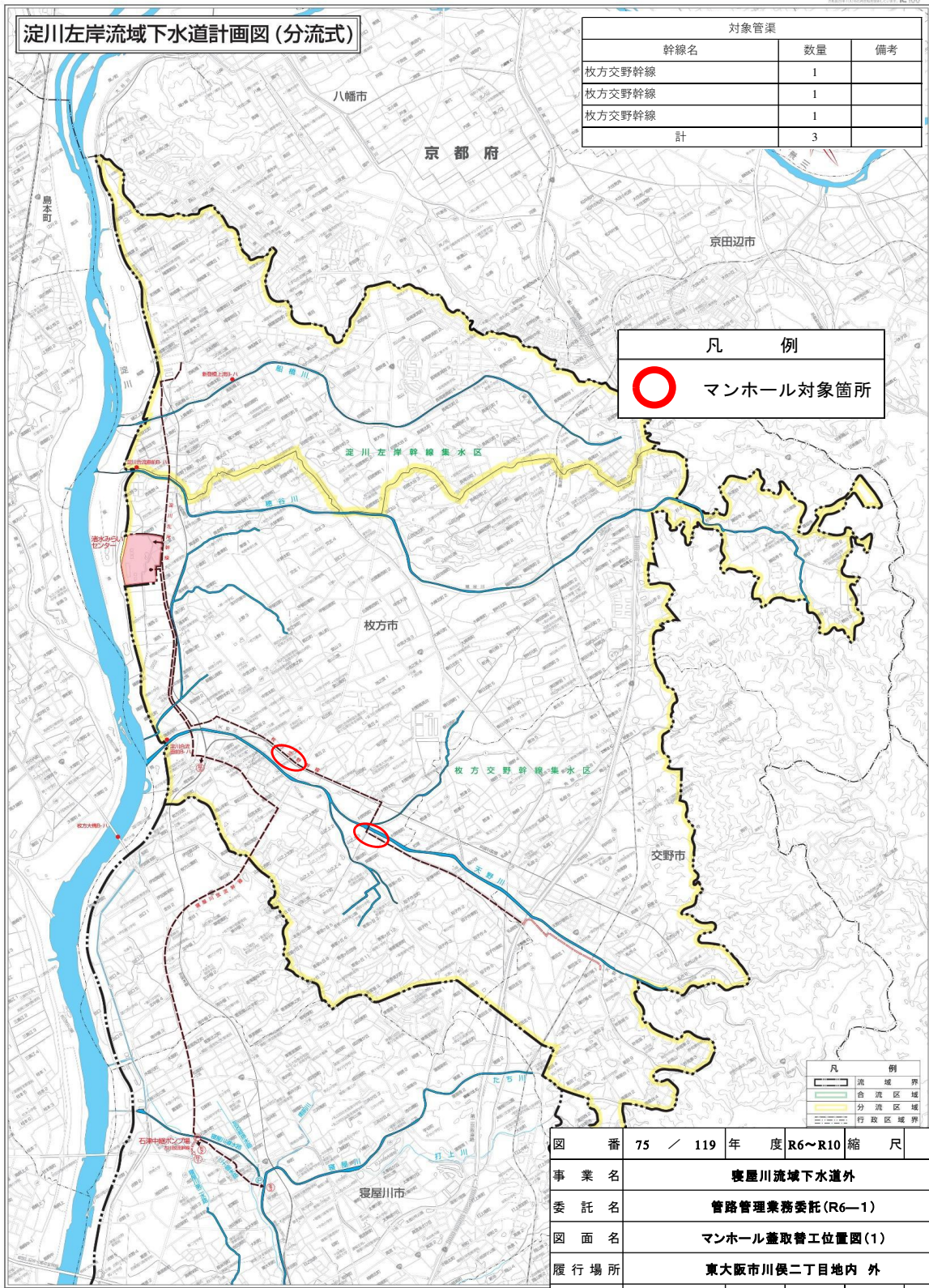


図 番	75 / 119	年 度	R6～R10	縮 尺	
事 業 名	寝屋川流域下水道外				
委 託 名	管路管理業務委託(R6—1)				
図 面 名	マンホール蓋取替工位置図(1)				
履 行 場 所	東大阪市川俣二丁目地内 外				
グループ長		担 当			
作 成 年 月	R6年4月	大阪府東部流域下水道事務所			

マンホール蓋取替工位置図(2)

