

漁業権漁場図

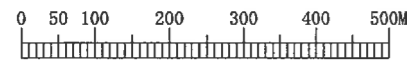
平成30年9月1日免許

(共同漁業権及び第2種区画漁業権)

令和5年9月1日免許

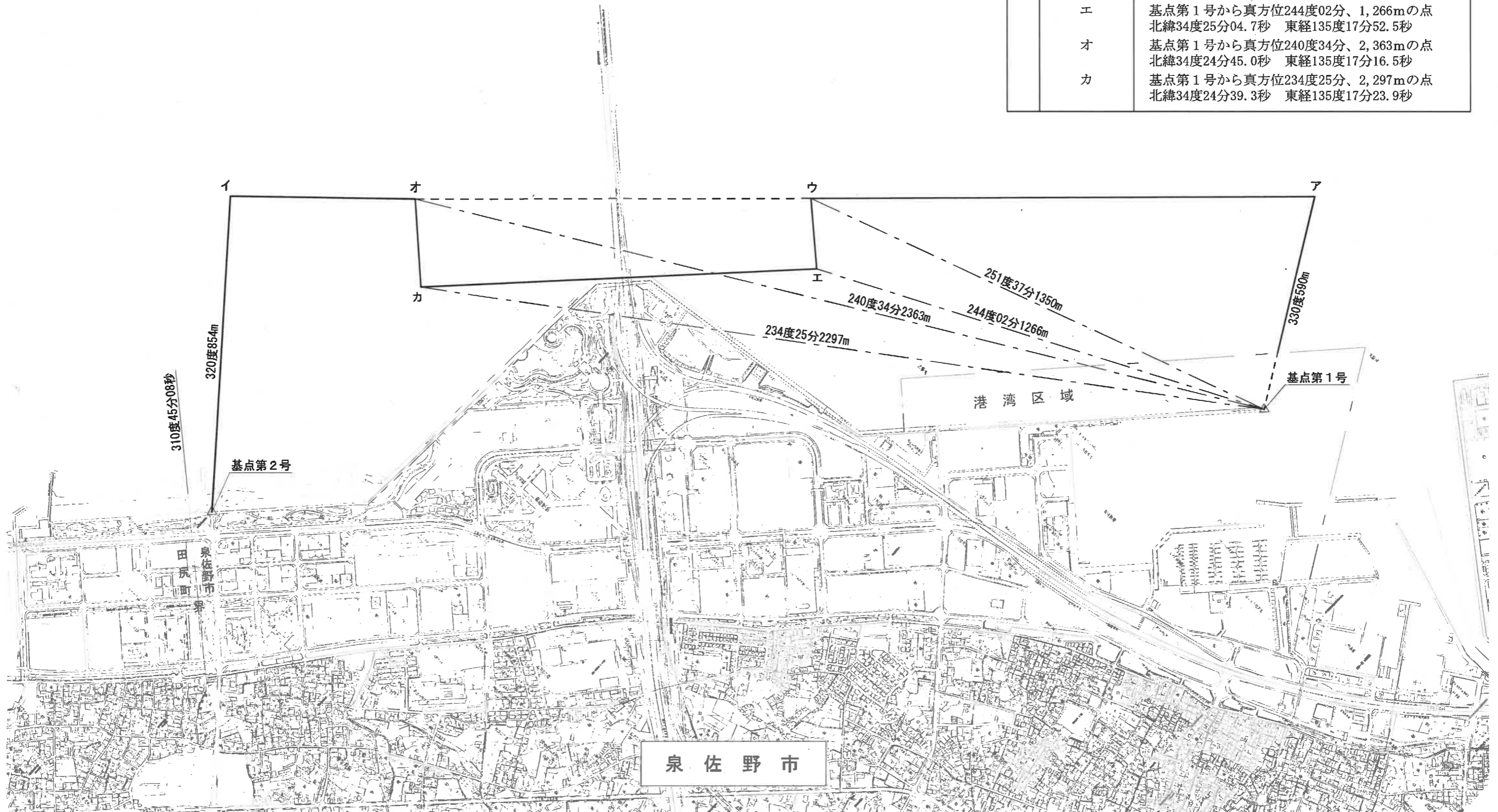
(第1種区画漁業権)


大阪府



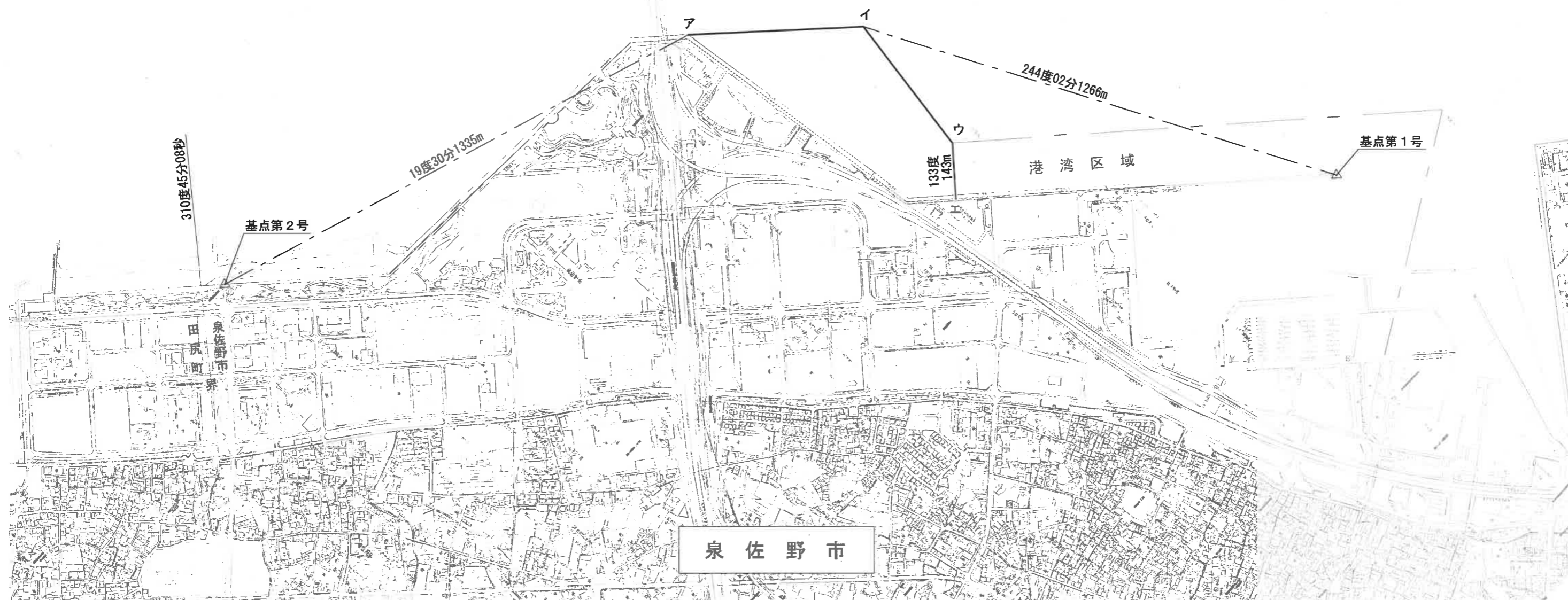
共 第 1 号		
漁業権者：泉佐野漁業協同組合		
漁業種類	漁業の名称	漁業時期
第1種共同漁業	たこ漁業 なまこ漁業	1月1日から12月31日まで 1月1日から12月31日まで
漁場の位置	泉佐野市りんくう往来北及びりんくう往来南地先	
漁場の区域	次の基点第1号、ア、イ及び基点第2号の各点を順次に結んだ線と最大高潮時海岸線とによって囲まれた区域。ただし、泉佐野港湾区域並びにウ、エ、カ及びオの各点を順次に結んだ線によって囲まれた区域を除く。	

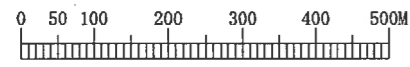
点 の 位 置	基点第1号	阪南港泉佐野A防波堤灯台 北緯34度25分22.7秒 東経135度18分37.1秒
	基点第2号	護岸法線上の泉佐野市と泉南郡田尻町の境界から真方位43度、70mの点 北緯34度24分13.0秒 東経135度17分24.0秒
	ア	基点第1号から真方位330度、590mの点 北緯34度25分39.3秒 東経135度18分25.5秒
	イ	基点第2号から真方位320度、854mの点 北緯34度24分34.2秒 東経135度17分02.5秒
	ウ	基点第1号から真方位251度37分、1,350mの点 北緯34度25分08.9秒 東経135度17分46.9秒
	エ	基点第1号から真方位244度02分、1,266mの点 北緯34度25分04.7秒 東経135度17分52.5秒
	オ	基点第1号から真方位240度34分、2,363mの点 北緯34度24分45.0秒 東経135度17分16.5秒
カ	基点第1号から真方位234度25分、2,297mの点 北緯34度24分39.3秒 東経135度17分23.9秒	



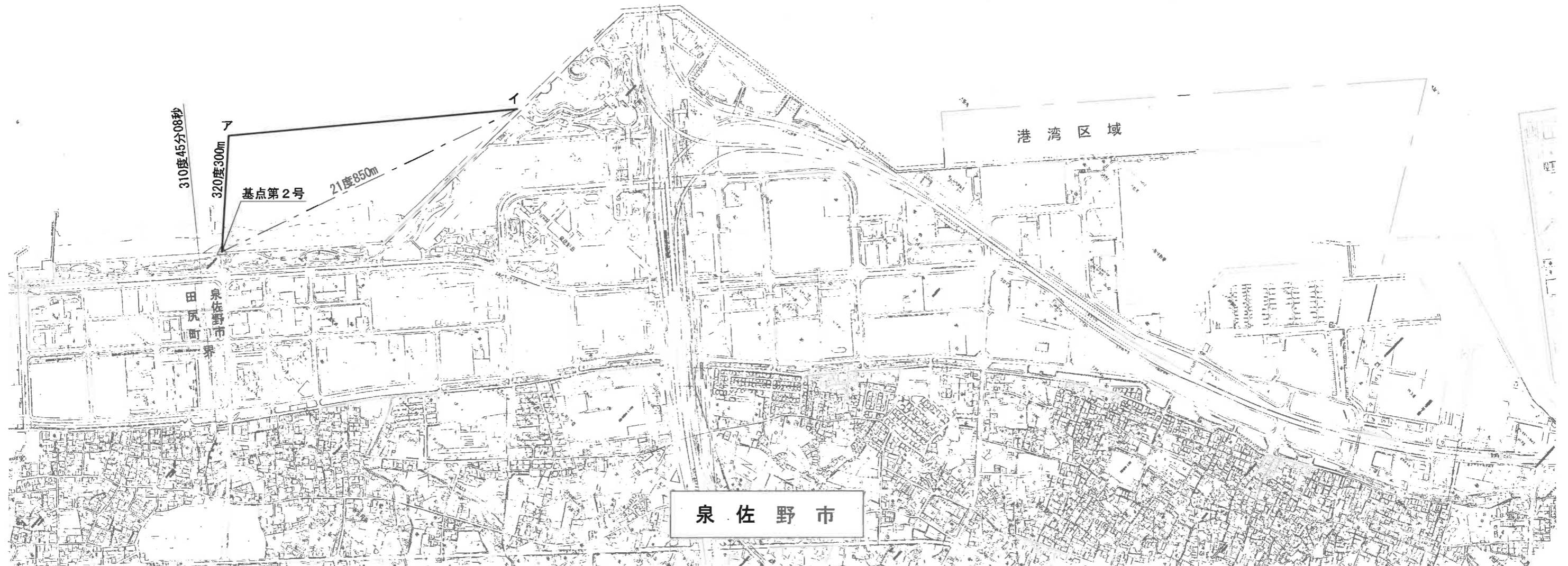


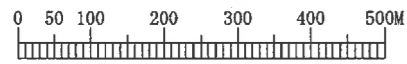
共 第 2 号		漁業権者：泉佐野漁業協同組合
漁業種類	漁業の名称	漁業時期
第2種共同漁業	柵網漁業	1月1日から12月31日まで
漁場の位置	泉佐野市りんくう往来南地先	
漁場の区域	次のア、イ、ウ及びエの各点を順次に結んだ線と最大高潮時海岸線とによって囲まれた区域	
点の位置	基点第1号	阪南港泉佐野A防波堤灯台 北緯34度25分22.7秒 東経135度18分37.1秒
	基点第2号	護岸法線上の泉佐野市と泉南郡田尻町の境界から真方位43度、70mの点 北緯34度24分13.0秒 東経135度17分24.0秒
	ア	基点第2号から真方位19度30分、1,335mの点 北緯34度24分54.0秒 東経135度17分40.5秒
	イ	基点第1号から真方位244度02分、1,266mの点 北緯34度25分04.7秒 東経135度17分52.5秒
	ウ	泉佐野港湾区域西端 北緯34度25分03.5秒 東経135度18分07.4秒
エ	泉佐野港湾区域西端から真方位133度、143mの点 北緯34度25分00.3秒 東経135度18分11.5秒	





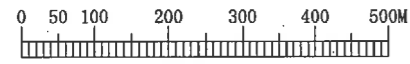
共 第 3 号		漁業権者：泉佐野漁業協同組合
漁業種類	漁業の名称	漁業時期
第2種共同漁業	柵網漁業	1月1日から12月31日まで
漁場の位置	泉佐野市りんくう往来南地先	
漁場の区域	次の基点第2号、ア及びイの各点を順次に結んだ線と最大高潮時海岸線とによって囲まれた区域	
点の位置	基点第2号	護岸法線上の泉佐野市と泉南郡田尻町の境界から真方位43度、70mの点 北緯34度24分13.0秒 東経135度17分24.0秒
	ア	基点第2号から真方位320度、300mの点 北緯34度24分20.5秒 東経135度17分16.4秒
	イ	基点第2号から真方位21度、850mの点 北緯34度24分38.7秒 東経135度17分35.9秒



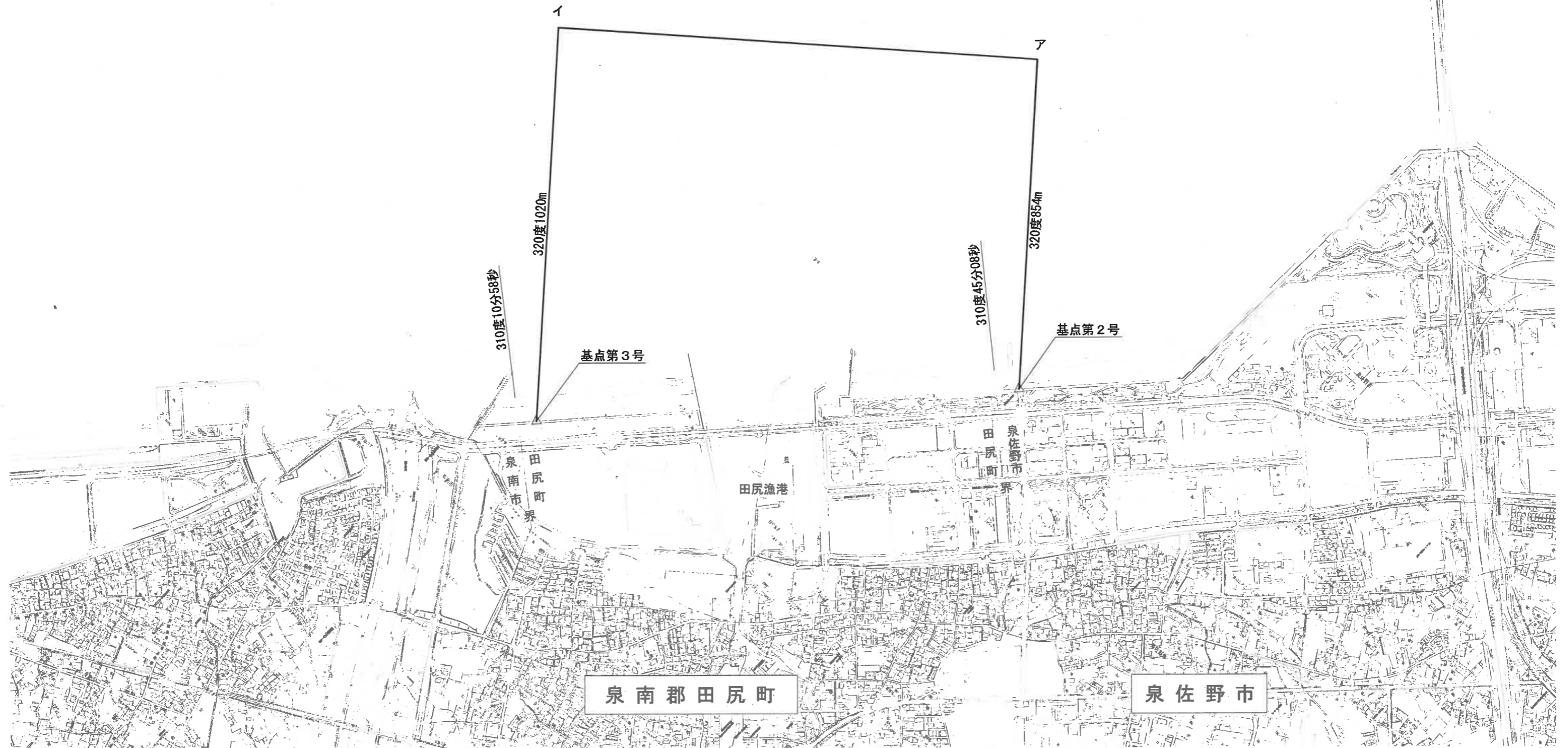


共 第 4 号		漁業権者：泉佐野漁業協同組合
漁業種類	漁業の名称	漁業時期
第1種共同漁業	わかめ漁業	2月1日から6月30日まで
漁場の位置	泉佐野市りんくう往来南地先	
漁場の区域	次の基点第2号、ア及びイの各点を順次に結んだ線と最大高潮時海岸線とによって囲まれた区域	
点の位置	基点第2号	護岸法線上の泉佐野市と泉南郡田尻町の境界から真方位43度、70mの点 北緯34度24分13.0秒 東経135度17分24.0秒
	ア	基点第2号から真方位320度、140mの点 北緯34度24分16.5秒 東経135度17分20.4秒
	イ	基点第2号から真方位29度30分、588mの点 北緯34度24分29.6秒 東経135度17分35.3秒





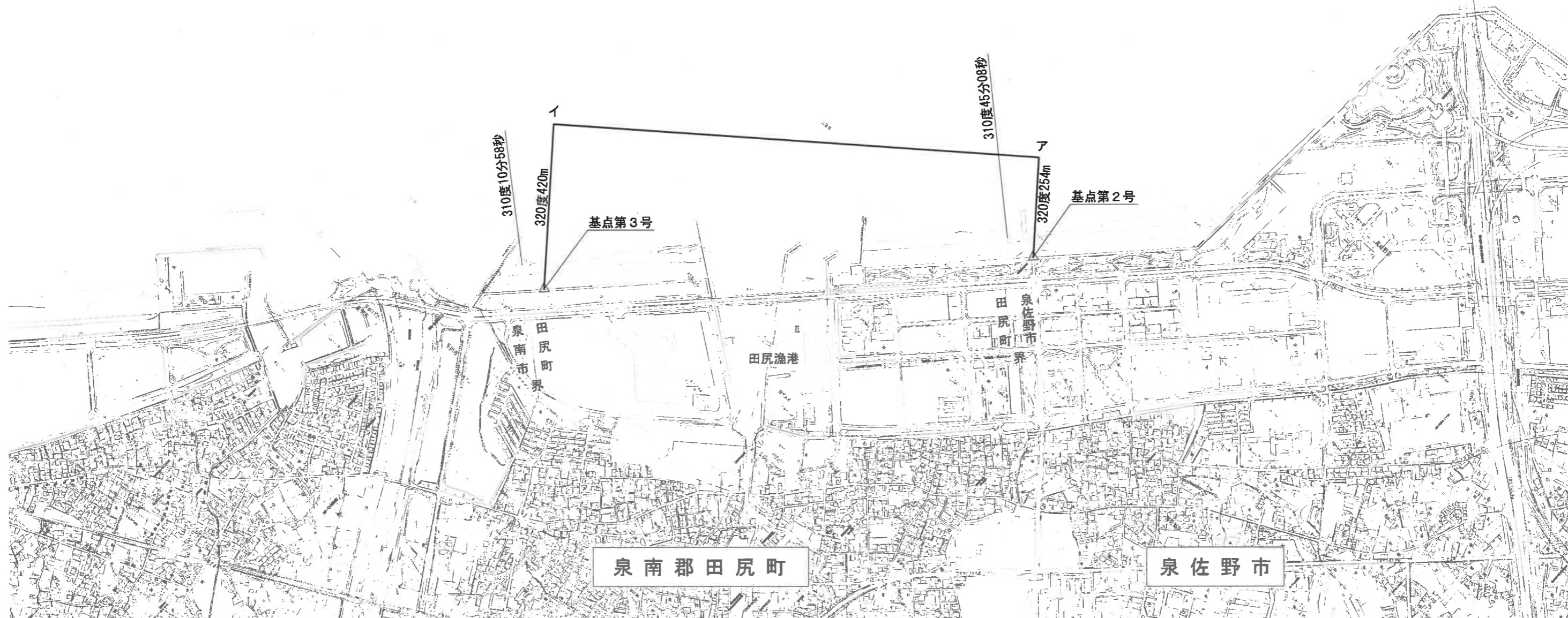
共 第 5 号			漁業権者：田尻漁業協同組合	点の位置	基点第2号	護岸法線上の泉佐野市と泉南郡田尻町の境界から真方位43度、70mの点 北緯34度24分13.0秒 東経135度17分24.0秒
漁業種類	漁業の名称	漁業時期	基点第3号		護岸法線上の泉南郡田尻町と泉南市の境界から真方位43度、47mの点 北緯34度23分43.2秒 東経135度16分50.5秒	
第1種共同漁業	たこ漁業	1月1日から12月31日まで	ア		基点第2号から真方位320度、854mの点 北緯34度24分34.2秒 東経135度17分02.5秒	
漁場の位置	泉南郡田尻町地先		イ		基点第3号から真方位320度、1,020mの点 北緯34度24分08.5秒 東経135度16分24.8秒	
漁場の区域	次の基点第2号、ア、イ及び基点第3号の各点を順次に結んだ線と最大高潮時海岸線とによって囲まれた区域。ただし、田尻漁港防波堤内を除く。					

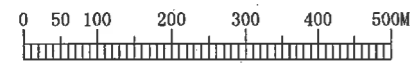


0 50 100 200 300 400 500M

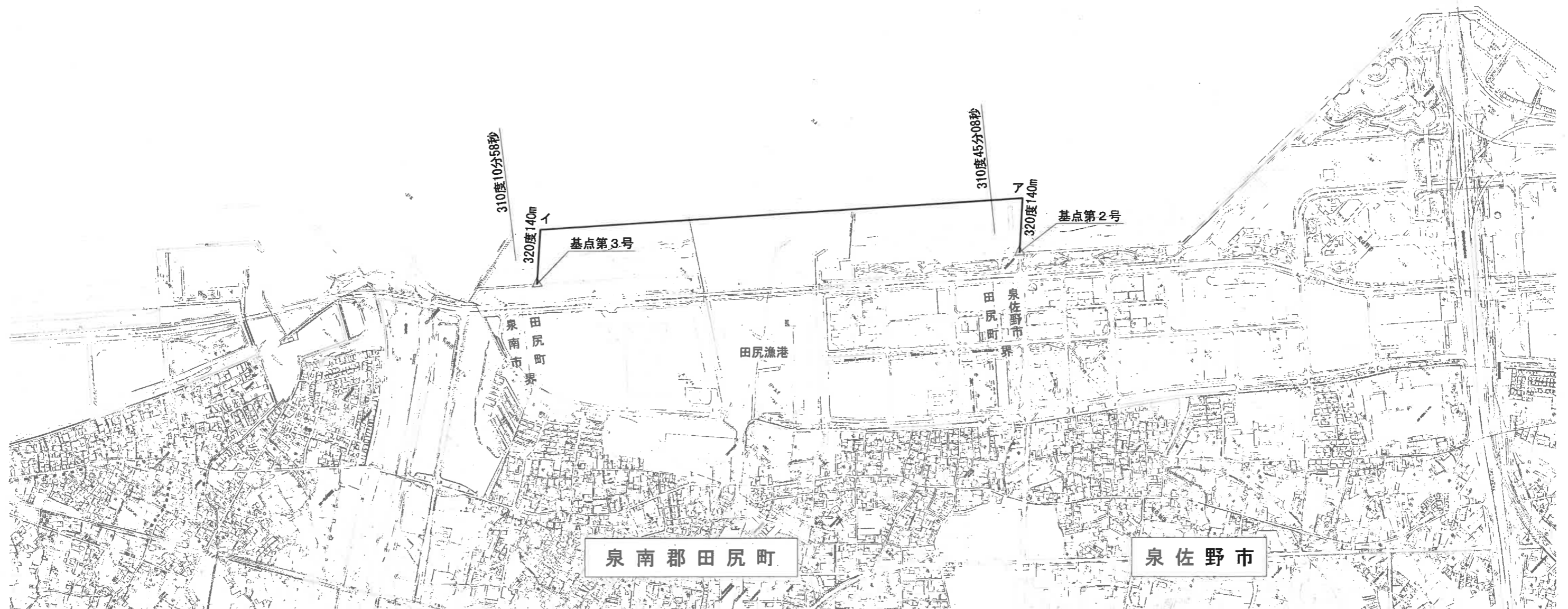


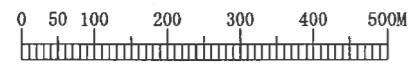
共 第 6 号		漁業権者：田尻漁業協同組合
漁業種類	漁業の名称	漁業時期
第2種共同漁業	柵網漁業	1月1日から12月31日まで
漁場の位置	泉南郡田尻町地先	
漁場の区域	次の基点第2号、ア、イ及び基点第3号の各点を順次に結んだ線と最大高潮時海岸線とによって囲まれた区域。ただし、田尻漁港防波堤内を除く。	
点の位置	基点第2号	護岸法線上の泉佐野市と泉南郡田尻町の境界から真方位43度、70mの点 北緯34度24分13.0秒 東経135度17分24.0秒
	基点第3号	護岸法線上の泉南郡田尻町と泉南市の境界から真方位43度、47mの点 北緯34度23分43.2秒 東経135度16分50.5秒
	ア	基点第2号から真方位320度、254mの点 北緯34度24分19.3秒 東経135度17分17.6秒
	イ	基点第3号から真方位320度、420mの点 北緯34度23分53.6秒 東経135度16分39.9秒



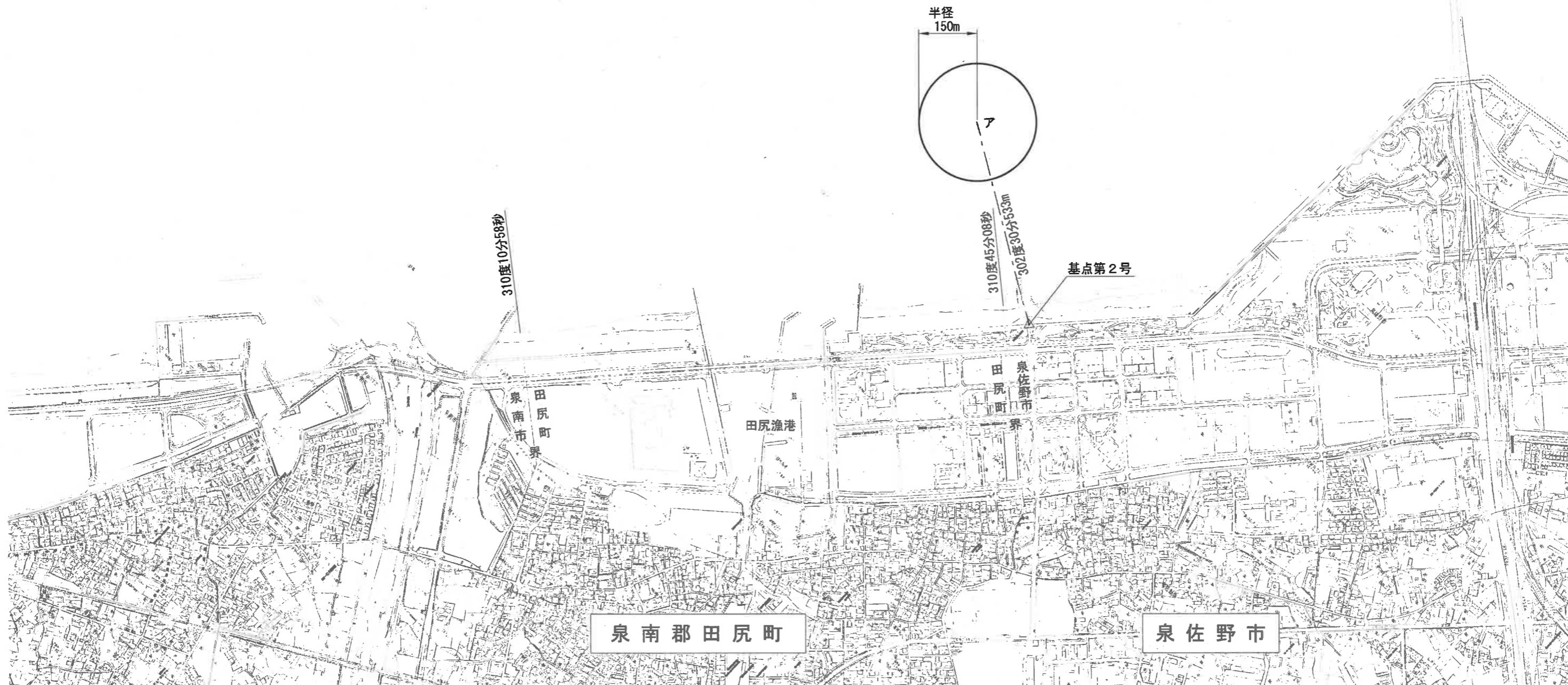


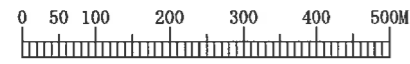
共 第 7 号		漁業権者：田尻漁業協同組合
漁業種類	漁業の名称	漁業時期
第1種共同漁業	なまこ漁業	1月1日から12月31日まで
	てんぐさ漁業	1月1日から12月31日まで
	わかめ漁業	2月1日から6月30日まで
	さざえ漁業	1月1日から12月31日まで
漁場の位置	泉南郡田尻町地先	
漁場の区域	次の基点第2号、ア、イ及び基点第3号の各点を順次に結んだ線と最大高潮時海岸線とによって囲まれた区域。ただし、田尻漁港防波堤内を除く。	
点の位置	基点第2号	護岸法線上の泉佐野市と泉南郡田尻町の境界から真方位43度、70mの点 北緯34度24分13.0秒 東経135度17分24.0秒
	基点第3号	護岸法線上の泉南郡田尻町と泉南市の境界から真方位43度、47mの点 北緯34度23分43.2秒 東経135度16分50.5秒
	ア	基点第2号から真方位320度、140mの点 北緯34度24分16.5秒 東経135度17分20.4秒
	イ	基点第3号から真方位320度、140mの点 北緯34度23分46.6秒 東経135度16分46.9秒



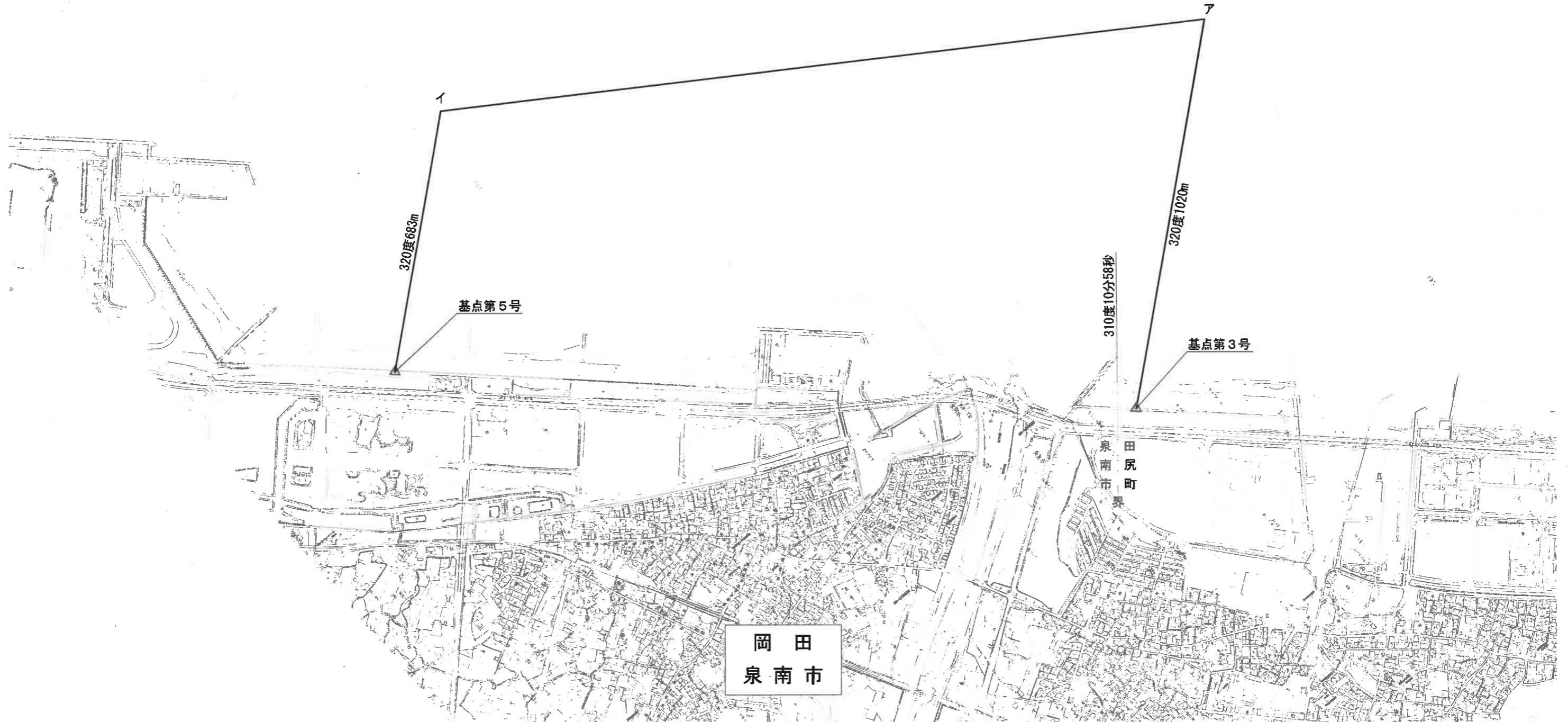


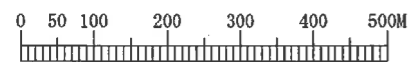
共 第 8 号		漁業権者：田尻漁業協同組合
漁業種類	漁業の名称	漁業時期
第3種共同漁業	つきいそ漁業	1月1日から12月31日まで
漁場の位置	泉南郡田尻町地先	
漁場の区域	次のアを中心とし、150mの半径で描いた円周によって囲まれた区域	
点の位置	基点第2号	護岸法線上の泉佐野市と泉南郡田尻町の境界から真方位43度、70mの点 北緯34度24分13.0秒 東経135度17分24.0秒
	ア	基点第2号から真方位302度30分、533mの点 北緯34度24分22.3秒 東経135度17分06.4秒



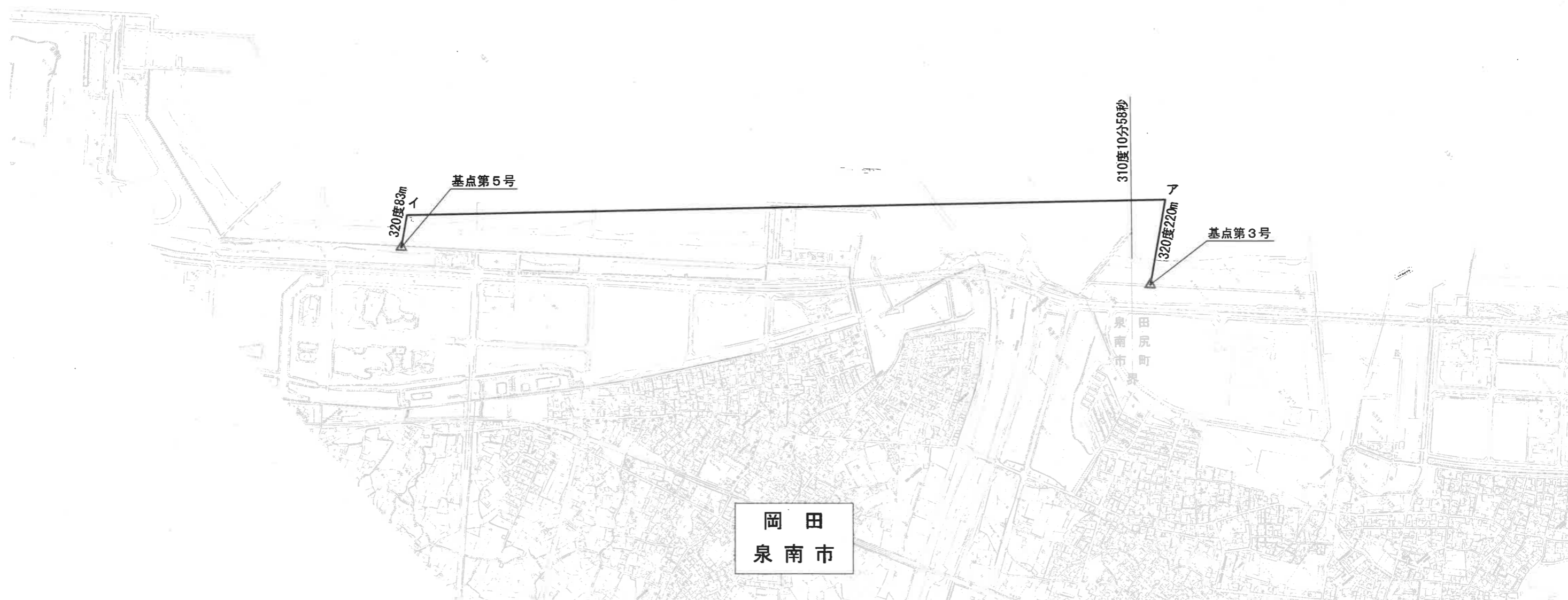


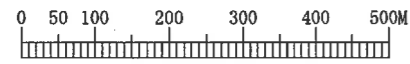
共 第 9 号			漁業権者：岡田浦漁業協同組合	点の位置
漁業種類	漁業の名称	漁業時期		
第1種共同漁業	たこ漁業 なまこ漁業	1月1日から12月31日まで 1月1日から12月31日まで		基点第3号 基点第5号 ア イ
漁場の位置	泉南市りんくう南浜地先			
漁場の区域	次の基点第3号、ア、イ及び基点第5号の各点を順次に結んだ線と最大高潮時海岸線とによって囲まれた区域。ただし、岡田漁港防波堤内を除く。			





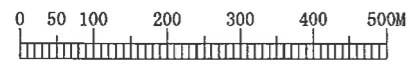
共 第 1 0 号		漁業権者：岡田浦漁業協同組合
漁業種類	漁業の名称	漁業時期
第 1 種共同漁業	あさり漁業	1月1日から12月31日まで
	えむし漁業	1月1日から12月31日まで
	わかめ漁業	2月1日から6月30日まで
	さざえ漁業	1月1日から12月31日まで
	あわび漁業	1月1日から12月31日まで
漁場の位置	泉南市りんくう南浜地先	
漁場の区域	次の基点第3号、ア、イ及び基点第5号の各点を順次に結んだ線と最大高潮時海岸線とによって囲まれた区域。ただし、岡田漁港防波堤内を除く。	
点の位置	基点第3号	護岸法線上の泉南郡田尻町と泉南市の境界から真方位43度、47mの点 北緯34度23分43.2秒 東経135度16分50.5秒
	基点第5号	樽井人工海浜地突堤（人工砂浜東突堤）基部中心点より真方位43度、432mの点 北緯34度22分56.9秒 東経135度15分58.4秒
	ア	基点第3号から真方位320度、220mの点 北緯34度23分48.6秒 東経135度16分44.9秒
	イ	基点第5号から真方位320度、83mの点 北緯34度22分59.0秒 東経135度15分56.3秒



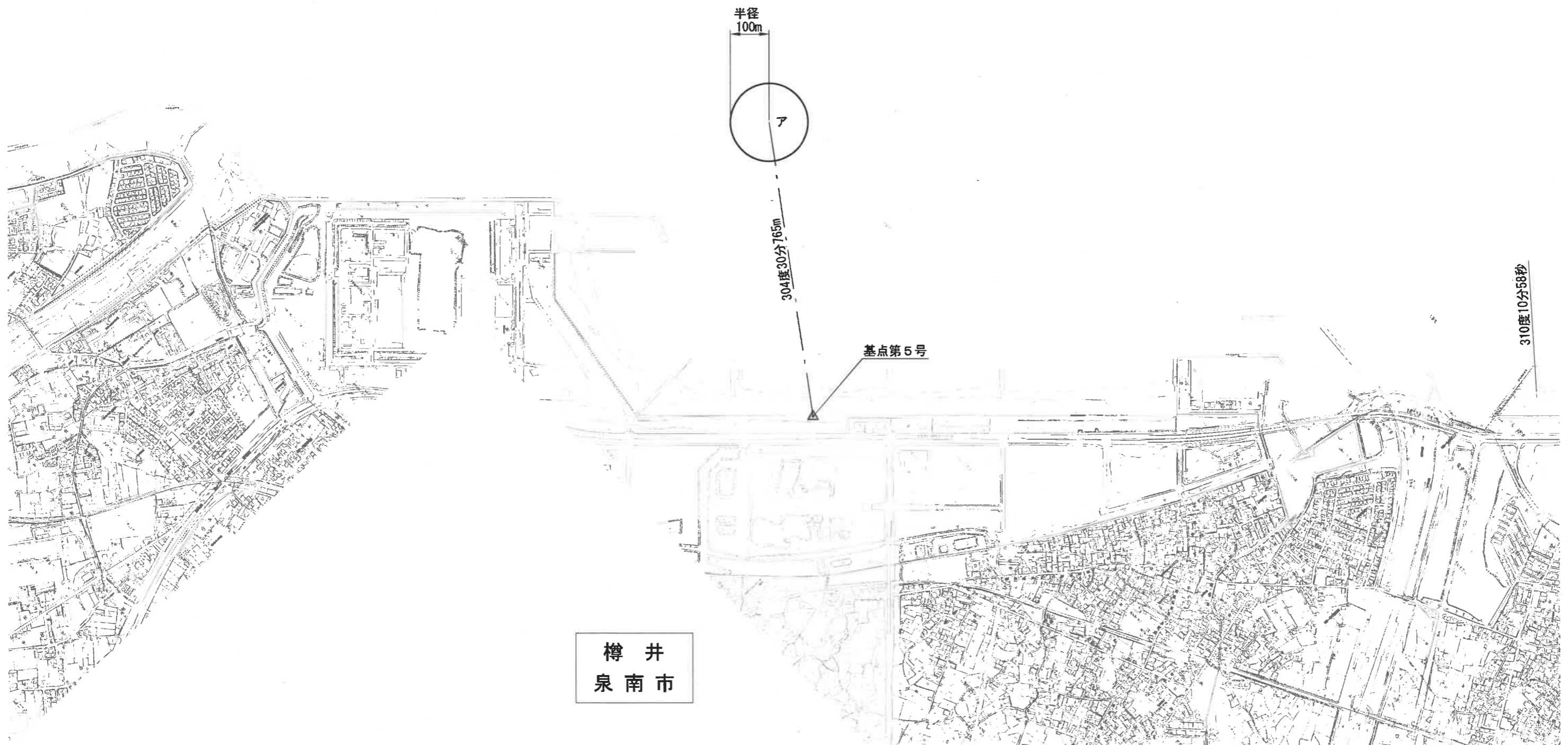


共 第 1 1 号		漁業権者：岡田浦漁業協同組合
漁業種類	漁業の名称	漁業時期
第2種共同漁業	柵網漁業	1月1日から12月31日まで
漁場の位置	泉南市りんくう南浜地先	
漁場の区域	次の基点第3号、ア、イ及び基点第5号の各点を順次に結んだ線と最大高潮時海岸線とによって囲まれた区域。ただし、岡田漁港防波堤内を除く。	
点の位置	基点第3号	護岸法線上の泉南郡田尻町と泉南市の境界から真方位43度、47mの点 北緯34度23分43.2秒 東経135度16分50.5秒
	基点第5号	樽井人工海浜地突堤（人工砂浜東突堤）基部中心点より真方位43度、432mの点 北緯34度22分56.9秒 東経135度15分58.4秒
	ア	基点第3号から真方位320度、300mの点 北緯34度23分50.6秒 東経135度16分42.9秒
	イ	基点第5号から真方位320度、300mの点 北緯34度23分04.4秒 東経135度15分50.8秒

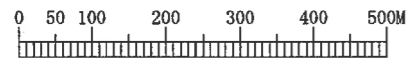




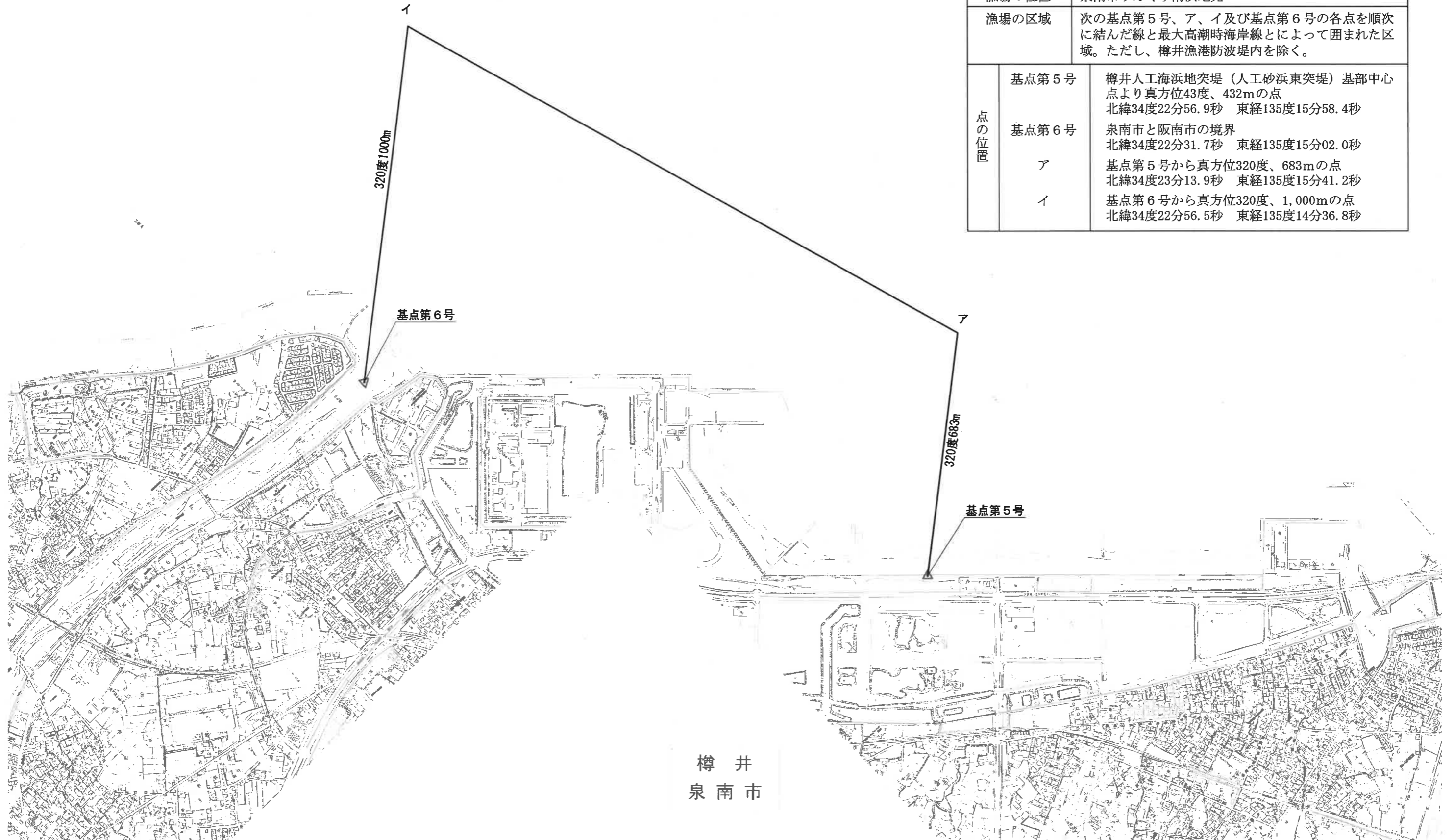
共 第 1 2 号		漁業権者：岡田浦漁業協同組合 漁業権者：樽井漁業協同組合
漁業種類	漁業の名称	漁業時期
第3種共同漁業	つきいそ漁業	1月1日から12月31日まで
漁場の位置	泉南市りんくう南浜地先	
漁場の区域	次のアを中心とし、100mの半径で描いた円周によって囲まれた区域	
点の位置	基点第5号	樽井人工海浜地突堤（人工砂浜東突堤）基部中心点より真方位43度、432mの点 北緯34度22分56.9秒 東経135度15分58.4秒
	ア	基点第5号から真方位304度30分、765mの点 北緯34度23分11.0秒 東経135度15分33.7秒

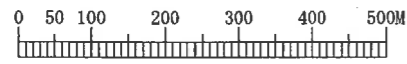


樽 井
泉 南 市

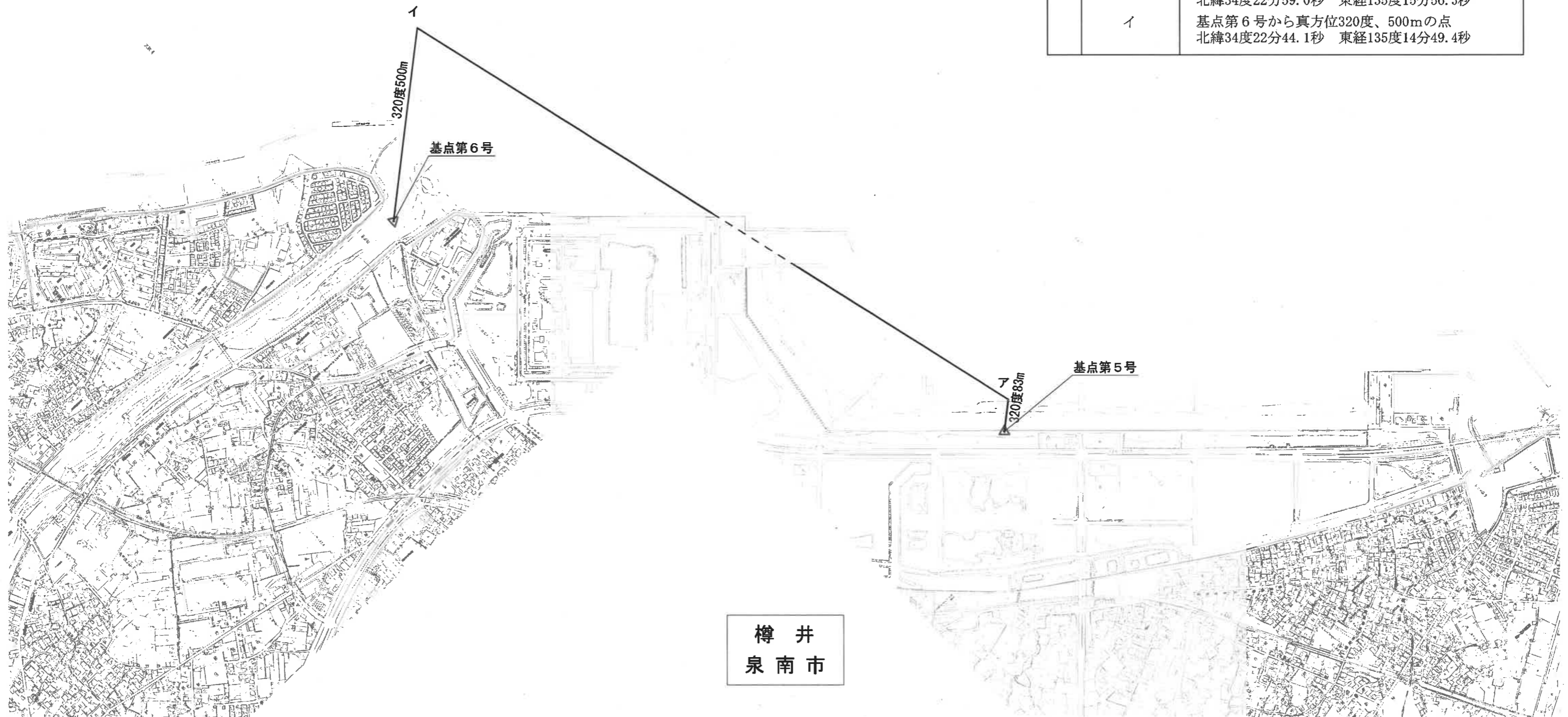


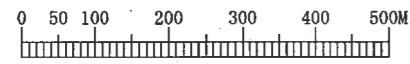
共 第 1 3 号		漁業権者：樽井漁業協同組合
漁業種類	漁業の名称	漁業時期
第 1 種共同漁業	たこ漁業	1月1日から12月31日まで
	なまこ漁業	1月1日から12月31日まで
	さざえ漁業	1月1日から12月31日まで
漁場の位置		泉南市りんくう南浜地先
漁場の区域		次の基点第5号、ア、イ及び基点第6号の各点を順次に結んだ線と最大高潮時海岸線とによって囲まれた区域。ただし、樽井漁港防波堤内を除く。
点の位置	基点第5号	樽井人工海浜地突堤（人工砂浜東突堤）基部中心点より真方位43度、432mの点 北緯34度22分56.9秒 東経135度15分58.4秒
	基点第6号	泉南市と阪南市の境界 北緯34度22分31.7秒 東経135度15分02.0秒
	ア	基点第5号から真方位320度、683mの点 北緯34度23分13.9秒 東経135度15分41.2秒
	イ	基点第6号から真方位320度、1,000mの点 北緯34度22分56.5秒 東経135度14分36.8秒



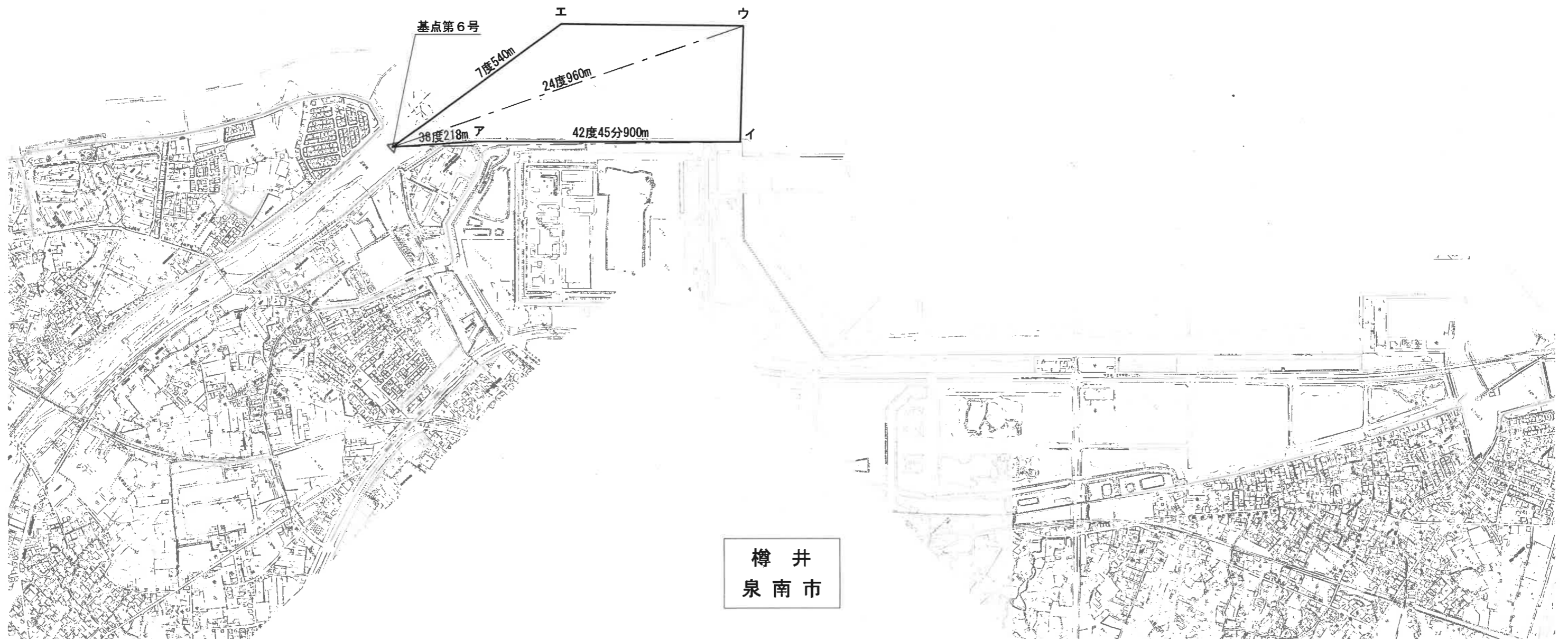


共 第 1 4 号		漁業権者：樽井漁業協同組合
漁業種類	漁業の名称	漁業時期
第1種共同漁業	あさり漁業	1月1日から12月31日まで
	えむし漁業	1月1日から12月31日まで
	わかめ漁業	2月1日から6月30日まで
漁場の位置	泉南市りんくう南浜地先	
漁場の区域	次の基点第5号、ア、イ及び基点第6号の各点を順次に結んだ線と最大高潮時海岸線とによって囲まれた区域。ただし、樽井漁港防波堤内を除く。	
点の位置	基点第5号	樽井人工海浜地突堤（人工砂浜東突堤）基部中心点より真方位43度、432mの点 北緯34度22分56.9秒 東経135度15分58.4秒
	基点第6号	泉南市と阪南市の境界 北緯34度22分31.7秒 東経135度15分02.0秒
	ア	基点第5号から真方位320度、83mの点 北緯34度22分59.0秒 東経135度15分56.3秒
	イ	基点第6号から真方位320度、500mの点 北緯34度22分44.1秒 東経135度14分49.4秒

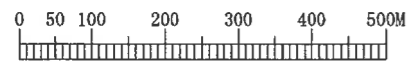




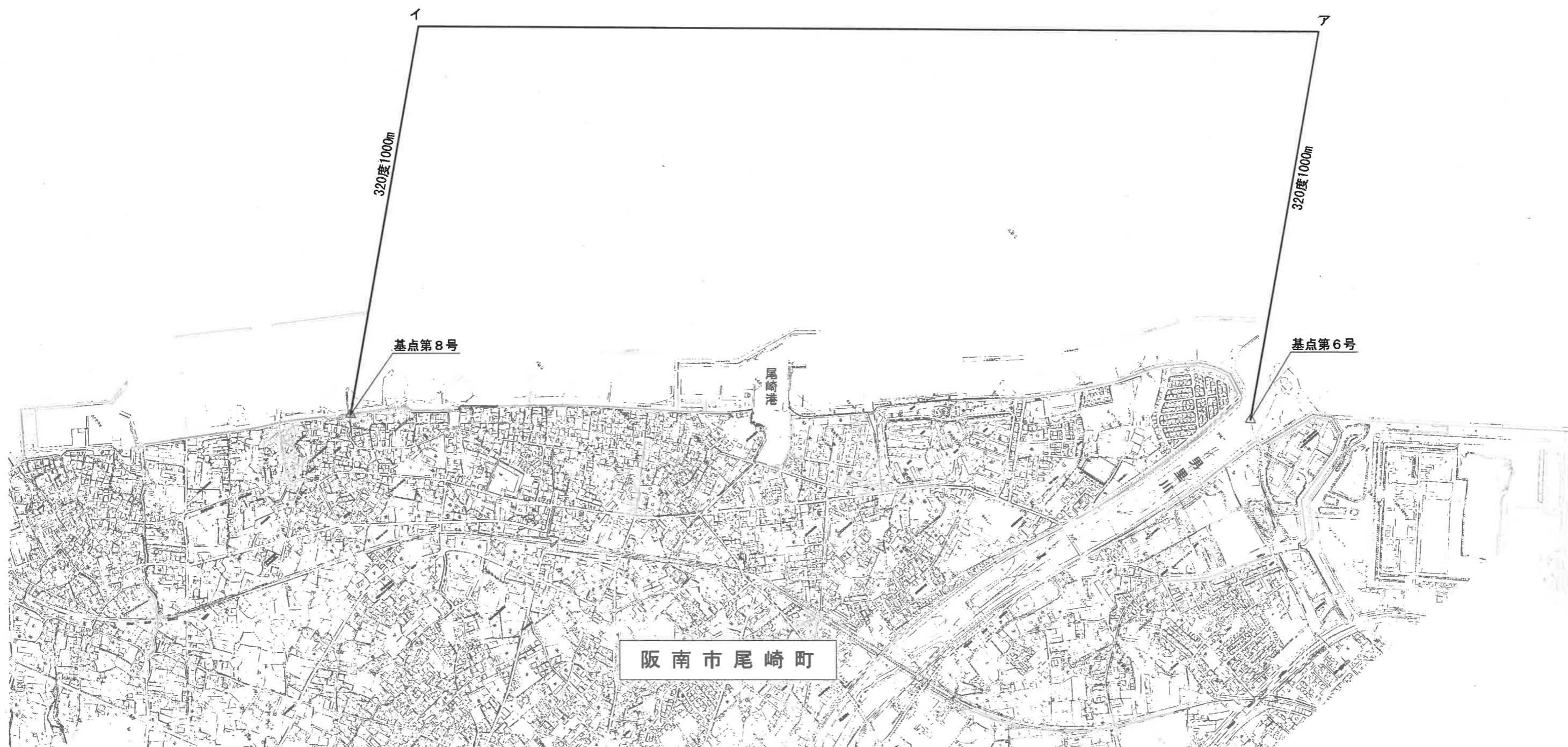
共 第 1 5 号		漁業権者：樽井漁業協同組合
漁業種類	漁業の名称	漁業時期
第2種共同漁業	樹網漁業	1月1日から12月31日まで
漁場の位置	泉南市りんくう南浜地先	
漁場の区域	次のア、イ、ウ及びエの各点を順次に結んだ線と最大高潮時海岸線とによって囲まれた区域	
点の位置	基点第6号	泉南市と阪南市の境界 北緯34度22分31.7秒 東経135度15分02.0秒
	ア	基点第6号から真方位38度、218mの点 北緯34度22分37.2秒 東経135度15分07.2秒
	イ	基点第6号から真方位42度45分、900mの点 北緯34度22分53.1秒 東経135度15分25.9秒
	ウ	基点第6号から真方位24度、960mの点 北緯34度23分00.1秒 東経135度15分17.3秒
	エ	基点第6号から真方位7度、540mの点 北緯34度22分49.1秒 東経135度15分04.6秒

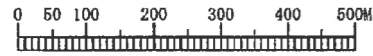


樽井
泉南市



共 第 1 6 号			漁業権者：尾崎漁業協同組合		
漁業種類	漁業の名称	漁業時期	点 の 位 置	基点第6号	泉南市と阪南市の境界 北緯34度22分31.7秒 東経135度15分02.0秒
第1種共同漁業	たこ漁業	1月1日から12月31日まで		基点第8号	阪南市尾崎町と新町の境界（トクサ川河口中央） 北緯34度21分35.7秒 東経135度14分03.5秒
	なまこ漁業 わかめ漁業	1月1日から12月31日まで 2月1日から6月30日まで		ア	基点第6号から真方位320度、1,000mの点 北緯34度22分56.5秒 東経135度14分36.8秒
イ			基点第8号から真方位320度、1,000mの点 北緯34度22分00.5秒 東経135度13分38.4秒		
漁場の位置	阪南市尾崎町地先				
漁場の区域	次の基点第6号、ア、イ及び基点第8号の各点を順次に結んだ線と最大高潮時海岸線とによって囲まれた区域。ただし、尾崎港防波堤内を除く。				





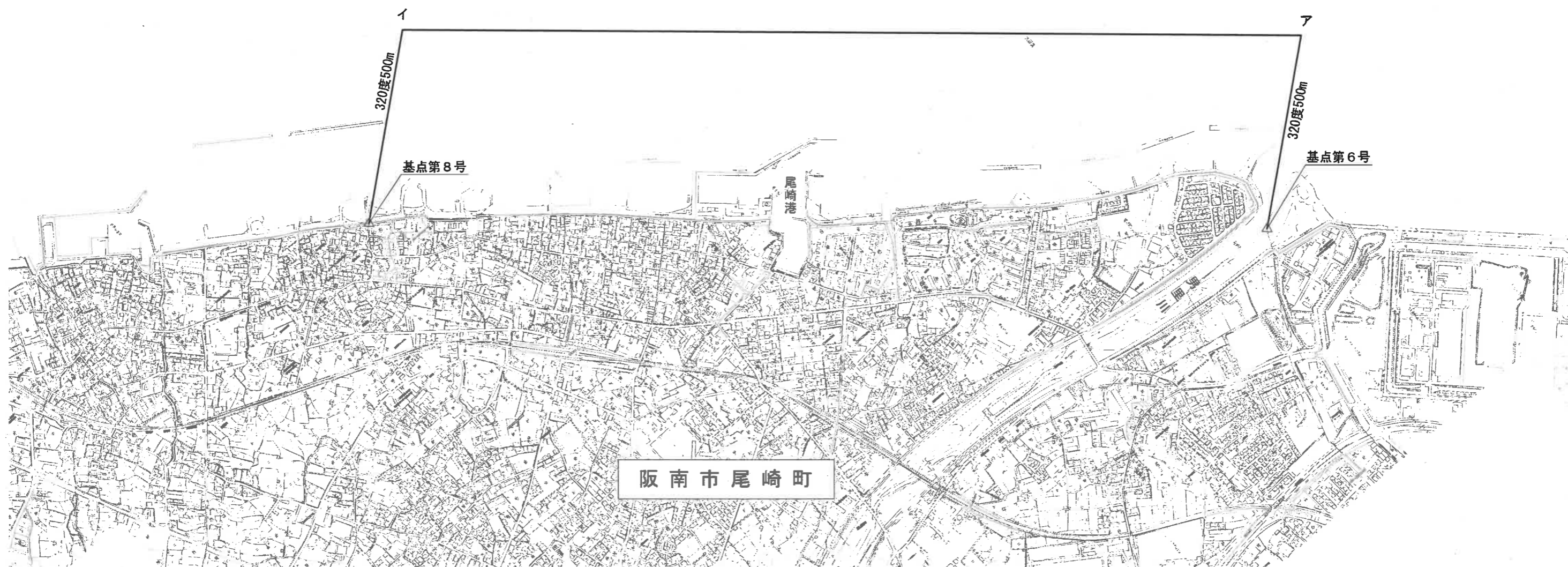
共第 17 号			漁業権者：尾崎漁業協同組合		漁場の位置	阪南市尾崎町地先
漁業種類	漁業の名称	漁業時期	漁場の区域		次の基点第6号、ア、イ及び基点第8号の各点を順次に結んだ線と最大高潮時海岸線とによって囲まれた区域。ただし、尾崎港防波堤内を除く。	
第1種共同漁業	あさり漁業	1月1日から12月31日まで	点の位置	基点第6号	泉南市と阪南市の境界 北緯34度22分31.7秒 東経135度15分02.0秒	
	えむし漁業	1月1日から12月31日まで		基点第8号	阪南市尾崎町と新町の境界（トクサ川川口中央） 北緯34度21分35.7秒 東経135度14分03.5秒	
	おごり漁業	6月1日から10月31日まで		ア	基点第6号から真方位320度、500メートルの点 北緯34度22分44.1秒 東経135度14分49.4秒	
	てんぐさ漁業	1月1日から12月31日まで		イ	基点第8号から真方位320度、200メートルの点 北緯34度21分40.7秒 東経135度13分58.5秒	
	かき漁業	1月1日から12月31日まで				
	あわび漁業	1月1日から12月31日まで				
	さざえ漁業	1月1日から12月31日まで				
	がんがら漁業	1月1日から12月31日まで				
	とこぶし漁業	1月1日から12月31日まで				



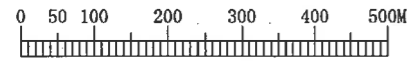
阪南市尾崎町



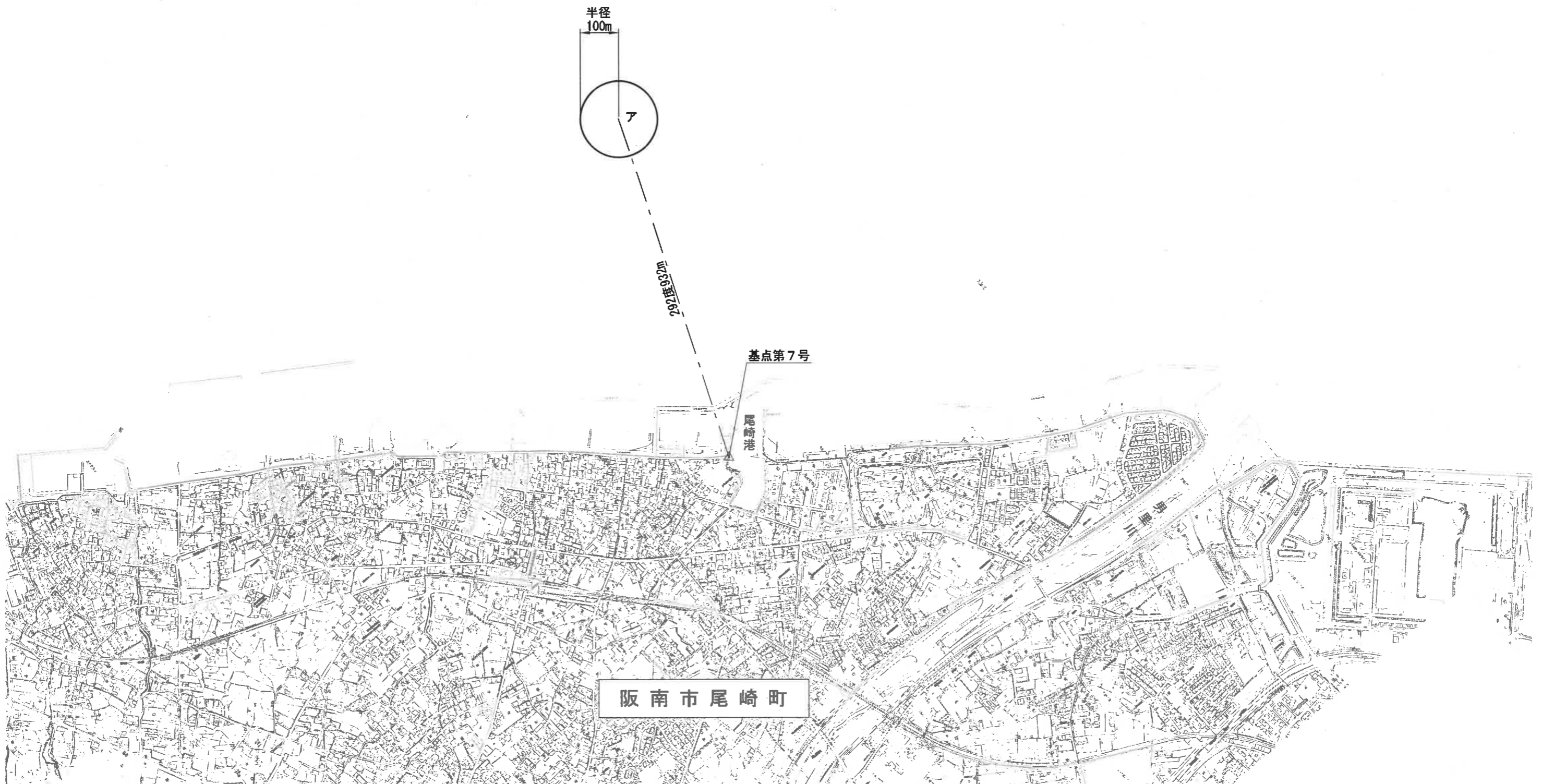
共 第 1 8 号		漁業権者：尾崎漁業協同組合
漁業種類	漁業の名称	漁業時期
第2種共同漁業	桝網漁業	1月1日から12月31日まで
漁場の位置	阪南市尾崎町地先	
漁場の区域	次の基点第6号、ア、イ及び基点第8号の各点を順次に結んだ線と最大高潮時海岸線とによって囲まれた区域。ただし、尾崎港防波堤内を除く。	
点の位置	基点第6号	泉南市と阪南市の境界 北緯34度22分31.7秒 東経135度15分02.0秒
	基点第8号	阪南市尾崎町と新町の境界（トクサ川川口中央） 北緯34度21分35.7秒 東経135度14分03.5秒
	ア	基点第6号から真方位320度、500mの点 北緯34度22分44.1秒 東経135度14分49.4秒
	イ	基点第8号から真方位320度、500mの点 北緯34度21分48.1秒 東経135度13分51.0秒

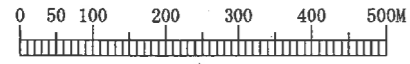


阪南市尾崎町



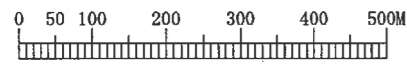
共 第 1 9 号		漁業権者：尾崎漁業協同組合
漁業種類	漁業の名称	漁業時期
第3種共同漁業	つきいそ漁業	1月1日から12月31日まで
漁場の位置	阪南市尾崎町地先	
漁場の区域	次のアを中心とし、100mの半径で描いた円周によって囲まれた区域	
点の位置	基点第7号	尾崎港南防波堤基部中心点 北緯34度22分01.3秒 東経135度14分29.1秒
	ア	基点第7号から真方位292度、932mの点 北緯34度22分12.7秒 東経135度13分55.3秒





共 第 20 号			漁業権者：西鳥取漁業協同組合	
漁業種類	漁業の名称	漁業時期	点の位置	
第1種共同漁業	たこ漁業	1月1日から12月31日まで	基点第8号	阪南市尾崎町と新町の境界（トクサ川川口中央） 北緯34度21分35.7秒 東経135度14分03.5秒
	わかめ漁業	2月1日から6月30日まで	基点第10号	阪南市鳥取と貝掛の境界 北緯34度20分57.6秒 東経135度13分31.9秒
	あさり漁業	1月1日から12月31日まで	ア	基点第8号から真方位320度、1,000mの点 北緯34度22分00.5秒 東経135度13分38.4秒
	なまこ漁業	1月1日から12月31日まで	イ	基点第10号から真方位320度、1,000mの点 北緯34度21分22.5秒 東経135度13分06.7秒
	さざえ漁業	1月1日から12月31日まで		
	あわび漁業	1月1日から12月31日まで		
漁場の位置	阪南市新町及び鳥取地先			
漁場の区域	次の基点第8号、ア、イ及び基点第10号の各点を順次に結んだ線と最大高潮時海岸線とによって囲まれた区域。ただし、西鳥取漁港防波堤内を除く。			





共 第 2 1 号		漁業権者：西鳥取漁業協同組合
漁業種類	漁業の名称	漁業時期
第2種共同漁業	柵網漁業	1月1日から12月31日まで
漁場の位置	阪南市新町及び鳥取地先	
漁場の区域	次の基点第8号、ア、イ及び基点第10号の各点を順次に結んだ線と最大高潮時海岸線とによって囲まれた区域。ただし、西鳥取漁港防波堤内を除く。	
点の位置	基点第8号	阪南市尾崎町と新町の境界（トクサ川川口中央） 北緯34度21分35.7秒 東経135度14分03.5秒
	基点第10号	阪南市鳥取と貝掛の境界 北緯34度20分57.6秒 東経135度13分31.9秒
	ア	基点第8号から真方位320度、500mの点 北緯34度21分48.1秒 東経135度13分51.0秒
	イ	基点第10号から真方位320度、800mの点 北緯34度21分17.5秒 東経135度13分11.8秒

