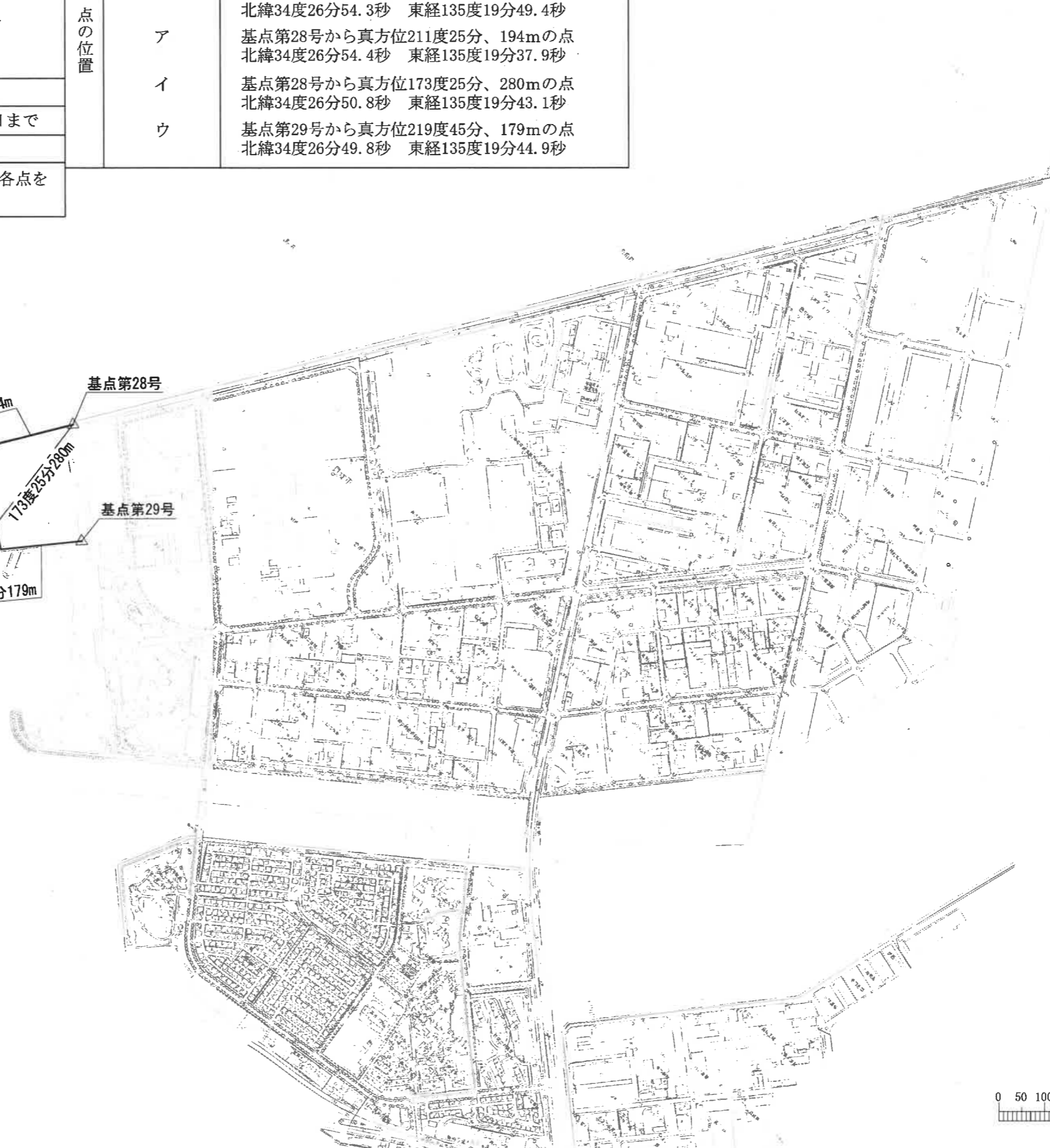


区 第 1 号		漁業権者：小島養殖漁業生産組合
漁業種類	漁業の名称	漁業時期
第2種区画漁業	はまち養殖業	1月1日から12月31日まで
	たい養殖業	1月1日から12月31日まで
	しまあじ養殖業	1月1日から12月31日まで
	さけ・ます養殖業	12月1日から翌年3月31日まで
	ふぐ養殖業	1月1日から12月31日まで
漁場の位置	泉南郡岬町多奈川小島地先	
漁場の区域	次のアから真方位252度40分の線、基点第27号から真方位312度10分の線、小島漁港南防波堤及び海岸堤防によって囲まれた区域	
点の位置	基点第27号	大阪府と和歌山県の境界 北緯34度18分41.8秒 東経135度05分35.9秒
	ア	小島漁港南防波堤基部中心点から防波堤上北へ130mの点 北緯34度18分49.3秒 東経135度05分35.9秒

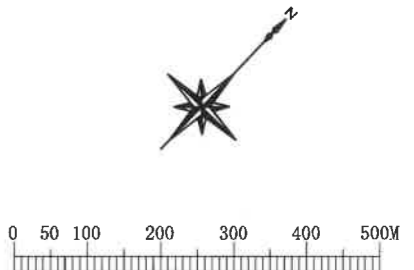


<b>区 第 2 号</b> 漁業権者：大阪府鰯巾着網漁業協同組合 漁業権者：泉大津漁業協同組合 漁業権者：忠岡漁業協同組合 漁業権者：春木漁業協同組合 漁業権者：岸和田市漁業協同組合 漁業権者：北中通漁業協同組合 漁業権者：泉佐野漁業協同組合			基点第28号 基点第29号 ア イ ウ	基点第28号 阪南6区内水域西防波堤基部東端 北緯34度26分59.8秒 東経135度19分41.8秒 基点第29号 阪南6区内水域東防波堤基部西端 北緯34度26分54.3秒 東経135度19分49.4秒 ア 基点第28号から真方位211度25分、194mの点 北緯34度26分54.4秒 東経135度19分37.9秒 イ 基点第28号から真方位173度25分、280mの点 北緯34度26分50.8秒 東経135度19分43.1秒 ウ 基点第29号から真方位219度45分、179mの点 北緯34度26分49.8秒 東経135度19分44.9秒
			点の位置	
漁業種類 第1種区画漁業	漁業の名称 かき養殖業	漁業時期 1月1日から12月31日まで		
漁場の位置 貝塚市二色南町地先				
漁場の区域 次の基点第28号、ア、イ、ウ及び基点第29号の各点を順次に結んだ線によって囲まれた区域				



泉佐野市

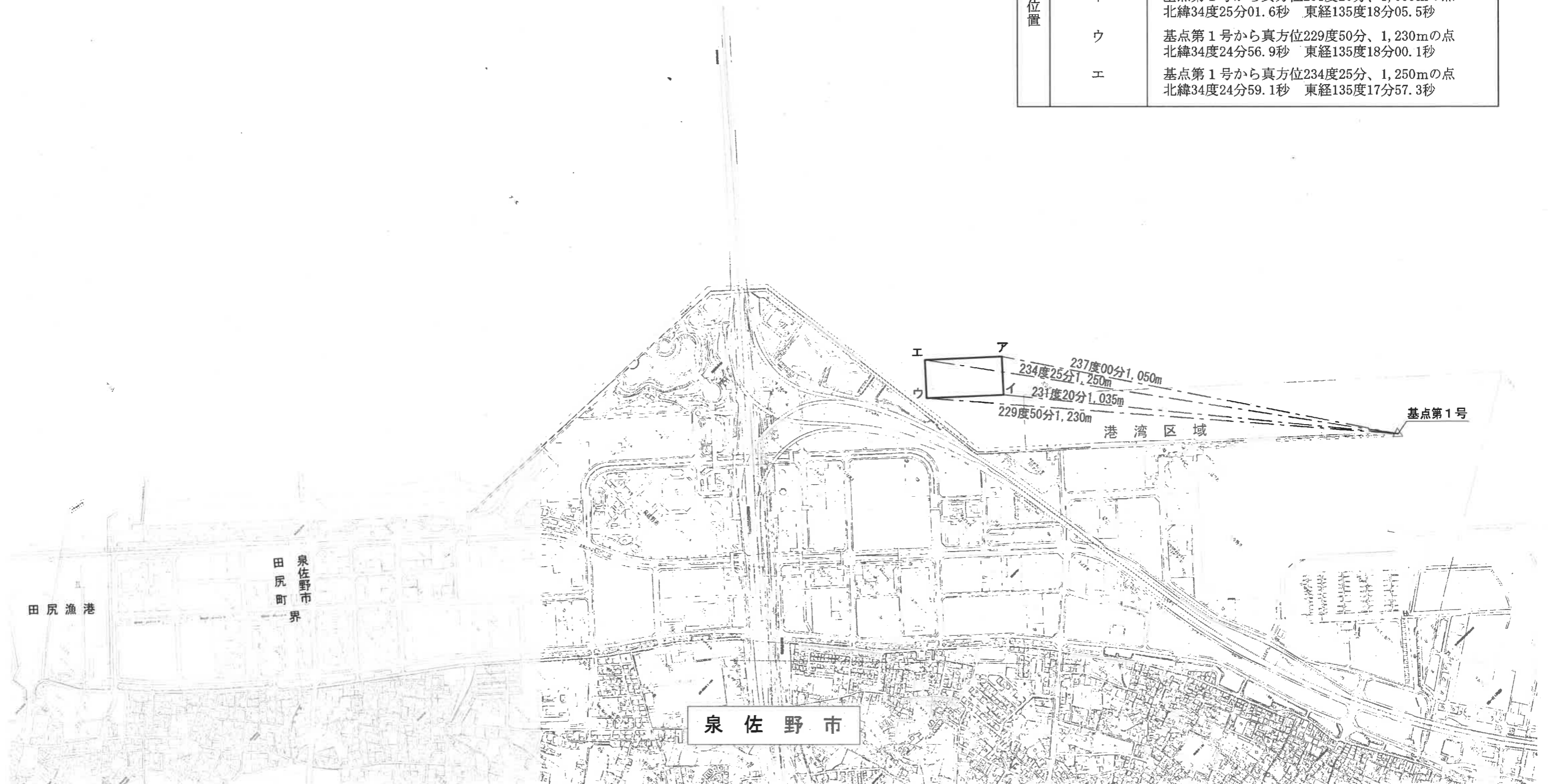
貝塚市

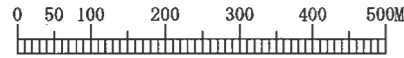


0 50 100 200 300 400 500M

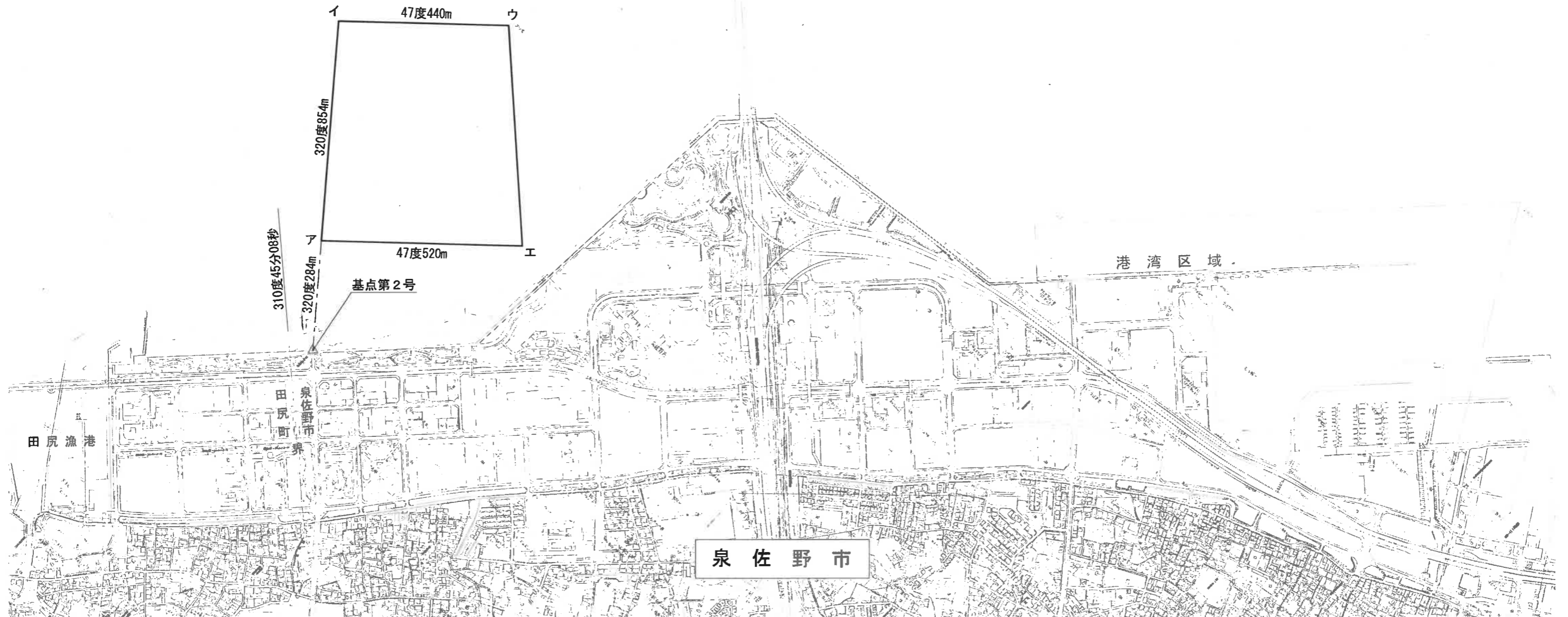


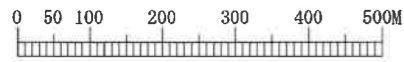
区 第 3 号		漁業権者：泉佐野漁業協同組合
漁業種類	漁業の名称	漁業時期
第1種区画漁業	二枚貝類養殖業	1月1日から12月31日まで
漁場の位置	泉佐野市りんくう往来南地先	
漁場の区域	次のア、イ、ウ及びエの各点を順次に結んだ線によって囲まれた区域	
点の位置	基点第1号	阪南港泉佐野A防波堤灯台 北緯34度25分22.7秒 東経135度18分37.1秒
	ア	基点第1号から真方位237度00分、1,050mの点 北緯34度25分03.8秒 東経135度18分02.6秒
	イ	基点第1号から真方位231度20分、1,035mの点 北緯34度25分01.6秒 東経135度18分05.5秒
	ウ	基点第1号から真方位229度50分、1,230mの点 北緯34度24分56.9秒 東経135度18分00.1秒
	エ	基点第1号から真方位234度25分、1,250mの点 北緯34度24分59.1秒 東経135度17分57.3秒



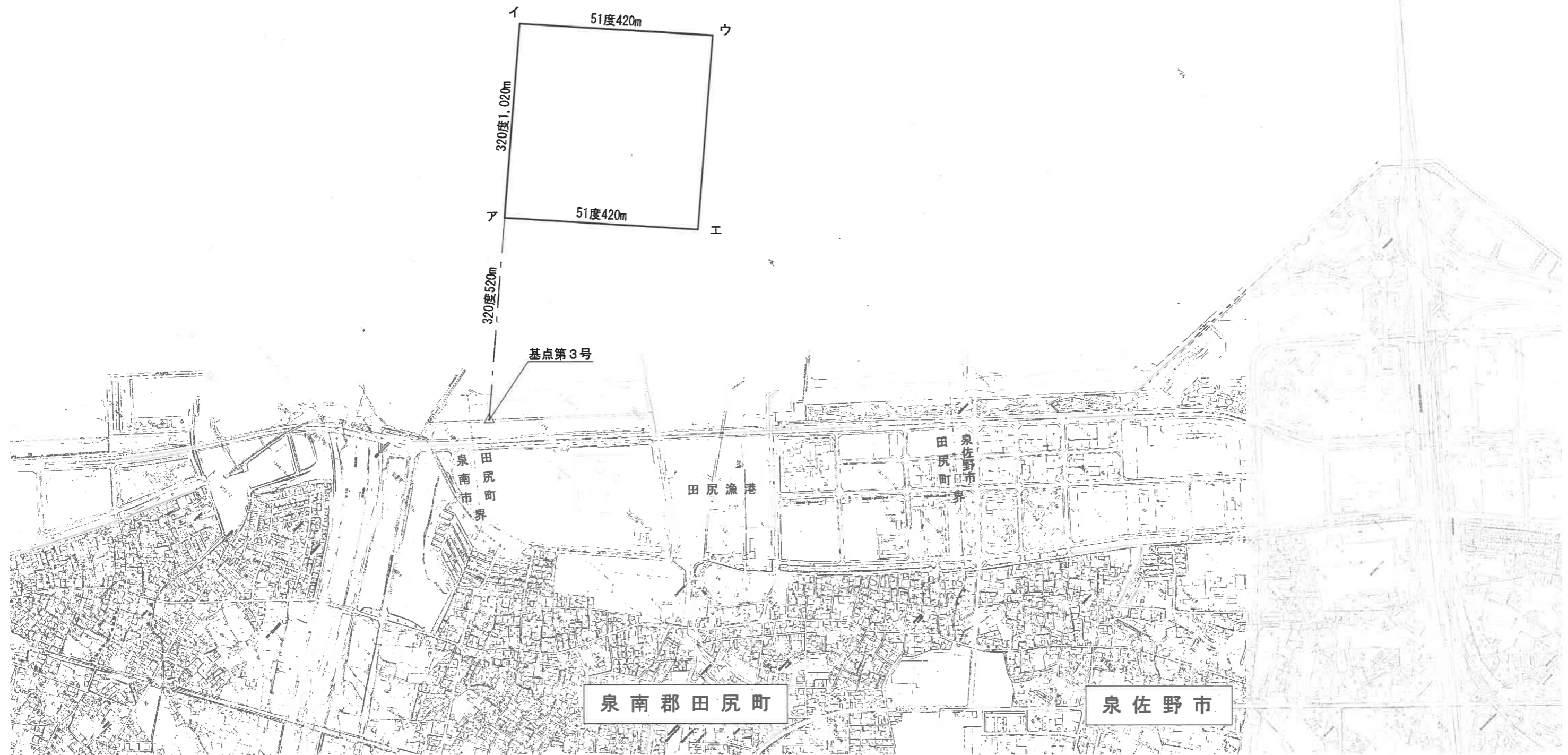


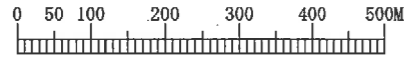
区 第 4 号		漁業権者：泉佐野漁業協同組合
漁業種類	漁業の名称	漁業時期
第1種区画漁業	のり養殖業 わかめ養殖業 二枚貝類養殖業	10月1日から翌年4月30日まで 11月1日から翌年5月15日まで 1月1日から12月31日まで
漁場の位置	泉佐野市りんくう往来南地先	
漁場の区域	次のア、イ、ウ及びエの各点を順次に結んだ線によって囲まれた区域	
点の位置	基点第2号	護岸法線上の泉佐野市と泉南郡田尻町の境界から真方位43度70mの点 北緯34度24分13.0秒 東経135度17分24.0秒
	ア	基点第2号から真方位320度、284mの点 北緯34度24分20.1秒 東経135度17分16.8秒
	イ	基点第2号から真方位320度、854mの点 北緯34度24分34.2秒 東経135度17分02.5秒
	ウ	イから真方位47度、440mの点 北緯34度24分44.0秒 東経135度17分15.1秒
	エ	アから真方位47度、520mの点 北緯34度24分31.6秒 東経135度17分31.7秒





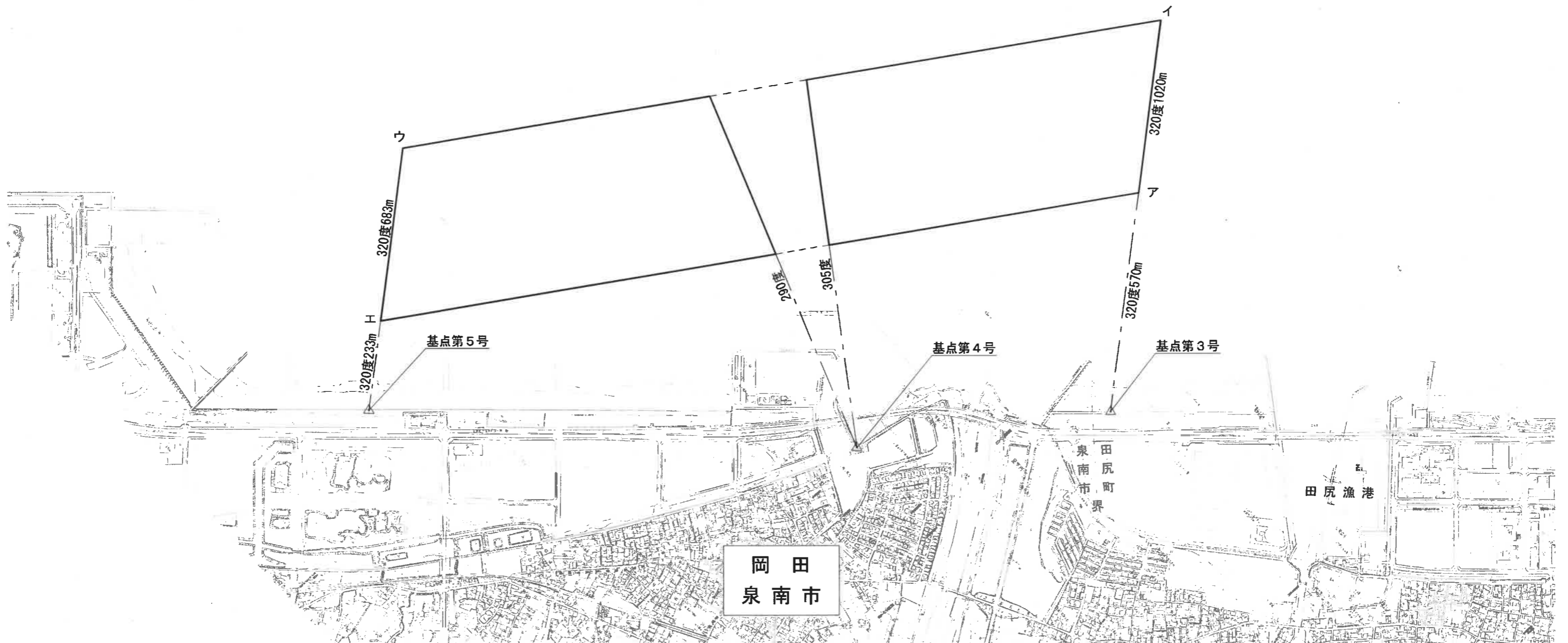
区 第 5 号			漁業権者：田尻漁業協同組合	
漁業種類	漁業の名称	漁業時期		
第1種区画漁業	わかめ養殖業 かき養殖業	11月1日から翌年5月15日まで 1月1日から12月31日まで		
漁場の位置	泉南郡田尻町地先			
漁場の区域	次のア、イ、ウ及びエの各点を順次に結んだ線によって囲まれた区域			
			基点第3号	護岸法線上の泉南郡田尻町と泉南市の境界から真方位43度、47mの点 北緯34度23分43.2秒 東経135度16分50.5秒
			ア	基点第3号から真方位320度、520mの点 北緯34度23分56.1秒 東経135度16分37.4秒
			イ	基点第3号から真方位320度、1,020mの点 北緯34度24分08.5秒 東経135度16分24.8秒
			ウ	イから真方位51度、420mの点 北緯34度24分17.1秒 東経135度16分37.6秒
			エ	アから真方位51度、420mの点 北緯34度24分04.7秒 東経135度16分50.1秒

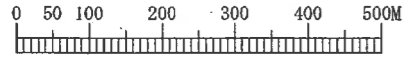




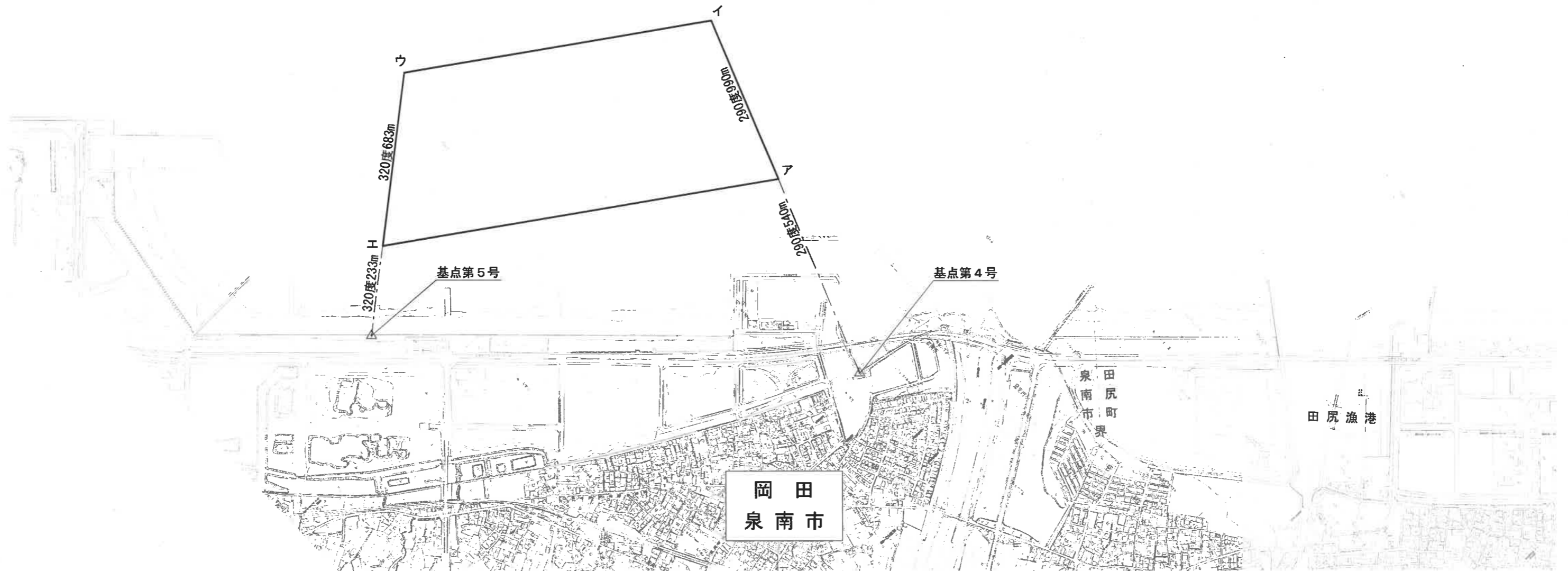
区第6号		
漁業権者：岡田浦漁業協同組合		
漁業種類	漁業の名称	漁業時期
第1種区画漁業	わかめ養殖業	11月1日から翌年5月15日まで
漁場の位置	泉南市りんくう南浜地先	
漁場の区域	次のア、イ、ウ及びエの各点を順次に結んだ線によって囲まれた区域。ただし、基点第4号から真方位290度及び真方位305度の各線、点イと点ウを結んだ線及び点アと点エを結んだ線によって囲まれた区域を除く。	

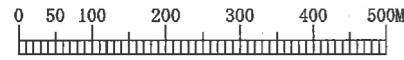
点の位置	基点第3号	護岸法線上の泉南郡田尻町と泉南市の境界から真方位43度、47mの点 北緯34度23分43.2秒 東経135度16分50.5秒
	基点第4号	岡田漁港北防波堤基部中心点 北緯34度23分25.6秒 東経135度16分35.4秒
	基点第5号	樽井人工海浜地突堤（人工砂浜東突堤）基部中心点より真方位43度、432mの点 北緯34度22分56.9秒 東経135度15分58.4秒
	ア	基点第3号から真方位320度、570mの点 北緯34度23分57.3秒 東経135度16分36.1秒
	イ	基点第3号から真方位320度、1,020mの点 北緯34度24分08.5秒 東経135度16分24.8秒
	ウ	基点第5号から真方位320度、683mの点 北緯34度23分13.9秒 東経135度15分41.2秒
エ	基点第5号から真方位320度、233mの点 北緯34度23分02.7秒 東経135度15分52.5秒	





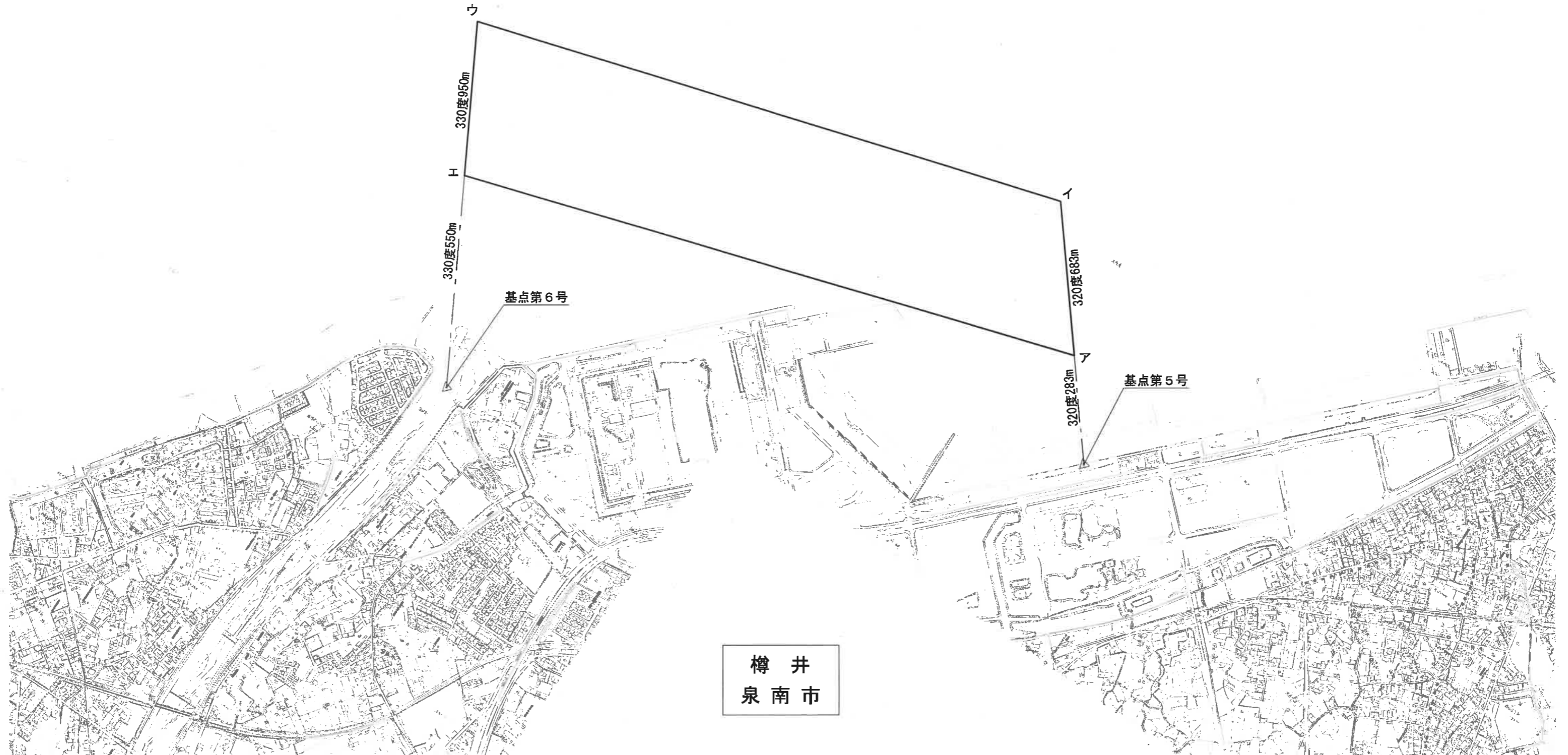
区第7号		漁業権者：岡田浦漁業協同組合
漁業種類	漁業の名称	漁業時期
第1種区画漁業	二枚貝類養殖業	1月1日から12月31日まで
漁場の位置	泉南市りんくう南浜地先	
漁場の区域	次のア、イ、ウ及びエの各点を順次に結んだ線によって囲まれた区域	
点の位置	基点第4号	岡田漁港北防波堤基部中心点 北緯34度23分25.6秒 東経135度16分35.4秒
	基点第5号	樽井人工海浜地突堤（人工砂浜東突堤）基部中心点より真方位43度、432mの点 北緯34度22分56.9秒 東経135度15分58.4秒
	ア	基点第4号から真方位290度、540mの点 北緯34度23分31.5秒 東経135度16分15.8秒
	イ	基点第4号から真方位290度、990mの点 北緯34度23分36.5秒 東経135度15分59.2秒
	ウ	基点第5号から真方位320度、683mの点 北緯34度23分13.9秒 東経135度15分41.2秒
	エ	基点第5号から真方位320度、233mの点 北緯34度23分02.7秒 東経135度15分52.5秒

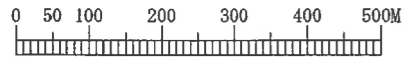




区 第 8 号		漁業権者：樽井漁業協同組合
漁業種類	漁業の名称	漁業時期
第1種区画漁業	わかめ養殖業	11月1日から翌年5月15日まで
漁場の位置	泉南市りんくう南浜地先	
漁場の区域	次のア、イ、ウ及びエの各点を順次に結んだ線によって囲まれた区域	

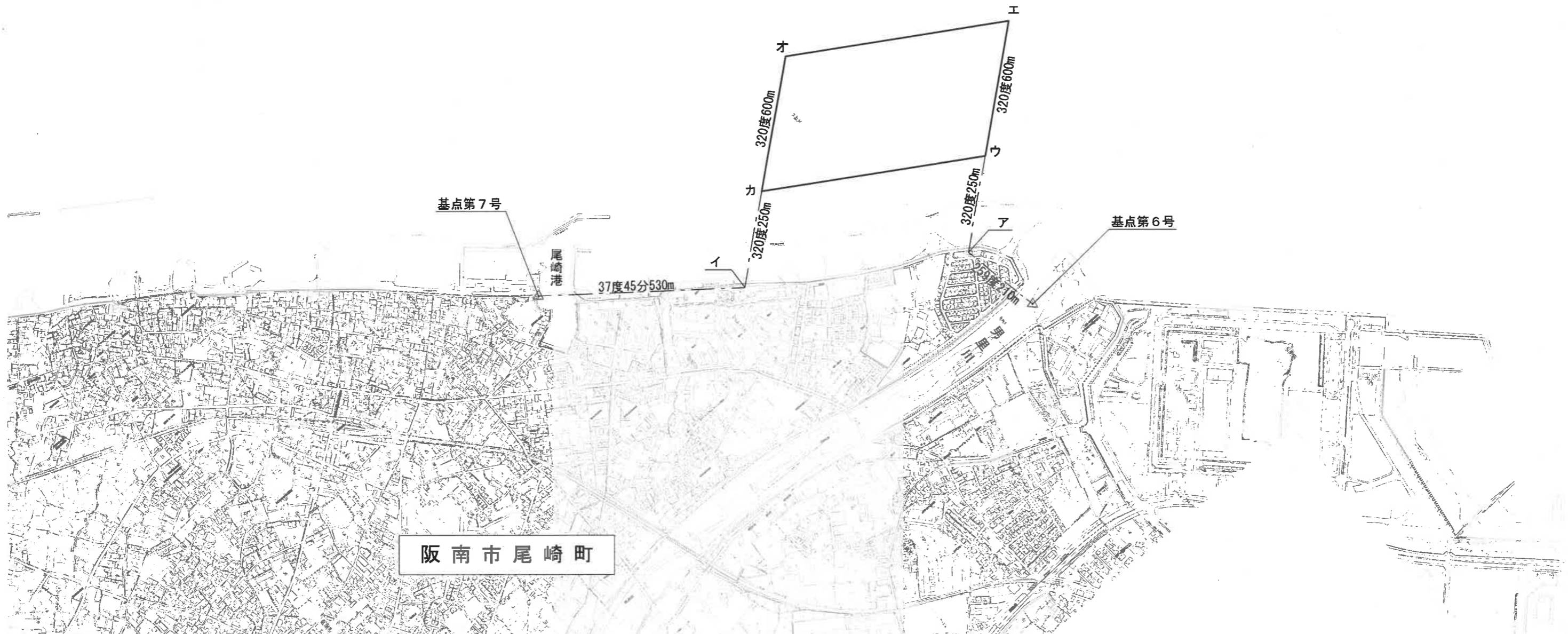
点の位置	基点第5号	樽井人工海浜地突堤（人工砂浜東突堤）基部中心点より真方位43度、432mの点 北緯34度22分56.9秒 東経135度15分58.4秒
	基点第6号	泉南市と阪南市の境界 北緯34度22分31.7秒 東経135度15分02.0秒
	ア	基点第5号から真方位320度、283mの点 北緯34度23分04.0秒 東経135度15分51.3秒
	イ	基点第5号から真方位320度、683mの点 北緯34度23分13.9秒 東経135度15分41.2秒
	ウ	基点第6号から真方位330度、950mの点 北緯34度22分58.4秒 東経135度14分43.4秒
	エ	基点第6号から真方位330度、550mの点 北緯34度22分47.1秒 東経135度14分51.2秒

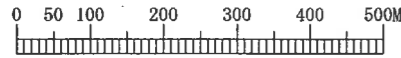




区第9号		漁業権者：尾崎漁業協同組合
漁業種類	漁業の名称	漁業時期
第1種区画漁業	のり養殖業	10月1日から翌年4月30日まで
	わかめ養殖業	11月1日から翌年5月15日まで
	こんぶ養殖業	12月1日から翌年6月30日まで
	二枚貝類養殖業	1月1日から12月31日まで
漁場の位置	阪南市尾崎町地先	
漁場の区域	次のウ、エ、オ及びカの各点を順次に結んだ線によって囲まれた区域	

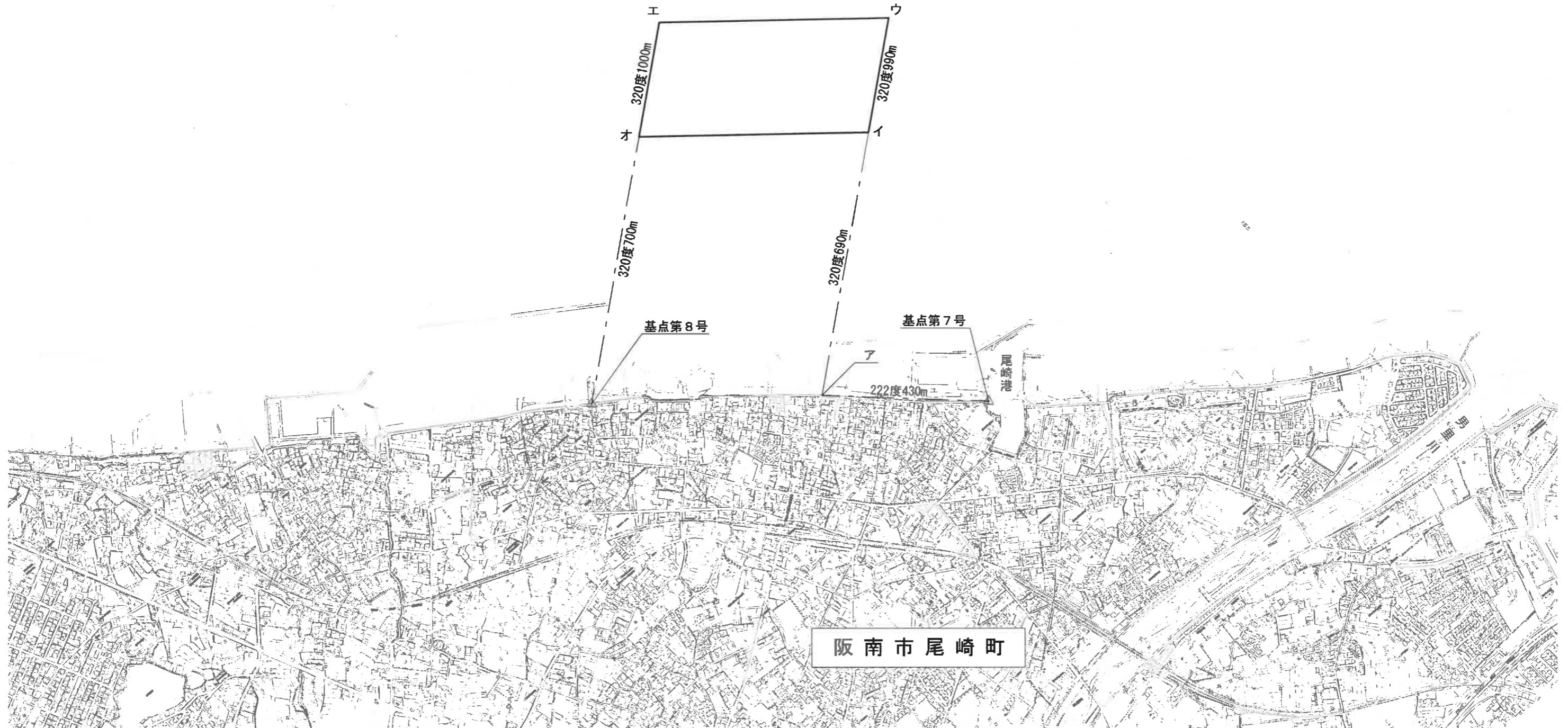
点の位置	
基点第6号	泉南市と阪南市の境界 北緯34度22分31.7秒 東経135度15分02.0秒
基点第7号	尾崎港南防波堤基部中心点 北緯34度22分01.3秒 東経135度14分29.1秒
ア	基点第6号から真方位259度、210mの点 北緯34度22分30.4秒 東経135度14分53.9秒
イ	基点第7号から真方位37度45分、530mの点 北緯34度22分14.9秒 東経135度14分41.8秒
ウ	アから真方位320度、250mの点 北緯34度22分36.6秒 東経135度14分47.6秒
エ	アから真方位320度、600mの点 北緯34度22分45.3秒 東経135度14分38.8秒
オ	イから真方位320度、600mの点 北緯34度22分29.8秒 東経135度14分26.7秒
カ	イから真方位320度、250mの点 北緯34度22分21.1秒 東経135度14分35.5秒

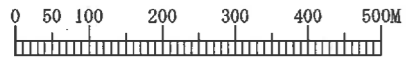




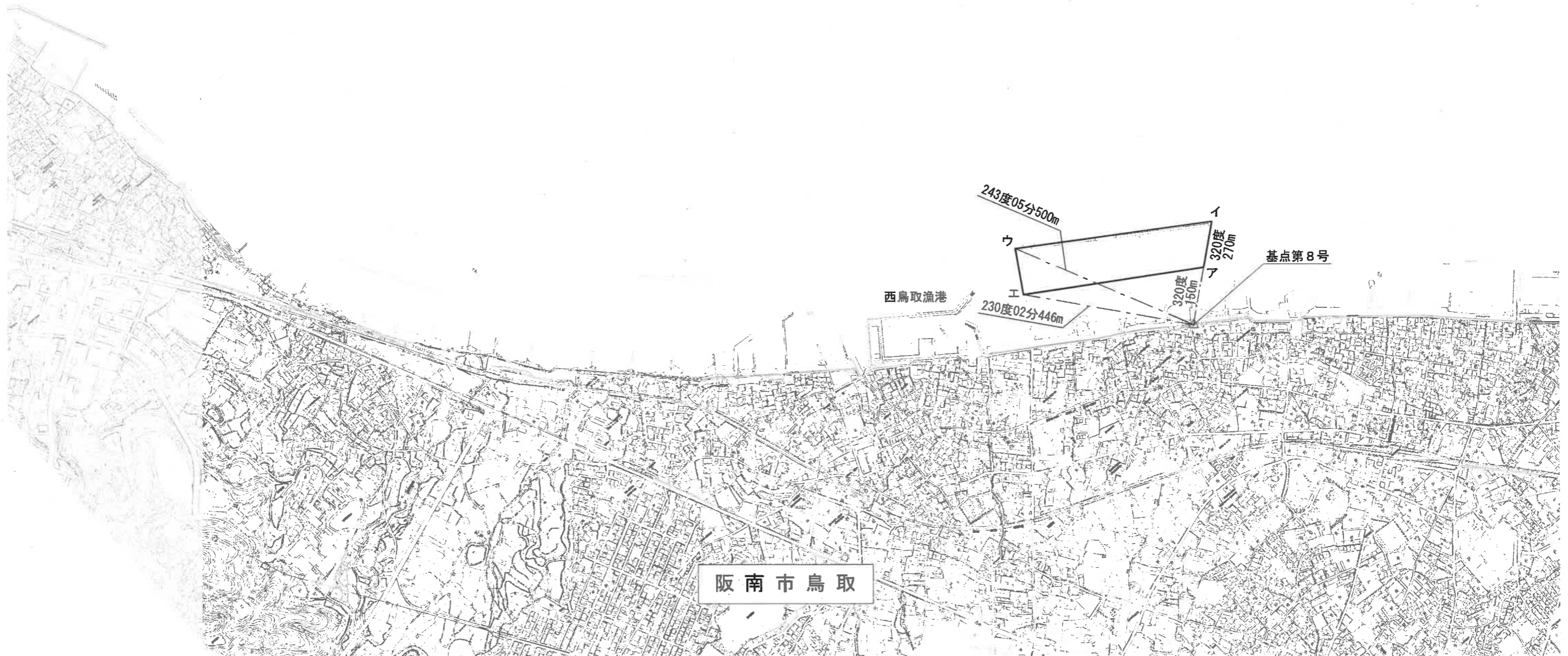
<b>区 第 10 号</b>		漁業権者：尾崎漁業協同組合
漁業種類	漁業の名称	漁業時期
第1種区画漁業	のり養殖業	10月1日から翌年4月30日まで
	わかめ養殖業	11月1日から翌年5月15日まで
	こんぶ養殖業	12月1日から翌年6月30日まで
	二枚貝類養殖業	1月1日から12月31日まで
漁場の位置	阪南市尾崎町地先	
漁場の区域	次のイ、ウ、エ及びオの各点を順次に結んだ線によって囲まれた区域	

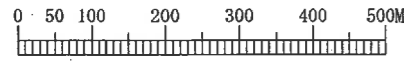
点 の 位 置	基点第7号	尾崎港南防波堤基部中心点 北緯34度22分01.3秒 東経135度14分29.1秒
	基点第8号	阪南市尾崎町と新町の境界(トクサ川川口中央) 北緯34度21分35.7秒 東経135度14分03.5秒
	ア	基点第7号から真方位222度、430mの点 北緯34度21分51.0秒 東経135度14分17.9秒
	イ	アから真方位320度、690mの点 北緯34度22分07.7秒 東経135度14分01.1秒
	ウ	アから真方位320度、990mの点 北緯34度22分15.1秒 東経135度13分53.6秒
	エ オ	基点第8号から真方位320度、1,000mの点 北緯34度22分00.5秒 東経135度13分38.4秒 基点第8号から真方位320度、700mの点 北緯34度21分53.1秒 東経135度13分45.9秒





区 第 1 1 号		漁業権者：西鳥取漁業協同組合
漁業種類	漁業の名称	漁業時期
第1種区画漁業	二枚貝類養殖業	1月1日から12月31日まで
漁場の位置	阪南市新町及び鳥取地先	
漁場の区域	次のア、イ、ウ及びエの各点を順次に結んだ線によって囲まれた区域	
点の位置	基点第8号	阪南市尾崎町と新町境界（トクサ川川口中央） 北緯34度21分35.7秒 東経135度14分03.5秒
	ア	基点第8号から真方位320度、150mの点 北緯34度21分39.3秒 東経135度13分59.9秒
	イ	基点第8号から真方位320度、270mの点 北緯34度21分42.2秒 東経135度13分56.9秒
	ウ	基点第8号から真方位243度05分、500mの点 北緯34度21分28.3秒 東経135度13分46.1秒
	エ	基点第8号から真方位230度02分、446mの点 北緯34度21分26.4秒 東経135度13分50.2秒





区 第 1 2 号		漁業権者：西鳥取漁業協同組合
漁業種類	漁業の名称	漁業時期
第1種区画漁業	のり養殖業 わかめ養殖業 あかもく養殖業 二枚貝類養殖業	10月1日から翌年4月30日まで 11月1日から翌年5月15日まで 11月1日から翌年5月15日まで 1月1日から12月31日まで
漁場の位置	阪南市鳥取地先	
漁場の区域	次の基点第9号、ア、イ及び基点第10号の各点を順次に結んだ線と最大高潮時海岸線とによって囲まれた区域。 ただし、西鳥取漁港防波堤内を除く。	
点の位置	基点第9号	西鳥取漁港北防波堤基部中心点から真方位222度、130mの点 北緯34度21分17.3秒 東経135度13分49.3秒
	基点第10号	阪南市鳥取と貝掛の境界 北緯34度20分57.6秒 東経135度13分31.9秒
	ア	基点第9号から真方位310度、1,000mの点 北緯34度21分38.0秒 東経135度13分19.6秒
	イ	基点第10号から真方位320度、1,000mの点 北緯34度21分22.5秒 東経135度13分06.7秒

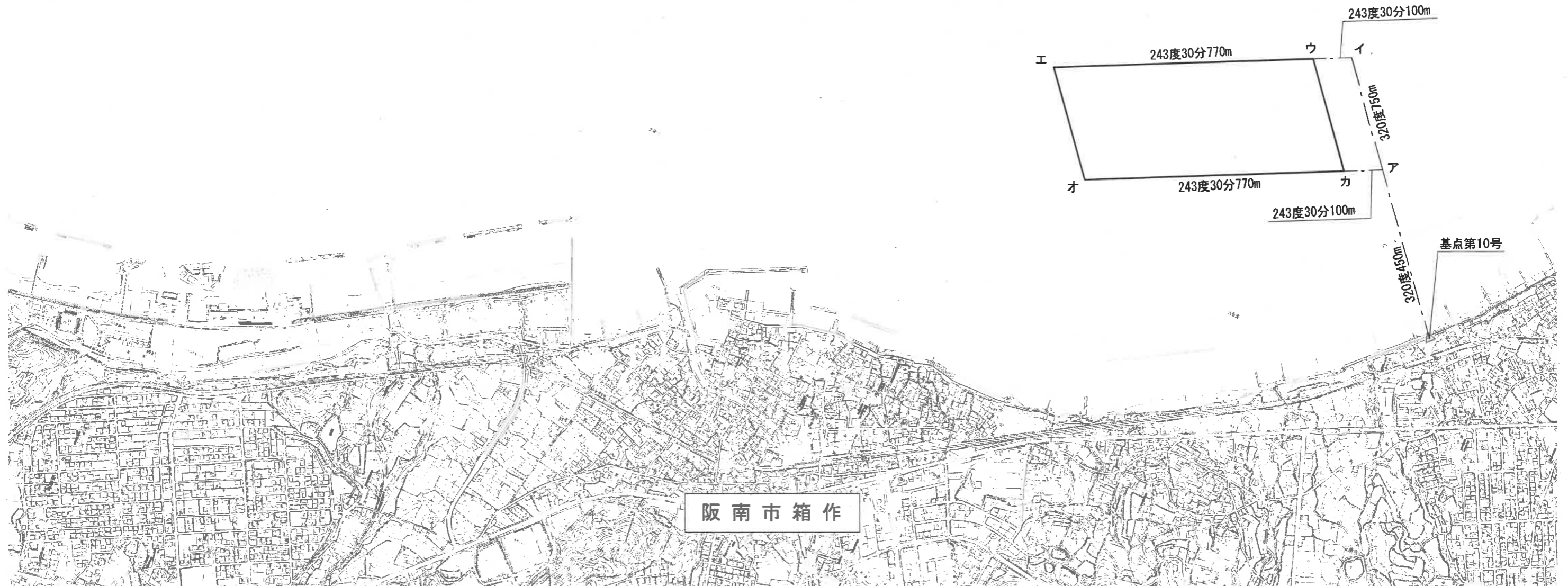


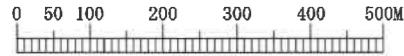
阪南市鳥取



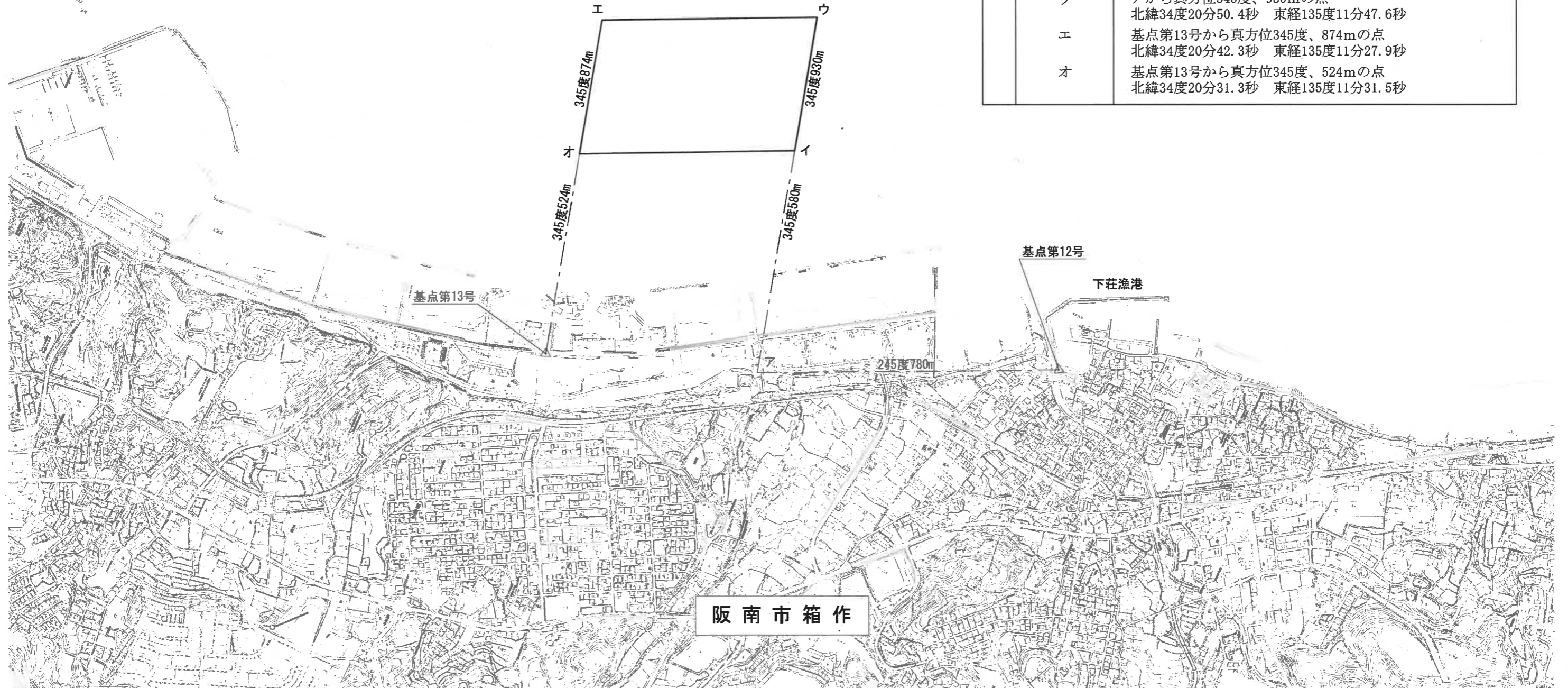
区 第 1 3 号		漁業権者：下荘漁業協同組合
漁業種類	漁業の名称	漁業時期
第 1 種区画漁業	わかめ養殖業	11月 1 日から翌年 5 月 15 日まで
	こんぶ養殖業	12月 1 日から翌年 6 月 30 日まで
	二枚貝類養殖業	1 月 1 日から 12 月 31 日まで
漁場の位置	阪南市貝掛地先	
漁場の区域	次のウ、エ、オ及びカの各点を順次結んだ線によって囲まれた区域	

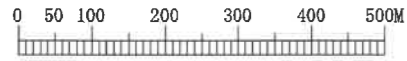
点の位置	基点第10号	阪南市鳥取と貝掛の境界 北緯34度20分57.6秒 東経135度13分31.9秒
	ア	基点第10号から真方位320度、450mの点 北緯34度21分08.8秒 東経135度13分20.6秒
	イ	基点第10号から真方位320度、750mの点 北緯34度21分16.3秒 東経135度13分13.0秒
	ウ	イから真方位243度30分、100mの点 北緯34度21分14.8秒 東経135度13分09.5秒
	エ	イから真方位243度30分、770mの点 北緯34度21分05.1秒 東経135度12分46.1秒
	オ	アから真方位243度30分、770mの点 北緯34度20分57.7秒 東経135度12分53.6秒
	カ	アから真方位243度30分、100mの点 北緯34度21分07.4秒 東経135度13分17.1秒





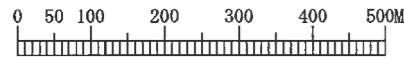
区 第 1 4 号		漁業権者：下荘漁業協同組合
漁業種類	漁業の名称	漁業時期
第1種区画漁業	わかめ養殖業 こんぶ養殖業 二枚貝類養殖業	11月1日から翌年5月15日まで 12月1日から翌年6月30日まで 1月1日から12月31日まで
漁場の位置	阪南市箱作地先	
漁場の区域	次のイ、ウ、エ及びオの各点を順次に結んだ線によって囲まれた区域	
点の位置	基点第12号	下荘漁港西防波堤基部中心点 北緯34度20分31.9秒 東経135度12分24.7秒
	基点第13号	阪南市と泉南郡岬町の境界から真方位345度、126mの点 北緯34度20分14.9秒 東経135度11分36.8秒
	ア	基点第12号から真方位245度、780mの点 (田山川河口右岸) 北緯34度20分21.2秒 東経135度11分57.0秒
	イ	アから真方位345度、580mの点 北緯34度20分39.4秒 東経135度11分51.1秒
	ウ	アから真方位345度、930mの点 北緯34度20分50.4秒 東経135度11分47.6秒
	エ	基点第13号から真方位345度、874mの点 北緯34度20分42.3秒 東経135度11分27.9秒
オ	基点第13号から真方位345度、524mの点 北緯34度20分31.3秒 東経135度11分31.5秒	



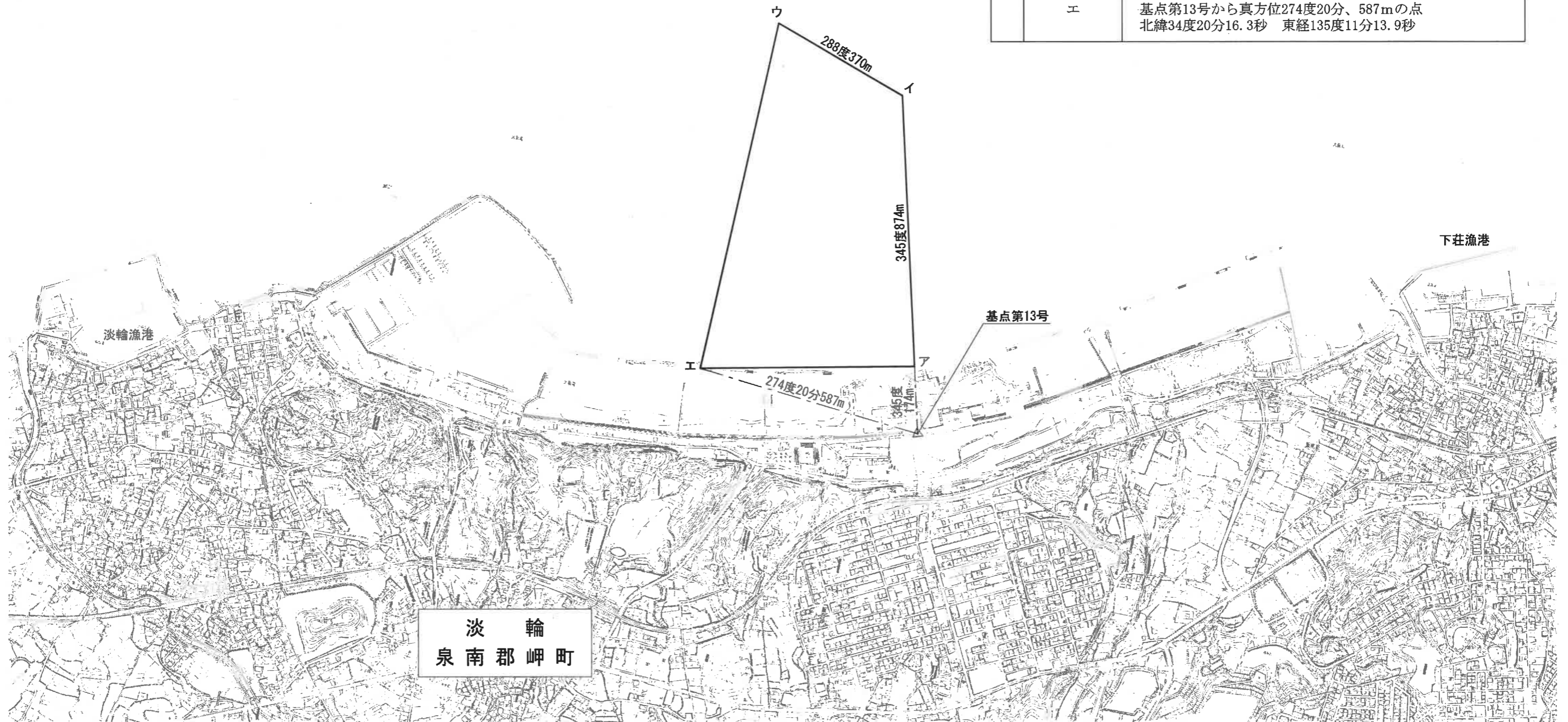


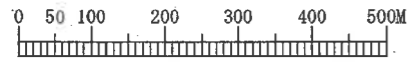
区 第 1 5 号		漁業権者：下荘漁業協同組合
漁業種類	漁業の名称	漁業時期
第1種区画漁業	二枚貝類養殖業	1月1日から12月31日まで
漁場の位置	阪南市箱作地先	
漁場の区域	次のア、イ、ウ及びエの各点を順次に結んだ線によって囲まれた区域	
点の位置	基点第12号	下荘漁港西防波堤基部中心点 北緯34度20分31.9秒 東経135度12分24.7秒
	ア	基点第12号から真方位310度、190mの点 北緯34度20分35.9秒 東経135度12分19.0秒
	イ	基点第12号から真方位310度、320mの点 北緯34度20分38.6秒 東経135度12分15.1秒
	ウ	オから真方位330度、275mの点 北緯34度20分36.3秒 東経135度12分10.0秒
	エ	オから真方位330度、150mの点 北緯34度20分32.8秒 東経135度12分12.5秒
	オ	基点第12号から真方位246度30分、258mの点 北緯34度20分28.6秒 東経135度12分15.4秒



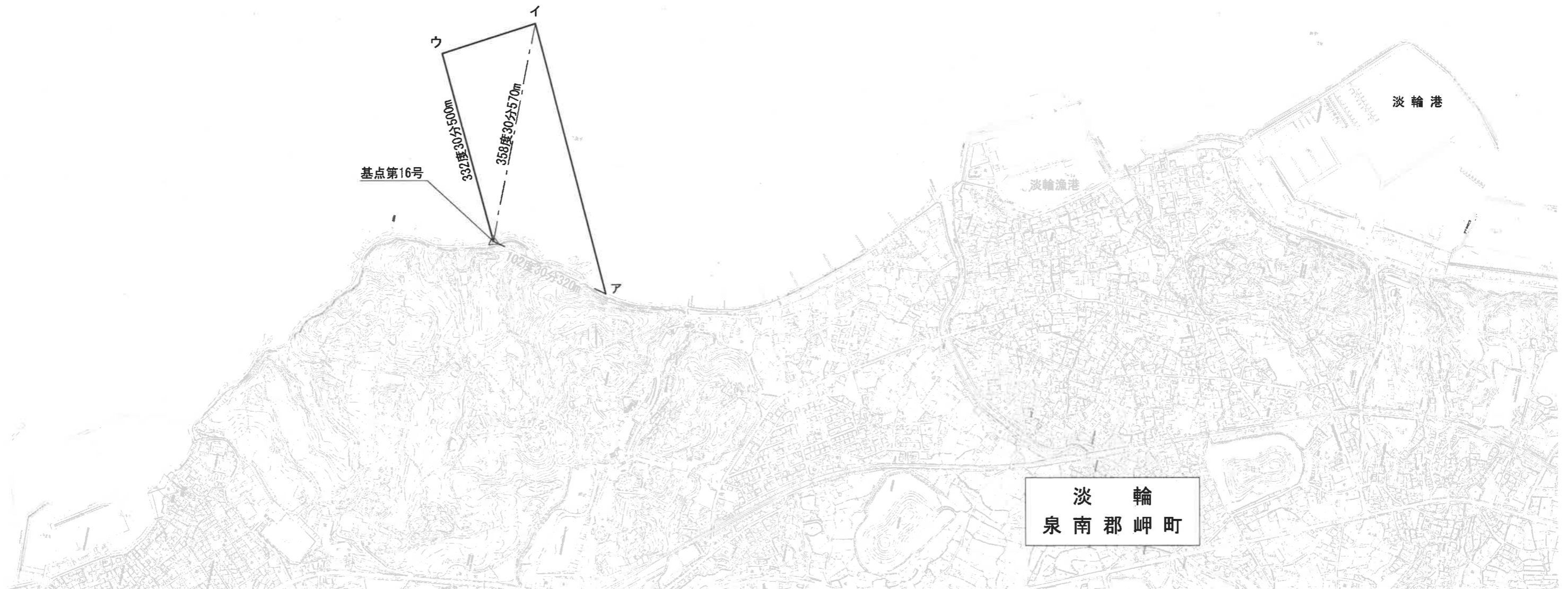


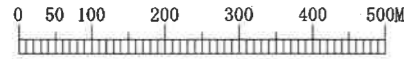
区 第 1 6 号		漁業権者：淡輪漁業協同組合
漁業種類	漁業の名称	漁業時期
第1種区画漁業	わかめ養殖業 こんぶ養殖業	11月1日から翌年5月15日まで 12月1日から翌年6月30日まで
漁場の位置	泉南郡岬町淡輪地先	
漁場の区域	次のア、イ、ウ及びエの各点を順次に結んだ線によって囲まれた区域	
点の位置	基点第13号	阪南市と泉南郡岬町の境界から真方位345度、126mの点 北緯34度20分14.9秒 東経135度11分36.8秒
	ア	基点第13号から真方位345度、174mの点 北緯34度20分20.4秒 東経135度11分35.0秒
	イ	基点第13号から真方位345度、874mの点 北緯34度20分42.3秒 東経135度11分27.9秒
	ウ	イから真方位288度、370mの点 北緯34度20分46.0秒 東経135度11分14.2秒
	エ	基点第13号から真方位274度20分、587mの点 北緯34度20分16.3秒 東経135度11分13.9秒



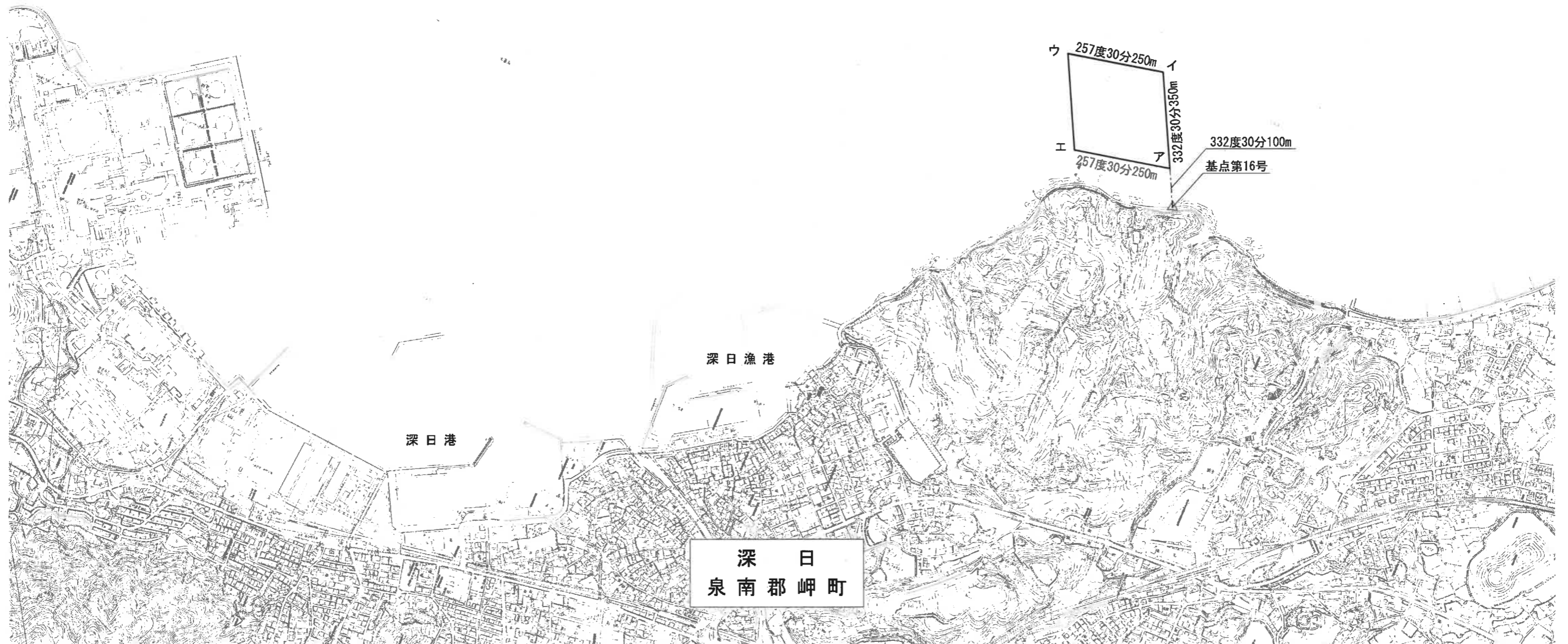


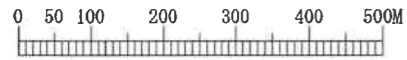
区 第 1 7 号		漁業権者：淡輪漁業協同組合
漁業種類	漁業の名称	漁業時期
第1種区画漁業	わかめ養殖業 こんぶ養殖業	11月1日から翌年5月15日まで 12月1日から翌年6月30日まで
漁場の位置	泉南郡岬町淡輪地先	
漁場の区域	次のア、イ、ウ及び基点第16号の各点を順次に結んだ線と最大高潮時海岸線とによって囲まれた区域	
点の位置	基点第16号	泉南郡岬町淡輪と深日の境界 北緯34度19分54.4秒 東経135度09分23.6秒
	ア	基点第16号から真方位102度30分、320mの点 北緯34度19分52.1秒 東経135度09分35.8秒
	イ	基点第16号から真方位358度30分、570mの点 北緯34度20分12.9秒 東経135度09分23.0秒
	ウ	基点第16号から真方位332度30分、500mの点 北緯34度20分08.8秒 東経135度09分14.5秒



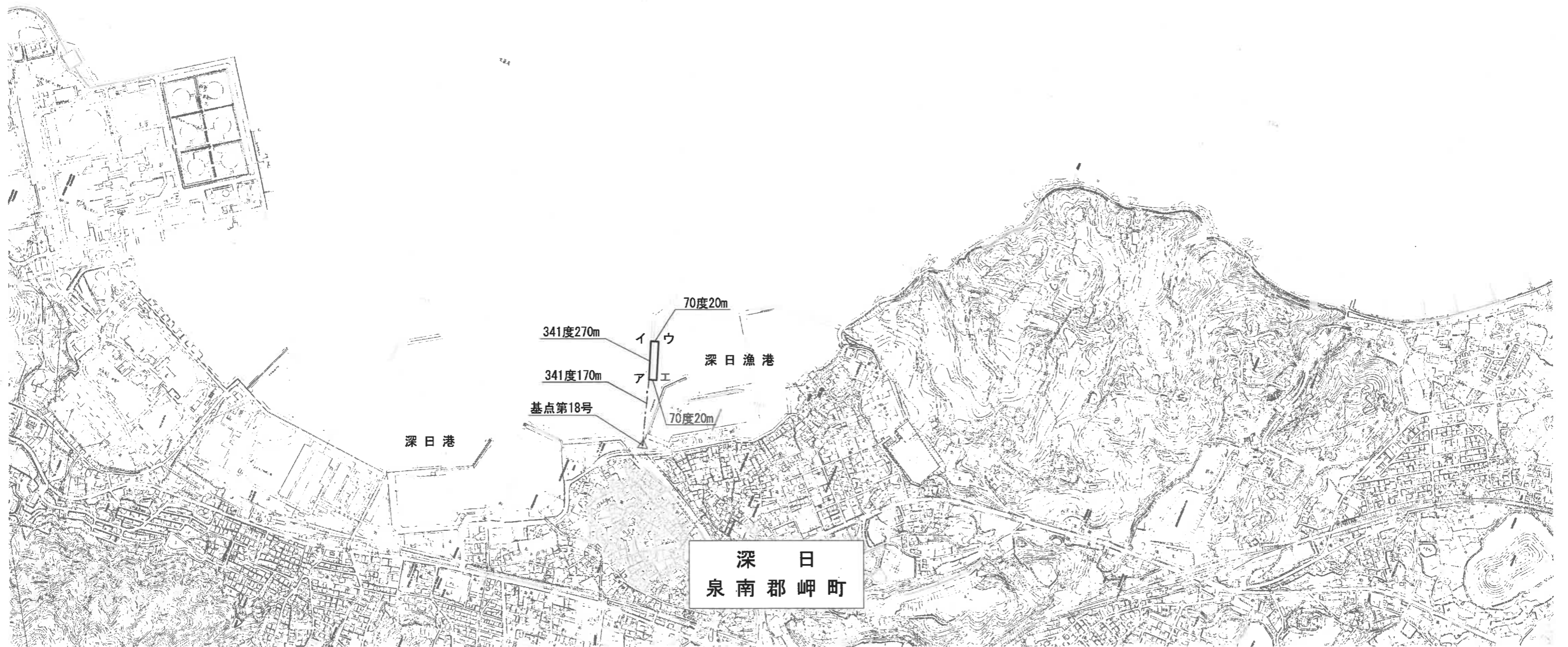


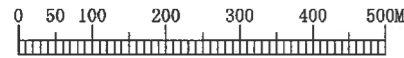
区 第 1 8 号		漁業権者：深日漁業協同組合
漁業種類	漁業の名称	漁業時期
第1種区画漁業	わかめ養殖業 こんぶ養殖業	11月1日から翌年5月15日まで 12月1日から翌年6月30日まで
漁場の位置	泉南郡岬町深日地先	
漁場の区域	次のア、イ、ウ及びエの各点を順次結んだ線によって囲まれた区域	
点の位置	基点第16号	泉南郡岬町淡輪と深日の境界 北緯34度19分54.4秒 東経135度09分23.6秒
	ア	基点第16号から真方位332度30分、100mの点 北緯34度19分57.3秒 東経135度09分21.7秒
	イ	基点第16号から真方位332度30分、350mの点 北緯34度20分04.5秒 東経135度09分17.2秒
	ウ	イから真方位257度30分、250mの点 北緯34度20分02.7秒 東経135度09分07.7秒
	エ	アから真方位257度30分、250mの点 北緯34度19分55.5秒 東経135度09分12.2秒



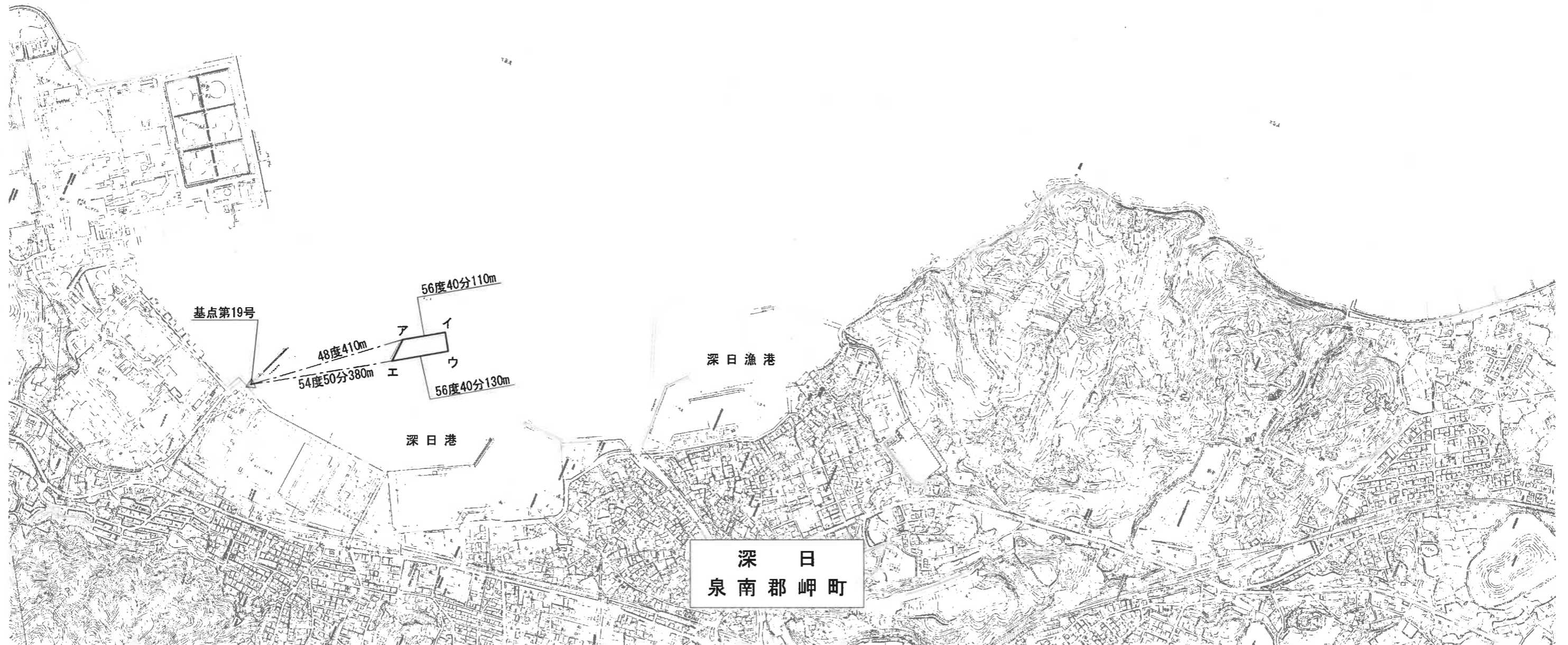



区 第 19 号		漁業権者：深日漁業協同組合
漁業種類	漁業の名称	漁業時期
第1種区画漁業	かき養殖業	1月1日から12月31日まで
漁場の位置	泉南郡岬町深日地先	
漁場の区域	次のア、イ、ウ及びエの各点を順次結んだ線によって囲まれた区域	
点の位置	基点第18号	深日漁港南防波堤基部中心点 北緯34度19分18.1秒 東経135度08分43.4秒
	ア	基点第18号から真方位341度、170mの点 北緯34度19分23.3秒 東経135度08分41.4秒
	イ	基点第18号から真方位341度、270mの点 北緯34度19分26.4秒 東経135度08分40.0秒
	ウ	イから真方位70度、20mの点 北緯34度19分26.6秒 東経135度08分40.7秒
	エ	アから真方位70度、20mの点 北緯34度19分23.6秒 東経135度08分42.1秒





区 第 2 0 号		漁業権者：深日漁業協同組合
漁業種類	漁業の名称	漁業時期
第1種区画漁業	かき養殖業	1月1日から12月31日まで
漁場の位置	泉南郡岬町深日地先	
漁場の区域	次のア、イ、ウ及びエの各点を順次結んだ線によって囲まれた区域	
点の位置	基点第19号	深日港防波堤基部中心点 北緯34度19分09.5秒 東経135度08分04.6秒
	ア	基点第19号から真方位48度、410mの点 北緯34度19分18.0秒 東経135度08分16.9秒
	イ	アから真方位56度40分、110mの点 北緯34度19分20.0秒 東経135度08分20.5秒
	ウ	エから真方位56度40分、130mの点 北緯34度19分18.6秒 東経135度08分21.6秒
	エ	基点第19号から真方位54度50分、380mの点 北緯34度19分16.0秒 東経135度08分16.8秒



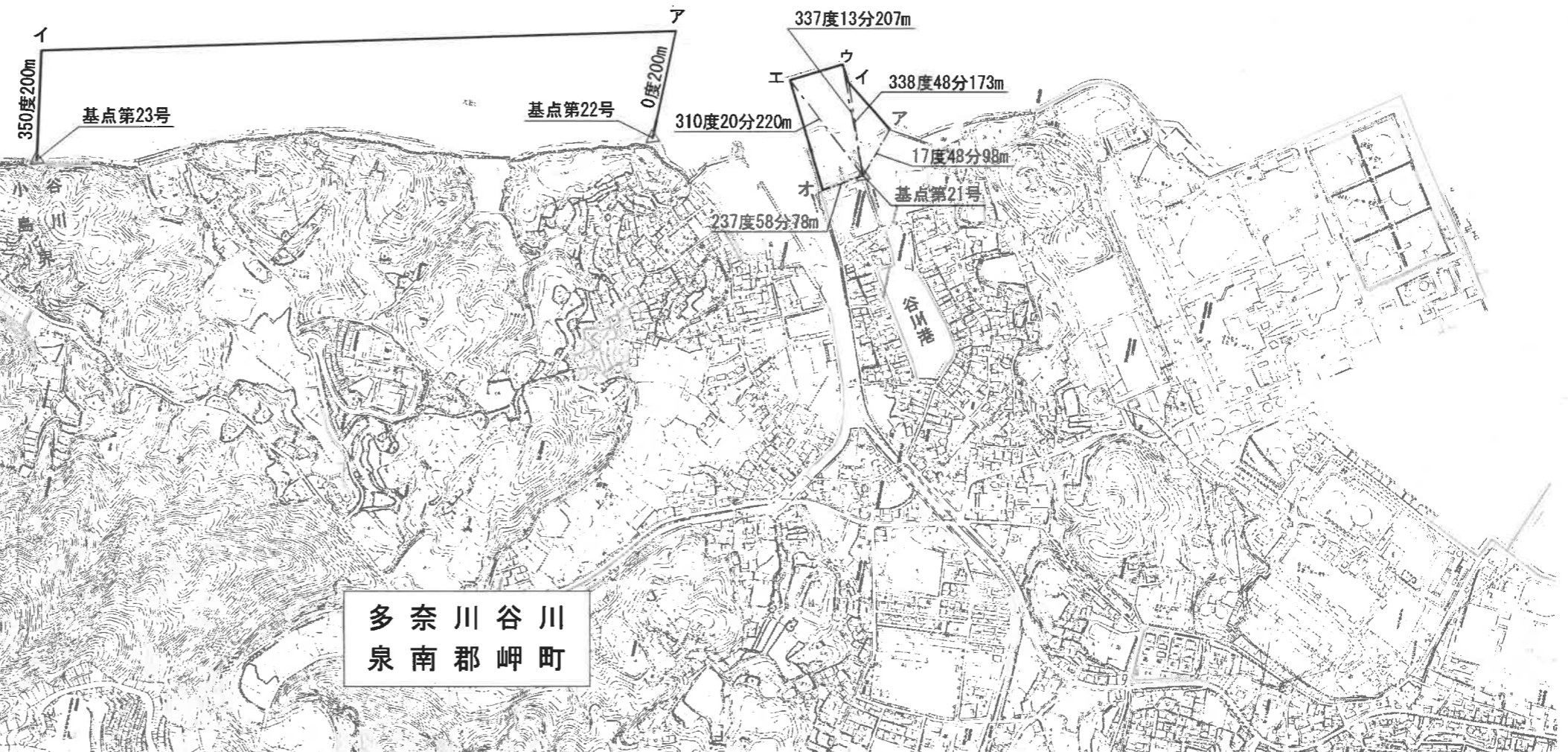


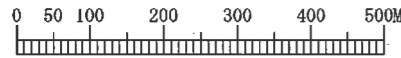
区第22号		漁業権者：谷川漁業協同組合
漁業種類	漁業の名称	漁業時期
第1種区画漁業	わかめ養殖業 こんぶ養殖業	11月1日から翌年6月30日まで 12月1日から翌年6月30日まで
漁場の位置	泉南郡岬町多奈川谷川地先	
漁場の区域	次の基点第22号、ア、イ及び基点第23号の各点を順次に結んだ線と最大高潮時海岸線とによって囲まれた区域	
点の位置	基点第22号	泉南郡岬町多奈川谷川豊国崎 北緯34度19分22.2秒 東経135度06分58.1秒
	基点第23号	泉南郡岬町多奈川谷川と小島の境界（三石） 北緯34度19分13.1秒 東経135度06分15.5秒
	ア	基点第22号から真方位0度、200mの点 北緯34度19分28.7秒 東経135度06分58.1秒
	イ	基点第23号から真方位350度、200mの点 北緯34度19分19.5秒 東経135度06分14.1秒

区第21号		漁業権者：谷川漁業協同組合
漁業種類	漁業の名称	漁業時期
第1種区画漁業	かき養殖業	1月1日から12月31日まで
漁場の位置	泉南郡岬町多奈川谷川地先	
漁場の区域	次のア、イ、ウ、エ及びオの各点を順次に結んだ線と最大高潮時海岸線とによって囲まれた区域。ただし、谷川港水門の内側を除く。	
点の位置	基点第21号	深日港（谷川地区）西防波堤基部中心点 北緯34度19分22.6秒 東経135度07分13.4秒
	ア	基点第21号から真方位17度48分、98mの点 北緯34度19分25.6秒 東経135度07分14.6秒
	イ	基点第21号から真方位338度48分、173mの点 北緯34度19分27.8秒 東経135度07分11.0秒
	ウ	基点第21号から真方位337度13分、207mの点 北緯34度19分28.8秒 東経135度07分10.3秒
	エ	基点第21号から真方位310度20分、220mの点 北緯34度19分27.2秒 東経135度07分06.9秒
	オ	基点第21号から真方位237度58分、78mの点 北緯34度19分21.3秒 東経135度07分10.8秒

区第22号

区第21号





区第24号		漁業権者：小島漁業協同組合
漁業種類	漁業の名称	漁業時期
第1種区画漁業	かき養殖業	1月1日から12月31日まで
漁場の位置	泉南郡岬町多奈川小島地先	
漁場の区域	次のア、イ、ウ及びエの各点を順次に結んだ線によって囲まれた区域	
点の位置	基点第30号	小島漁港南防波堤基部中心点 北緯34度18分46.2秒 東経135度05分39.4秒
	ア	基点第30号から真方位338度31分、129mの点 北緯34度18分50.1秒 東経135度05分37.6秒
	イ	基点第30号から真方位339度30分、169mの点 北緯34度18分51.3秒 東経135度05分37.1秒
	ウ	基点第30号から真方位305度13分、213mの点 北緯34度18分50.2秒 東経135度05分32.6秒
	エ	基点第30号から真方位297度34分、183mの点 北緯34度18分48.9秒 東経135度05分33.1秒

区第23号		漁業権者：小島漁業協同組合
漁業種類	漁業の名称	漁業時期
第1種区画漁業	わかめ養殖業 かき養殖業	11月1日から翌年5月15日まで 1月1日から12月31日まで
漁場の位置	泉南郡岬町多奈川小島地先	
漁場の区域	次のイ、ウ、エ及びオの各点を順次に結んだ線によって囲まれた区域	
点の位置	基点第25号	泉南郡岬町多奈川小島明神崎東側海岸堤防西端から東へ63mの点 北緯34度18分53.8秒 東経135度05分42.0秒
	ア	基点第25号から真方位97度、310mの点 北緯34度18分52.6秒 東経135度05分54.1秒
	イ	アから真方位0度、50mの点 北緯34度18分54.2秒 東経135度05分54.1秒
	ウ	アから真方位0度、150mの点 北緯34度18分57.5秒 東経135度05分54.1秒
	エ	基点第25号から真方位0度、140mの点 北緯34度18分58.4秒 東経135度05分42.0秒
	オ	基点第25号から真方位0度、40mの点 北緯34度18分55.1秒 東経135度05分42.0秒

