

大阪府建設 CALS システム

許認可電子申請（河川）

操作マニュアル

令和 8 年 2 月
大阪府

目次

1.	はじめに.....	1
1.1	本書の目的.....	1
1.2	本書の見方.....	1
2.	許認可電子申請の概要	3
2.1	対象申請、届出	3
2.2	利用の流れ.....	4
2.3	システムログイン・初回設定	5
3.	河川占用申請.....	10
3.1	新規申請.....	10
3.2	変更、廃止等の申請・届出	30
3.3	補正	48
3.4	取下げ.....	54
3.5	着手、完了の申請・届出.....	57
3.6	一時保存と再開	65
3.7	申請・許可情報検索から変更等の申請・届出.....	69
4.	継続申請.....	72
4.1	継続対象の確認.....	72
4.2	継続の申請.....	75
5.	入力必須項目一覧表.....	78
5.1	新規.....	78
5.2	変更.....	80
5.3	地位承継、権利譲渡、廃止、住所氏名変更.....	82
5.4	着手、完了.....	84
5.5	継続.....	85

1. はじめに

1.1 本書の目的

本書は、許認可電子申請（河川）機能を利用する際の操作手順を説明するものである。

1.2 本書の見方

各操作の説明について記述形式と個々の記述内容を以下に示す。

以下では電子申請（事務所、申請・届出種類）画面で提出先、申請・届出種類を選択する説明を例にとる。

(1) 許認可申請の提出先、申請・届出種類を選択する

◆『電子申請（事務所、申請・届出種類）』画面

(1) 等で操作手順を記述する。

◆シンボルで画面名称を示す。

画面名称の直下に当該画面のイメージを示す。

① 事務所のプルダウンより、提出先の事務所を選択する。

② 手続きのプルダウンより、申請する手続きを選択する。

③ 申請・届出種類のチェックボックスより、申請する条文を選択する。

画面上の点線枠の番号順に従い、具体的な操作方法を説明する。

ポイント表記について

説明する上で、操作上のアドバイスがある場合、以下のポイント表記でその内容を示す。



: 運用上の留意点として業務要領や操作上の注意点などを示すシンボルである。

【例：ユーザ登録について注意点を示す】



【運用留意点】

- ユーザ登録が完了すると、担当者情報のメールアドレス宛に「利用者情報登録通知メール」が送信されるので、メール記載のユーザ ID、パスワードで大阪府建設 GALS のページからシステムにログインしてください。

▽アドバイス△

: 操作内容についての補足説明であることを示すシンボルである。

【例：選択ダイアログについての補足説明を示す】

▽アドバイス△

住所選択ダイアログについて

住所選択ダイアログの操作は下記の通り。

◆『住所選択』ダイアログ

- ① 都道府県、市区町村、町丁目を選択。
- ② 指定した行で市区町村、町丁目をフィルタ。
- ③ ダイアログを閉じ、選択した都道府県、市区町村、町丁目を元画面に反映。
- ④ ダイアログを閉じる。（選択はキャンセルされます）

2. 許認可電子申請の概要

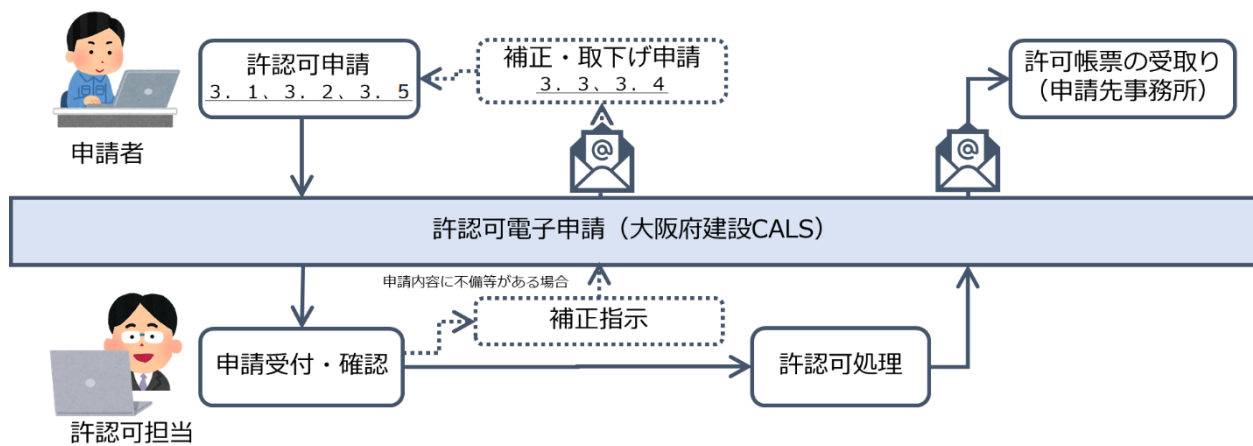
2.1 対象申請、届出

許認可電子申請（河川）で扱う申請、届出の種類は下記の通り。

No.	様式	申請区分	手続き	備考
1	別記様式第8（甲）	土地の占用許可申請 （河川法第24条）	新規 変更	位置登録で 港湾重複区域 選択中の場合 港湾法第37 条が追記され る。
		工作物の新築等の許可申請 （河川法第26条）		
		土地の掘削等の許可申請 （河川法第27条）		
		河川保全区域内における行為の 許可申請 （河川法第55条）		
2	別記様式第11	—	地位承継	—
3	別記様式第12	—	権利譲渡	—
4	大阪府河川管理規則第3条	—	着手 完了	—
5	河川占用者住所・氏名届	—	住所氏名 変更	—
6	廃止届	—	廃止	—
7	様式（乙の2）	土地の占用許可申請 （河川法第24条）	新規 変更 継続	—
8	様式（乙の4）	工作物の新築等の許可申請 （河川法第26条）	新規 変更	—
		河川保全区域内における行為の 許可申請 （河川法第55条）		
9	様式（乙の5）	土地の掘削等の許可申請 （河川法第27条）	新規 変更	—
		河川保全区域内における行為の 許可申請 （河川法第55条）		
10	流水占用料等減額・免除申請書	土地の占用許可申請 （河川法第24条）	新規 変更 継続	—
11	別紙 許認可電子申請システム（河川） 申請内容	—	—	全ての申請、 届出で生成さ れる。

2. 2 利用の流れ

（1）許認可申請



2.3 システムログイン・初回設定

（１）大阪府建設 CALS システムのログインページを開く

◆大阪府建設 CALS（大阪府建設キャルス）（ <https://www.pref.osaka.lg.jp/jigyokanri/cals/index.html> ）



- ① 「大阪府建設 CALS（大阪府建設キャルス）」のページを開く。
- ② 「許認可電子申請」ボタンをクリック。

（２）システムにログインする

◆『ログイン』画面

建設CALSシステム
許認可電子申請システム

①

ユーザID	K015509C
パスワード	*****

② ログイン リセット

パスワードを連続5回間違えるとログインできなくなります。
パスワード変更画面が表示されたら、パスワードを変更してください（パスワード有効期限は180日です）。
パスワードを忘れた場合は、[こちらからパスワードの初期化](#)を行ってください。
ログインできない等の場合は、ヘルプデスクに[お問い合わせ](#)ください。

Microsoft Edge に対応しています。
Optimal resolution 1024×768

- ① 利用者情報登録通知メールに記載のユーザ ID、パスワードを入力。
 - ② 「ログイン」ボタンをクリック。
- ※初回ログイン時は『パスワード変更』画面が表示されますので、次の手順でパスワード設定を行ってください。

（３）パスワード設定を行う

◆『パスワードの変更』画面

パスワードの変更

現在のパスワードは使用できません。パスワードを変更してください。

ユーザーID	K015509C
現在のパスワード	*****
新しいパスワード	*****
新しいパスワード (確認)	*****

①

アルファベット (全て半角)
ABCDEFGHIJKLMNOPQRSTUVWXYZabcdefghijklmnopqrstuvwxyz

アルファベット以外 (全て半角, 半角スペース含む)
!"#\$%&'()*+,-./0123456789:;<=>@[¥]^_`{|}~

パスワードは6文字以上で指定してください。
アルファベットとアルファベット以外の文字を組み合わせで指定してください。
初期パスワードとして通知されたもの、現在のパスワード、ユーザーIDはパスワードとして指定することはできません。
例) ○: B192*c, L<=>R
×: 200604, ABCDEF, A1234

② 変更 リセット 戻る

- ① 「現在のパスワード」及び「新しいパスワード」を入力する。
- ② 「変更」ボタンをクリック。

◆『パスワード変更完了』画面

パスワード変更完了画面

パスワード変更

新しいパスワードの登録が完了しました。

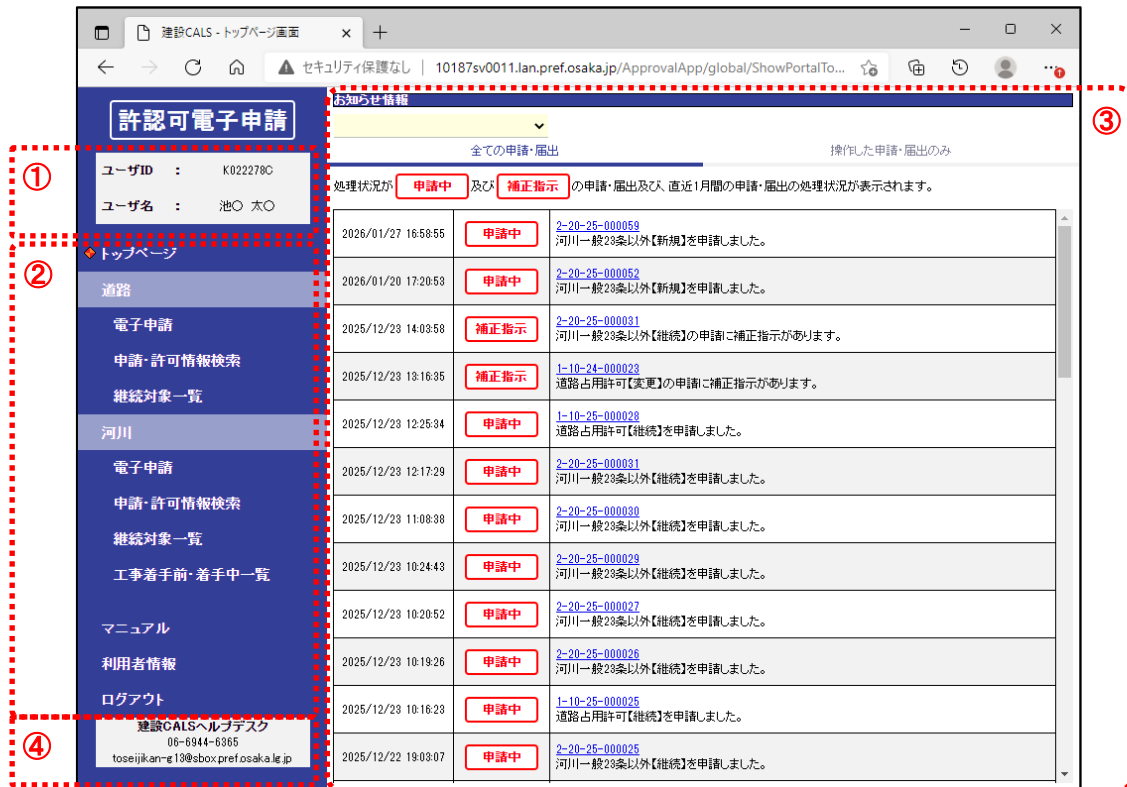
了解 ③

- ③ 「了解」ボタンをクリック。

許認可電子申請（河川） 操作マニュアル

（４）トップページ画面の内容を確認する

◆『トップページ』画面



① ログインユーザの情報（ユーザ ID、担当者氏名）を確認。

② ナビゲータ（メニュー）を確認。

メニュー	説明	備考
トップページ	トップページを表示	-
道路	道路の許認可電子申請を行う	-
電子申請	許認可電子申請を始める	-
申請・許可情報検索	過去に行った許認可電子申請及び許可情報の検索、詳細確認、補正等を行う	-
継続対象一覧	継続対象の許可情報を確認し、継続申請を行う	-
河川	河川の許認可電子申請を行う	-
電子申請	許認可電子申請を始める	-
申請・許可情報検索	過去に行った許認可電子申請及び許可情報の検索、詳細確認、補正等を行う	-
継続対象一覧	継続対象の許可情報を確認し、継続申請を行う	-
工事着手前・着手中一覧	着手前・着手中の許可情報の詳細確認、着手／完了の届出を行う	着手前・着手中の申請・許可情報のみ表示
マニュアル	操作マニュアルのダウンロードページを開く	-
利用者情報	利用者情報の確認、編集を行う	-
ログアウト	システムからログアウトする	-

③ お知らせ情報を確認。

※電子申請の処理状況を表示します。

④ 建設 CALS ヘルプデスクの情報を確認。

▽アドバイス△

お知らせ情報について

お知らせ情報は「道路/河川」「全ての申請・届出」「操作した申請・届出のみ」の切替ができる。

◆お知らせ情報

日時	ステータス	内容
2024/09/06 15:27:42	許可	2-20-24-000137 河川一般28条以外【新規】の申請が許可になりました。
2024/09/06 15:28:04	申請中	2-20-24-000137 河川一般28条以外【新規】を申請しました。
2024/09/06 15:22:51	補正指示	2-20-24-000137 河川一般28条以外【新規】の申請に補正指示があります。
2024/09/06 15:21:28	申請中	2-20-24-000137 河川一般28条以外【新規】を申請しました。
2024/09/04 15:57:08	許可	1-10-24-000040 道路占用許可【新規】の申請が許可になりました。
2024/09/04 15:50:58	申請中	1-10-24-000040 道路占用許可【新規】を申請しました。
2024/09/04 15:50:45	補正指示	1-10-24-000040 道路占用許可【新規】の申請に補正指示があります。
2024/09/04 15:49:22	申請中	1-10-24-000040 道路占用許可【新規】を申請しました。

- ① 道路または河川の申請・届出を表示する。
- ② 申請者コードを共有するユーザが操作した全ての申請・届出を表示する。
- ③ ログインユーザが操作した申請・届出のみを表示する。

3. 河川占用申請

3.1 新規申請

(1) 申請を始める

◆『トップページ』画面

建設CALS - トップページ画面

セキュリティ保護なし | 10187sv0011.lan.pref.osaka.jp/ApprovalApp/global/ShowPortalTo...

許認可電子申請

ユーザID : K022278C
ユーザ名 : 池〇 太〇

◆ トップページ

道路

電子申請

申請・許可情報検索

継続対象一覧

河川

① 電子申請

申請・許可情報検索

継続対象一覧

工事着手前・着手中一覧

マニュアル

利用者情報

ログアウト

建設CALSヘルプデスク
06-6944-6365
toseijikan-e1@box.pref.osaka.lg.jp

お知らせ情報

全ての申請・届出 操作した申請・届出のみ

処理状況が **申請中** 及び **補正指示** の申請・届出及び、直近1月間の申請・届出の処理状況が表示されます。

2026/01/27 16:58:55	申請中	2-20-25-000059 河川一般23条以外【新規】を申請しました。
2026/01/20 17:20:53	申請中	2-20-25-000052 河川一般23条以外【新規】を申請しました。
2025/12/23 14:03:58	補正指示	2-20-25-000031 河川一般23条以外【継続】の申請に補正指示があります。
2025/12/23 13:16:35	補正指示	1-10-24-000023 道路占用許可【変更】の申請に補正指示があります。
2025/12/23 12:25:34	申請中	1-10-25-000028 道路占用許可【継続】を申請しました。
2025/12/23 12:17:29	申請中	2-20-25-000031 河川一般23条以外【継続】を申請しました。
2025/12/23 11:08:38	申請中	2-20-25-000030 河川一般23条以外【継続】を申請しました。
2025/12/23 10:24:43	申請中	2-20-25-000029 河川一般23条以外【継続】を申請しました。
2025/12/23 10:20:52	申請中	2-20-25-000027 河川一般23条以外【継続】を申請しました。
2025/12/23 10:19:26	申請中	2-20-25-000026 河川一般23条以外【継続】を申請しました。
2025/12/23 10:16:23	申請中	1-10-25-000025 道路占用許可【継続】を申請しました。
2025/12/22 19:03:07	申請中	2-20-25-000025 河川一般23条以外【継続】を申請しました。

① 「河川」の「電子申請」をクリック。

許認可電子申請（河川） 操作マニュアル

（２）申請の提出先（事務所）、申請・届出種類を選択する

◆『電子申請（事務所、申請・届出種類）』画面

The screenshot shows a web application interface for electronic applications. The left sidebar contains a menu with items like '許可電子申請' (Permit Electronic Application), 'ユーザID' (User ID), 'ユーザ名' (User Name), 'トップページ' (Top Page), '通路' (Path), '電子申請' (Electronic Application), '申請・許可情報検索' (Application/Permit Information Search), '継続対象一覧' (Continuation Target List), '河川' (River), '電子申請' (Electronic Application), '申請・許可情報検索' (Application/Permit Information Search), '継続対象一覧' (Continuation Target List), '工事着手前・着手中一覧' (Before/In Progress Work List), 'マニュアル' (Manual), '利用者情報' (User Information), and 'ログアウト' (Logout). The main content area is titled '電子申請登録' (Electronic Application Registration) and includes fields for '事務所' (Office), '申請・届出種類' (Application/Reporting Type), '手続き' (Procedure), and '前回許可番号' (Previous Permit Number). Below these fields are buttons for '新規作成' (New Creation) and '一時保存から再開' (Resume from Temporary Save). A progress bar shows '申請準備' (Application Preparation), '申請内容の入力' (Input of Application Content), and '確認' (Confirmation). The '申請準備' section is expanded, showing a list of application types with checkboxes. A red dashed box labeled ① highlights the selection area for '事務所' and '申請・届出種類'. Another red dashed box labeled ② highlights the '次へ' (Next) button at the bottom right.

① 「事務所、申請・届出種類」の内容を入力する。

項目	種別	入力内容	備考
事務所 *	プルダウン	提出先の事務所を選択する。	－
手続き *	プルダウン	「新規」を選択する。	・ 2. 1「対象申請、届出」を参照
申請・届出種類 *	チェックボックス	提出する申請・届出を選択する。	・ 2. 1「対象申請、届出」を参照

*は入力必須

② 「次へ」ボタンをクリック。

許認可電子申請（河川） 操作マニュアル

（３）許認可申請の案内を確認する

◆『電子申請（申請案内）』画面

建設CALS - 電子申請（申請案内）

セキュリティ保護なし | 10187sv0011.lan.pref.osaka.jp/ApprovalApp/river/app/ApprovalC...

許認可電子申請

ユーザID : K022278C
ユーザ名 : 池田 太〇

トップページ
道路
電子申請
申請・許可情報検索
継続対象一覧
河川
◆ 電子申請
申請・許可情報検索
継続対象一覧
工事着手前・着手中一覧
マニュアル
利用者情報
ログアウト

建設CALSヘルプデスク
06-6944-6365
toseijikan-e13@sbox.pref.osaka.lg.jp

電子申請登録

事務所	池田土木事務所	申請・届出種類	24-26-27-55	手続き	新規	前回許可番号	
申請者氏名	池田〇〇工業株式会社 池田 太〇			担当者氏名	池田 太〇		

申請準備 申請内容の入力 確認

申請案内

「土地の占用許可申請（河川法第24条）、工作物の新築等の許可申請（河川法第26条）及び土地の監削等の許可申請（河川法第27条）並びに河川保全区域内における行為の許可申請（河川法第55条）」

必要書類

<必須>

1. 事業概要書
2. 位置図
3. 実測平面図
4. 実測断面図
5. 丈量図・面積計算書
6. 工作物等設計構造図
7. 工事実施方法記載図書
8. 現地写真
9. 市区町村の理由が確認できる資料

<内容に応じて添付>

1. 理由書
2. 土地の権原に関する図書
3. 他の行政機関の許可の写し
4. 他事業に及ぼす影響及びその対策の概要
5. その他参考となるべき事項を記載した図書

戻る 申請

- ① 「申請案内」を確認する。
- ② 「申請」ボタンをクリック。

許認可電子申請（河川） 操作マニュアル

（４）申請内容（申請項目）を入力する

◆『電子申請（申請内容の入力）』画面

① 「申請項目（共通）」の内容を入力する。

項目	種別	入力内容	備考
申請番号	テキスト	申請番号を入力する。	－
河川 *	プルダウン	河川を選択する。	－
岸名 *	プルダウン	岸名を選択する。	－
場所 *（自のみ必須）	テキスト 位置情報	場所を入力する。 ・都道府県、市区町村、町丁目は「選択」ボタンから住所選択ダイアログを表示し選択 ・番地等は自由入力 ・「位置登録」ボタンから占用場所の位置を地図上に入力 ・入力状態に応じて、 未設定 / 設定済 を表示	・アドバイス「住所選択ダイアログについて」を参照 ・アドバイス「許認可申請位置登録（GIS）画面について」を参照
工事場所	テキスト	場所を入力する。 ・都道府県、市区町村、町丁目は「選択」ボタンから住所選択ダイアログを表示し選択 ・番地等は自由入力	・アドバイス「住所選択ダイアログについて」を参照
占用期間	日付 （カレンダー）	占用期間を入力する。 ・日付指定もしくは許可日からの年数、日数指定が可能	・申請・届出種類において、「24条」

許認可電子申請（河川） 操作マニュアル

			選択中は 占用期間又は一時 占用期間のいずれ か入力必須
一時占用期間	日付 (カレンダー)	一時占用期間を入力する。 ・日付指定もしくは許可日からの年数、日数指定が可能	・申請・届出種類において、 「24条」 選択中は 占用期間又は一時 占用期間のいずれ か入力必須
工事期間	日付 (カレンダー)	工事期間を入力する。 ・着手日からの日付指定もしくは着手日からの年数、日数指定が可能	・申請・届出種類において、 「26条、27条、55条」のいずれか 選択中は入力必須
河川区域	テキスト	行為面積の内、河川区域を入力する。	・申請・届出種類において、 「26条、27条」の いずれか選択中は 入力必須
保全区域	テキスト	行為面積の内、保全区域を入力する。	・申請・届出種類において、 「55条」 選択中は入力必須

*は入力必須

② 「次へ」 ボタンをクリック。

▽アドバイス△

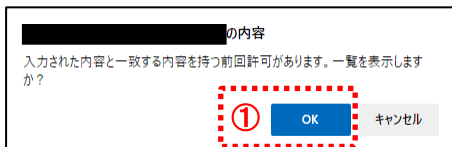
重複確認について

河川、場所（自）、占用期間を入力して「次へ」ボタンをクリックすると、既に許可済みの申請があるか、以下の条件で重複確認を行う。

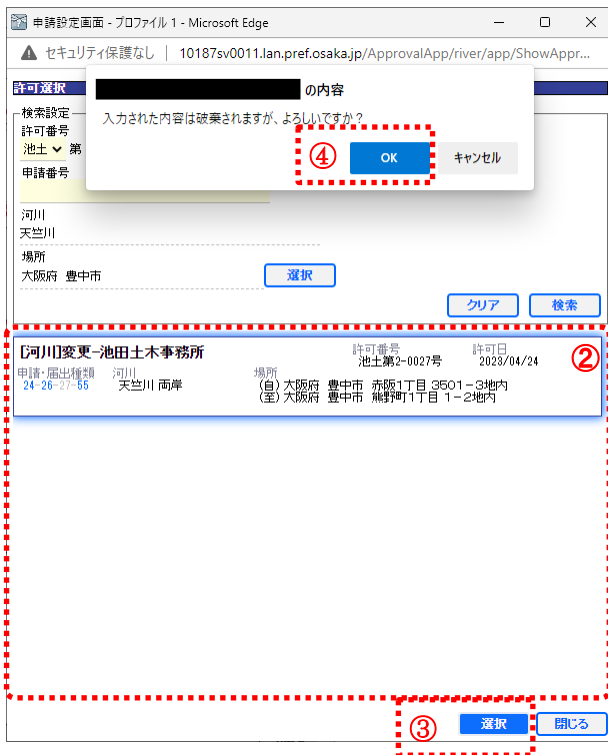
- ・ 同一申請者コードを共有
- ・ 事務所、河川、場所（自）（市区町村まで）が一致
- ・ 占用期間を入力済み（一時占用期間のみではない）

重複確認後、既に許可済みの申請がある場合、確認ダイアログが表示される。

既に許可済みの申請を使用して、申請をやり直す場合、以下を参照。



① 確認ダイアログの「OK」ボタンをクリック。



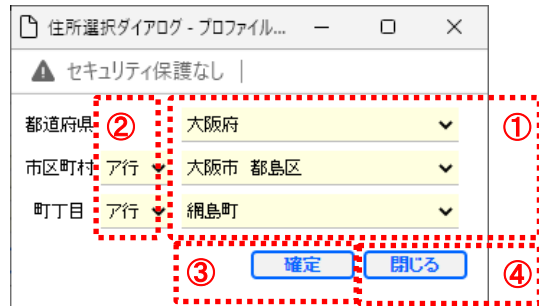
- ② 一覧から任意の前回許可を選択。
- ③ 「選択」ボタンをクリック。
- ④ 確認ダイアログの「OK」ボタンをクリック。
- ⑤ 以降は3.2(2)以降を参照

▽アドバイス△

住所選択ダイアログについて

住所選択ダイアログの操作は下記の通り。

◆『住所選択』ダイアログ



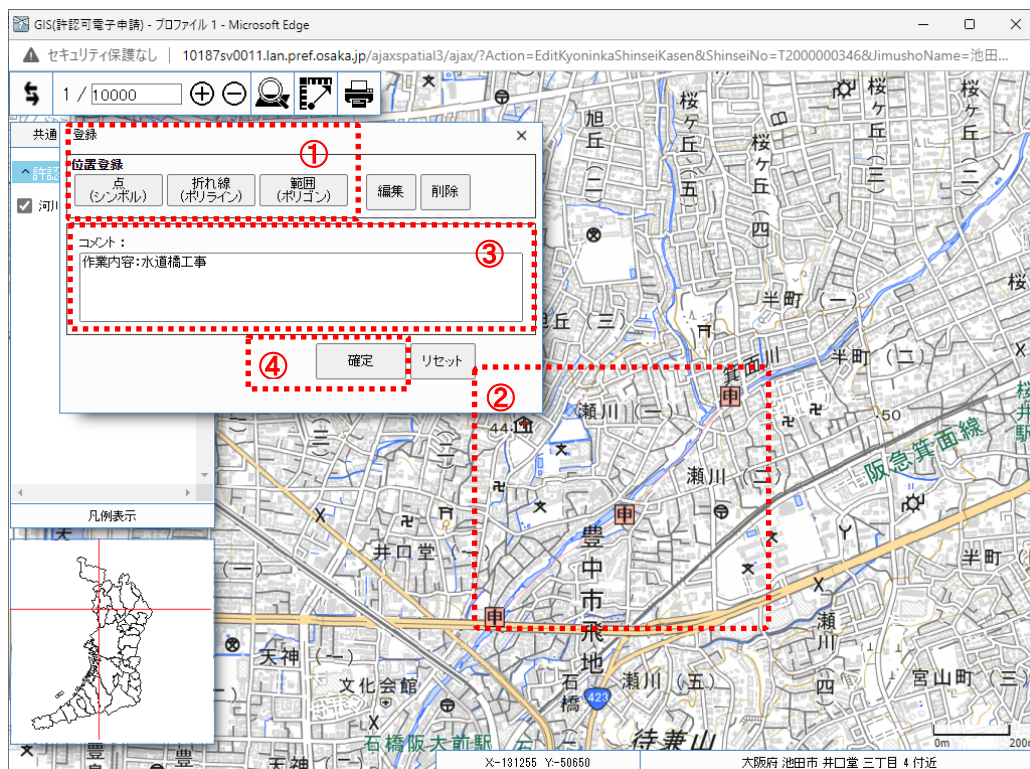
- ① 都道府県、市区町村、町丁目を選択。
- ② 指定した行で市区町村、町丁目をフィルタ。
- ③ ダイアログを閉じ、選択した都道府県、市区町村、町丁目を元画面に反映。
- ④ ダイアログを閉じる。（選択はキャンセルされます）

▽アドバイス△

許認可申請位置登録（GIS）画面について

許認可申請位置登録（GIS）画面の操作は下記の通り。

◆『許認可申請位置登録（GIS）』画面



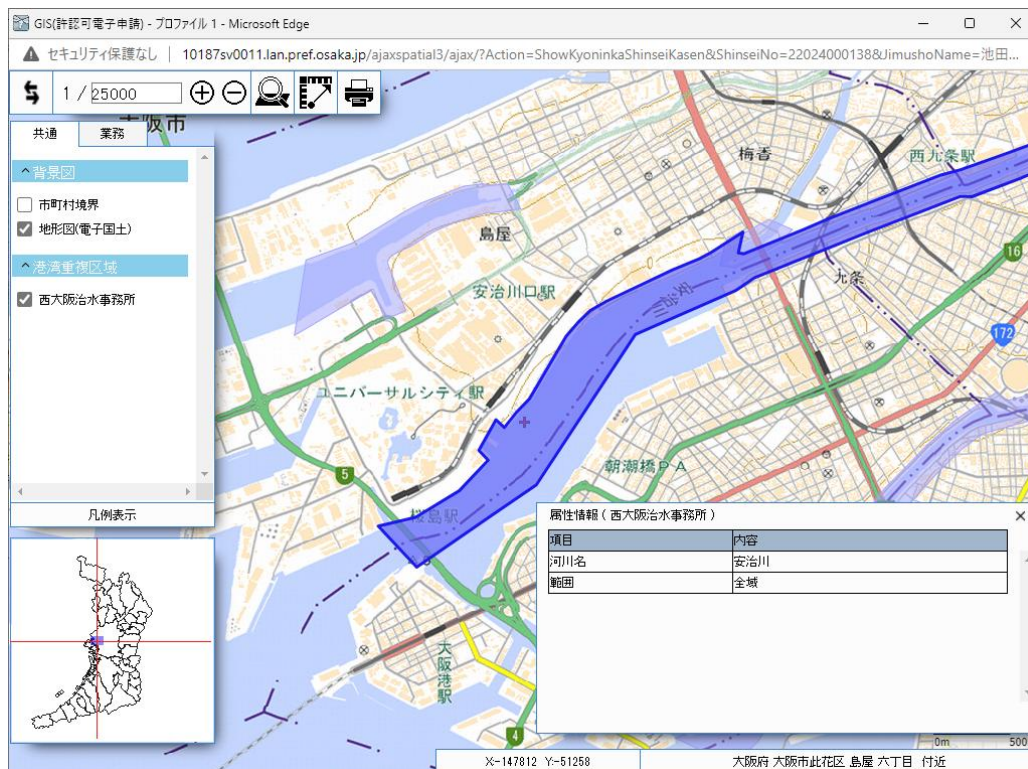
- ① 点（シンボル）、折れ線（ポリライン）、範囲（ポリゴン）から登録する図形をクリック。
- ② GIS上の登録したい位置でマウスをクリックすると、図形が表示される。
図形指定が折れ線（ポリライン）、範囲（ポリゴン）の場合は頂点をクリックして、図形を描き、ダブルクリックで描画を終了。
- ③ 「コメント」を入力する。
- ④ 「確定」ボタンをクリックする。

▽アドバイス△

港湾重複区域について

一部河川では港湾重複区域が設けられている。

◆『許認可申請位置参照（GIS）』画面



許認可電子申請（河川） 操作マニュアル

（５）申請内容（目的）を入力する

◆『電子申請（申請内容の入力）』画面

電子申請登録

事務所 池田土木事務所 申請・届出種類 24・26・27・55 手続き 新規 前回許可番号

申請者氏名 池田〇〇工業株式会社 池田 太〇 担当者氏名 池田 太〇

申請準備 申請内容の入力 確認

申請項目 目的 目的(一時占用) 添付資料

目的

名称	表	数量(必須)	
例ガス	第2-2表(24・26・55条)	10 m ²	×
ガードレール			

追加

表区分	目的	数量(必須)	
1 第2-2表(24・26・55条)	水管橋	10 m ²	×
2 第2-2表(24・26・55条)	広告物	5 m ²	×
3 第2-2表(24・26・55条)	安全柵	20 m ²	×
4 第2-2表(24・26・55条)	ガードレール	20 m ²	×

戻る 一時保存 申請様式案出力 次へ

- ① 目的を選択し、「追加」ボタンをクリックすると、一覧に追加される。
- ② 目的の数量を入力。
- ③ 不要な目的を削除する場合は「×」をクリック。
- ④ 「次へ」ボタンをクリック。

▽アドバイス△

自由入力欄について

目的では自由入力欄が存在する。

目的名に『（ ）』のある項目を選択中の場合、自由入力欄に任意の内容を入力できる。

『（ ）』のある項目を選択中。

名称	例ガス	表		
目的	() (橋梁、構橋、上屋等)			追加
	仮設置			

『（ ）』のない項目を選択中。

名称	例ガス	表		
目的	仮設備			追加

許認可電子申請（河川） 操作マニュアル

（６）申請内容（一時占用）を入力する

◆『電子申請（申請内容の入力）』画面

電子申請登録

事務所 池田土木事務所 申請・届出種類 24・26・27・55 手続さ 新規 前回許可番号

申請者氏名 池田〇〇工業株式会社 池〇 太〇 担当者氏名 池〇 太〇

申請準備 申請内容の入力 確認

申請項目 目的 目的(一時占用) 添付資料

目的(一時占用)

名称	表	目的	数量(必須)	
例ガス				
目的				

追加

表区分	目的	数量(必須)	
1 第2-2表(24・26・55条)	水管橋	10 m ²	×
2 第2-2表(24・26・55条)	広告物	5 m ²	×
3 第2-2表(24・26・55条)	安全柵	20 m ²	×
4 第2-2表(24・26・55条)	ガードレール	20 m ²	×

戻る 一時保存 申請様式案出力 次へ

- ① 目的を選択し、「追加」ボタンをクリックすると、一覧に追加される。
- ② 目的（一時占用）の数量を入力。
- ③ 不要な目的（一時占用）を削除する場合は「×」をクリック。
- ④ 「次へ」ボタンをクリック。

▽アドバイス△

自由入力欄について

目的（一時占用）では自由入力欄が存在する。

目的名に『（ ）』のある項目を選択中の場合、自由入力欄に任意の内容を入力できる。

『（ ）』のある項目を選択中。

名称	例ガス	表		
目的	（ ）(橋梁、桟橋、上屋等)			追加
	仮設置			

『（ ）』のない項目を選択中。

名称	例ガス	表		
目的	仮設橋			追加

許認可電子申請（河川） 操作マニュアル

（７）申請内容（添付資料）を入力する

◆『電子申請（申請内容の入力）』画面

- ① 「申請様式案出力」ボタンをクリックし、電子申請（申請様式案ダウンロード）画面より申請様式をダウンロード。



【運用留意点】

- 「申請様式案出力」ボタンをクリックすると、一時保存データが作成されます。

- ② 「添付資料情報」を入力し「追加」ボタンをクリックすると、一覧にファイルが追加される。

項目	種別	入力内容	備考
図書種別	プルダウン	図書種別を選択する。	選択できる図書種別は、運用留意点「添付資料の図書種別について 1,2」参照
図書名称	テキスト	図書名称を入力する。	空白の場合、ファイル選択で選ばれたファイル名称が入力される
ファイル名称	ファイル選択	「ファイルの選択」ボタンからファイルを選択する。	-

- ③ 不要なファイルを削除する場合は「×」をクリック。
 ④ 「確認」ボタンをクリック。

▽アドバイス△

電子申請（申請様式案ダウンロード）画面について

電子申請（申請様式案ダウンロード）画面の操作は下記の通り。

◆『電子申請（申請様式案ダウンロード）』画面

図書種別	図書名称	ファイル名称	日時	サイズ
申請様式	別記様式第3(甲)	別記様式第3(甲) 20260130085110.xlsx	2026/01/30 08:51:10	12.37KB
申請様式	別記 許認可電子申請システム(河川)申請内容	別記 許認可電子申請システム(河川)申請内容 20260130085110.xlsx	2026/01/30 08:51:10	29.4KB
申請様式	様式(乙の2)	様式(乙の2) 20260130085110.xlsx	2026/01/30 08:51:10	12.77KB
申請様式	様式(乙の4)	様式(乙の4) 20260130085110.xlsx	2026/01/30 08:51:10	12.94KB
申請様式	様式(乙の5)	様式(乙の5) 20260130085110.xlsx	2026/01/30 08:51:10	12.25KB
申請様式	流水占用料等減額・免除申請書	流水占用料等減額・免除申請書 20260130085110.xlsx	2026/01/30 08:51:10	15.57KB

※「流水占用料減額・免除申請書」につきましては、大阪府流水占用料条例施行規則第4条に定める要件に該当する場合のみ適用されます。そのため、申請書をご提出いただいたとしても、要件に該当しない場合は減額・免除が認められないことがあります。あらかじめご承知ください。

一括ダウンロード 閉じる

- ① 「ファイル名称」列の各リンクをクリックすることで、申請様式案のファイルをダウンロードできる。
- ② 「一括ダウンロード」ボタンをクリックすることで、全ての申請様式案の圧縮ファイルをダウンロードできる。
- ③ ダイアログを閉じる。

▽アドバイス△

ソートについて

各列の△▽がついたヘッダーをクリックすることで、昇順ソート及び降順ソートをかけることができます。

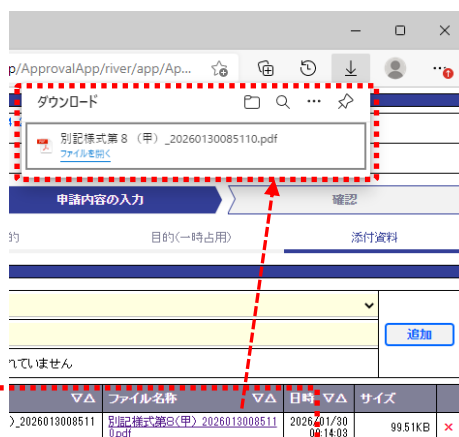
ヘッダークリック

図書種別	▽△	図書名称	▽△	ファイル名称	▽△	日時	▽△	サイズ
------	----	------	----	--------	----	----	----	-----

▽アドバイス△

ファイルダウンロードについて

「ファイル名称」列の各リンクをクリックすることで、アップロード済みのファイルをダウンロードできる。



リンククリック



【運用留意点】 添付資料の図書種別について 1

手続きが新規及び変更の場合、各申請・届出種別の選択できる図書種別は、下記の表を参照ください。

項目名		土地の占用許可申請 (河川法第24条)	工作物の新築等の許可申請 (河川法第26条)	土地の掘削等の許可申請 (河川法第27条)	河川保全区域内における 行為の許可申請 (河川法第25条)
図書種別	別記様式第8(甲)	◎	◎	◎	◎
	様式(乙の2)	◎	-	-	-
	様式(乙の4)	-	◎	×	◎
	様式(乙の5)	-	-	◎	◎
	流水占用料等 減額・免除申請書	○	-	-	-
	事業概要書	◎	◎	◎	◎
	位置図	◎	◎	◎	◎
	実測平面図	◎	◎	◎	◎
	実測断面図	◎	◎	◎	◎
	丈量図・面積計算書	◎	◎	◎	◎
	工作物等設計構造図	◎	◎	-	◎
	工事実施方法記載図書	○	◎	◎	◎
	現地写真	◎	◎	◎	◎
	理由書	○	○	○	×
	土地の権原に関する図書	○	-	-	○
	他の行政機関の許可の写し	○	○	○	○
	他事業に及ぼす影響及びその 対策の概要	○	○	○	-
	その他参考となるべき事項を 記載した図書	○	○	○	○
	市区町村の理由が確認できる 資料	◎	-	-	-

※「○」は選択可、「◎」は選択必須、「-」は選択不可を示す。

複数選択時は「選択必須」＞「選択可」＞「選択不可」の順で優先される。



【運用留意点】 添付資料の図書種別について 2

手続きが新規及び変更以外の場合、各手続きの選択できる図書種別は、下記の表を参照ください。

項目名	地位承継	権利譲渡	廃止	着手	完了	住所氏名変更	継続
別記様式第 1 1	◎	-	-	-	-	-	-
別記様式第 1 2	-	◎	-	-	-	-	-
廃止届	-	-	◎	-	-	-	-
大阪府河川管理規則 第 3 条	-	-	-	◎	◎	-	-
河川占用者住所・氏名届	-	-	-	-	-	◎	-
最新許可書の写し	-	-	-	-	-	◎	-
位置図	◎	◎	-	◎	◎	-	◎
理由書	◎	◎	-	-	-	-	-
現地写真	◎	◎	-	-	-	◎	-
写真 (着手前・着手中・着手後)	-	-	-	◎	◎	-	-
その他参考となるべき事項 を記載した図書	◎	◎	-	-	-	-	-
当該許可書の写し	-	-	-	◎	◎	-	-
前回許可証の写し	-	-	-	-	-	-	◎
現在の写真	-	-	-	-	-	-	◎
委任状	-	-	-	-	-	-	○
占用物件の安全確認報告書	-	-	-	-	-	-	○

※「○」は選択可、「◎」は選択必須、「-」は選択不可を示す。

許認可電子申請（河川） 操作マニュアル

（８）申請内容を確認する

◆『電子申請（確認）』画面

電子申請登録

事務所	池田土木事務所	申請・届出種類	24-26-27-55	手続き	新規	前回許可番号	
申請者氏名	池田〇〇工業株式会社 池〇 太〇			担当者氏名	池〇 太〇		

申請準備 → 申請内容の入力 → 確認

申請項目(共通)

申請番号
池田000000000000000001

河川(必須)
河川
箕面川
岸名
両岸

場所(必須)
場所(都道府県、市区町村、町丁目) 場所(番地)
自 大阪府 箕面市 瀬川2丁目 21 [位置参照](#) [設定済](#)
至 大阪府 池田市 井口堂3丁目 10

工事場所
場所(都道府県、市区町村、町丁目) 場所(番地)
自
至

占用期間
☒ 2025/04/01 ~ 2035/03/31 10年間
☐ 許可日から 0 日間

一時占用期間
☒ 2025/04/01 ~ 2040/03/31 5年間

[戻る](#) [送信](#)

- ① 「申請内容」を確認する。
- ② 「送信」ボタンをクリック。
- ③ 確認ダイアログの「OK」ボタンをクリックすると、申請内容が登録されます。

送信してもよろしいでしょうか？

③ [OK](#) [キャンセル](#)



【運用留意点】

- 申請内容登録後、本申請の一時保存データは削除されます。

許認可電子申請（河川） 操作マニュアル

（９）申請内容を送信する

◆『電子申請（送信内容結果）』画面

許認可電子申請

ユーザID : K022278C
ユーザ名 : 池○ 太○

トップページ
道路
電子申請
申請・許可情報検索
継続対象一覧
河川
◆ 電子申請
申請・許可情報検索
継続対象一覧
工事着手前・着手中一覧
マニュアル
利用者情報
ログアウト

建設GALSヘルプデスク
06-6944-6365
toseijikan-g19@sbox.pref.osaka.lg.jp

送信内容確認

事務所	池田土木事務所	申請・届出種別	24-26-27-55	手続き	新規	前回許可番号	
申請者氏名	池田○○工業株式会社 池○ 太○			担当者氏名	池○ 太○		

送信内容確認

申請日	2026/01/30
受付番号	2-20-25-000074

①

② 完了

- ① 「送信内容結果」を確認する。
※電子申請を行うと、担当者宛に「許認可電子申請通知メール」が送信されます。
- ② 「完了」ボタンをクリック。



【運用留意点】

電子申請に伴う通知メールについて

システムから申請の担当者宛に送信される通知メールは下記となります。

- 申請完了時：「許認可電子申請通知メール」
- 申請に対しての補正指示時：「補正指示通知メール」
- 申請の処理状況変更（審査中）時：「処理状況通知メール」
- 申請の処理状況変更（許可、受理）時：「処理状況通知メール」

許認可電子申請（河川） 操作マニュアル

（１０）処理状況を確認する

◆『トップページ』画面

建設GALS - トップページ画面

セキュリティ保護なし | 10187sv0011.lan.pref.osaka.jp/ApprovalApp/river/app/ApprovalC...

許認可電子申請

ユーザID : K022278C
ユーザ名 : 池〇 太〇

◆ トップページ

道路

電子申請
申請・許可情報検索
継続対象一覧

河川

電子申請
申請・許可情報検索
継続対象一覧
工事着手前・着手中一覧

マニュアル
利用者情報
ログアウト

建設GALSヘルプデスク
06-6944-6865
toseijikan-e19@sbbox.pref.osaka.lg.jp

お知らせ一覧

全ての申請・届出 操作した申請・届出のみ

処理状況が 申請中 及び 補正指示 の申請・届出及び、直近1月間の申請・届出の処理状況が表示されます。

申請日時	申請状況	申請内容
2026/01/30 09:04:35	申請中	2-20-25-000074 河川一般23条以外【新規】を申請しました。 ②
2026/01/27 16:58:55	申請中	2-20-25-000053 河川一般23条以外【新規】を申請しました。
2026/01/27 17:20:53	申請中	2-20-25-000052 河川一般23条以外【新規】を申請しました。
2025/12/23 14:03:58	補正指示	2-20-25-000031 河川一般23条以外【継続】の申請に補正指示があります。
2025/12/23 13:16:35	補正指示	1-10-24-000023 道路占用許可【変更】の申請に補正指示があります。
2025/12/23 12:25:34	申請中	1-10-25-000028 道路占用許可【継続】を申請しました。
2025/12/23 12:17:29	申請中	2-20-25-000031 河川一般23条以外【継続】を申請しました。
2025/12/23 11:08:38	申請中	2-20-25-000030 河川一般23条以外【継続】を申請しました。
2025/12/23 10:24:43	申請中	2-20-25-000029 河川一般23条以外【継続】を申請しました。
2025/12/23 10:20:52	申請中	2-20-25-000027 河川一般23条以外【継続】を申請しました。
2025/12/23 10:19:26	申請中	2-20-25-000026 河川一般23条以外【継続】を申請しました。
2025/12/23 10:16:23	申請中	1-10-25-000025 道路占用許可【継続】を申請しました。

- ① 「お知らせ一覧」で送信した申請が追加されていること及び申請状況を確認する。
- ② 「申請番号」のリンクをクリック。

許認可電子申請（河川） 操作マニュアル

◆『電子申請詳細』画面

建設GALS - 電子申請詳細画面 x +

セキュリティ保護なし | 10187sv0011.lan.pref.osaka.jp/ApprovalApp/global/PortalTopLDA...

許認可電子申請

ユーザーID : K022278C
ユーザ名 : 池〇 太〇

トップページ

道路

電子申請

申請・許可情報検索

継続対象一覧

河川

電子申請

◆ 申請・許可情報検索

継続対象一覧

工事着手前・着手中一覧

マニュアル

利用者情報

ログアウト

建設GALSヘルプデスク
06-6944-6965
toseijikan-g13@box.pref.osaka.lg.jp

電子申請詳細

許認可電子申請 許可情報 関連許可一覧

事務所	池田土木事務所	申請・届出種類	24-26-27-55	手続き	新規	前回許可番号	
申請日	2026/01/30	受付番号	2-20-25-000074	処理 着手	申請中	許可番号	
申請者 氏名	池田〇〇工業株式会社 池〇 太〇			担当者 氏名	池〇 太〇		

申請項目 添付資料一覧

申請項目（共通）

申請番号
池田00000000000000000001

河川（必須）
河川 岸名
箕面川 両岸

場所（必須）
場所（都道府県、市区町村、町丁目） 場所（番地）
自 大阪府 箕面市 瀬川2丁目 21 位置参照
至 大阪府 池田市 井口堂3丁目 10

工事場所
場所（都道府県、市区町村、町丁目） 場所（番地）
自
至

占用期間
2025/04/01 ~ 2035/03/31 10年間

一時占用期間

戻る

③ 申請の詳細を確認する。

▽アドバイス△

関連許可一覧ダイアログについて

関連許可一覧ダイアログでは表示中の申請に紐づいた前回許可、前々回許可等を参照できる。
関連許可一覧ダイアログの操作は下記の通り。

◆『関連許可一覧』ダイアログ



- ① 「関連許可一覧」ボタンをクリックして、ダイアログを表示。
- ② 一覧から任意の許可情報を選択。
- ③ ダイアログを閉じ、選択した許可情報を元画面に反映。
- ④ ダイアログを閉じる。（選択はキャンセルされます）

▽アドバイス△

許可情報タブについて

許可情報タブをクリックすると、表示中の申請に紐づいた許可情報を表示する。

◆許可情報タブ

3. 2 変更、廃止等の申請・届出

（1）申請を始める

◆『トップページ』画面

建設CALS - トップページ画面

セキュリティ保護なし | 10187sv0011.lan.pref.osaka.jp/ApprovalApp/river/app/ApprovalC...

お知らせ情報

全ての申請・届出

操作した申請・届出のみ

処理状況が **申請中** 及び **補正指示** の申請・届出及び、直近1月間の申請・届出の処理状況が表示されます。

申請日時	申請状況	申請内容
2026/01/30 09:04:35	申請中	2-20-25-000074 河川一般23条以外【新規】を申請しました。
2026/01/27 16:58:55	申請中	2-20-25-000059 河川一般23条以外【新規】を申請しました。
2026/01/20 17:20:53	申請中	2-20-25-000052 河川一般23条以外【新規】を申請しました。
2025/12/23 14:03:58	補正指示	2-20-25-000031 河川一般23条以外【継続】の申請に補正指示があります。
2025/12/23 13:16:35	補正指示	1-10-24-000023 道路占用許可【変更】の申請に補正指示があります。
2025/12/23 12:25:34	申請中	1-10-25-000028 道路占用許可【継続】を申請しました。
2025/12/23 12:17:29	申請中	2-20-25-000031 河川一般23条以外【継続】を申請しました。
2025/12/23 11:08:38	申請中	2-20-25-000030 河川一般23条以外【継続】を申請しました。
2025/12/23 10:24:43	申請中	2-20-25-000029 河川一般23条以外【継続】を申請しました。
2025/12/23 10:20:52	申請中	2-20-25-000027 河川一般23条以外【継続】を申請しました。
2025/12/23 10:19:26	申請中	2-20-25-000026 河川一般23条以外【継続】を申請しました。
2025/12/23 10:16:23	申請中	1-10-25-000025 道路占用許可【継続】を申請しました。

建設CALSヘルプデスク
06-6944-6365
toseijikan-e13@sbbox.pref.osaka.lg.jp

① 「河川」の「電子申請」をクリック。

許認可電子申請（河川） 操作マニュアル

（２）申請の提出先（事務所）、申請・届出種類、前回許可を選択する

◆『電子申請（事務所、申請・届出種類）』画面

① 「事務所、手続き」の内容を入力する。

項目	種別	入力内容	備考
事務所 *	プルダウン	提出先の事務所を選択する。	－
手続き *	プルダウン	手続きを選択する。	・2. 1「対象申請、届出」を参照

*は入力必須

② 「前回許可」を選択する。

項目	種別	入力内容	備考
前回許可 *	ラベル	前回許可を入力する。 ・前回許可は「選択」ボタンから許可選択画面を表示し選択	・アドバイス「前回許可選択について」を参照

*は入力必須

③ 「申請・届出種類」の内容を入力する。

項目	種別	入力内容	備考
申請・届出種類 *	チェックボックス	提出する申請・届出を選択する。	・手続きが変更以外では前回許可の内容から変更不可。 ・2. 1「対象申請、届出」を参照

*は入力必須

④ 「次へ」ボタンをクリック。

▽アドバイス△

前回許可選択について

- ① 許可選択画面(下図)で検索設定を入力し、「検索」ボタンをクリック。
- ② 許可一覧から前回許可とする行を選択し、「選択」ボタンをクリック。

許認可電子申請（河川） 操作マニュアル

（３）許認可申請の案内を確認する

◆『電子申請（申請案内）』画面

建設CALS - 電子申請（申請案内）

セキュリティ保護なし | 10187sv0011.lan.pref.osaka.jp/ApprovalApp/river/app/Approval...

許認可電子申請

ユーザID : K022278C
ユーザ名 : 池〇 太〇

トップページ
道路
電子申請
申請・許可情報検索
継続対象一覧
河川
◆ 電子申請
申請・許可情報検索
継続対象一覧
工事着事前・着手中一覧
マニュアル
利用者情報
ログアウト

建設CALSヘルプデスク
06-6944-6365
toseijikan-e13@sbox.pref.osaka.lg.jp

電子申請登録

事務所	池田土木事務所	申請・届出種類	24-26-27-55	手続き	変更	前回許可番号	2016年5月24日付け 大阪府指令池土第2-0027号
申請者 氏名	池田〇〇工業株式会社 池〇 太〇			担当者 氏名	池〇 太〇		

申請準備 > 申請内容の入力 > 確認

申請案内

「河川保全区域内における行為の許可申請（河川法第55条）」
必要書類
<必須>
1. 事業概要書
2. 位置図
3. 実測平面図
4. 実測断面図
5. 丈量図・面積計算書
6. 工作物等設計構造図
7. 工事実施方法記載図書
8. 現地写真
<内容に応じて添付>
1. 土地の権原に関する図書
2. 他の行政機関の許可の写し
3. その他参考となるべき事項を記載した図書

戻る 申請

- ① 「申請案内」を確認する。
- ② 「申請」ボタンをクリック。

許認可電子申請（河川） 操作マニュアル

（４）申請内容（申請項目）を入力する

（４－１）手続き：変更の場合

◆『電子申請（申請内容の入力）』画面

① 「申請項目（共通）」を入力する。

項目	種別	入力内容	備考
申請番号	テキスト	申請番号を入力する。	－
河川 *	プルダウン	河川を選択する。	－
岸名 *	プルダウン	岸名を選択する。	－
場所 *（自のみ必須）	テキスト 位置情報	場所を入力する。 ・都道府県、市区町村、町丁目は「選択」ボタンから住所選択ダイアログを表示し選択 ・番地等は自由入力 ・町丁目のみ変更可能（自のみ） ・「位置登録」ボタンから占用場所の位置を地図上に入力 ・入力状態に応じて、 未設定 / 設定済 を表示	・アドバイス「住所選択ダイアログについて」を参照 ・アドバイス「許認可申請位置登録（GIS）画面について」を参照
工事場所	テキスト	場所を入力する。 ・都道府県、市区町村、町丁目は「選択」ボタンから住所選択ダイアログを表示し選択 ・番地等は自由入力	・アドバイス「住所選択ダイアログについて」を参照

許認可電子申請（河川） 操作マニュアル

占用期間	日付 (カレンダー)	占用期間を入力する。 ・日付指定もしくは許可日から年数、日数指定が可能	・申請・届出種類において、「24条」選択中は 占用期間又は一時 占用期間のいずれか入力必須
一時占用期間	日付 (カレンダー)	一時占用期間を入力する。 ・日付指定もしくは許可日から年数、日数指定が可能	・申請・届出種類において、「24条」 選択中は 占用期間又は一時 占用期間のいずれか入力必須
工事期間	日付 (カレンダー)	工事期間を入力する。 ・着手日からの日付指定もしくは着手日から年数、日数指定が可能	・申請・届出種類において、「26条、27条、55条」のいずれか 選択中は入力必須
河川区域	テキスト	行為面積の内、河川区域を入力する。	・申請・届出種類において、「26条、27条」の いずれか選択中は 入力必須
保全区域	テキスト	行為面積の内、保全区域を入力する。	・申請・届出種類において、「55条」 選択中は入力必須

*は入力必須

② 「次へ」 ボタンをクリック。

許認可電子申請（河川） 操作マニュアル

（4-2）手続き：地位承継の場合

◆『電子申請（申請内容の入力）』画面

① 「申請項目（共通）」を入力する。

項目	種別	入力内容	備考
申請番号	テキスト	申請番号を入力する。	－
河川	プルダウン	前回許可の河川を表示する。	－
岸名	プルダウン	前回許可の岸名を表示する。	－
場所 *（位置登録のみ必須）	テキスト 位置情報	前回許可の場所を表示する。 ・「位置登録」ボタンから占有場所の位置を地図上に入力 ・入力状態に応じて、 未設定 / 設定済 を表示	・アドバイス「許認可申請位置登録（GIS）画面について」を参照
工事場所	テキスト	前回許可の工事場所を表示する。	－
占用期間	日付 （カレンダー）	前回許可の占有期間を表示する。	－
一時占有期間	日付 （カレンダー）	前回許可の一時占有期間を表示する。	－
工事期間	日付 （カレンダー）	前回許可の工事期間を表示する。	－
河川区域	テキスト	前回許可の河川区域を表示する。	－
保全区域	テキスト	前回許可の保全区域を表示する。	－

*は入力必須

許認可電子申請（河川） 操作マニュアル

② 「申請項目（地位承継）」を入力する。

項目	種別	入力内容	備考
氏名 *	テキスト	被承継人の氏名を入力する。	－
住所 *	プルダウン	被承継人の住所を入力する。 ・都道府県、市区町村、町丁目は「選択」ボタンから住所選択ダイアログを表示し選択 ・番地等は自由入力	・アドバイス「住所選択ダイアログについて」を参照
承継の年月日 *	日付 (カレンダー)	承継の年月日を入力する。	－
承継に関する事実 *	プルダウン	承継に関する事実を選択する。	－
許可の内容及び条件の概要 *	テキスト	許可の内容及び条件の概要を入力する。	固定文言の選択あり

*は入力必須

③ 「次へ」ボタンをクリック。

許認可電子申請（河川） 操作マニュアル

（4-3）手続き：権利譲渡の場合

◆『電子申請（申請内容の入力）』画面

電子申請登録

事務所 池田土木事務所 申請・届出種類 24-26-27-55 手続き 権利譲渡 前回許可番号 2016年5月24日付け 大阪府指令池土第2-0027号

申請者氏名 池田〇〇工業株式会社 池田 太〇 担当者氏名 池田 太〇

申請準備 申請内容の入力 確認

申請項目 添付資料

申請項目（共通）

申請番号 池田00000000000000000004

河川（必須） 河川 岸名 築面川 右岸

場所（必須） 場所（都道府県、市区町村、町丁目） 場所（番地） 自 大阪府 池田市 井口堂3丁目 16-51 位置登録 設定済

至

工事場所 場所（都道府県、市区町村、町丁目） 場所（番地） 自 至

占用期間 yyyy/mm/dd ~ yyyy/mm/dd

一時占用期間 yyyy/mm/dd ~ yyyy/mm/dd

工事期間 2016/06/22 ~ 2016/12/20 182日間

行為面積 河川区域 m² 保全区域 100530 m² 面積は、小点数第4位を切り上げ、小点数第3位でご記入ください

一時保存 申請様式案出力 次へ

① 「申請項目（共通）」を入力する。

項目	種別	入力内容	備考
申請番号	テキスト	申請番号を入力する。	-
河川	プルダウン	前回許可の河川を表示する。	-
岸名	プルダウン	前回許可の岸名を表示する。	-
場所 *（位置登録のみ必須）	テキスト 位置情報	前回許可の場所を表示する。 ・「位置登録」ボタンから占用場所の位置を地図上に入力 ・入力状態に応じて、 未設定 / 設定済 を表示	- ・アドバイス「許認可申請位置登録（GIS）画面について」を参照
工事場所	テキスト	前回許可の工事場所を表示する。	-
占用期間	日付 （カレンダー）	前回許可の占用期間を表示する。	-
一時占用期間	日付 （カレンダー）	前回許可の一時占用期間を表示する。	-
工事期間	日付 （カレンダー）	前回許可の工事期間を表示する。	-
河川区域	テキスト	前回許可の河川区域を表示する。	-
保全区域	テキスト	前回許可の保全区域を表示する。	-

*は入力必須

許認可電子申請（河川） 操作マニュアル

電子申請登録

事務所	池田土木事務所	申請・届出種類	24-26-27-55	手続き	権利譲渡	前回許可番号	2016年5月24日付け 大阪府指令池土第2-0027号
申請者 氏名	池田〇〇工業株式会社 池〇 太〇			担当者 氏名	池〇 太〇		

申請準備 → 申請内容の入力 → 確認

申請項目

工事場所

場所(都道府県、市区町村、町丁目) 場所(番地)

自

至

占用期間

yyyy/mm/dd ~ yyyy/mm/dd

一時占用期間

yyyy/mm/dd ~ yyyy/mm/dd

工事期間

2016/06/22 ~ 2016/12/20 182日間

行為面積

河川区域 m² 保全区域 100,530 m²

面積は、小数点第4位を切り上げ、小数点第3位で記入ください

申請項目(権利譲渡)

譲り受けようとする者(必須)

氏名(必須): 池〇 太〇

住所(必須): 大阪府 池田市 旭丘1丁目

1-2

譲渡しようとする権利の内容(必須)

添付資料参照

許可の内容及び条件の概要(必須)

添付資料参照

一時保存 申請様式家出力 次へ

② 「申請項目（権利譲渡）」を入力する。

項目	種別	入力内容	備考
氏名 *	テキスト	譲り受けようとする者の氏名を入力する。	-
住所 *	プルダウン	譲り受けようとする者の住所を入力する。 ・都道府県、市区町村、町丁目は「選択」ボタンから住所選択ダイアログを表示し選択 ・番地等は自由入力	・アドバイス「住所選択ダイアログについて」を参照
譲渡しようとする権利の内容 *	テキスト	譲渡しようとする権利の内容を入力する。	固定文言の選択あり
許可の内容及び条件の概要 *	テキスト	許可の内容及び条件の概要を入力する。	固定文言の選択あり

*は入力必須

③ 「次へ」ボタンをクリック。

◆『電子申請（申請内容の入力）』画面

①

① 「申請項目（共通）」を入力する。

*は入力必須

許認可電子申請（河川） 操作マニュアル

The screenshot shows the 'River' application form in the 'Approval App'. The form is divided into several sections. On the left is a sidebar with navigation links. The main content area is titled '電子申請登録' (Electronic Application Registration) and contains a table with application details. Below this is a section for '申請項目' (Application Item) with fields for '場所' (Location), '工事場所' (Construction Site), '占用期間' (Occupation Period), and '行為面積' (Behavior Area). The '申請項目 (廃止)' (Application Item (Cancellation)) section is highlighted with a red dashed box and labeled with a circled 2. This section includes fields for '廃止の年月日 (必須)' (Cancellation Date (Required)), '廃止に関する事実 (必須)' (Cancellation Facts (Required)), and '許可の内容及び条件の概要 (必須)' (Summary of Permit Content and Conditions (Required)). At the bottom right, there are buttons for '一時保存' (Save Temporarily), '申請様式家出力' (Print Application Form), and '次へ' (Next), with the '次へ' button highlighted by a red dashed box and labeled with a circled 3.

② 「申請項目（廃止）」を入力する。

項目	種別	入力内容	備考
廃止の年月日 *	日付 (カレンダー)	承継の年月日を入力する。	-
廃止に関する事実 *	テキスト	廃止に関する事実を入力する。	固定文言の選択あり
許可の内容及び条件の概要 *	テキスト	許可の内容及び条件の概要を入力する。	固定文言の選択あり

*は入力必須

③ 「次へ」 ボタンをクリック。

許認可電子申請（河川） 操作マニュアル

（4-5）手続き：住所氏名変更の場合

◆『電子申請（申請内容の入力）』画面

① 「申請項目（共通）」を入力する。

項目	種別	入力内容	備考
申請番号	テキスト	申請番号を入力する。	－
河川	プルダウン	前回許可の河川を表示する。	－
岸名	プルダウン	前回許可の岸名を表示する。	－
場所 *（位置登録のみ必須）	テキスト 位置情報	前回許可の場所を表示する。 ・「位置登録」ボタンから占用場所の位置を地図上に入力 ・入力状態に応じて、 未設定 / 設定済 を表示	・アドバイス「許認可申請位置登録（GIS）画面について」を参照
工事場所	テキスト	前回許可の工事場所を表示する。	－
占用期間	日付 （カレンダー）	前回許可の占用期間を表示する。	－
一時占用期間	日付 （カレンダー）	前回許可の一時占用期間を表示する。	－
工事期間	日付 （カレンダー）	前回許可の工事期間を表示する。	－
河川区域	テキスト	前回許可の河川区域を表示する。	－
保全区域	テキスト	前回許可の保全区域を表示する。	－

*は入力必須

許認可電子申請（河川） 操作マニュアル

電子申請登録

事務所: 池田土木事務所 | 申請・届出種類: 24-26-27-55 | 手続き: 住所氏名変更 | 前回の許可番号: 2018年5月24日付け 大阪府指令池土第2-0027号

申請者氏名: 池田〇〇工業株式会社 池田 太〇 | 担当者氏名: 池田 太〇

申請準備 | 申請内容の入力 | 確認

申請項目 | 添付資料

自
至
占用期間
yyyy/mm/dd ~ yyyy/mm/dd
一時占用期間
yyyy/mm/dd ~ yyyy/mm/dd
工事期間
2016/06/22 ~ 2016/12/20 182日間
行為面積
河川区域 m² 保全区域 100.530 m²
面積は、小数点第4位を切り上げ、小数点第3位まで記入ください

申請項目(住所氏名変更)

変更前 | 変更後

氏名(必須): 池田〇〇工業株式会社 池田 太郎 → 池田〇〇工業株式会社 池田 次郎

氏名(フリガナ)(必須): イケダマルマルカブシキガイシャ イケダ タロウ → イケダマルマルカブシキガイシャ イケダ シロウ

部署名: 申請管理課 → 申請管理課

郵便番号(必須): 〒 000 - 0000 → 〒 000 - 0000

住所(必須): 大阪府 池田市 旭丘1丁目 1-1 → 大阪府 池田市 旭丘2丁目 1-2

電話番号(必須): 000-000-0000 → 000-000-0000

変更理由(必須)

添付資料参照

一時保存 | 申請様式案出力 | 次へ

② 「申請項目（所氏名変更）」を入力する。

項目	種別	入力内容	備考
氏名 *	テキスト	申請者の氏名を入力する。	・法人にあっては、その名称及び代表者の氏名を入力
氏名（フリガナ） *	テキスト	申請者の氏名（フリガナ）を入力する。	-
部署名	テキスト	申請者の部署名を入力する。	-
郵便番号 *	テキスト	申請者の郵便番号を入力する。	-
住所 *	テキスト	申請者の住所を入力する。 ・都道府県、市区町村、町丁目は「選択」ボタンから住所選択ダイアログを表示し選択 ・番地等は自由入力	・アドバイス「住所選択ダイアログについて」を参照
電話番号 *	テキスト	申請者の電話番号を入力する。	-
変更理由 *	テキスト	変更理由を入力する。	固定文言の選択あり

*は入力必須

③ 「次へ」ボタンをクリック。

許認可電子申請（河川） 操作マニュアル

（５）申請内容（目的）を入力する

（５－１）手続き：変更の場合

◆『電子申請（申請内容の入力）』画面

電子申請登録

事務所	池田土木事務所	申請・届出種類	24-26-27-55	手続	変更	前回許可番号	2025年2月25日付け 大阪府指令池土第2-0403号
申請者 氏名	池田〇〇工業株式会社 池〇 太〇			担当者 氏名	池〇 太〇		

申請準備 → 申請内容の入力 → 確認

申請項目 目的 目的(一時占用) 添付資料

目的

名称	表
例カス	

目的

表区分	目的	数量(変更前)	数量(増)(必須)	数量(減)(必須)	
1	第2-2表(24・26・55条)	電柱(第1種)	2,000 本	0 本	0 本 ×
2	第2-2表(24・26・55条)	電柱(第3種)	2,000 本	0 本	0 本 ×

戻る 一時保存 申請様式案出力 次へ

- ① 目的の数量（増）及び数量（減）を入力。
（初期表示では前回許可に紐付けられた目的の一覧を表示）
- ② 一覧にない目的を追加する場合、目的を選択し、「追加」ボタンをクリックすると、一覧に追加される。
- ③ 「次へ」ボタンをクリック。

（５－２）手続き：地位承継、権利譲渡、廃止、住所氏名変更の場合



【運用留意点】

- 手続き：地位承継、権利譲渡、廃止、住所氏名変更は申請内容（目的）を表示しません。

許認可電子申請（河川） 操作マニュアル

（６）申請内容（一時占用）を入力する

（６－１）手続き：変更の場合

◆『電子申請（申請内容の入力）』画面

電子申請登録

事務所	申請・届出種類	手続	変更	前回許可番号
池田土木事務所	24-26-27-55	変更		2025年2月25日付け 大阪府指令池土第2-0403号

申請者氏名: 池田〇〇工業株式会社 池〇 太〇 担当者氏名: 池〇 太〇

申請準備 申請内容の入力 確認

申請項目 目的 目的（一時占用） 添付資料

目的（一時占用）

名称	表
側力ス	第2-2表(24・26・55条)

目的: 鉄道橋

追加

表区分	目的	数量（変更前）	数量（増）（必須）	数量（減）（必須）
1	第2-2表(24・26・55条) 鉄道橋	0 m ²	10 m ²	10 m ²

戻る 一時保存 申請様式兼出力 次へ

- ① 目的（一時占用）の数量（増）及び数量（減）を入力。
（初期表示では前回許可に紐付けられた目的（一時占用）の一覧を表示）
- ② 一覧にない目的を追加する場合、目的を選択し、「追加」ボタンをクリックすると、一覧に追加される。
- ③ 「次へ」ボタンをクリック。
※以降は3.1（7）～（10）を参照。

（6-2）手続き：地位承継、権利譲渡、廃止、住所氏名変更の場合



【運用留意点】

- 手続き：地位承継、権利譲渡、廃止、住所氏名変更は申請内容（一時占用）を表示しません。

3.3 補正

(1) 申請・許可情報検索から申請詳細を表示する

◆『トップページ』画面

建設CALS - トップページ画面

セキュリティ保護なし | 10187sv0011.lan.pref.osaka.jp/ApprovalApp/global/ShowP...

許認可電子申請

ユーザID : K022278C
ユーザ名 : 池〇 太〇

◆ トップページ

道路

電子申請

申請・許可情報検索

継続対象一覧

河川

電子申請

① 申請・許可情報検索

継続対象一覧

工事着手前・着手中一覧

マニュアル

利用者情報

ログアウト

建設CALSヘルプデスク
06-6944-6365
toseijikan-g13@sbbox.pref.osaka.lg.jp

お知らせ情報

全ての申請・届出

操作した申請・届出のみ

処理状況が **申請中** 及び **補正指示** の申請・届出及び、直近1月間の申請・届出の処理状況が表示されます。

2026/01/30 11:10:43	補正指示	2-20-25-000074 河川一般28条以外【新規】の申請に補正指示があります。
2026/01/30 09:04:35	申請中	2-20-25-000074 河川一般28条以外【新規】を申請しました。
2026/01/27 16:58:55	申請中	2-20-25-000059 河川一般28条以外【新規】を申請しました。
2026/01/20 17:20:53	申請中	2-20-25-000052 河川一般28条以外【新規】を申請しました。
2025/12/23 14:03:58	補正指示	2-20-25-000031 河川一般28条以外【継続】の申請に補正指示があります。
2025/12/23 13:16:35	補正指示	1-10-24-000023 道路占用許可【変更】の申請に補正指示があります。
2025/12/23 12:25:34	申請中	1-10-25-000028 道路占用許可【継続】を申請しました。
2025/12/23 12:17:29	申請中	2-20-25-000031 河川一般28条以外【継続】を申請しました。
2025/12/23 11:08:38	申請中	2-20-25-000030 河川一般28条以外【継続】を申請しました。
2025/12/23 10:24:43	申請中	2-20-25-000029 河川一般28条以外【継続】を申請しました。
2025/12/23 10:20:52	申請中	2-20-25-000027 河川一般28条以外【継続】を申請しました。
2025/12/23 10:19:26	申請中	2-20-25-000026 河川一般28条以外【継続】を申請しました。

① 「河川」の「申請・許可情報検索」をクリック。



【運用留意点】

- 申請について補正指示が行われた場合、担当者情報のメールアドレス宛に「補正指示通知メール」が送信されます。
- メールが来ましたら本項目を参考に申請内容を修正してください。

許認可電子申請（河川） 操作マニュアル

◆『申請・許可情報検索画面』画面

建設CALS - 申請・許可情報検索画面

建設CALSヘルプデスク
06-6944-6365
toseijikan-e13@box.pref.osaka.lg.jp

許認可電子申請

ユーザID : K022278C
ユーザ名 : 池○ 太○

トップページ
道路
電子申請
申請・許可情報検索
継続対象一覧
河川
電子申請
◆ 申請・許可情報検索
継続対象一覧
工事着事前・着手中一覧
マニュアル
利用者情報
ログアウト

申請・許可情報検索

検索設定

申請・届出種類 手続番号 受付番号 許可番号

申請番号

申請日 yyyy/mm/dd ~ yyyy/mm/dd 許可日 yyyy/mm/dd ~ yyyy/mm/dd 処理状況 補正指示

クリア 検索

[河川]新規-池田土木事務所 受付番号 2-20-25-000074 許可番号 (申請日) 2026/01/30 (許可日) 補正指示

申請・届出種類 河川 箕面川 両岸 場所 (自) 大阪府 箕面市 瀬川2丁目 21 (占) 2025/04/01~2035/03/31 (至) 大阪府 池田市 井口堂3丁目 10 (工事) 着手日から5年間

[河川]継続-富田土木事務所 受付番号 2-20-25-000031 許可番号 (申請日) 2025/12/23 (許可日) 補正指示

申請・届出種類 河川 佐備川 両岸 場所 (自) 大阪府 富田林市 山中田町1丁目 416-5 (占) 2026/04/01~2028/03/31 (至) 大阪府 富田林市 山中田町1丁目 342-13 地先 (工事) ~

- ② 「許認可電子申請」タブをクリック。
- ③ 「検索設定」欄の「処理状況」に「補正指示」を選択して、「検索」ボタンをクリック。
- ④ 「検索結果一覧」から対象の申請をダブルクリック。



【運用留意点】

- 補正は「処理状況」が「補正指示」の申請でのみ行えます。

許認可電子申請（河川） 操作マニュアル

（２）補正指示内容を確認する

◆『電子申請詳細』画面

The screenshot shows the '電子申請詳細' (Electronic Application Details) screen. The left sidebar contains navigation links: トップページ, 道路, 電子申請, 申請・許可情報検索, 継続対象一覧, 河川, 電子申請, 申請・許可情報検索, 継続対象一覧, 工事着手前・着手中一覧, マニュアル, 利用者情報, ログアウト, and 建設CALSヘルプデスク. The main content area is titled '電子申請詳細' and includes a '許可電子申請' tab. Below this, there's a table with application details: 事務所 (池田土木事務所), 申請・届出種類 (24-26-27-55), 手続 (新規), 前回許可番号, 申請日 (2026/01/30), 受付番号 (2-20-25-000074), 処理 (補正指示), 許可番号, 申請者氏名 (池田〇〇工業株式会社 池〇 太〇), and 担当者 (池〇 太〇). Below this is a table with 4 items, each with a '表区分' (Table Division), '目的' (Purpose), and '数量(必須)' (Quantity (Required)). The items are: 1. 第2-2表(24・26・55条) 水管橋 10 m², 2. 第2-2表(24・26・55条) 広告物 5 m², 3. 第2-2表(24・26・55条) 安全柵 20 m², and 4. 第2-2表(24・26・55条) ガードレール 20 m². Below this is a '目的(一時占用)' section with the same 4 items. At the bottom, there's a '補正指示内容一覧' (List of Correction Instructions) table with 2 columns: '日時' (Date/Time) and '指示内容' (Instruction Content). The first row shows '2026/01/30 11:10:43' and '添付資料を参照ください。' (Please refer to the attached materials.). To the right of this table is a '添付資料' (Attached Materials) column with the value 'あり' (Yes). Red dashed boxes and numbers 1 and 2 highlight specific areas: 1 points to the '補正指示内容一覧' table, and 2 points to the '添付資料一覧' (Attached Materials List) tab.

表区分	目的	数量(必須)
1 第2-2表(24・26・55条)	水管橋	10 m²
2 第2-2表(24・26・55条)	広告物	5 m²
3 第2-2表(24・26・55条)	安全柵	20 m²
4 第2-2表(24・26・55条)	ガードレール	20 m²

日時	指示内容	添付資料
2026/01/30 11:10:43	添付資料を参照ください。	あり

① 「申請項目」タブの「補正指示内容一覧」欄の指示内容を確認する。

※「添付資料」が「あり」の場合、以降を行う。

② 「添付資料一覧」タブをクリック。

許認可電子申請（河川） 操作マニュアル

建設CALS - 電子申請詳細画面

10187sv0011.lan.pref.osaka.jp/ApprovalApp/river/app/App...

許認可電子申請

ユーザID : K022278C
ユーザ名 : 池○ 太○

トップページ

道路

電子申請

申請・許可情報検索

継続対象一覧

河川

電子申請

申請・許可情報検索

継続対象一覧

工事着手前・着手中一覧

マニュアル

利用者情報

ログアウト

建設CALSヘルプデスク
06-6944-6365
toseijikan-e13@box.pref.osaka.lg.jp

電子申請詳細

許可電子申請 | 許可情報 | [関連許可一覧](#)

事務所	池田土木事務所	申請・届出種類	24-26-27-55	手続き	新規	前回許可番号	
申請日	2026/01/30	受付番号	2-20-25-000074	処理 着手	補正指示	許可番号	
申請者 氏名	池田○○工業株式会社 池○ 太○			担当者 氏名	池○ 太○		

申請項目 | 添付資料一覧

添付資料一覧

2-20-25-000074

申請添付資料 (0)

補正指示添付資料

1回目(2026/01/30) (1)

補正指示添付資料数: 1件

図書種別	図書名称	ファイル名称	日時	サイズ
	補正指示添付資料	補正指示明細.pdf	2026/01/30 11:10:43	99.97KB

[補正](#) [取下げ](#) [戻る](#)

- ③ 「添付資料一覧」ツリーの「補正指示添付資料」以下にある「○回目（日付）」リンクをクリック
- ④ 「ファイル名称」のリンクをクリック。

許認可電子申請（河川） 操作マニュアル

（３）申請の補正を行い、再度申請を送信する

建設CALS - 電子申請詳細画面

セキュリティ保護なし | 10187sv0011.lan.pref.osaka.jp/ApprovalApp/river/app/App...

許認可電子申請

ユーザID : K0222780
ユーザ名 : 池〇 太〇

トップページ

通路

電子申請
申請・許可情報検索
継続対象一覧

河川

電子申請
◆ 申請・許可情報検索
継続対象一覧
工事着手前・着手中一覧

マニュアル
利用者情報
ログアウト

建設CALSヘルプデスク
06-6944-6365
toseijikan-g13@sbbox.pref.osaka.lg.jp

電子申請詳細

許可電子申請 | 許可情報 | 関連許可一覧

事務所	池田土木事務所	申請・届出種類	24-26-27-55	手続	新規	前回許可番号	
申請日	2026/01/30	受付番号	2-20-25-000074	処理 着手	補正指示	許可番号	
申請者 氏名	池田〇〇工業株式会社 池〇 太〇			担当者 氏名	池〇 太〇		

申請項目 | 添付資料一覧

	表区分	目的	数量(必須)
1	第2-2表(24・26・55条)	水管橋	10 m ²
2	第2-2表(24・26・55条)	広告物	5 m ²
3	第2-2表(24・26・55条)	安全柵	20 m ²
4	第2-2表(24・26・55条)	ガードレール	20 m ²

目的(一時占用)

	表区分	目的	数量(必須)
1	第2-2表(24・26・55条)	水管橋	10 m ²
2	第2-2表(24・26・55条)	広告物	5 m ²
3	第2-2表(24・26・55条)	安全柵	20 m ²
4	第2-2表(24・26・55条)	ガードレール	20 m ²

補正指示内容一覧

日時	指示内容	添付資料
2026/01/30 11:10:43	添付資料を参照ください。	あり

補正 ① 取下げ 戻る

- ① 「補正」ボタンをクリック。

許認可電子申請（河川） 操作マニュアル

◆『電子申請（申請内容の入力）』画面

電子申請登録

事務所	池田土木事務所	申請・届出種類	24-26-27-55	手続き	新規	前回許可番号	
申請者氏名	池田〇〇工業株式会社 池〇 太〇			担当者氏名	池〇 太〇		

申請準備 → 申請内容の入力 → 確認

申請項目	目的	目的(一時占用)	添付資料
申請項目(共通)			
申請番号 池田00000000000000000001			
河川(必須)			
河川	岸名		
箕面川	両岸		
場所(必須)			
場所(都道府県、市区町村、丁目)	場所(番地)		
自 大阪府 箕面市 瀬川2丁目	21	選択	位置登録 談定済
至 大阪府 池田市 井口堂3丁目	10	選択	
工事場所			
場所(都道府県、市区町村、丁目)	場所(番地)		
自		選択	
至		選択	
占用期間			
● 2025/04/01 ~ 2035/03/31 10年間			
○ 許可日から 0 日間			

一時保存 申請様式案出力 次へ

② 各項目の入力内容を修正する。

※以降は、3. 1、3. 2を参照

3. 4 取下げ

(1) 補正指示内容を確認する

※詳細は3. 3 (1)、(2)を参照。



【運用留意点】

- 取下げ申請は「処理状況」が「補正指示」の申請でのみ行えます。

(2) 取下げ申請を行う

◆『電子申請詳細』画面

電子申請詳細

許認可電子申請 | 許可情報 | 関連許可一覧

事務所	池田土木事務所	申請・届出種類	24-26-27-66	手続	新規	前回許可番号	
申請日	2026/01/30	受付番号	2-20-25-000074	処理 若手	補正指示	許可番号	
申請者 氏名	池田〇〇工業株式会社 池田 太〇	担当者 氏名	池田 太〇				

申請項目 | 添付資料一覧

表区分	目的	数量(必須)
1 第2-2表(24・26・55条)	水管橋	10 m ²
2 第2-2表(24・26・55条)	広告物	5 m ²
3 第2-2表(24・26・55条)	安全柵	20 m ²
4 第2-2表(24・26・55条)	ガードレール	20 m ²

目的(一時占用)

表区分	目的	数量(必須)
1 第2-2表(24・26・55条)	水管橋	10 m ²
2 第2-2表(24・26・55条)	広告物	5 m ²
3 第2-2表(24・26・55条)	安全柵	20 m ²
4 第2-2表(24・26・55条)	ガードレール	20 m ²

補正指示内容一覧

日時	指示内容	添付資料
2026/01/30 11:10:43	添付資料を参照ください。	あり

補正 | 取下げ ① | 戻る

- ① 「取下げ」ボタンをクリック。

許認可電子申請（河川） 操作マニュアル

◆『取下げ申請』画面

② 「取下げ申請」を入力する。

項目	種別	入力内容	備考
申請日	日付	当日の日付固定。	—
申請理由 *	テキスト	申請理由を入力する。	—

*は入力必須

③ 「送信」ボタンをクリック。

④ 確認ダイアログの「OK」ボタンをクリックすると、申請内容が登録されます。

⑤ 通知ダイアログの「OK」ボタンをクリックすると、『申請・許可情報検索』画面が表示されます。

許認可電子申請（河川） 操作マニュアル

◆『申請・許可情報検索』画面

許認可電子申請

ユーザーID : K022278C
ユーザー名 : 池田 太

トップページ
道路
電子申請
申請・許可情報検索
継続対象一覧
河川
電子申請
◆ 申請・許可情報検索
継続対象一覧
工事着事前・着手中一覧
マニュアル
利用者情報
ログアウト
建設GALSヘルプデスク
06-6944-6365
toseijikan-g19@box.pref.osaka.lg.jp

申請・許可情報検索

許可電子申請 許可情報

検索設定

申請・届出種類 手続き 受付番号 許可番号 第 2 - 号

申請番号

申請日 yyyy/mm/dd ~ yyyy/mm/dd 許可日 yyyy/mm/dd ~ yyyy/mm/dd 処理状況 取下げ

クリア 検索

申請・届出種類	河川	場所	受付番号	許可番号	(申請日) (許可日)	取下げ
24-26-27-55	河川 箕面川 両岸	(自) 大阪府 箕面市 洲川2丁目 21 (宝) 大阪府 池田市 井口堂3丁目 10	2-20-25-000074		2026/01/30	取下げ
24-26-27-55	河川 平野川 両岸	(自) 大阪府 八尾市 竹洲西5丁目 (宝) 大阪府 八尾市 竹洲東1丁目	2-20-25-000012		2025/12/20	取下げ

⑥ 「検索結果一覧」で申請状況が「取下げ」となっていることを確認する。

3. 5 着手、完了の申請・届出

(1) 工事着手前・着手中一覧から申請詳細を表示する

◆『トップページ』画面

お知らせ情報

全ての申請・届出 操作した申請・届出のみ

処理状況が **申請中** 及び **補正指示** の申請・届出及び、直近1月間の申請・届出の処理状況が表示されます。

日時	処理状況	申請番号	内容
2026/01/30 11:16:52	取下げ	2-20-25-000074	河川一般28条以外【新規】の申請が取り下げられました。
2026/01/30 11:10:43	補正指示	2-20-25-000074	河川一般28条以外【新規】の申請に補正指示があります。
2026/01/30 09:04:35	申請中	2-20-25-000074	河川一般28条以外【新規】を申請しました。
2026/01/27 16:58:55	申請中	2-20-25-000059	河川一般28条以外【新規】を申請しました。
2026/01/20 17:20:53	申請中	2-20-25-000052	河川一般28条以外【新規】を申請しました。
2025/12/23 14:03:58	補正指示	2-20-25-000031	河川一般28条以外【継続】の申請に補正指示があります。
2025/12/23 13:16:35	補正指示	1-10-24-000023	道路占用許可【変更】の申請に補正指示があります。
2025/12/23 12:25:34	申請中	1-10-25-000028	道路占用許可【継続】を申請しました。
2025/12/23 12:17:29	申請中	2-20-25-000031	河川一般28条以外【継続】を申請しました。
2025/12/23 11:08:38	申請中	2-20-25-000030	河川一般28条以外【継続】を申請しました。
2025/12/23 10:24:43	申請中	2-20-25-000029	河川一般28条以外【継続】を申請しました。
2025/12/23 10:20:53	申請中	2-20-25-000027	河川一般28条以外【継続】を申請しました。

① 「河川」の「工事着手前・着手中一覧」をクリック。

許認可電子申請（河川） 操作マニュアル

◆『工事着手前・着手中一覧画面』画面

許可電子申請

ユーザID : K022278C
ユーザ名 : 池○ 太○

トップページ

電申請

申請・許可情報検索

継続対象一覧

河川

電申請

申請・許可情報検索

継続対象一覧

◆ 工事着手前・着手中一覧

マニュアル

利用者情報

ログアウト

建設CALSヘルプデスク
06-6944-6365
toseijikan-g13@box.pref.osaka.lg.jp

工事着手前・着手中一覧

検索設定

申請・届出種類 手続き 受付番号 許可番号

申請番号

申請日 yyyy/mm/dd ~ yyyy/mm/dd 許可日 yyyy/mm/dd ~ yyyy/mm/dd 処理状況 着手前、着手中

クリア 検索

河川変更-富田土木事務所

受付番号 K-45-30-620590 許可番号 富土第2-0590号 (申請日) 2025/02/28 (許可日) 2025/03/06 着手前

申請・届出種類 河川 東陣川 両岸 場所 (自) 大阪府 羽曳野市 野 452-3 (至) 大阪府 羽曳野市 南津我之庄4丁目 504-1地先 期間 (占用) 2025/03/06~2025/03/31 (工事) 着手日から60日間

河川変更-岸和田土木事務所

受付番号 K-47-30-620215 許可番号 岸土第2-0215号 (申請日) 2025/02/07 (許可日) 2025/02/25 着手中

申請・届出種類 河川 柜谷川 右岸 場所 (自) 大阪府 貝塚市 馬場 429 地先 期間 (占用) 2025/02/25~2025/03/31 (工事) 2025/03/11~2025/05/09

河川変更-茨木土木事務所

受付番号 K-42-30-620460 許可番号 茨土第2-0460号 (申請日) 2025/01/27 (許可日) 2025/02/12 着手中

申請・届出種類 河川 正雀川 右岸 場所 (自) 大阪府 吹田市 岸部北5丁目 23番28地先 期間 (占用) 2025/02/12~2025/03/31 (工事) 2025/02/27~2025/03/31

河川変更-枚方土木事務所

受付番号 K-43-30-620461 許可番号 枚土第2-0461号 (申請日) 2024/12/19 (許可日) 2024/12/24 着手中

申請・届出種類 河川 寝屋川 両岸 場所 (自) 大阪府 寝屋川市 宇谷町 1034-1地先 期間 (占用) 2024/12/24~2025/03/31 (工事) 2025/01/24~2025/03/24

河川変更-岸和田土木事務所

受付番号 K-47-30-620151 許可番号 岸土第2-0151号 (申請日) 2024/12/11 (許可日) 2024/12/24 着手中

申請・届出種類 河川 番川 左岸 場所 (自) 大阪府 泉南郡 岬町 淡輪 2904-5 地先 期間 (占用) 2024/12/24~2025/03/31 (工事) 2025/01/15~2025/03/15

- ② 「検索設定」欄の「処理状況」に「着手前、着手中」を選択して、「検索」ボタンをクリック。
- ③ 「検索結果一覧」から対象の申請をダブルクリック。



【運用留意点】

- 着手届の申請は「処理状況」が「着手前」の申請でのみ行えます。
- 完了届の申請は「処理状況」が「着手中」の申請でのみ行えます。

許認可電子申請（河川） 操作マニュアル

（２）申請を始める

（２－１）手続き：着手の場合

◆『電子申請詳細』画面

電子申請詳細

許認可電子申請		許可情報		関連許可一覧	
事務所	富田林土木事務所	申請・届出種類	24-26-27-55	手続き	変更
申請日	2025/02/28	受付番号	K-45-30-620590	処理	許可
				着手	着手前

申請者氏名 株式会社オプテージ

申請項目(共通)

申請番号
〇渉申発第26-24100352R号

河川
河川 岸名
東瀬川 両岸

場所
場所(都道府県、市区町村、町丁目) 場所(番地)
自 大阪府 羽曳野市 野 452-3
至 大阪府 羽曳野市 南恵我之荘4丁目 504-1地先

工事場所
場所(都道府県、市区町村、町丁目) 場所(番地)
自
至

占用期間
2025/03/06 ~ 2025/03/31 26日間

一時占用期間
yyyy/mm/dd ~ yyyy/mm/dd

工事期間

変更等 着手届 ① 戻る

建設CALSヘルプデスク
06-6944-6365
toseijikan-e13@sbox.pref.osaka.lg.jp

① 「着手届」ボタンをクリック。

許認可電子申請（河川） 操作マニュアル

◆『電子申請（申請内容の入力）』画面

許認可電子申請

ユーザID : K022278C

ユーザ名 : 池○ 太○

トップページ

道路

電子申請

申請・許可情報検索

継続対象一覧

河川

◆ 電子申請

申請・許可情報検索

継続対象一覧

工事着手前・着手中一覧

マニュアル

利用者情報

ログアウト

建設CALISヘルプデスク
06-6944-6365
toseijikan-g10@sbox.pref.osaka.lg.jp

電子申請登録

事務所 富田林土木事務所 申請・届出種類 24-26-27-55 手続さ 着手 前回許可番号 2025年3月6日付け 大阪府指令国土第2-0590号

申請者氏名 池田○○工業株式会社 池○ 太○ 担当者氏名 池○ 太○

申請準備 申請内容の入力 確認

申請項目 添付資料

申請項目（共通）

申請番号 池田00000000000000000010

河川（必須） 河川 東除川 岸名 南岸

場所（必須） 場所（都道府県、市区町村、町丁目） 場所（番地）
自 大阪府 羽曳野市 野 452-3 位置登録 設定済
至 大阪府 羽曳野市 南恵我之荘4丁目 504-1地先

工事場所 場所（都道府県、市区町村、町丁目） 場所（番地）
自
至

占用期間 2025/03/06 ~ 2025/03/31 26日間

一時占用期間 yyyy/mm/dd ~ yyyy/mm/dd

工事期間 着手日から 60 日間

行為面積 河川区域 0.289 m² 保全区域 m²
面積は、小数点第4位を切り上げ、小数点第3位で記入ください。

一時保存 申請様式案出力 次へ

② 「申請項目（共通）」を入力する。

項目	種別	入力内容	備考
申請番号	テキスト	申請番号を入力する。	-
河川	プルダウン	前回許可の河川を表示する。	-
岸名	プルダウン	前回許可の岸名を表示する。	-
場所 *（位置登録のみ必須）	テキスト 位置情報	前回許可の場所を表示する。 ・「位置登録」ボタンから占用場所の位置を地図上に入力 ・入力状態に応じて、 未設定 / 設定済 を表示	- ・アドバイス「許認可申請位置登録（GIS）画面について」を参照
工事場所	テキスト	前回許可の工事場所を表示する。	-
占用期間	日付 （カレンダー）	前回許可の占用期間を表示する。	-
一時占用期間	日付 （カレンダー）	前回許可の一時占用期間を表示する。	-
工事期間	日付 （カレンダー）	前回許可の工事期間を表示する。	-
河川区域	テキスト	前回許可の河川区域を表示する。	-
保全区域	テキスト	前回許可の保全区域を表示する。	-

*は入力必須

許認可電子申請（河川） 操作マニュアル

③ 「申請項目（着手）」を入力する。

項目	種別	入力内容	備考
工事着手年月日 *	日付 (カレンダー)	工事着手の年月日を入力する。	-
工事業者及び工事責任者 *	テキスト	工事業者及び工事責任者を入力する。	固定文言の選択あり
連絡先 *	テキスト	連絡先を入力する。	固定文言の選択あり
備考 *	テキスト	備考を入力する。	固定文言の選択あり

*は入力必須

④ 「次へ」 ボタンをクリック。

※以降は3.1(7)～(10)を参照。

許認可電子申請（河川） 操作マニュアル

（2-2）手続き：完了の場合

◆『電子申請詳細』画面

建設GALSヘルプデスク
06-6944-6365
toseijikan-e19@sbox.pref.osaka.lg.jp

電子申請詳細

許認可電子申請 許可情報 関連許可一覧

事務所	池田土木事務所	申請・届出種類	24-26-27-55	手続き	変更	申請者氏名	株式会社オブテッジ
申請日	2023/02/02	受付番号	K-41-30-42027 7	処理	許可		
				着手	着手中		

申請項目(共通)

申請番号
〇 渉申第14-22200183R号

河川
河川 岸名
箕面川 右岸

場所
場所(都道府県、市区町村、町丁目) 場所(番地)
自 大阪府 箕面市 瀬川1丁目 153-9地先
至 大阪府 箕面市 瀬川1丁目 153-16地先

工事場所
場所(都道府県、市区町村、町丁目) 場所(番地)
自 大阪府 箕面市 瀬川1丁目 153-14地先
至 大阪府 箕面市 瀬川1丁目 153-16地先

占用期間
2023/02/18 ~ 2023/03/31 47日間

一時占用期間
yyyy/mm/dd ~ yyyy/mm/dd

工事期間

変更等 完了届 ① 戻る

① 「完了届」ボタンをクリック。

許認可電子申請（河川） 操作マニュアル

◆『電子申請（申請内容の入力）』画面

② 「申請項目（共通）」を入力する。

項目	種別	入力内容	備考
申請番号	テキスト	申請番号を入力する。	－
河川	プルダウン	前回許可の河川を表示する。	－
岸名	プルダウン	前回許可の岸名を表示する。	－
場所 *（位置登録のみ必須）	テキスト 位置情報	前回許可の場所を表示する。 ・「位置登録」ボタンから占用場所の位置を地図上に入力 ・入力状態に応じて、 未設定 / 設定済 を表示	・アドバイス「許認可申請位置登録（GIS）画面について」を参照
工事場所	テキスト	前回許可の工事場所を表示する。	－
占用期間	日付 （カレンダー）	前回許可の占用期間を表示する。	－
一時占用期間	日付 （カレンダー）	前回許可の一時占用期間を表示する。	－
工事期間	日付 （カレンダー）	前回許可の工事期間を表示する。	－
河川区域	テキスト	前回許可の河川区域を表示する。	－
保全区域	テキスト	前回許可の保全区域を表示する。	－

*は入力必須

許認可電子申請（河川） 操作マニュアル

建設CALS - 電子申請 (申請内容) x +

セキュリティ保護なし | 10187sv0011.lan.pref.osaka.jp/ApprovalApp/river/app/App...

許認可電子申請

ユーザID : K022278C
ユーザ名 : 池〇 太〇

トップページ
道路
電子申請
申請・許可情報検索
継続対象一覧
河川
電子申請
申請・許可情報検索
継続対象一覧
工事着手前・着手中一覧

マニュアル
利用者情報
ログアウト
建設CALSヘルプデスク
06-8944-8365
toseijikan-g13@box.pref.osaka.lg.jp

電子申請登録

事務所: 池田土木事務所 | 申請・届出種類: 24-26-27-55 | 手続: 完了 | 前回許可番号: 2023年2月13日付け 大阪府指令池土第2-0277号

申請者氏名: 池田〇〇工業株式会社 池〇 太〇 | 担当者氏名: 池〇 太〇

申請準備 | 申請内容の入力 | 確認

申請項目

至 大阪府 箕面市 瀬川1丁目 153-16地先

工事場所
場所(都道府県、市区町村、町丁目) 場所(番地)
自 大阪府 箕面市 瀬川1丁目 153-14地先
至 大阪府 箕面市 瀬川1丁目 153-16地先

占用期間
2023/02/13 ~ 2023/03/31 47日間

一時占用期間
yyyy/mm/dd ~ yyyy/mm/dd

工事期間
2023/03/03 ~ 2023/03/31 29日間

行為面積
河川区域 0.080 m² 保全区域 m²
面積は、小数点第4位を切り上げ、小数点第3位でご記入ください

申請項目(完了)

工事完了年月日(必須)
2027/04/30

工事業者及び工事責任者(必須)
添付資料参照

連絡先(必須)
添付資料参照

備考(必須)
添付資料参照

一時保存 | 申請様式案出力 | 次へ

③ 「申請項目（完了）」を入力する。

項目	種別	入力内容	備考
工事完了年月日 *	日付 (カレンダー)	工事完了の年月日を入力する。	-
工事業者及び工事責任者 *	テキスト	工事業者及び工事責任者を入力する。	固定文言の選択あり
連絡先 *	テキスト	連絡先を入力する。	固定文言の選択あり
備考 *	テキスト	備考を入力する。	固定文言の選択あり

*は入力必須

④ 「次へ」 ボタンをクリック。

※以降は3.1(7)～(10)を参照。

許認可電子申請（河川） 操作マニュアル

3. 6 一時保存と再開

（１）申請を始める

※詳細は3. 1（１）～（７）、3. 2（１）～（６）を参照

（２）一時保存する

◆『電子申請（申請内容の入力）』画面

電子申請登録

事務所	池田土木事務所	申請・届出種類	24-26-27-55	手続き	変更	前回許可番号	2016年5月24日付け 大阪府指令池土第2-0027号
申請者氏名	池田〇〇工業株式会社 池〇 太〇			担当者氏名	池〇 太〇		

申請準備 → 申請内容の入力 → 確認

申請項目 目的 添付資料

申請項目(共通)

申請番号
池田00000000000000000002

河川(必須)
河川 箕面川 岸名 右岸

場所(必須)
場所(都道府県、市区町村、丁目) 場所(番地)
自 大阪府 池田市 井口堂3丁目 16-51 選択 位置登録 設定済
至 大阪府 池田市 井口堂2丁目 1-2 選択

工事場所
場所(都道府県、市区町村、丁目) 場所(番地)
自 選択
至 選択

占用期間
yyyy/mm/dd ~ yyyy/mm/dd

一時占用期間
yyyy/mm/dd ~ yyyy/mm/dd

工事期間(必須)
2016/06/22 ~ 2016/12/20 182日間
変更 着手日から 2026/01/30 まで
着手日から 2年間

行為面積
河川区域 250 m² 保全区域(必須) 100.530 m²
面積は、小数点第4位を切り上げ、小数点第3位で記入ください

一時保存 ① 申請様式案出力 次へ

① 「一時保存」ボタンをクリック。

② 確認ダイアログの「OK」ボタンをクリックすると、申請内容が一時保存されます。

の内容

一時保存して中断します。よろしいですか？

② OK キャンセル

許認可電子申請（河川） 操作マニュアル

（３）一時保存した内容を再開する

◆『トップページ』画面

お知らせ情報

ユーザID : K022279C
ユーザ名 : 池○ 太○

◆ トップページ

道路

電子申請

申請・許可情報検索

継続対象一覧

河川

① 電子申請

申請・許可情報検索

継続対象一覧

工事着手前・着手中一覧

マニュアル

利用者情報

ログアウト

建設CALSヘルプデスク
06-6944-6365
toseijikan-g13@sbox.pref.osaka.lg.jp

お知らせ情報

全ての申請・届出

操作した申請・届出のみ

処理状況が **申請中** 及び **補正指示** の申請・届出及び、直近1月間の申請・届出の処理状況が表示されます。

日時	申請状況	申請番号	内容
2026/01/30 11:16:52	取下げ	2-20-25-000074	河川一般23条以外【新規】の申請が取下げになりました。
2026/01/30 11:10:43	補正指示	2-20-25-000074	河川一般23条以外【新規】の申請に補正指示があります。
2026/01/30 09:04:35	申請中	2-20-25-000074	河川一般23条以外【新規】を申請しました。
2026/01/27 16:58:55	申請中	2-20-25-000059	河川一般23条以外【新規】を申請しました。
2026/01/20 17:20:53	申請中	2-20-25-000052	河川一般23条以外【新規】を申請しました。
2025/12/23 14:03:58	補正指示	2-20-25-000031	河川一般23条以外【継続】の申請に補正指示があります。
2025/12/23 13:16:35	補正指示	1-10-24-000023	道路占用許可【変更】の申請に補正指示があります。
2025/12/23 12:25:34	申請中	1-10-25-000028	道路占用許可【継続】を申請しました。
2025/12/23 12:17:29	申請中	2-20-25-000031	河川一般23条以外【継続】を申請しました。
2025/12/23 11:08:38	申請中	2-20-25-000030	河川一般23条以外【継続】を申請しました。
2025/12/23 10:24:43	申請中	2-20-25-000029	河川一般23条以外【継続】を申請しました。
2025/12/23 10:20:52	申請中	2-20-25-000027	河川一般23条以外【継続】を申請しました。

① 「河川」の「電子申請」をクリック。

許認可電子申請（河川） 操作マニュアル

◆『電子申請（事務所、申請・届出種類）』画面

建設CALIS - 電子申請（事務所、申請・届出種類）

ユーザーID : K022278C
ユーザー名 : 池田 太〇

トップページ
道路
電子申請
申請・許可情報検索
継続対象一覧
河川
◆ 電子申請
申請・許可情報検索
継続対象一覧
工事着手前・着手中一覧
マニュアル
利用者情報
ログアウト

建設CALISヘルプデスク
06-6944-6365
toseijikan-e10@box.pref.osaka.lg.jp

電子申請登録

事務所	申請・届出種類	手続き	前回許可番号
申請者氏名	池田〇〇工業株式会社 池田 太〇	担当者氏名	池田 太〇
新規作成		一時保存から再開	

一時保存一覧

選択	保存日時	事務所	申請・届出種類	手続き	前回許可	場所
<input type="radio"/>	2026/01/30 11:27:29	池田土木事務所	24-26-27-55	完了	池土第2-0277号 令和5年2月18日	大阪府 箕面市 瀬川1丁目 1 53-9地先 箕面川 右岸
<input type="radio"/>	2026/01/30 11:23:29	富田土木事務所	24-26-27-55	着手	富土第2-0590号 令和7年3月8日	大阪府 羽曳野市 野 452-3 東陽川 両岸
<input checked="" type="radio"/>	2026/01/30 11:04:31	池田土木事務所	24-26-27-55	変更	池土第2-0408号 令和7年2月28日	大阪府 豊能郡 能勢町 野間 稲地 168番3 木野川 両岸
<input type="radio"/>	2026/01/29 10:01:15	茨木土木事務所	24-26-27-55	新規		大阪府 池田市 旭丘1丁目 1-1 高川 右岸
<input type="radio"/>	2026/01/27 17:50:38	池田土木事務所	24-26-27-55	新規		
<input type="radio"/>	2026/01/27 17:50:02	池田土木事務所	24-26-27-55	新規		長谷川 右岸
<input type="radio"/>	2026/01/20 13:31:06	池田土木事務所	24-26-27-55	新規		

詳細 ④ 削除

- ② 「一時保存から再開」タブをクリック。
- ③ 「一時保存一覧」から対象の申請を選択。
- ④ 「詳細」ボタンをクリック。

許認可電子申請（河川） 操作マニュアル

◆『電子申請詳細』画面

建設CALS - 電子申請詳細画面

セキュリティ保護なし | 10187sv0011.lan.pref.osaka.jp/ApprovalApp/river/app/App...

許認可電子申請

ユーザID : K022278C
ユーザ名 : 池○ 太○

トップページ

道路

電子申請

申請・許可情報検索

継続対象一覧

河川

◆ 電子申請

申請・許可情報検索

継続対象一覧

工事着手前・着手中一覧

マニュアル

利用者情報

ログアウト

建設CALSヘルプデスク
06-6944-6365
toseijikan-e13@sbox.pref.osaka.lg.jp

電子申請詳細

許認可電子申請 | 許可情報 | 関連許可一覧

事務所	池田土木事務所	申請・届出種類	24-26-27-55	手続き	変更	前回許可番号	2025年2月25日付け 大阪府指令池土第2-0403号
申請日	2025/12/22	受付番号		処理 着手	一時保存	許可番号	
申請者 氏名	池田○○工業株式会社 池○ 太○			担当者 氏名	池○ 太○		

申請項目 | 添付資料一覧

申請項目(共通)

申請番号

河川(必須)

河川 | 岸名
木野川 | 両岸

場所(必須)

場所(都道府県、市区町村、町丁目) | 場所(番地)
自 大阪府 豊能郡 能勢町 野間稲地 | 168番3 [位置参照](#)
至 大阪府 豊能郡 能勢町 野間稲地 | 7番地先

工事場所

場所(都道府県、市区町村、町丁目) | 場所(番地)
自 |
至 |

占用期間

2025/04/01 ~ 2030/03/31 5年間 | 許可日から 3日間

一時占用期間

[再開](#) ⑤ [戻る](#)

- ⑤ 「再開」ボタンをクリック。
※以降は、3.1、3.2を参照

3. 7 申請・許可情報検索から変更等の申請・届出

（１）申請・許可情報検索から申請詳細を表示する

◆『トップページ』画面

お知らせ情報

全ての申請・届出 操作した申請・届出のみ

処理状況が **申請中** 及び **補正指示** の申請・届出及び、直近1月間の申請・届出の処理状況が表示されます。

2026/01/30 11:16:52	取下げ	2-20-25-000074 河川一般23条以外【新規】の申請が取下げとなりました。
2026/01/30 11:10:43	補正指示	2-20-25-000074 河川一般23条以外【新規】の申請に補正指示があります。
2026/01/30 09:04:35	申請中	2-20-25-000074 河川一般23条以外【新規】を申請しました。
2026/01/27 16:58:55	申請中	2-20-25-000053 河川一般23条以外【新規】を申請しました。
2026/01/20 17:20:53	申請中	2-20-25-000052 河川一般23条以外【新規】を申請しました。
2025/12/23 14:03:58	補正指示	2-20-25-000031 河川一般23条以外【継続】の申請に補正指示があります。
2025/12/23 13:16:35	補正指示	1-10-24-000023 道路占用許可【変更】の申請に補正指示があります。
2025/12/23 12:25:34	申請中	1-10-25-000028 道路占用許可【継続】を申請しました。
2025/12/23 12:17:29	申請中	2-20-25-000031 河川一般23条以外【継続】を申請しました。
2025/12/23 11:08:38	申請中	2-20-25-000030 河川一般23条以外【継続】を申請しました。
2025/12/23 10:24:43	申請中	2-20-25-000029 河川一般23条以外【継続】を申請しました。
2025/12/23 10:20:52	申請中	2-20-25-000027 河川一般23条以外【継続】を申請しました。

建設CALSヘルプデスク
06-6944-6365
toseijikan-e13@box.pref.osaka.lg.jp

① 「河川」の「申請・許可情報検索」をクリック。

許認可電子申請（河川） 操作マニュアル

◆『申請・許可情報検索画面』画面

建設CALS - 申請・許可情報検索

ユーザーID : K022278C
ユーザー名 : 池田 太

トップページ
道路
電子申請
申請・許可情報検索
継続対象一覧
河川
電子申請
◆ 申請・許可情報検索
継続対象一覧
工事着手前・着手中一覧
マニュアル
利用者情報
ログアウト
建設CALSヘルプデスク
06-6944-6365
toseijikan-e13@box.pref.osaka.lg.jp

申請・許可情報検索

許可電子申請 許可情報

検索設定

申請・届出種類 新規 受付番号 許可番号 第 2 - 号

申請番号

申請日 yyyy/mm/dd ~ yyyy/mm/dd 許可日 yyyy/mm/dd ~ yyyy/mm/dd

クリア 検索

申請・届出種類	河川	場所	受付番号	許可番号	申請日	許可日	期間
24-26 27-55	河川	余野川 左岸	K-41-30-520191	池土第2-0191号	2023/09/25	2023/10/11	(占用) ~ (工事) 着手日から2023/10/21まで
24-26 27-55	河川	余野川 左岸	K-41-30-420558	池土第2-0558号	2023/03/27	2023/03/31	(占用) ~ (工事) 着手日から2023/06/15まで
24-26 27-55	河川	旧篠名川 左岸	K-41-30-420240	池土第2-0240号	2022/12/23	2023/01/04	(占用) ~ (工事) 着手日から2023/05/31まで
24-26 27-55	河川	箕面川 両岸	K-41-30-320237	池土第2-0237号	2022/02/09	2022/03/04	(占用) ~ (工事) 着手日から2022/06/15まで
24-26 27-55	河川	山辺川 左岸	K-41-30-320135	池土第2-0135号	2021/10/15	2021/10/21	(占用) ~ (工事) 着手日から60日間

- ② 「許可情報」タブをクリック。
- ③ 「検索設定」欄に任意の内容を入力して、「検索」ボタンをクリック。
- ④ 「検索結果一覧」から対象の申請をダブルクリック。

許認可電子申請（河川） 操作マニュアル

（２）申請を始める

◆『電子申請詳細』画面

建設CALS - 電子申請詳細画面

セキュリティ保護なし | 10187sv0011.lan.pref.osaka.jp/ApprovalApp/river/app/App...

許認可電子申請

ユーザID : K022278C
ユーザ名 : 池○ 太○

トップページ
道路
電子申請
申請・許可情報検索
継続対象一覧
河川
電子申請
◆ 申請・許可情報検索
継続対象一覧
工事着手前・着手中一覧
マニュアル
利用者情報
ログアウト

建設CALSヘルプデスク
06-6944-6365
toseijikan-e13@box.pref.osaka.lg.jp

電子申請詳細

許可電子申請		許可情報		関連許可一覧	
事務所	池田土木事務所	申請・届出種類	24-26-27-55	手続	新規
申請日	2023/09/25	受付番号	K-41-30-52019 1	申請者氏名	大阪府池田土木事務所長
				処理	許可
				着手	着手前

申請項目(共通)

申請番号

池土第3674号

河川

河川 岸名
余野川 左岸

場所

場所(都道府県、市区町村、町丁目) 場所(番地)
自 大阪府 池田市 東山町 14-1地先
至

工事場所

場所(都道府県、市区町村、町丁目) 場所(番地)
自 大阪府 池田市 東山町 14-1地先
至

占用期間

yyyy/mm/dd ~ yyyy/mm/dd

一時占用期間

2023/10/16 ~ 2023/10/31 16日間

変更等 ② 着手届 戻る

- ① 許可情報の詳細を確認する。
- ② 「変更等」ボタンをクリック。
※以降は、3. 1、3. 2を参照

4. 継続申請

4.1 継続対象の確認

(1) 継続対象許可選択画面を開く

◆『トップページ』画面

建設CALS - トップページ画面

セキュリティ保護なし

許認可電子申請

ユーザID : K0000000
ユーザ名 : 許認可 太郎

◆ トップページ

道路

電子申請

申請・許可情報検索

継続対象一覧

河川

電子申請

申請・許可情報検索

継続対象一覧

工事着手前・着手中一覧

マニュアル

利用者情報

ログアウト

建設CALSヘルプデスク

お知らせ情報

全ての申請・届出

操作した申請・届出のみ

処理状況が **申請中** 及び **補正指示** の申請・届出及び、直近1月間の申請・届出の処理状況が表示されます。

2025/12/19 11:26:04	申請中	2-20-25-000009 河川一般23条以外【継続】を申請しました。
2025/12/19 11:22:46	申請中	2-20-25-000008 河川一般23条以外【継続】を申請しました。
2025/12/12 18:40:58	申請中	2-20-25-000006 河川一般23条以外【継続】を申請しました。
2025/12/12 19:33:05	申請中	2-20-25-000005 河川一般23条以外【継続】を申請しました。
2025/12/12 19:17:38	申請中	1-10-25-000014 道路占用許可【継続】を申請しました。
2025/12/12 15:14:56	申請中	2-20-25-000004 河川一般23条以外【継続】を申請しました。
2025/12/12 11:17:11	申請中	2-20-25-000002 河川一般23条以外【継続】を申請しました。
2024/08/20 15:35:16	申請中	1-10-24-000027 道路占用許可【変更】を申請しました。
2024/08/02 16:11:54	申請中	1-10-24-000023 道路占用許可【変更】を申請しました。
2024/04/19 18:29:35	申請中	1-10-24-000006 道路占用許可【変更】を申請しました。
2024/04/18 17:53:39	申請中	1-10-24-000004 道路占用許可【変更】を申請しました。

2 「河川」の「継続対象一覧」をクリック。



【運用留意点】

- ・継続通知メールについて
継続手続きが必要な許可情報がある場合、下記のような継続通知メールがシステムから送信されます。

河川の継続申請手続き通知（大阪府茨木土木事務所）（大阪府許認可電子申請システム）

河川 太郎様

河川占用期間の満了となる案件が7件存在します。
引き続き占用される場合は、大阪府許認可電子申請システムより
継続占用手続きを行ってください。

《手続き期限》
占用期間満了前月の末日まで

このメールアドレスは送信専用です。
ご不明な点がございましたら、下記お問合せ先までご連絡ください。

《申請手続きに関するお問合せ先》
大阪府茨木土木事務所 管理課
・電話によるお問合せ（平日9時-12時、13時-18時）
電話番号：072-627-1121

《大阪府建設CALSシステムに関するお問合せ先》
大阪府建設CALSシステムヘルプデスク
・電子メールによるお問合せ：toseijikan-g13@box.pref.osaka.lg.jp
問合せ内容（エラーメッセージなど）はできるだけ詳細に記載してください。
・電話によるお問合せ（平日9時-12時、13時-18時）
直通：06-6944-6365/代表：06-6941-0351（内線：2949）

許認可電子申請（河川） 操作マニュアル

◆『電子申請詳細』画面

建設CALS - 電子申請詳細画面

セキュリティ保護なし

電子申請詳細

許可認可電子申請 許可情報 関連許可一覧

ユーザID : K0000000

ユーザ名 : 許認可 太郎

トップページ

通路

電子申請

申請・許可情報検索

継続対象一覧

河川

電子申請

申請・許可情報検索

◆継続対象一覧

工事着手前・着手中一覧

マニュアル

利用者情報

ログアウト

建設CALSヘルプデスク

申請日 2021/02/28

受付番号

申請・届出種類 24-26-27-55

手続 継続

申請者氏名

処理 許可

申請項目(共通)

申請番号

河川

河川 岸名

牛滝川 右岸

場所

場所(都道府県、市区町村、町丁目) 場所(番地)

自 大阪府 泉大津市 板原町5丁目 1地先

至 大阪府 泉大津市 板原町5丁目 2地先

工事場所

場所(都道府県、市区町村、町丁目) 場所(番地)

自

至

占用期間

2021/04/01 ~ 2026/03/31 5年間

一時占用期間

継続申請 継続手続き資料 戻る

- ③ 許可情報の詳細を確認する。
- ④ 「継続手続き資料」ボタンをクリックし、通知書等を確認する。

4.2 継続の申請

（1）継続手続きを始める

◆『電子申請詳細』画面

建設CALS - 電子申請詳細画面

セキュリティ保護なし

許認可電子申請

ユーザID : K0000000
ユーザ名 : 許認可 太郎

トップページ
道路
電子申請
申請・許可情報検索
継続対象一覧
河川
電子申請
申請・許可情報検索
◆ 継続対象一覧
工事着手前・着手中一覧
マニュアル
利用者情報
ログアウト
建設CALSヘルプデスク

電子申請詳細

許認可電子申請 | 許可情報 | 関連許可一覧

事務所	農土木事務所	申請・届出種類	24-26-27-55	手続き	継続	申請者氏名	
申請日	2021/02/28	受付番号		処理	許可		
				着手			

申請項目(共通)

申請番号

河川

河川 岸名
牛滝川 右岸

場所

場所(都道府県、市区町村、町丁目) 場所(番地)
自 大阪府 泉大津市 板原町5丁目 1地先
至 大阪府 泉大津市 板原町5丁目 2地先

工事場所

場所(都道府県、市区町村、町丁目) 場所(番地)
自
至

占用期間

2021/04/01 ~ 2026/03/31 5年間

一時占用期間

継続申請 継続手続き資料 戻る

- ① 「継続申請」ボタンをクリック。

（２）許認可申請の案内を確認する

◆『電子申請（申請案内）』画面

建設CALS - 電子申請（申請案内） x 十

セキュリティ保護なし |

許認可電子申請

ユーザID : K0000000
ユーザ名 : 許認可 太郎

トップページ
道路
電子申請
申請・許可情報検索
継続対象一覧
河川
電子申請
申請・許可情報検索
◆ 継続対象一覧
工事着手前・着手中一覧
マニュアル
利用者情報
ログアウト
建設CALSヘルプデスク

電子申請登録

事務所	風土木事務所	申請・届出種類	24・26・27-55	手続	継続	前回許可番号	
申請者氏名				担当者氏名			

申請準備 > 申請内容の入力 > 確認

申請案内

「土地の占用許可申請（河川法第24条）」
必要書類
<必須>
1. 許可申請書
2. 様式（乙の2）
3. 前回許可書の写し
4. 現在の写真
5. 位置図
6. 流水占用料等免除（減額）申請書（公共機関等で免除規定に該当する場合のみ）
<内容に応じて添付>
1. 委任状（該当する場合のみ）
2. 占用物件の安全確認報告書【任意様式】（該当する場合のみ）

申請前確認事項

☐ 当該許可番号において、処理中で無いことを確認しました。

戻る 申請

- ① 「申請案内」を確認する。
- ② 申請前確認事項を確認し、問題なければチェックを付ける
- ② 「申請」ボタンをクリック。

許認可電子申請（河川） 操作マニュアル

（３）申請内容を入力する

◆『電子申請（申請内容の入力/確認）』画面

電子申請登録

事務所 風土木事務所 申請・届出種類 24-26-27-55 手続き 継続 前回許可番号

申請者氏名 担当者氏名

申請準備 申請内容の入力 確認

申請項目 目的 目的(一時占用) 添付資料

主

占用期間

2021/04/01 ~ 2026/03/31 5年間 変更後 2026/04/01 ~

一時占用期間

yyyy/mm/dd ~ yyyy/mm/dd

工事期間

yyyy/mm/dd ~ yyyy/mm/dd

行為面積

河川区域 m² 保全区域 m²

流水占用料等減額・免除申請

流水占用料等 免除 申請

減額・免除申請の理由(必須)

☐ 大阪府流水占用料等条例施行規則第4条第1項

☐ 大阪府流水占用料等条例施行規則第4条第2項

一時保存 次へ

① 申請内容の入力を行う。

※以降は3.1（7）～（10）を参照。

▽アドバイス△

継続申請での入力内容は下記になります。

- ・ 申請項目
 - ・ 申請番号（任意）
 - ・ 占用期間
 - ・ 流水占用料等減額・免除申請（必要な場合のみ）
- ・ 添付資料

5. 入力必須項目一覧表

5.1 新規

項目			種別	新規			
				24条	26条	27条	55条
申請番号			テキスト	○	○	○	○
河川			プルダウン	◎	◎	◎	◎
岸名			プルダウン	◎	◎	◎	◎
自	場所	都道府県 市区町村 町丁目	テキスト	◎* ¹	◎* ¹	◎* ¹	◎* ¹
		番地	テキスト	○	○	○	○
至	場所	都道府県 市区町村 町丁目	テキスト	○	○	○	○
		番地	テキスト	○	○	○	○
位置登録			位置情報	◎	◎	◎	◎
自	工事場所	都道府県 市区町村 町丁目	テキスト	-	○	○	○
		番地	テキスト	-	○	○	○
至	工事場所	都道府県 市区町村 町丁目	テキスト	-	○	○	○
		番地	テキスト	-	○	○	○
占用期間	入力方式 日付指定/許可日から年数、日数指定		ラジオ	☆1			
	○年○月○日 ～□年□月□日	日付指定中	日付 (カレンダー)	☆1	-	-	-
		許可日から年数、 日数指定中	日付 (カレンダー)	-			
	許可日から ○○年間/日間	日付指定中	テキスト プルダウン	-			
		許可日から年数、 日数指定中	テキスト プルダウン	☆1	-	-	-
一時占用期間	入力方式 日付指定/許可日から年数、日数指定		ラジオ	☆2			
	○年○月○日 ～□年□月□日	日付指定中	日付 (カレンダー)	☆2	-	-	-
		許可日から年数、 日数指定中	日付 (カレンダー)	-			
	許可日から ○○年間/日間	日付指定中	テキスト プルダウン	-			
		許可日から年数、 日数指定中	テキスト プルダウン	☆2	-	-	-
期間 工事	入力方式 日付指定/着手日から年数、日数指定		ラジオ		◎	◎	◎

許認可電子申請（河川） 操作マニュアル

	着手日から ～□年□月□日	日付指定中	日付 (カレンダー)	-	◎	◎	◎
		着手日からの年数、 日数指定中	日付 (カレンダー)	<div></div>	-	-	-
	着手日から 〇〇年間/日間	日付指定中	テキスト プルダウン	<div></div>	-	-	-
		着手日からの年数、 日数指定中	テキスト プルダウン	-	◎	◎	◎
行為面積		河川区域	テキスト	○	◎	◎	○
		保全区域	テキスト	○	○	○	◎
目的	テーブル	占用期間未入力	目的情報	○	○	○	○
		占用期間入力済	目的情報	◎* ²	<div></div>	<div></div>	<div></div>
	数量		テキスト	◎	◎	◎	◎
目的 (一時占用)	テーブル	一時占用期間未入力	目的情報	○	<div></div>	<div></div>	<div></div>
		一時占用期間入力済	目的情報	◎* ²	<div></div>	<div></div>	<div></div>
	数量		テキスト	◎	<div></div>	<div></div>	<div></div>
添付資料		テーブル* ²	添付資料情報	◎	◎	◎	◎

※「○」は任意に入力可（空白可）「◎」は入力必須、「☆1、☆2」は少なくとも一方が入力必須、「-」は表示（入力不可）、斜線は非表示、×は指定した条件が発生しないことを示す。

*¹ 都道府県、市区町村が前回許可で設定済みの場合、町丁目のみ変更可能

*² 1件以上必須

5.2 変更

項目			種別	変更			
				24条	26条	27条	55条
申請番号			テキスト	○	○	○	○
河川			プルダウン	◎	◎	◎	◎
岸名			プルダウン	◎	◎	◎	◎
自	場所	都道府県 市区町村 町丁目	テキスト	◎* ¹	◎* ¹	◎* ¹	◎*
		番地	テキスト	○	○	○	○
至	場所	都道府県 市区町村 町丁目	テキスト	○	○	○	○
		番地	テキスト	○	○	○	○
位置登録			位置情報	◎	◎	◎	◎
自	工事場所	都道府県 市区町村 町丁目	テキスト	-	○	○	○
		番地	テキスト	-	○	○	○
至	工事場所	都道府県 市区町村 町丁目	テキスト	-	○	○	○
		番地	テキスト	-	○	○	○
占用期間	入力方式 日付指定/許可日から年数、日数指定		ラジオ	☆1			
	○年○月○日 ～□年□月□日	日付指定中	日付 (カレンダー)	☆1	-	-	-
		許可日から年数、 日数指定中	日付 (カレンダー)	-			
	許可日から ○○年間/日間	日付指定中	テキスト プルダウン	-			
		許可日から年数、 日数指定中	テキスト プルダウン	☆1	-	-	-
一時占用期間	入力方式 日付指定/許可日から年数、日数指定		ラジオ	☆2			
	○年○月○日 ～□年□月□日	日付指定中	日付 (カレンダー)	☆2	-	-	-
		許可日から年数、 日数指定中	日付 (カレンダー)	-			
	許可日から ○○年間/日間	日付指定中	テキスト プルダウン	-			
		許可日から年数、 日数指定中	テキスト プルダウン	☆2	-	-	-
工事期間	入力方式 日付指定/着手日から年数、日数指定		ラジオ		◎	◎	◎
	着手日から ～□年□月□日	日付指定中	日付 (カレンダー)	-	◎	◎	◎

許認可電子申請（河川） 操作マニュアル

		着手日からの年数、 日数指定中	日付 (カレンダー)	<div></div>	-	-	-
	着手日から 〇〇年間/日間	日付指定中	テキスト プルダウン	<div></div>	-	-	-
		着手日からの年数、 日数指定中	テキスト プルダウン	-	◎	◎	◎
行為面積		河川区域	テキスト	○	◎	◎	○
		保全区域	テキスト	○	○	○	◎
目的	テーブル	占用期間未入力	目的情報	○	○	○	○
		占用期間入力済	目的情報	◎* ²	<div></div>	<div></div>	<div></div>
	数量		テキスト	-	-	-	-
	数量（増）		テキスト	◎	◎	◎	◎
	数量（減）		テキスト	◎	◎	◎	◎
目的 (一時占用)	テーブル	一時占用期間未入力	目的情報	○	<div></div>	<div></div>	<div></div>
		一時占用期間入力済	目的情報	◎* ²	<div></div>	<div></div>	<div></div>
	数量		テキスト	-	<div></div>	<div></div>	<div></div>
	数量（増）		テキスト	◎	<div></div>	<div></div>	<div></div>
	数量（減）		テキスト	◎	<div></div>	<div></div>	<div></div>
添付資料		テーブル* ²	添付資料情報	◎	◎	◎	◎

※「○」は任意に入力可（空白可）「◎」は入力必須、「☆1、☆2」は少なくとも一方が入力必須、「-」は表示（入力不可）、斜線は非表示、×は指定した条件が発生しないことを示す。

*¹ 都道府県、市区町村が前回許可で設定済みの場合、町丁目のみ変更可能

*² 1件以上必須

許認可電子申請（河川） 操作マニュアル

5.3 地位承継、権利譲渡、廃止、住所氏名変更

項目			種別	地位 承継	権利 譲渡	廃止	住所氏名変更
申請番号			テキスト	○	○	○	○
河川			プルダウン	-	-	-	-
岸名			プルダウン	-	-	-	-
自	場所	都道府県 市区町村 町丁目	テキスト	-	-	-	-
		番地	テキスト	-	-	-	-
至	場所	都道府県 市区町村 町丁目	テキスト	-	-	-	-
		番地	テキスト	-	-	-	-
位置登録			位置情報	◎	◎	◎	◎
自	工事場所	都道府県 市区町村 町丁目	テキスト	-	-	-	-
		番地	テキスト	-	-	-	-
至	工事場所	都道府県 市区町村 町丁目	テキスト	-	-	-	-
		番地	テキスト	-	-	-	-
占用期間	○年○月○日～□年□月□日		日付 (カレンダー)	-	-	-	-
	許可日から○○年間/日間		テキスト プルダウン	-	-	-	-
一時占用期間	○年○月○日 ～□年□月□日		日付 (カレンダー)	-	-	-	-
	許可日から○○年間/日間		テキスト プルダウン	-	-	-	-
工事期間	着手日から～□年□月□日		日付 (カレンダー)	-	-	-	-
	着手日から○○年間/日間		テキスト プルダウン	-	-	-	-
行為面積		河川区域	テキスト	-	-	-	-
		保全区域	テキスト	-	-	-	-
被承継人	氏名		テキスト	◎			
	住所	都道府県 市区町村 町丁目	テキスト	◎			
		番地	テキスト	◎			
承継の年月日			日付 (カレンダー)	◎			
承継に関する事実			プルダウン	◎			

許認可電子申請（河川） 操作マニュアル

譲り受けようとする者	氏名		テキスト		◎		
	住所	都道府県	テキスト		◎		
		市区町村 町丁目					
		番地	テキスト		◎		
譲渡しようとする権利の内容			テキスト		◎		
廃止の年月日			日付 (カレンダー)			◎	
廃止に関する事実			テキスト			◎	
許可の内容及び条件の概要			テキスト	◎	◎	◎	
氏名			テキスト				◎
氏名（フリガナ）			テキスト				◎
部署名			テキスト				◎
郵便番号			テキスト				◎
住所	都道府県	テキスト					◎
	市区町村 町丁目						
	番地	テキスト					◎
電話番号			テキスト				◎
変更理由			テキスト				◎
添付資料	テーブル*'	添付資料情報	◎	◎	◎	◎	◎

※「○」は任意に入力可（空白可）「◎」は入力必須、「-」は表示（入力不可）、斜線は非表示、×は指定した条件が発生しないことを示す。

*' 1 件以上必須

許認可電子申請（河川） 操作マニュアル

5. 4 着手、完了

項目			種別	着手	完了
申請番号			テキスト	○	○
河川			プルダウン	-	-
岸名			プルダウン	-	-
自	場所	都道府県 市区町村 町丁目	テキスト	-	-
		番地	テキスト	-	-
至	場所	都道府県 市区町村 町丁目	テキスト	-	-
		番地	テキスト	-	-
位置登録			位置情報	◎	◎
自	工事場所	都道府県 市区町村 町丁目	テキスト	-	-
		番地	テキスト	-	-
至	工事場所	都道府県 市区町村 町丁目	テキスト	-	-
		番地	テキスト	-	-
占用期間	○年○月○日～□年□月□日		日付 (カレンダー)	-	-
	許可日から○○年間/日間		テキスト プルダウン	-	-
一時占用期間	○年○月○日～□年□月□日		日付 (カレンダー)	-	-
	許可日から○○年間/日間		テキスト プルダウン	-	-
工事期間	着手日から～□年□月□日		日付 (カレンダー)	-	-
	着手日から○○年間/日間		テキスト プルダウン	-	-
行為面積	河川区域	テキスト	-	-	
	保全区域	テキスト	-	-	
工事着手年月日			日付 (カレンダー)	◎	／
工事完了年月日			日付 (カレンダー)	／	◎
工事業者及び工事責任者			テキスト	◎	◎
連絡先			テキスト	◎	◎
備考			テキスト	◎	◎
添付資料	テーブル* ¹	添付資料情報	◎	◎	

※「○」は任意に入力可（空白可）「◎」は入力必須、「-」は表示（入力不可）、斜線は非表示、×は指定した条件が発生しないことを示す。

*¹ 1件以上必須

5.5 継続

項目			種別	継続
				24条
申請番号			テキスト	○
河川			プルダウン	－
岸名			プルダウン	－
自	場所	都道府県 市区町村 町丁目	テキスト	－
		番地	テキスト	－
至	場所	都道府県 市区町村 町丁目	テキスト	－
		番地	テキスト	－
位置登録			位置情報	－
自	工事場所	都道府県 市区町村 町丁目	テキスト	－
		番地	テキスト	－
至	工事場所	都道府県 市区町村 町丁目	テキスト	－
		番地	テキスト	－
占用期間			プルダウン	◎
一時占用期間			日付	－
工事期間			日付	－
行為面積		河川区域	テキスト	－
		保全区域	テキスト	－
目的	テーブル	占用期間未入力	目的情報	－
		占用期間入力済	目的情報	－
	数量		テキスト	－
目的 (一時占用)	テーブル	一時占用期間未入力	目的情報	－
		一時占用期間入力済	目的情報	－
	数量		テキスト	－
添付資料		テーブル* ¹	添付資料情報	◎

※「○」は任意に入力可（空白可）「◎」は入力必須、「-」は表示（入力不可）、斜線は非表示、×は指定した条件が発生しないことを示す。

*¹ 1件以上必須