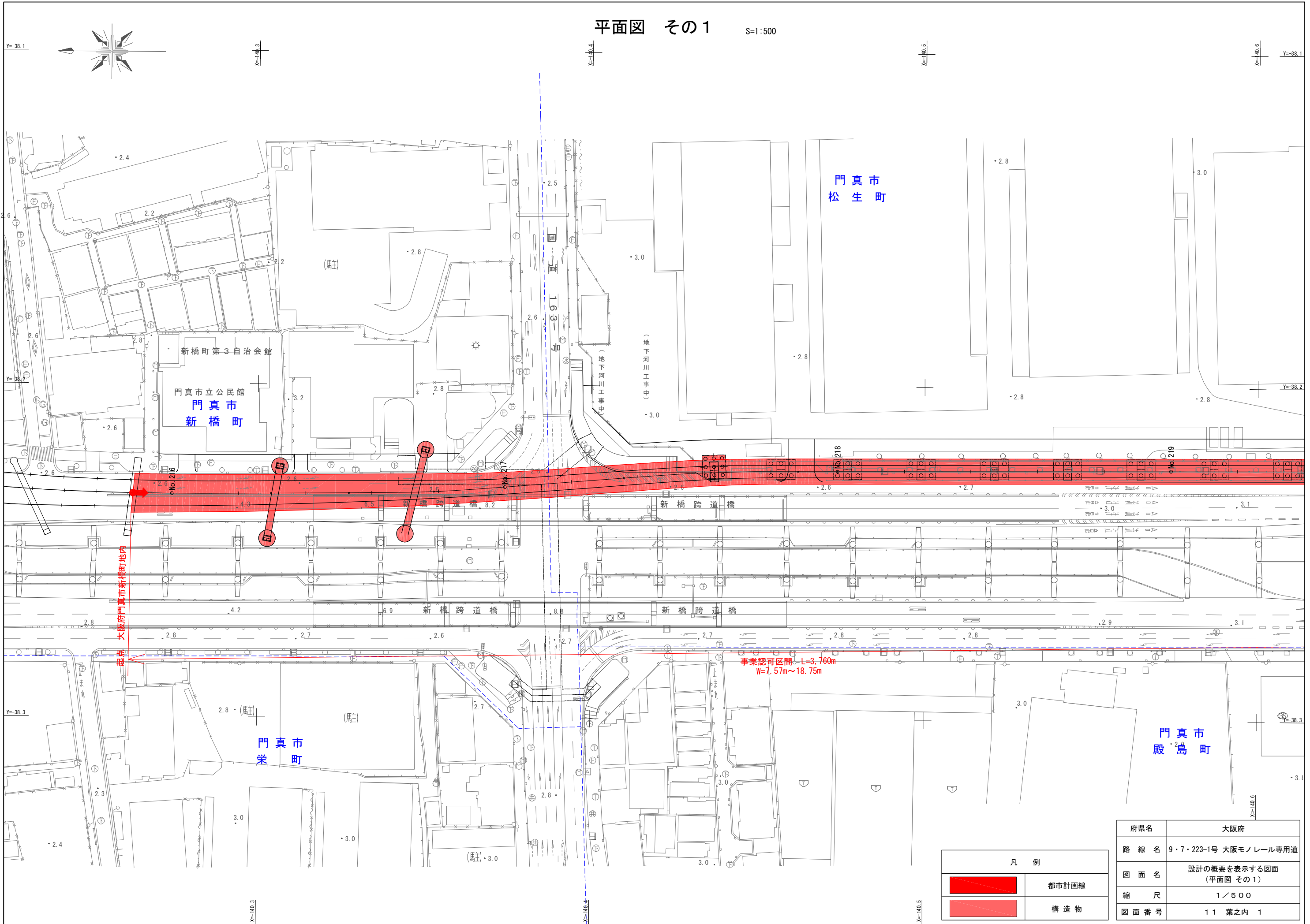


平面図 その1

S=1:500



大阪府門真市新橋町地内

事業認可区間 L=3,760m  
W=7.57m~18.75m

凡例	
<span style="display: inline-block; width: 20px; height: 10px; background-color: #ff0000; border: 1px solid black;"></span>	都市計画線
<span style="display: inline-block; width: 20px; height: 10px; background-color: #ffcccc; border: 1px solid black;"></span>	構造物

府県名	大阪府
路線名	9・7・223-1号 大阪モノレール専用道
図面名	設計の概要を表示する図面 (平面図 その1)
縮尺	1/500
図面番号	11 葉之内 1

平面図 その2

S=1:500

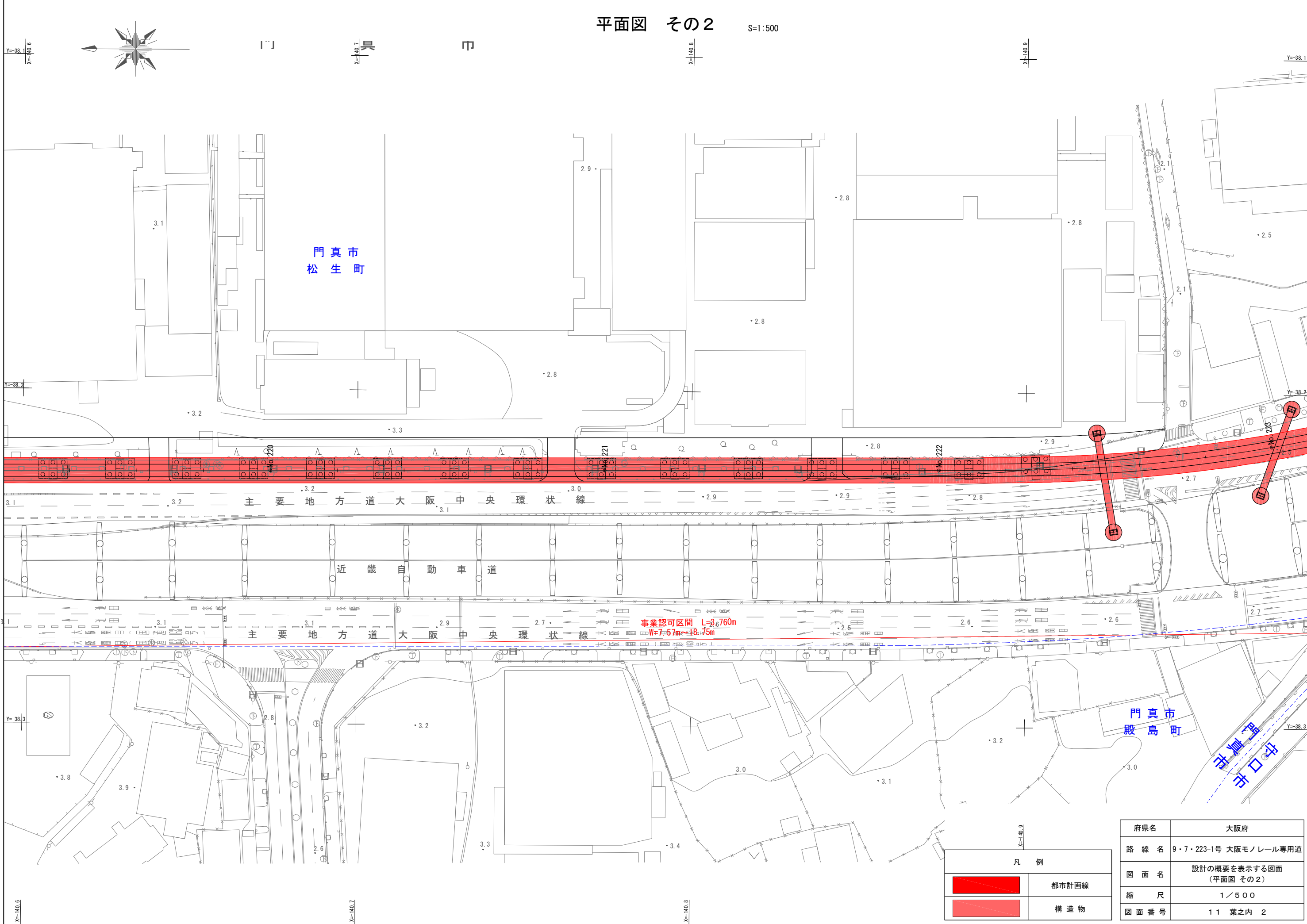


門 真 市

門 真 市  
松 生 町

門 真 市  
殿 島 町

中 津 島 川

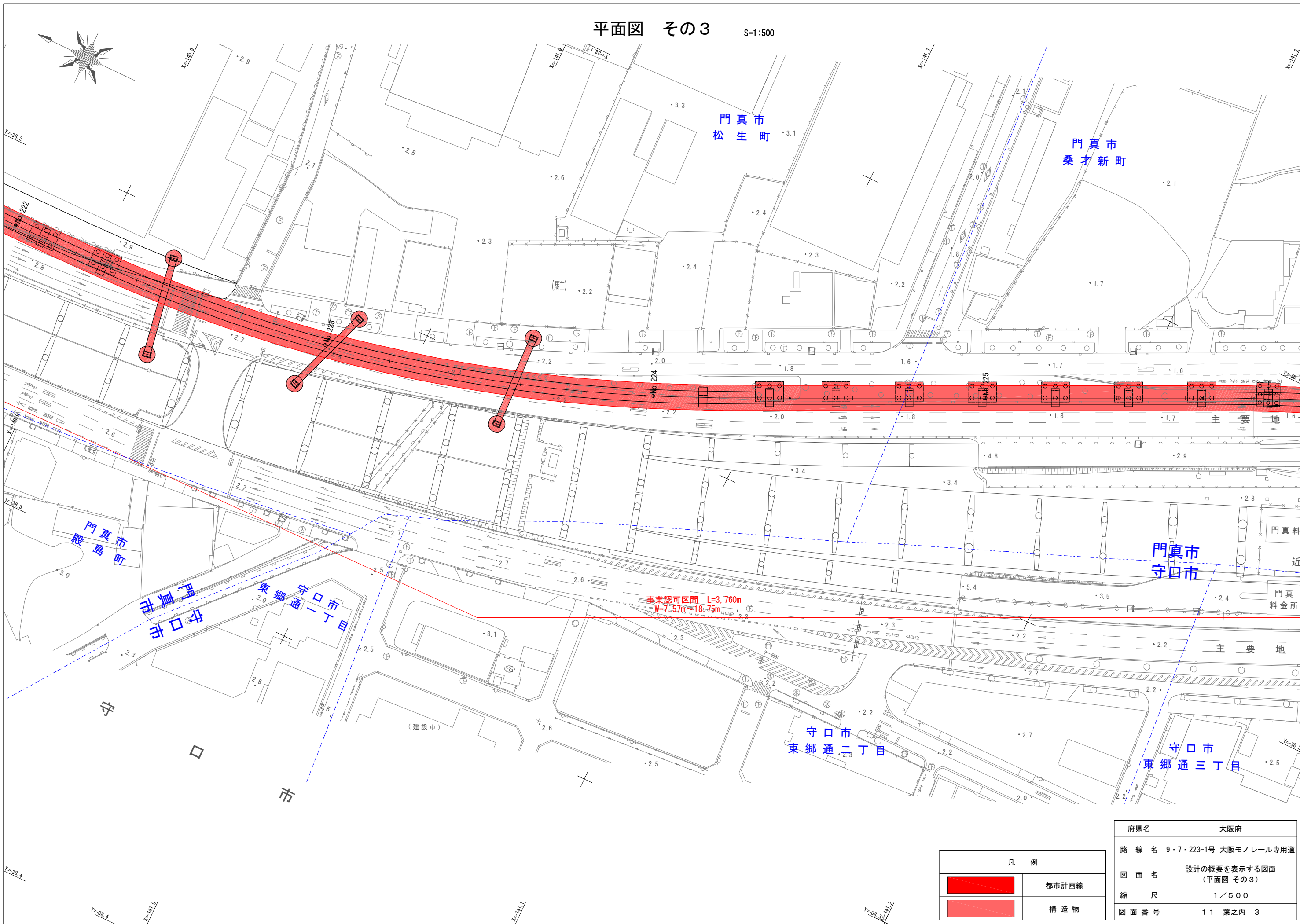


凡 例	
	都市計画線
	構造物

府県名	大阪府
路線名	9・7・223-1号 大阪モノレール専用道
図面名	設計の概要を表示する図面 (平面図 その2)
縮尺	1/500
図面番号	11 葉之内 2

平面図 その3

S=1:500

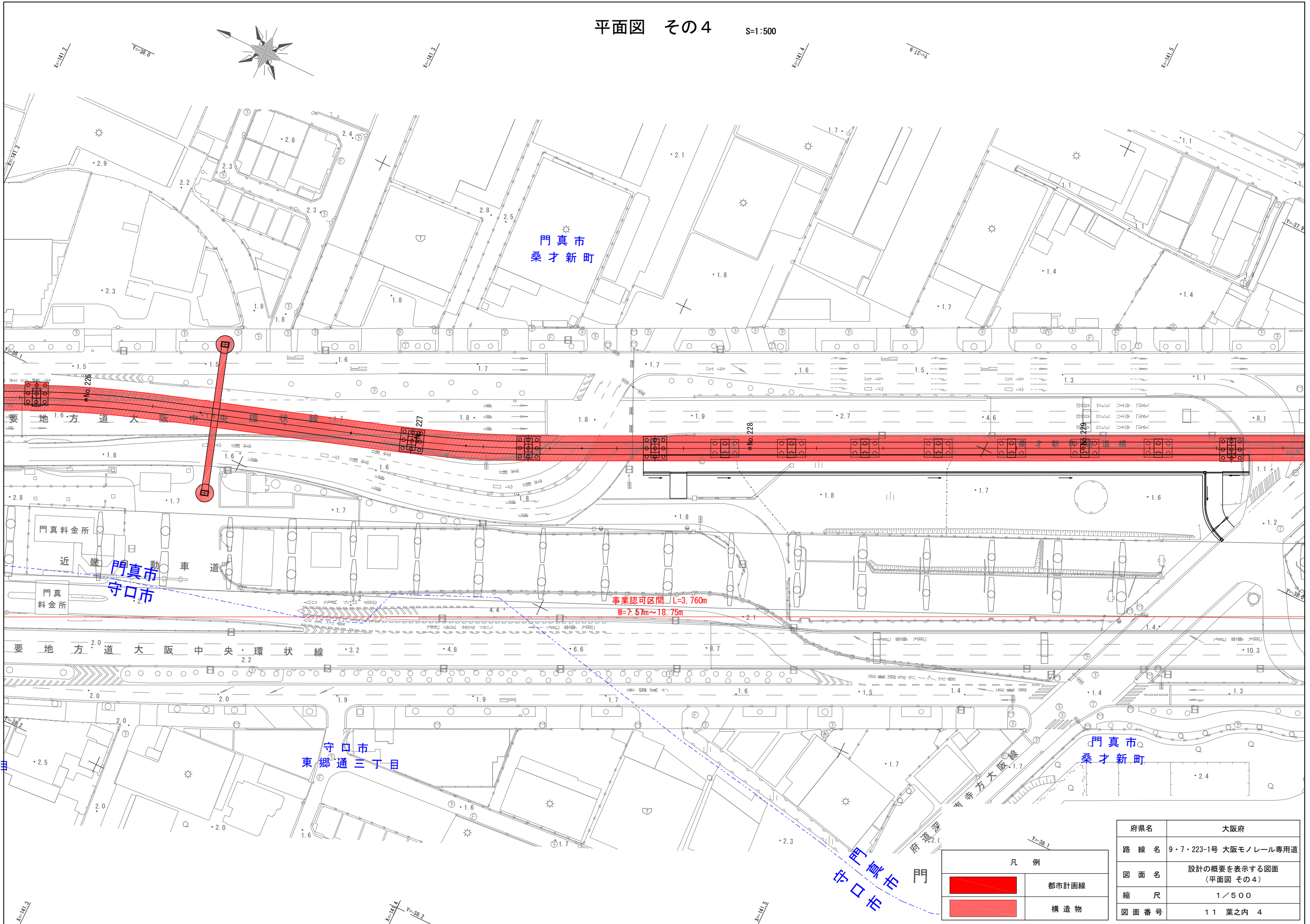


凡例	
	都市計画線
	構造物

府県名	大阪府
路線名	9・7・223-1号 大阪モノレール専用道
図面名	設計の概要を表示する図面 (平面図 その3)
縮尺	1/500
図面番号	11 葉之内 3

平面図 その4

S=1:500



門真市  
桑才新町

門真市  
守口市

守口市  
東郷通三丁目

門真市  
桑才新町

事業認可区間 L=3,760m  
W=7.57m~18.75m

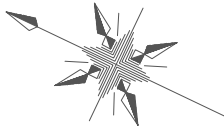
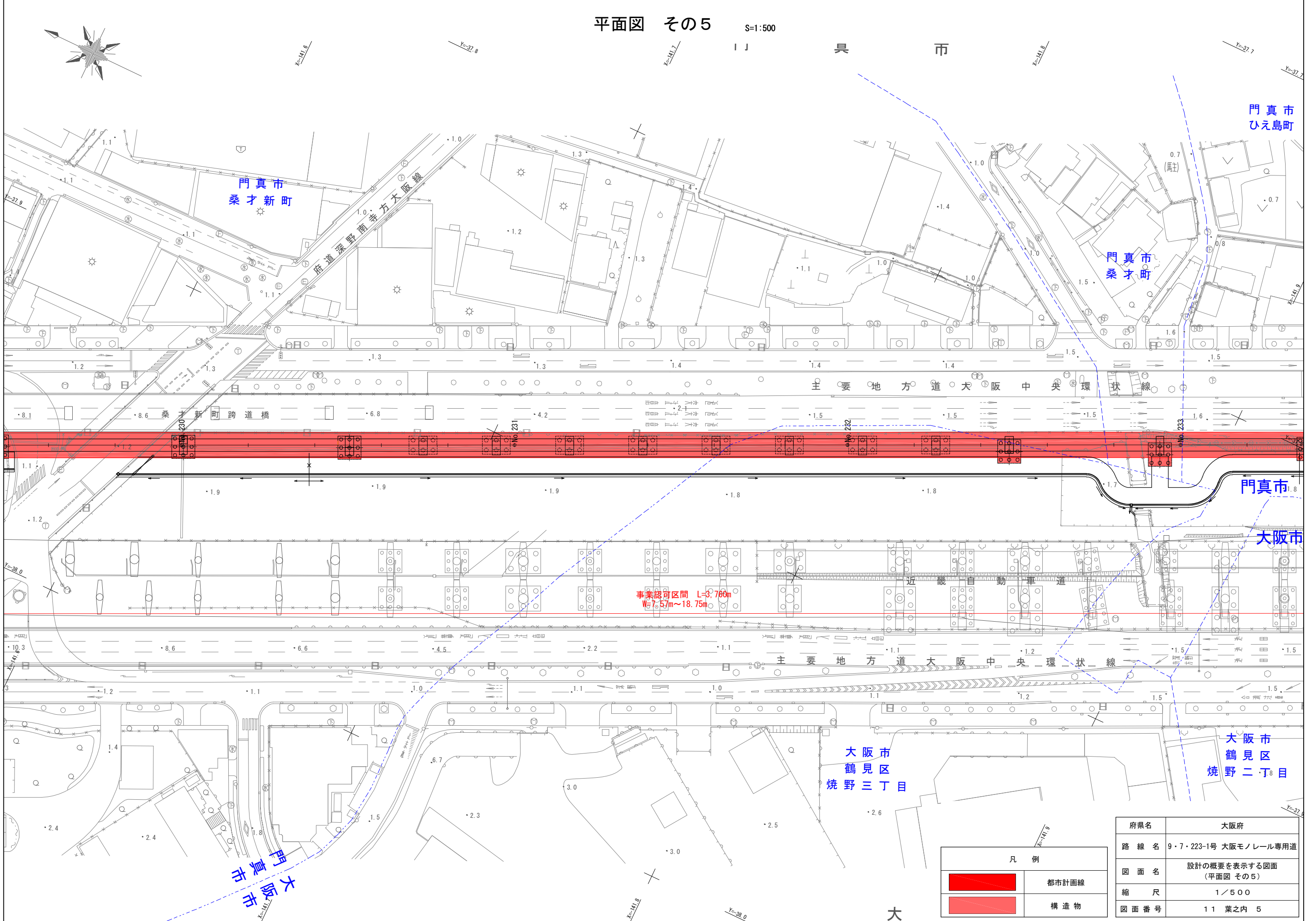
凡例	
	都市計画線
	構造物

府県名	大阪府
路線名	9・7・223-1号 大阪モノレール専用道
図面名	設計の概要を表示する図面 (平面図 その4)
縮尺	1/500
図面番号	11 葉之内 4

平面図 その5

S=1:500

大 阪 市



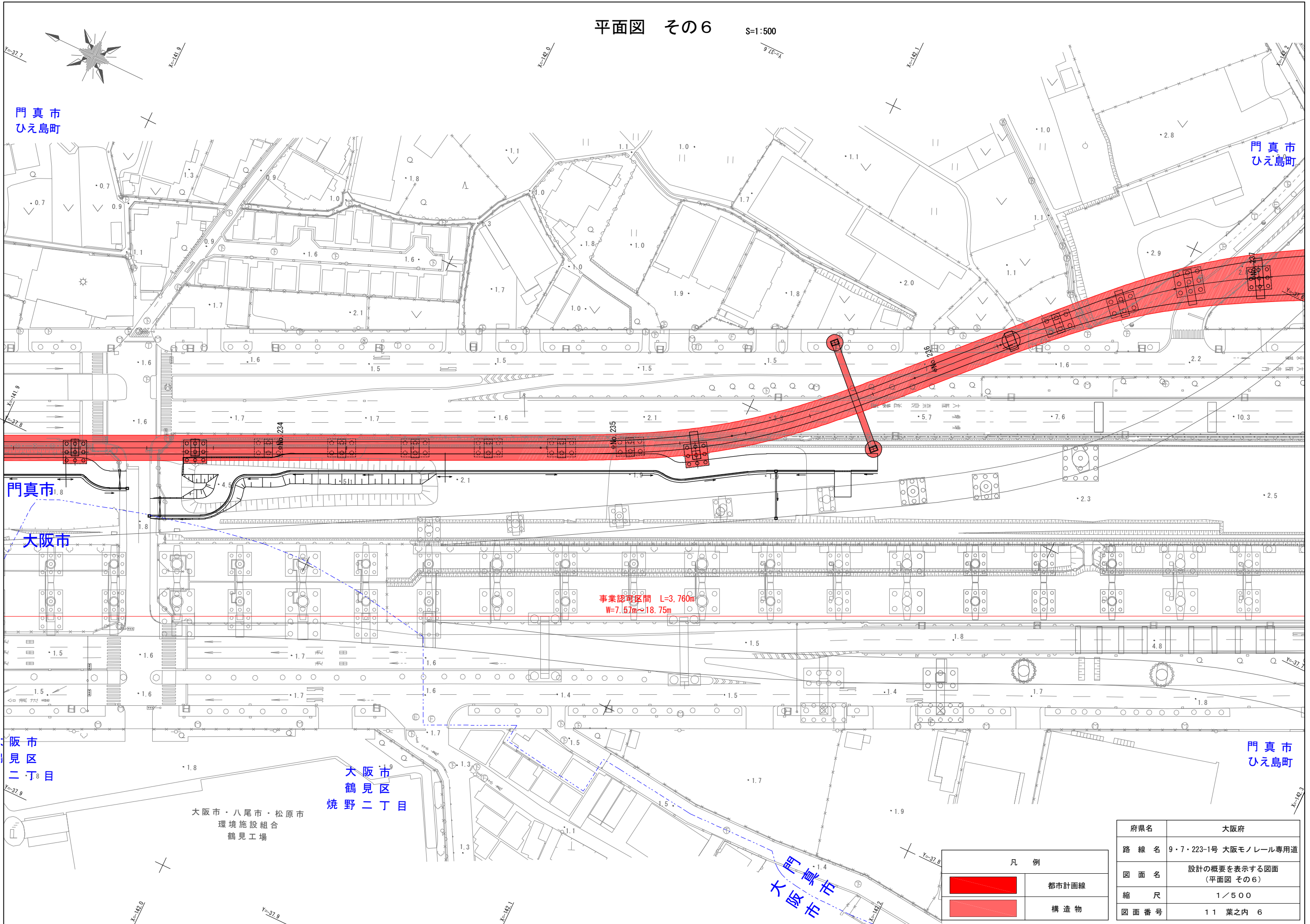
事業認可区間 L=3,760m  
W=7.57m~18.75m

凡 例	
	都市計画線
	構造物

府県名	大阪府
路線名	9・7・223-1号 大阪モノレール専用道
図面名	設計の概要を表示する図面 (平面図 その5)
縮尺	1/500
図面番号	11 葉之内 5

平面図 その6

S=1:500



門真市  
ひえ島町

門真市  
ひえ島町

門真市

大阪市

阪市  
見区  
二丁目

大阪市  
鶴見区  
焼野二丁目

大阪市・八尾市・松原市  
環境施設組合  
鶴見工場

門真市  
ひえ島町

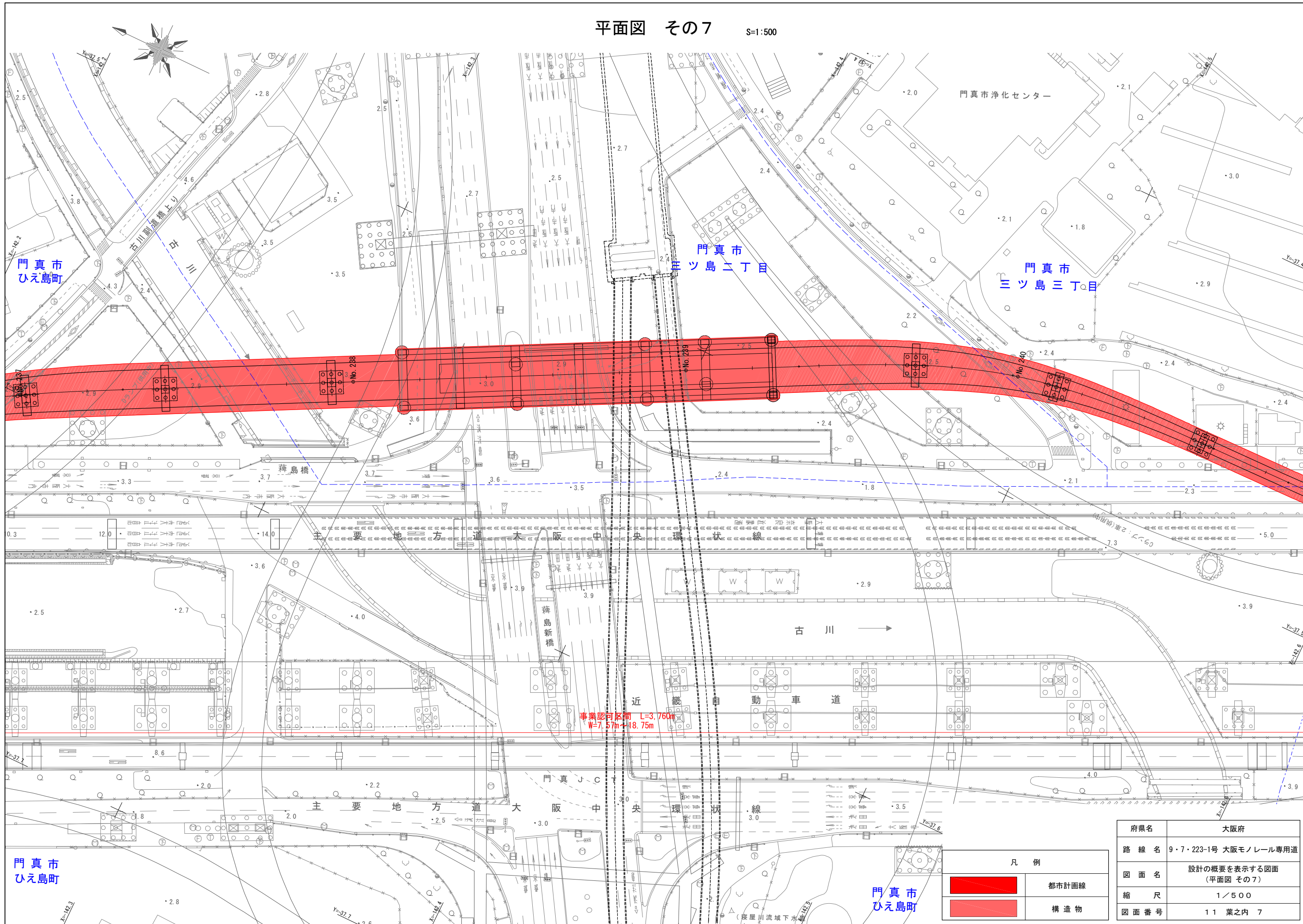
門真市  
大阪市

凡例	
	都市計画線
	構造物

府県名	大阪府
路線名	9・7・223-1号 大阪モノレール専用道
図面名	設計の概要を表示する図面 (平面図 その6)
縮尺	1/500
図面番号	11 葉之内 6

平面図 その7

S=1:500



事業認可区間 L=3,760m  
W=7,57m→18.75m

凡例	
	都市計画線
	構造物

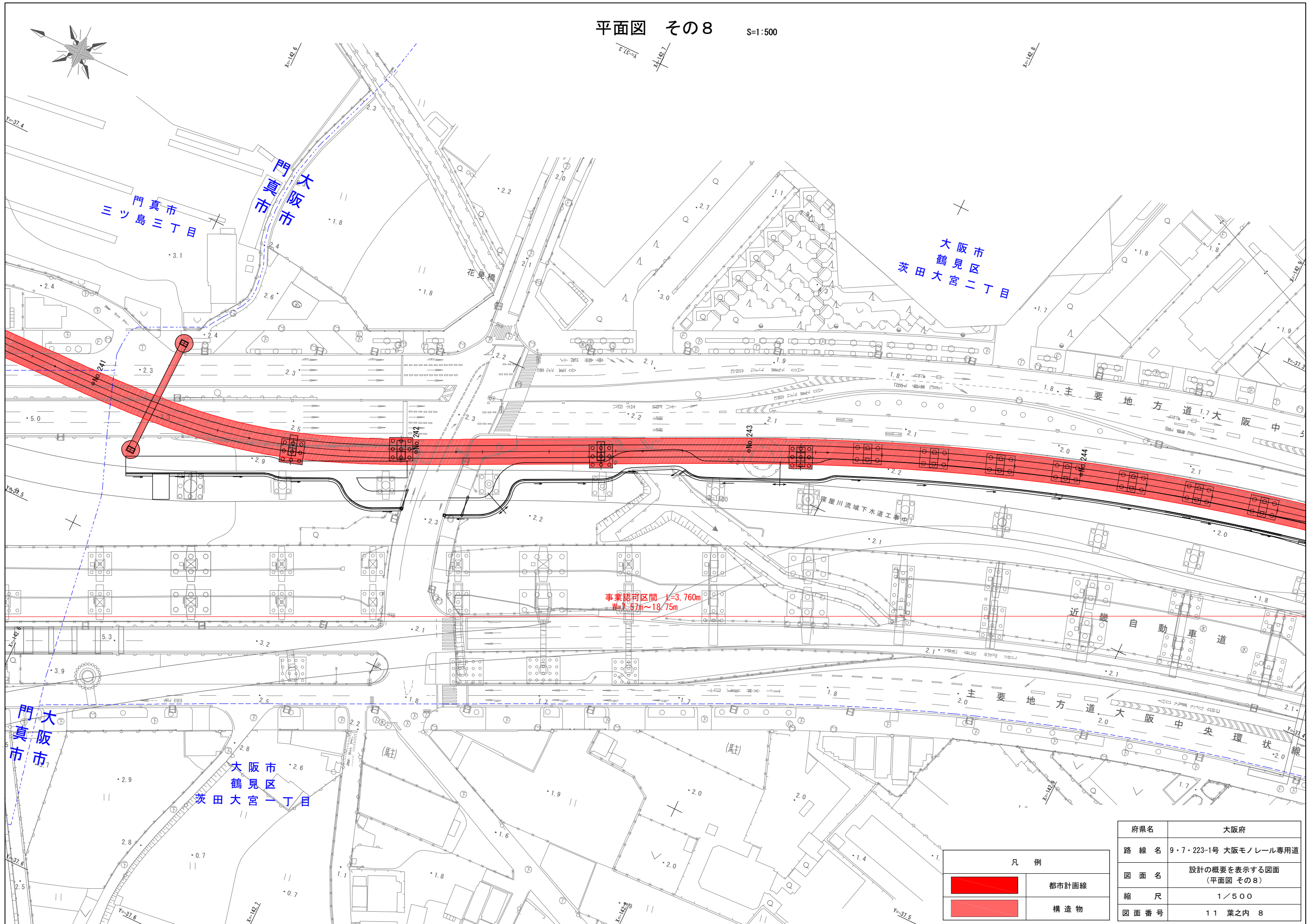
府県名	大阪府
路線名	9・7・223-1号 大阪モノレール専用道
図面名	設計の概要を表示する図面 (平面図 その7)
縮尺	1/500
図面番号	11 葉之内 7

門真市  
ひえ島町



門真市  
ひえ島町

平面図 その8

S=1:500



事業認可区間 L=3,760m  
W=18.75m

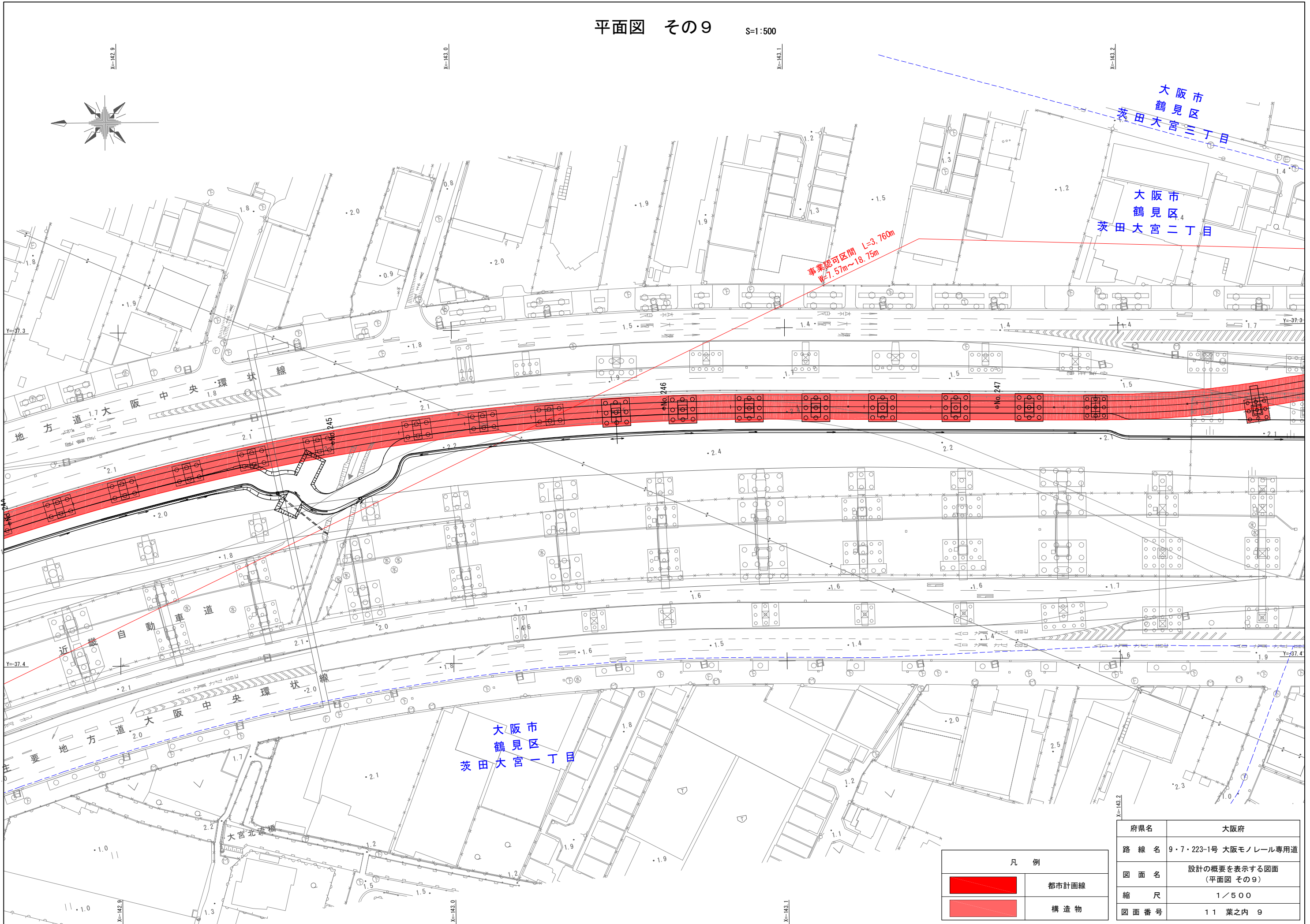
凡例	
	都市計画線
	構造物



府県名	大阪府
路線名	9・7・223-1号 大阪モノレール専用道
図面名	設計の概要を表示する図面 (平面図 その8)
縮尺	1/500
図面番号	11 葉之内 8



平面図 その9

S=1:500

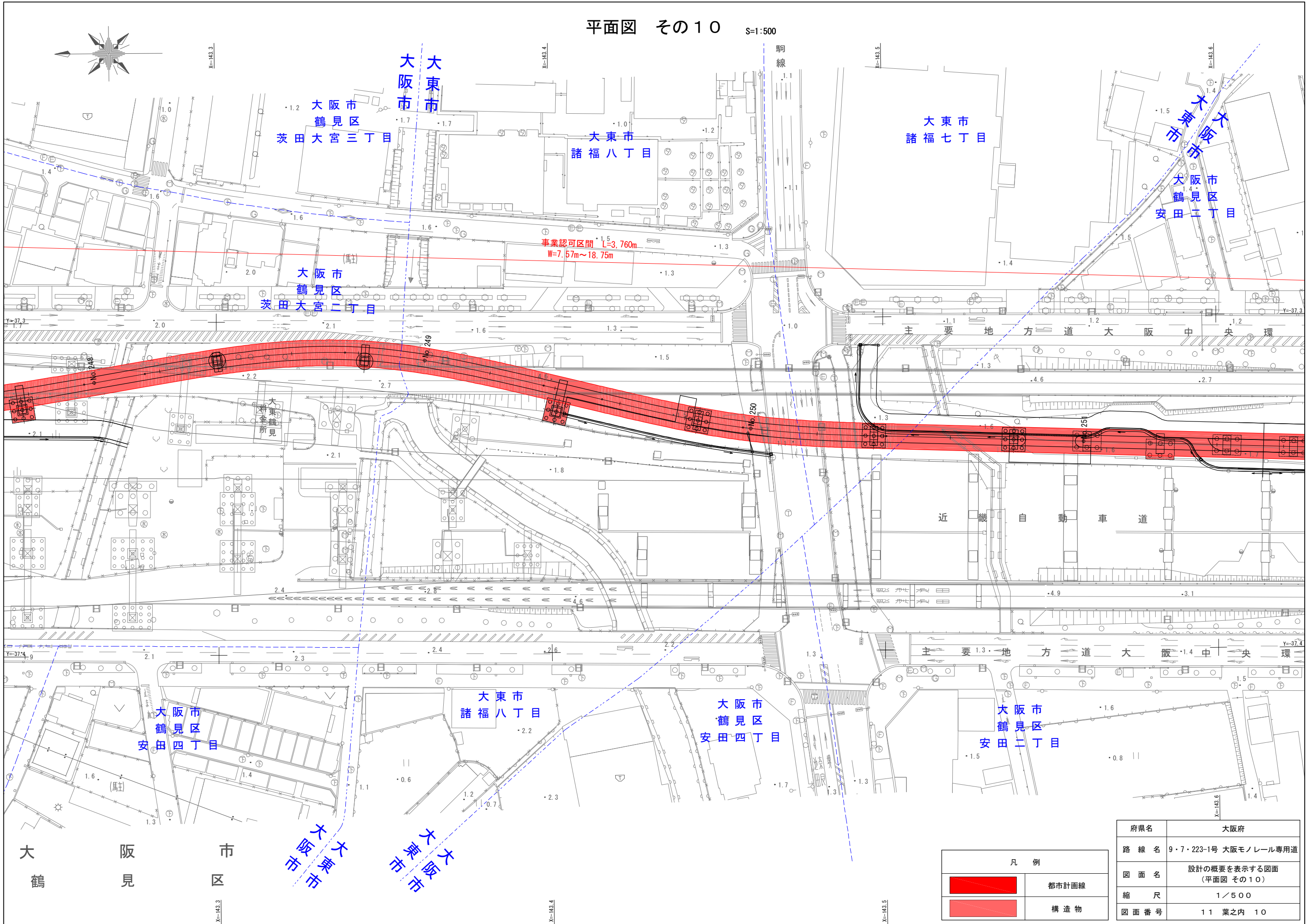


凡例	
	都市計画線
	構造物

府県名	大阪府
路線名	9・7・223-1号 大阪モノレール専用道
図面名	設計の概要を表示する図面 (平面図 その9)
縮尺	1/500
図面番号	11 葉之内 9

平面図 その10

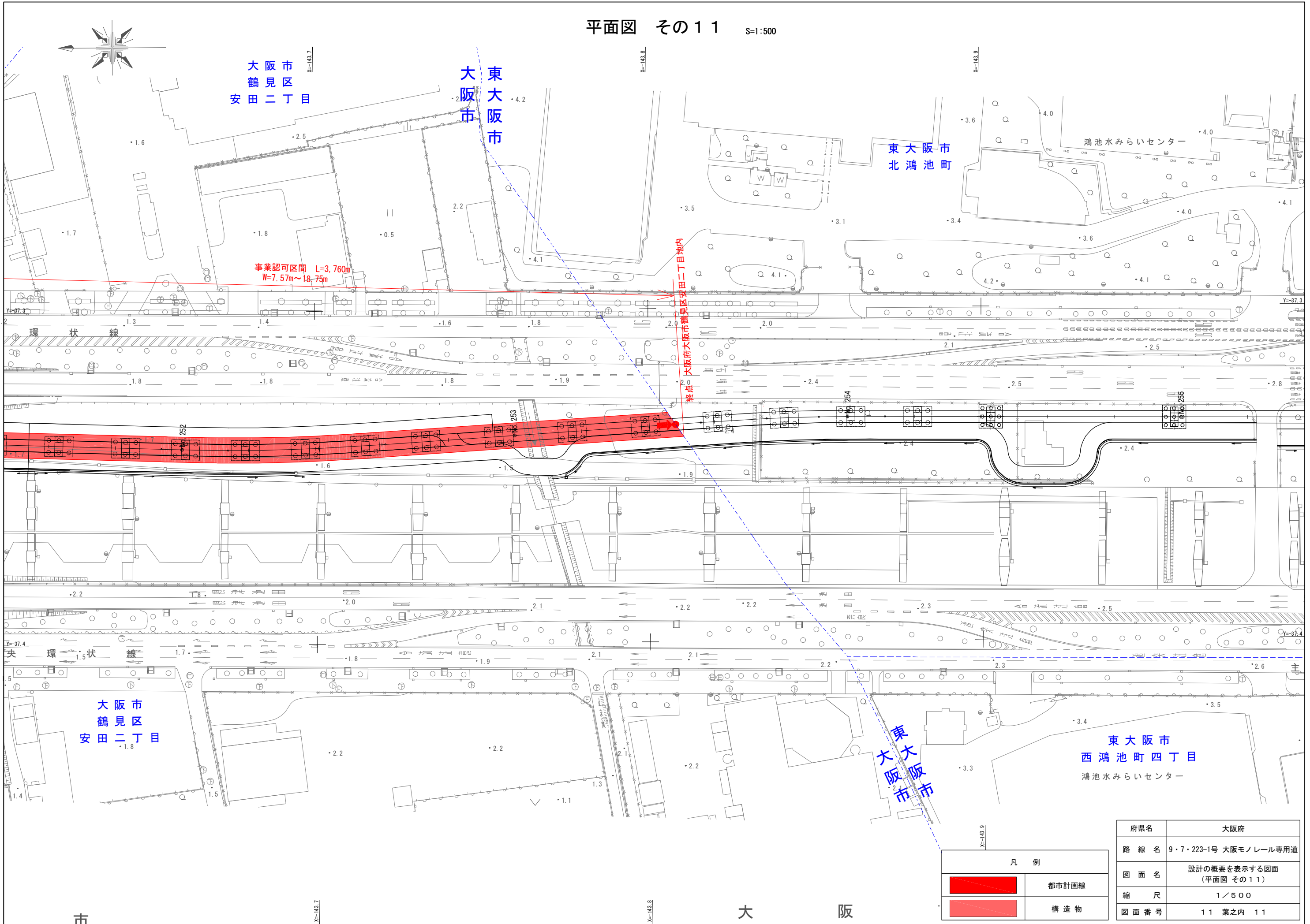
S=1:500



凡例	
	都市計画線
	構造物

府県名	大阪府
路線名	9・7・223-1号 大阪モノレール専用道
図面名	設計の概要を表示する図面 (平面図 その10)
縮尺	1/500
図面番号	11 葉之内 10

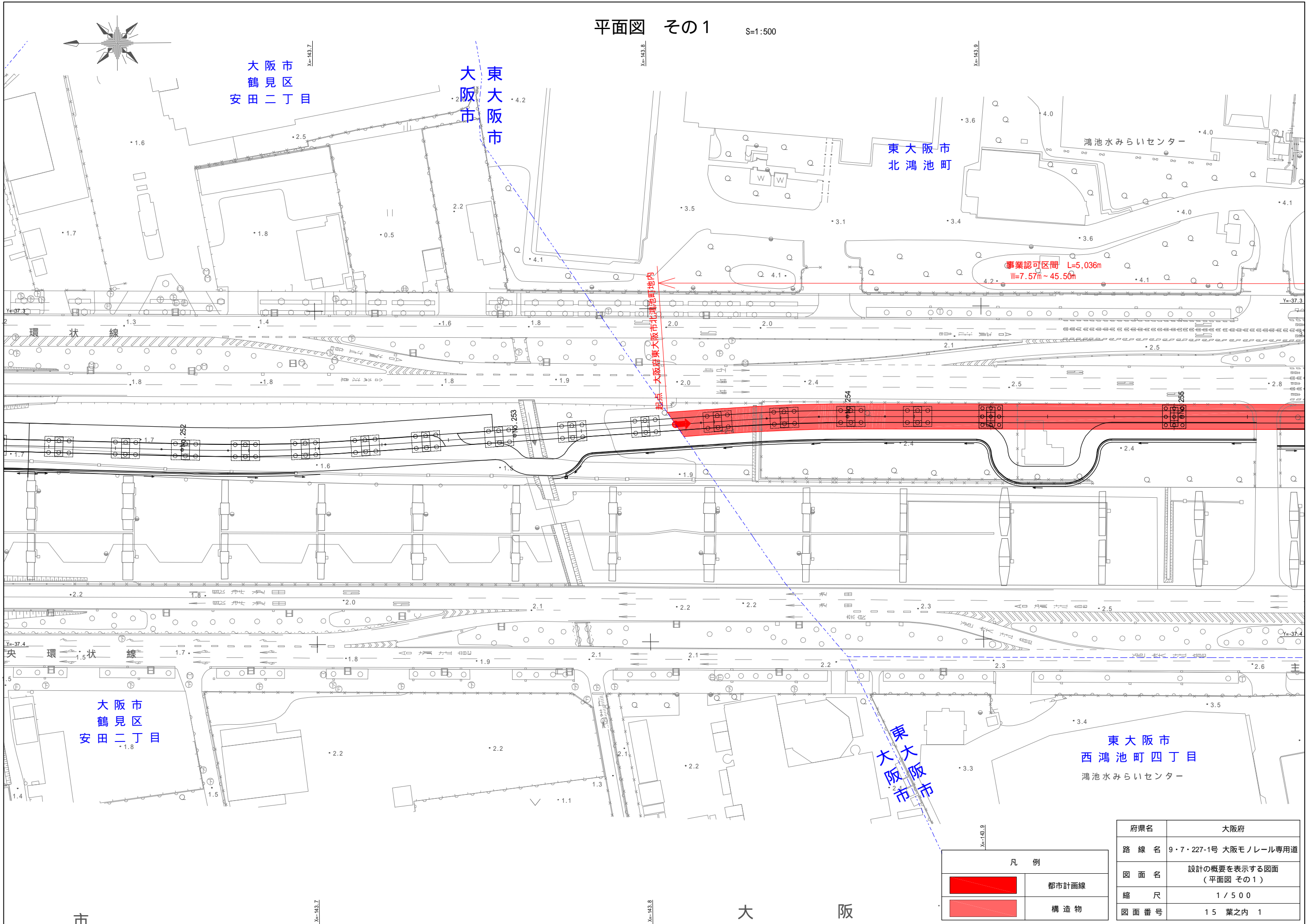
平面図 その11 S=1:500



府県名	大阪府
路線名	9・7・223-1号 大阪モノレール専用道
図面名	設計の概要を表示する図面 (平面図 その11)
縮尺	1/500
図面番号	11 葉之内 11

平面図 その1

S=1:500



凡例	
	都市計画線
	構造物

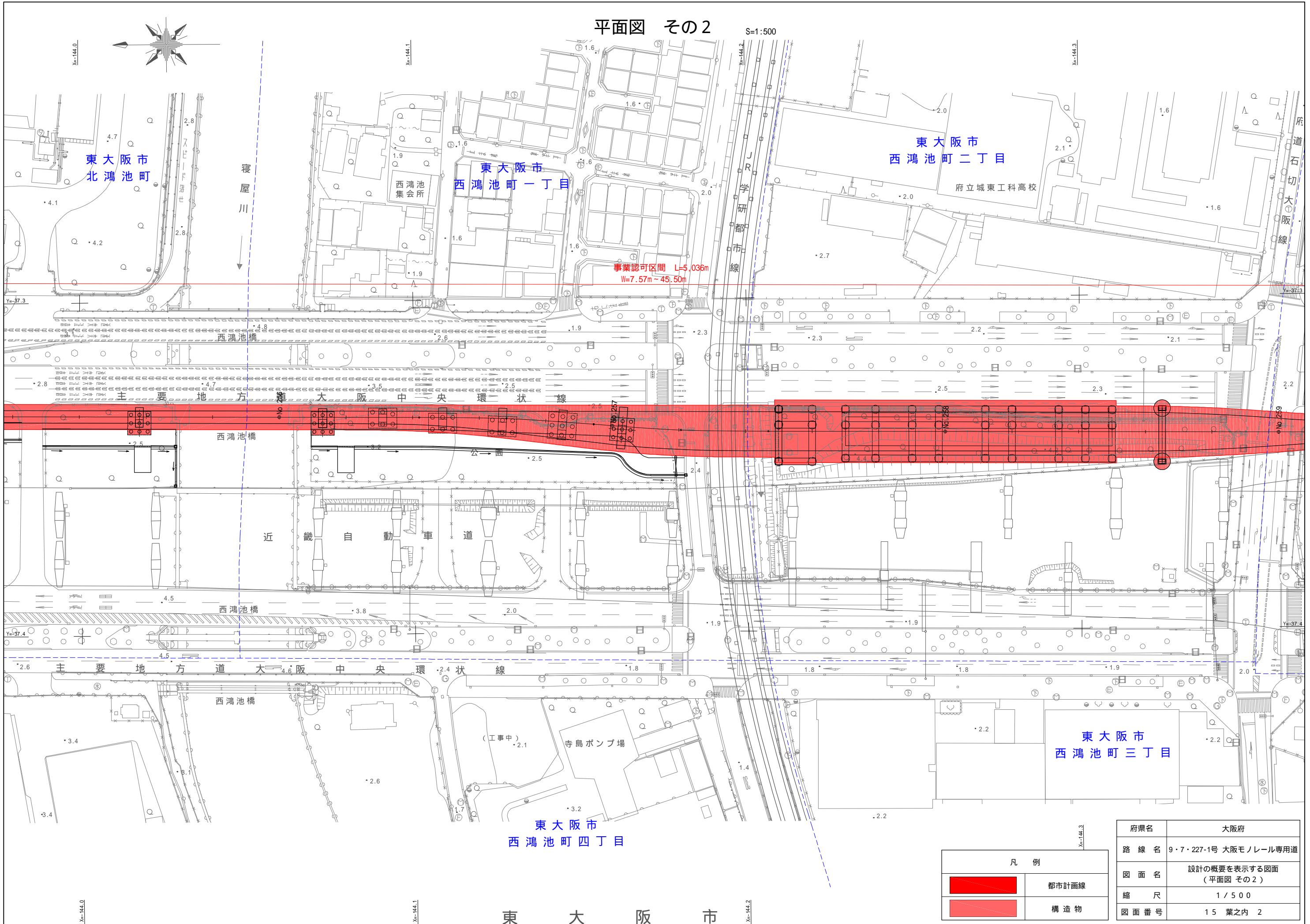
府県名	大阪府
路線名	9・7・227-1号 大阪モノレール専用道
図面名	設計の概要を表示する図面 (平面図 その1)
縮尺	1 / 500
図面番号	15 葉之内 1

市

大 阪

平面図 その2

S=1:500



事業認可区間 L=5,036m  
W=7.57m~45.50m

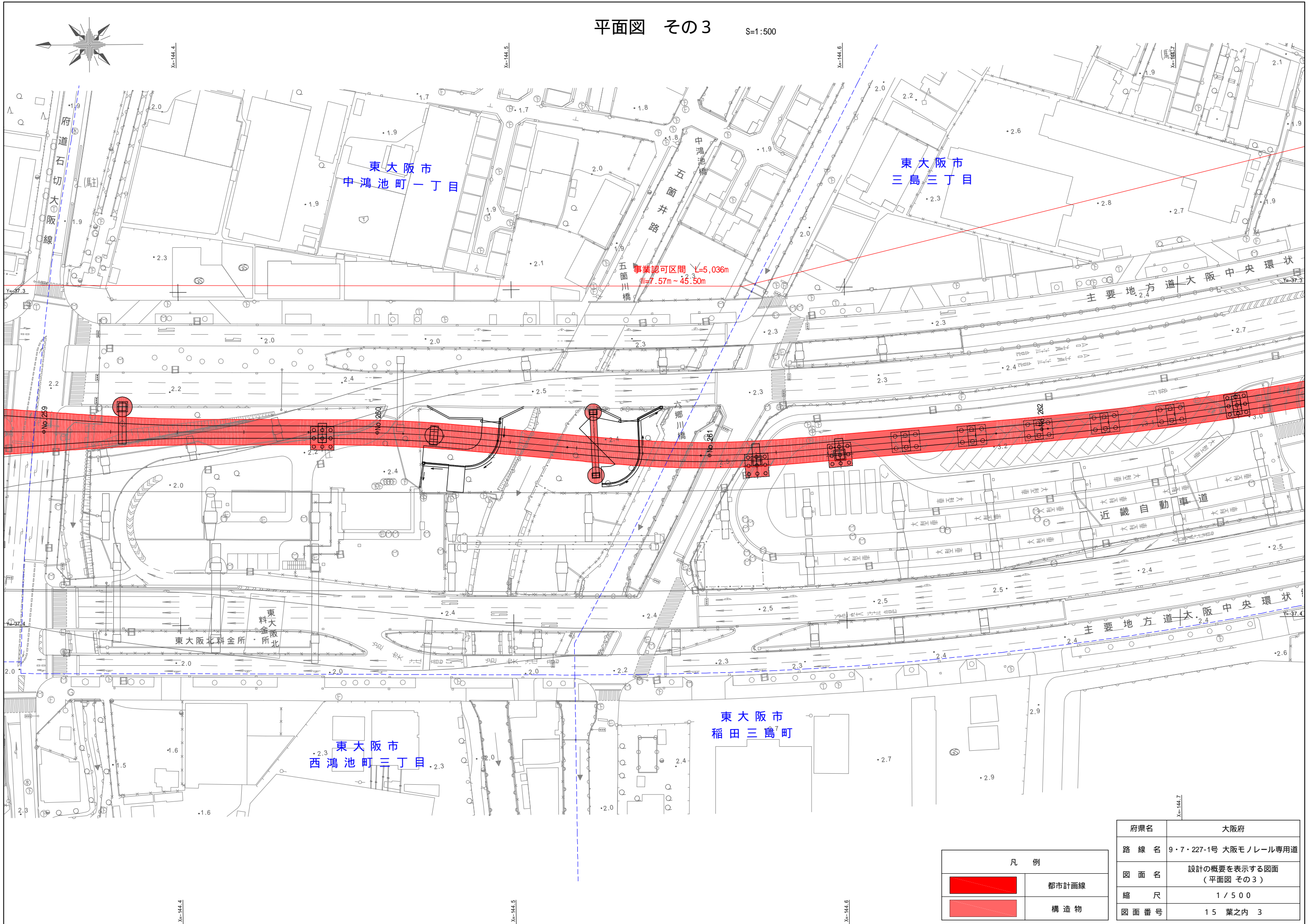
凡例	
	都市計画線
	構造物

府県名	大阪府
路線名	9・7・227-1号 大阪モノレール専用道
図面名	設計の概要を表示する図面 (平面図 その2)
縮尺	1/500
図面番号	15 葉之内 2

東 大 阪 市

平面図 その3

S=1:500

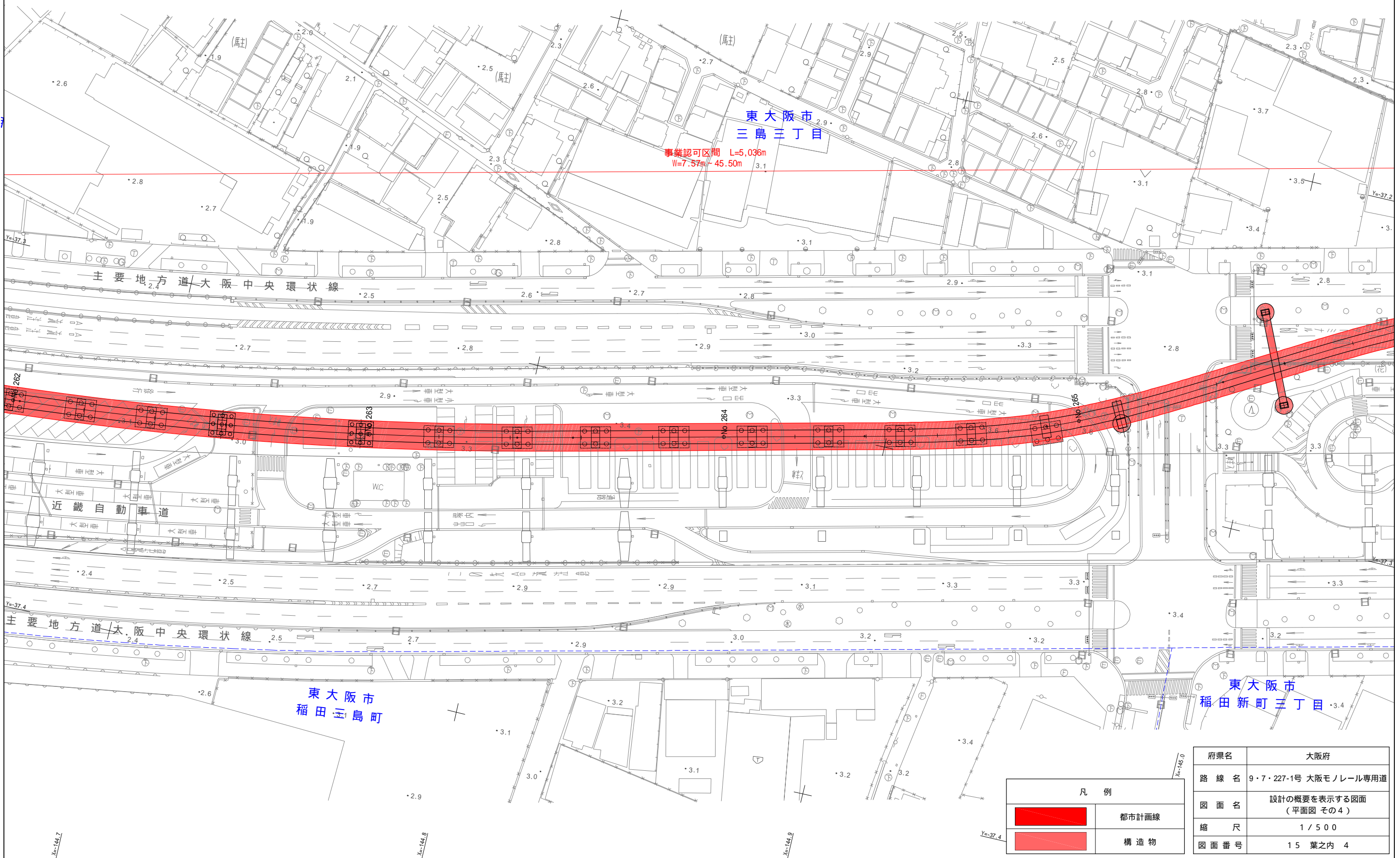
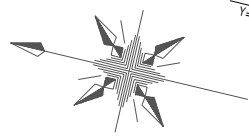


凡例	
	都市計画線
	構造物

府県名	大阪府
路線名	9・7・227-1号 大阪モノレール専用道
図面名	設計の概要を表示する図面 (平面図 その3)
縮尺	1/500
図面番号	15 葉之内 3

平面図 その4

S=1:500



東大阪市  
三島三丁目  
事業認可区間 L=5.036m  
W=7.57m

主要地方道/大阪中央環状線

近畿自動車道

主要地方道/大阪中央環状線

東大阪市  
稲田三島町

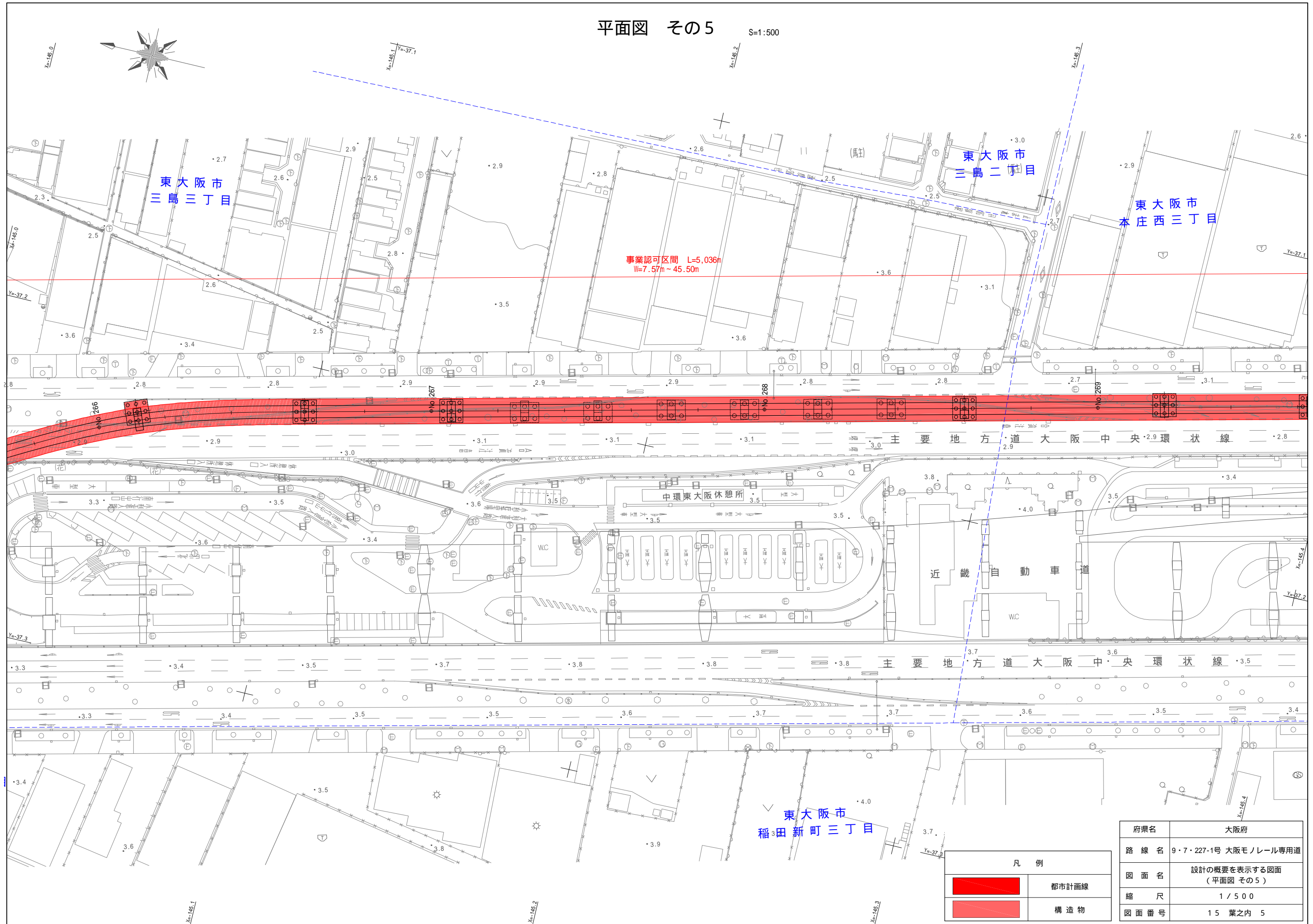
東大阪市  
稲田新町三丁目

凡例	
	都市計画線
	構造物

府県名	大阪府
路線名	9・7・227-1号 大阪モノレール専用道
図面名	設計の概要を表示する図面 (平面図 その4)
縮尺	1/500
図面番号	15 葉之内 4

平面図 その5

S=1:500



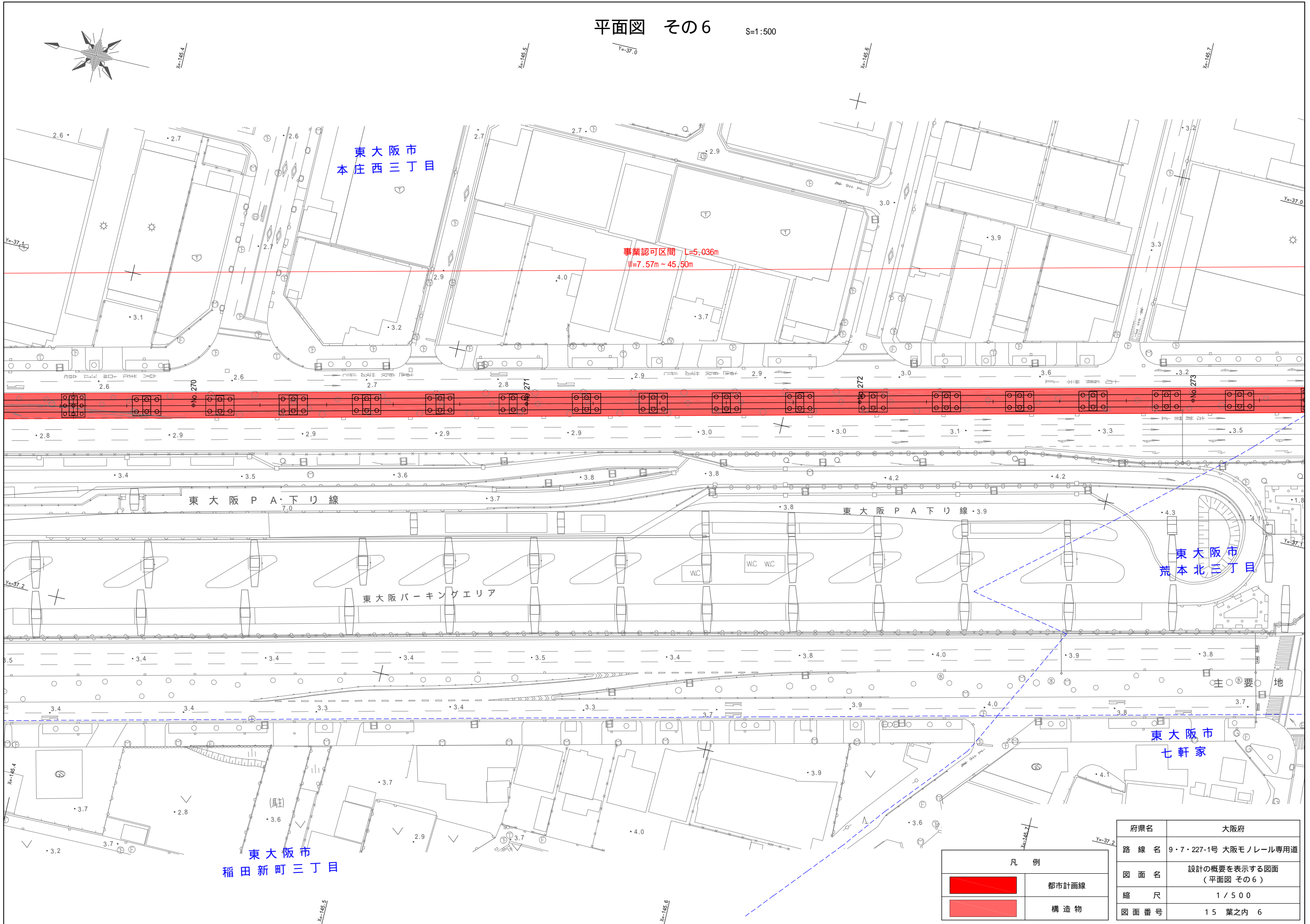
凡例	
	都市計画線
	構造物

府県名	大阪府
路線名	9・7・227-1号 大阪モノレール専用道
図面名	設計の概要を表示する図面 (平面図 その5)
縮尺	1/500
図面番号	15 葉之内 5



平面図 その6

S=1:500



東大阪市  
本庄西三丁目

事業認可区間 L=5,036m  
W=7.57m ~ 45.50m

東大阪 P A 下り線

東大阪 P A 下り線

東大阪 パーキングエリア

東大阪市  
荒本北三丁目

東大阪市  
七軒家

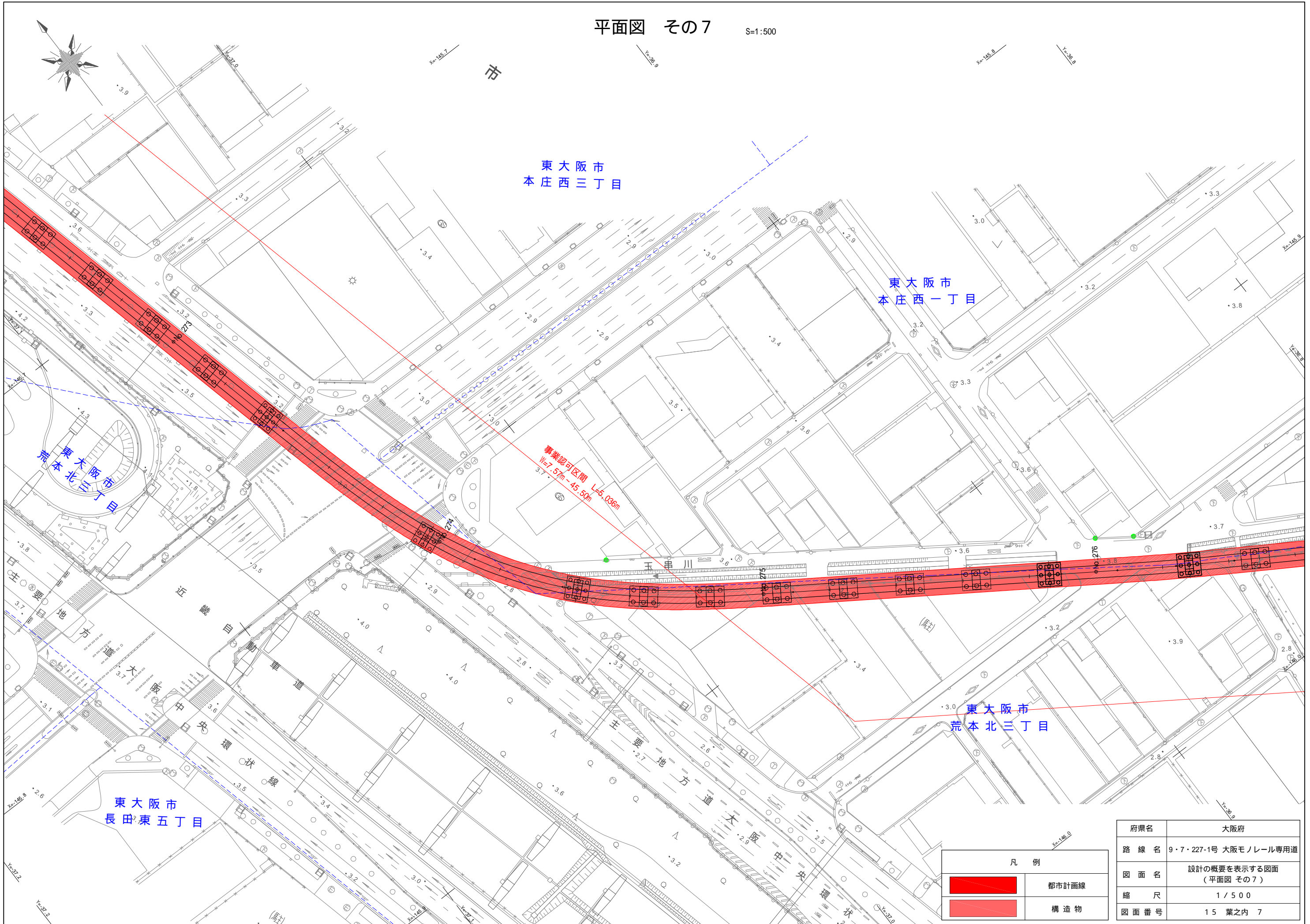
東大阪市  
稲田新町三丁目

凡例	
	都市計画線
	構造物

府県名	大阪府
路線名	9・7・227-1号 大阪モノレール専用道
図面名	設計の概要を表示する図面 (平面図 その6)
縮尺	1 / 500
図面番号	15 葉之内 6

平面図 その7

S=1:500





東大阪市  
本庄西三丁目

東大阪市  
本庄西一丁目

東大阪市  
荒本北三丁目

東大阪市  
長田東五丁目

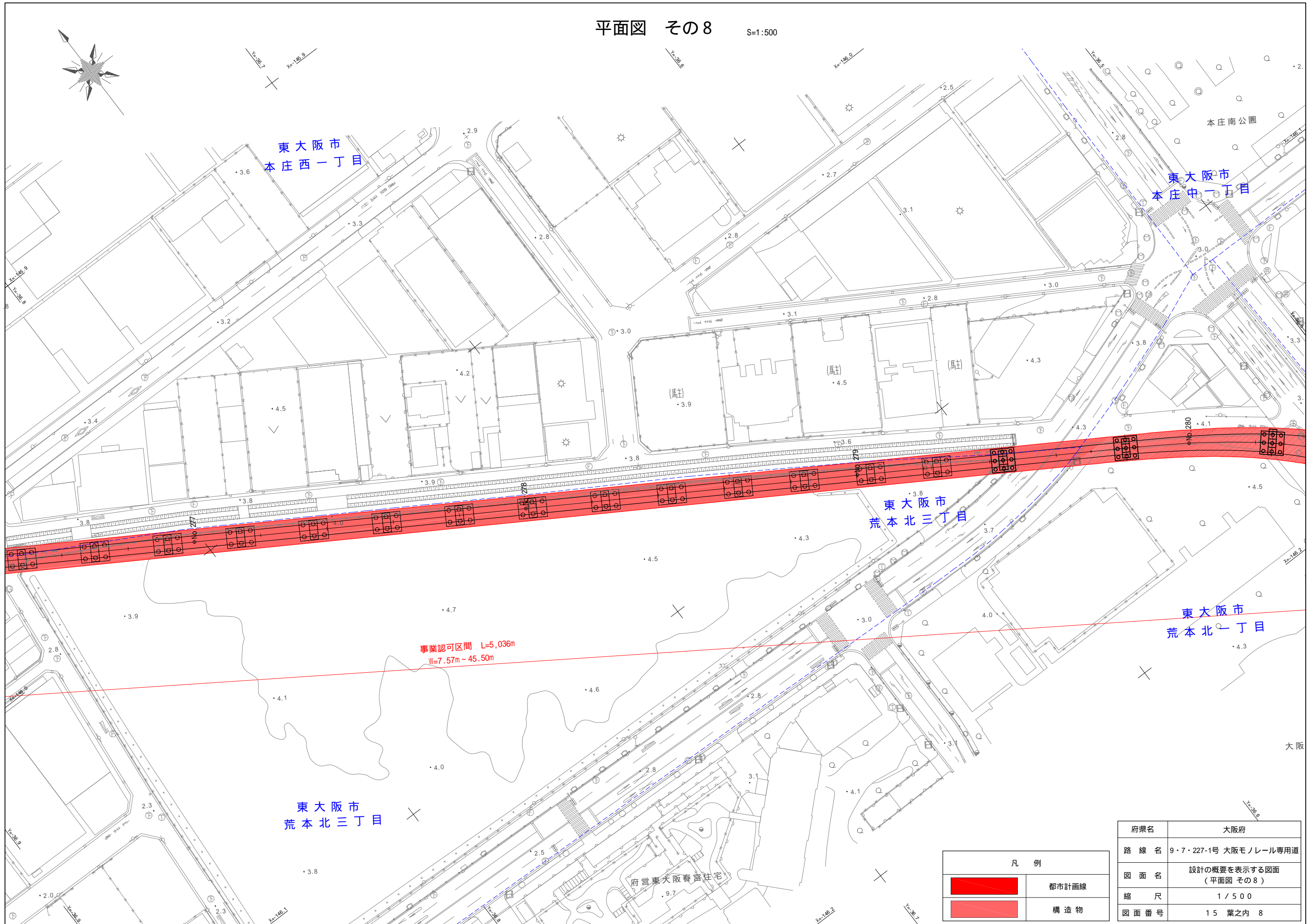
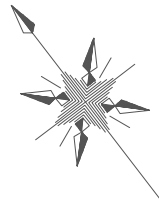
事業認可区画  
W=7.57m L=45.50m

凡例	
	都市計画線
	構造物

府県名	大阪府
路線名	9・7・227-1号 大阪モノレール専用道
図面名	設計の概要を表示する図面 (平面図 その7)
縮尺	1 / 500
図面番号	15 葉之内 7

平面図 その8

S=1:500



東大阪市  
本庄西一丁目

東大阪市  
本庄中一丁目

東大阪市  
荒本北三丁目

東大阪市  
荒本北一丁目

東大阪市  
荒本北三丁目

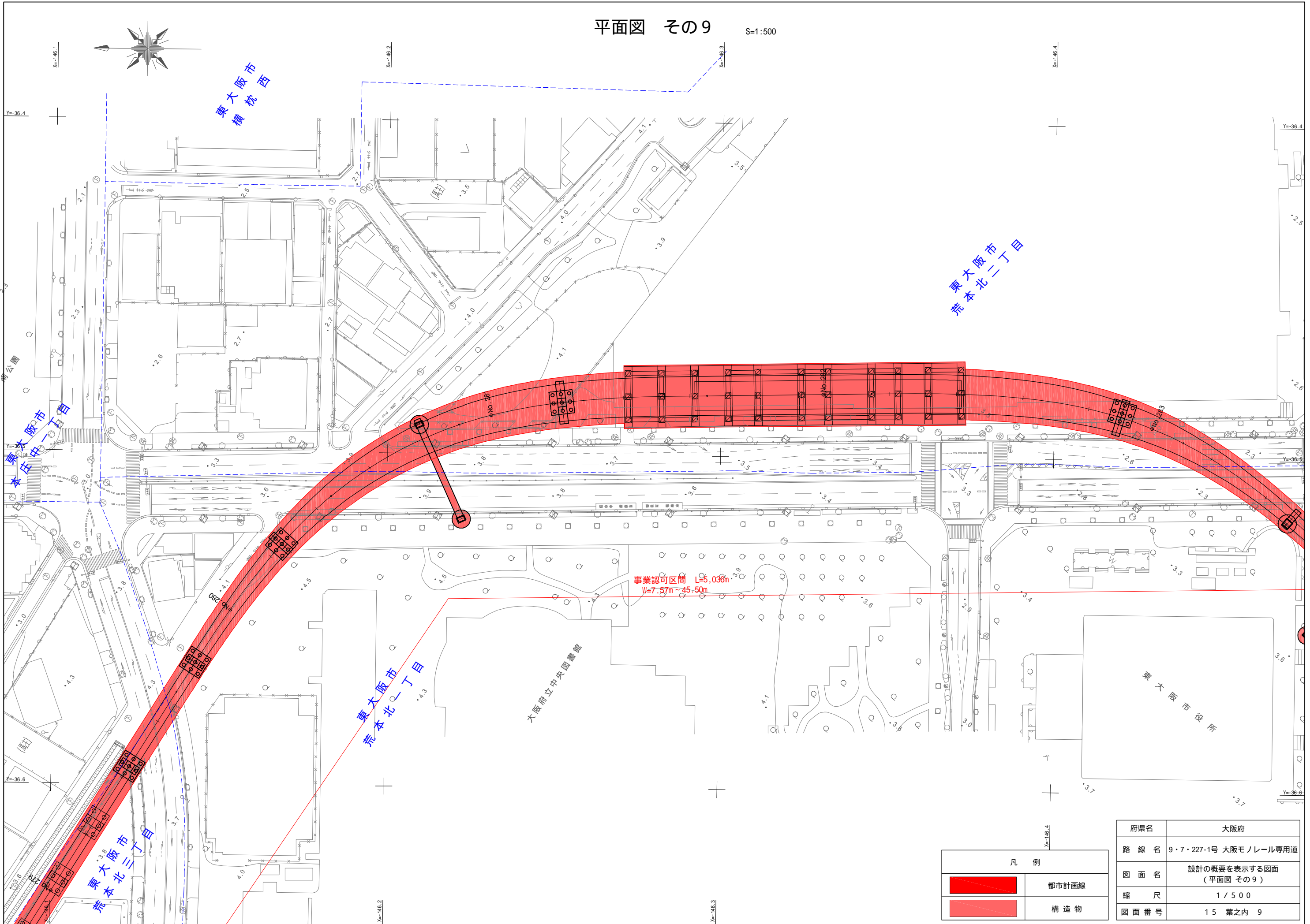
事業認可区間 L=5,036m  
W=7.57m ~ 45.50m

凡例	
	都市計画線
	構造物

府県名	大阪府
路線名	9・7・227-1号 大阪モノレール専用道
図面名	設計の概要を表示する図面 (平面図 その8)
縮尺	1 / 500
図面番号	15 葉之内 8

平面図 その9

S=1:500



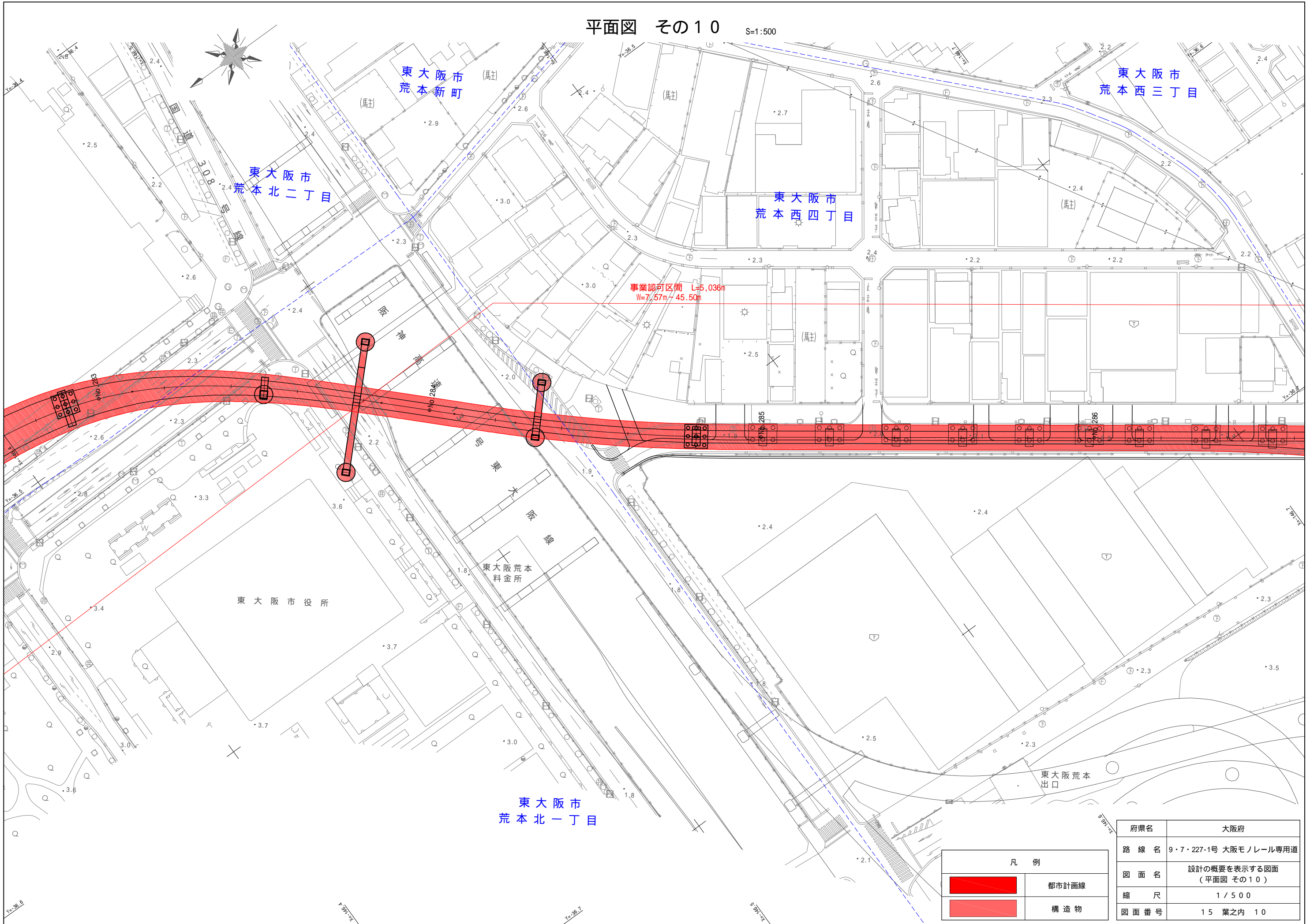
事業認可区間 L=5,038m  
W=7.57m~45.50m



凡例	
	都市計画線
	構造物

府県名	大阪府
路線名	9・7・227-1号 大阪モノレール専用道
図面名	設計の概要を表示する図面 (平面図 その9)
縮尺	1/500
図面番号	15 葉之内 9

平面図 その10

S=1:500

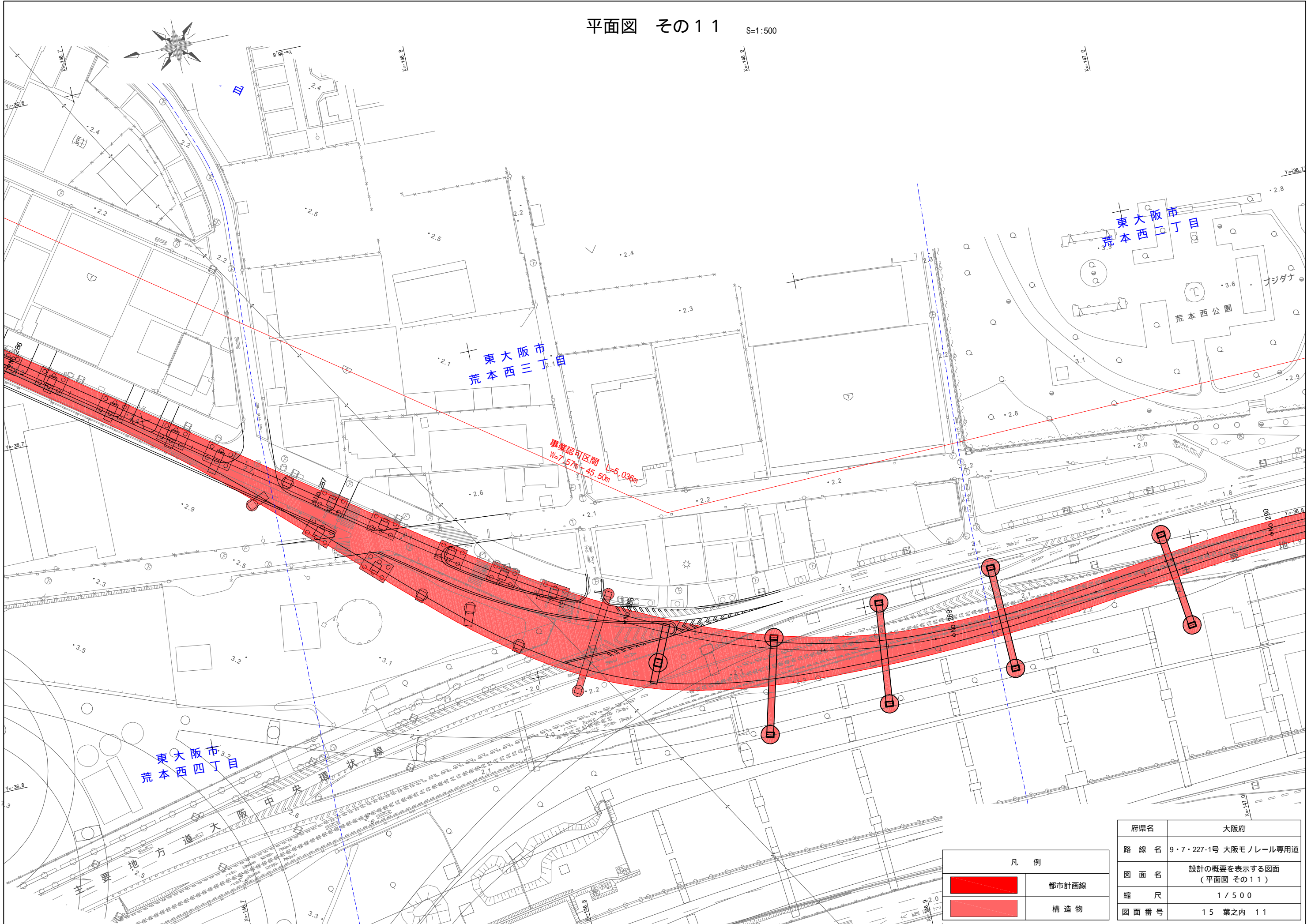


凡例	
	都市計画線
	構造物

府県名	大阪府
路線名	9・7・227-1号 大阪モノレール専用道
図面名	設計の概要を表示する図面 (平面図 その10)
縮尺	1/500
図面番号	15 葉之内 10

平面図 その11

S=1:500

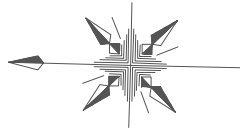
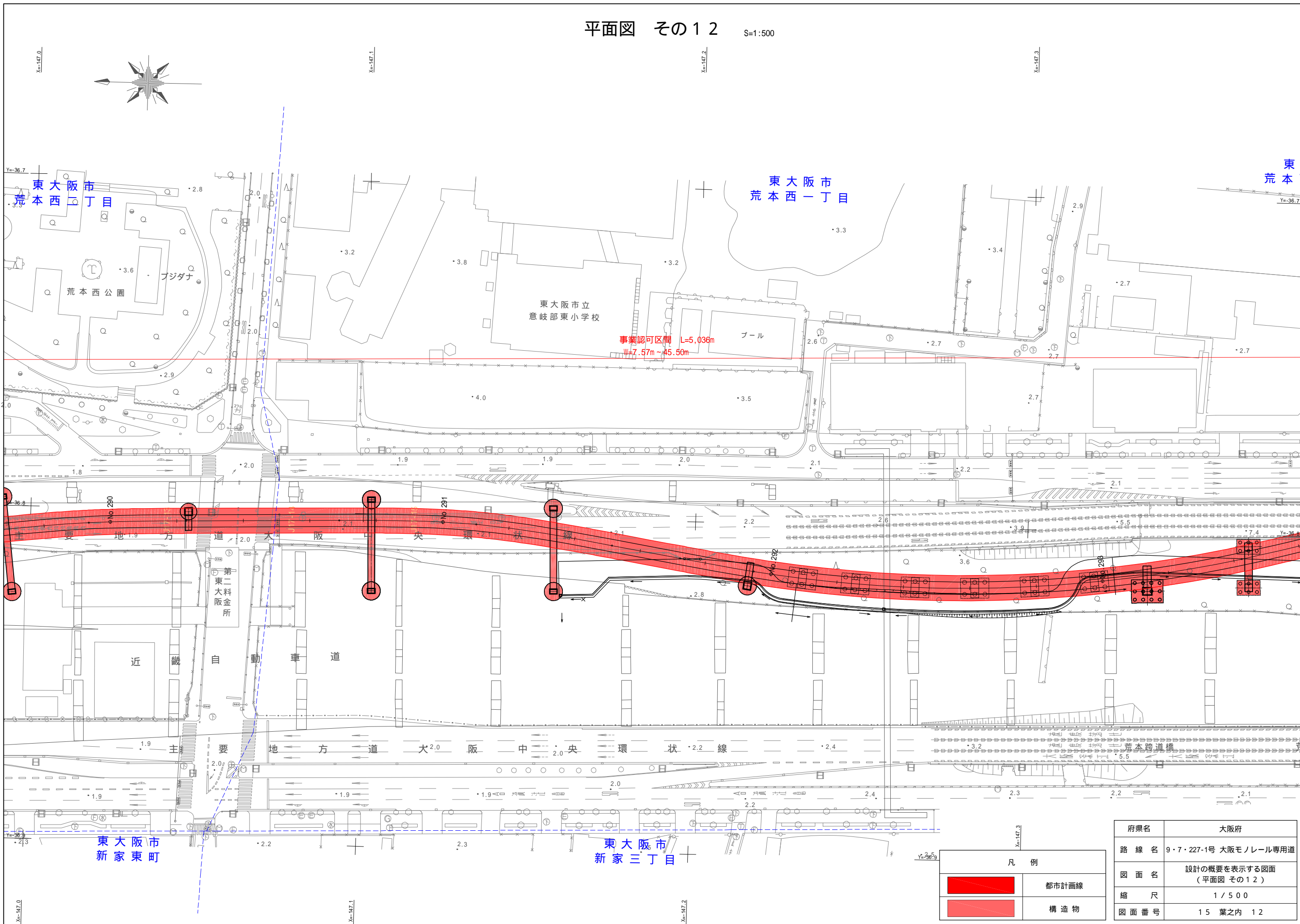


凡例	
	都市計画線
	構造物

府県名	大阪府
路線名	9・7・227-1号 大阪モノレール専用道
図面名	設計の概要を表示する図面 (平面図 その11)
縮尺	1 / 500
図面番号	15 葉之内 11

平面図 その12

S=1:500



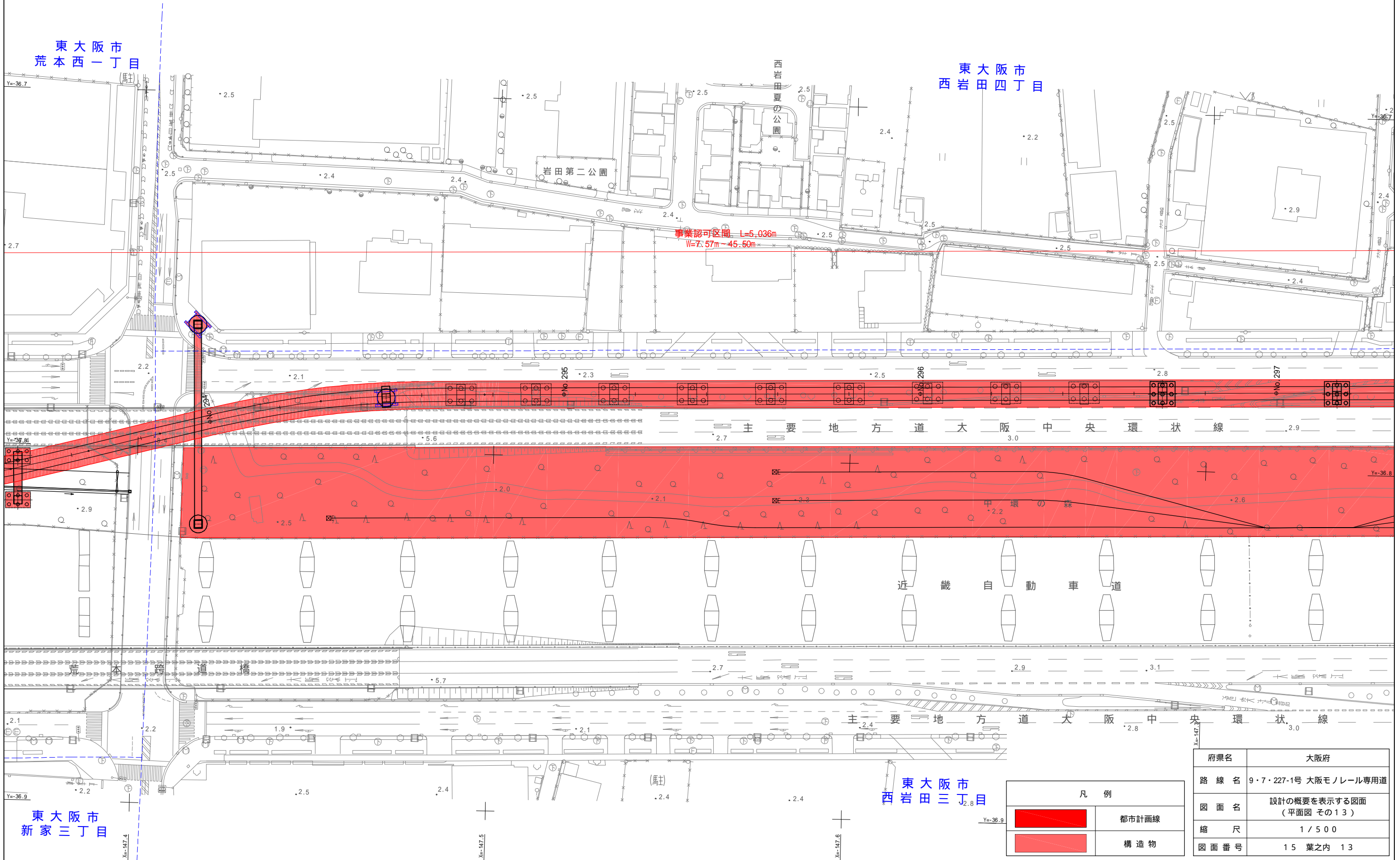
凡例	
	都市計画線
	構造物

府県名	大阪府
路線名	9・7・227-1号 大阪モノレール専用道
図面名	設計の概要を表示する図面 (平面図 その12)
縮尺	1/500
図面番号	15 葉之内 12

平面図 その13

S=1:500

東 大 阪 市



東大阪市  
荒本西一丁目

東大阪市  
西岩田四丁目

岩田第二公園

西岩田夏の公園

事業認可区画 L=5.036m  
W=7.57m~45.50m

主要地方道大阪中央環状線

近畿自動車道

主要地方道大阪中央環状線

東大阪市  
西岩田三丁目

東大阪市  
新家三丁目

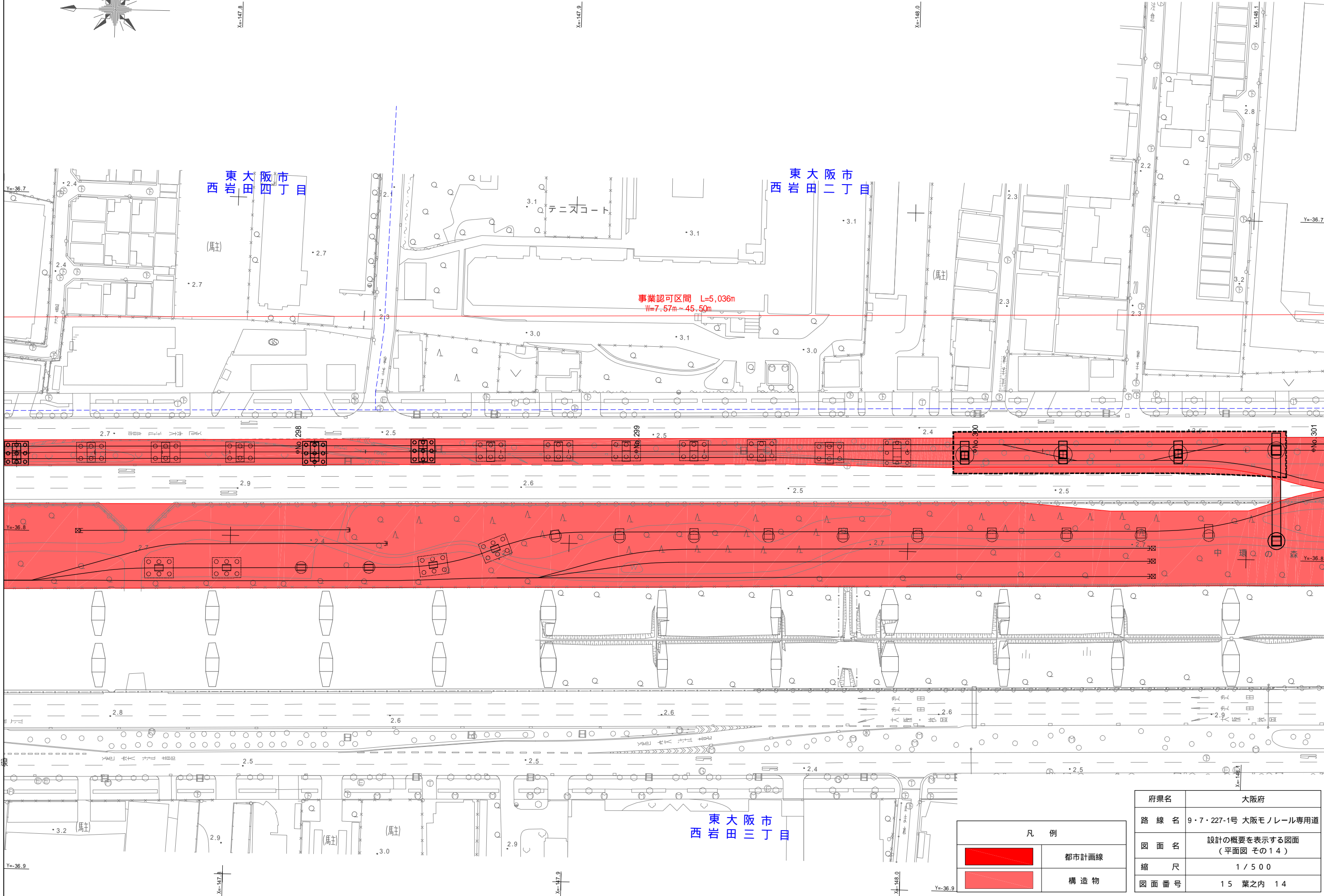
凡 例	
	都市計画線
	構造物

府県名	大阪府
路線名	9・7・227-1号 大阪モノレール専用道
図面名	設計の概要を表示する図面 (平面図 その13)
縮尺	1 / 500
図面番号	15 葉之内 13



平面図 その14

S=1:500



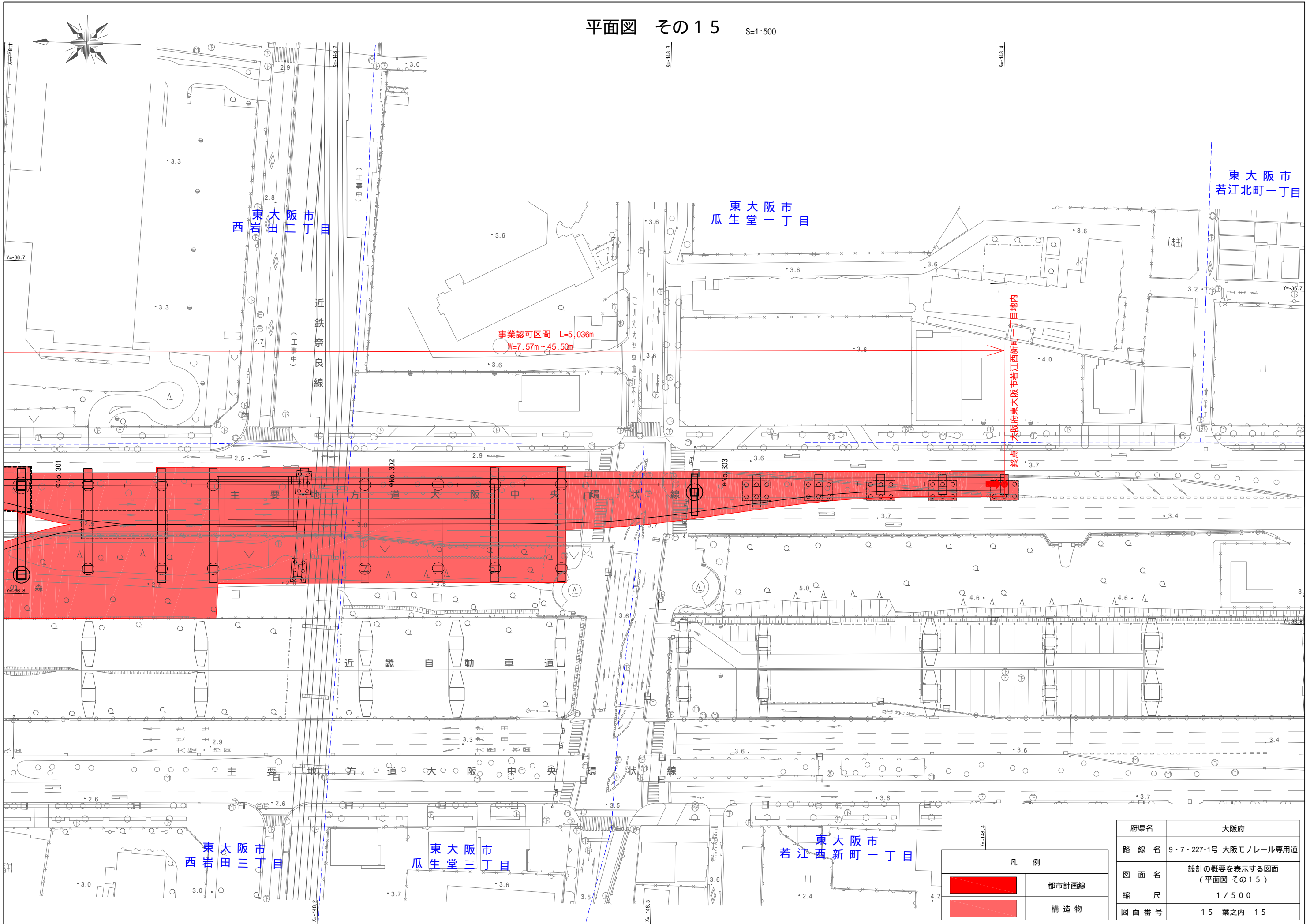
事業認可区間 L=5,036m  
W=7.67m~45.50m

凡例	
	都市計画線
	構造物

府県名	大阪府
路線名	9・7・227-1号 大阪モノレール専用道
図面名	設計の概要を表示する図面 (平面図 その14)
縮尺	1/500
図面番号	15 葉之内 14

平面図 その15

S=1:500



凡例	
<span style="background-color: red; width: 20px; height: 10px; display: inline-block;"></span>	都市計画線
<span style="background-color: #f08080; width: 20px; height: 10px; display: inline-block;"></span>	構造物

府県名	大阪府
路線名	9・7・227-1号 大阪モノレール専用道
図面名	設計の概要を表示する図面 (平面図 その15)
縮尺	1/500
図面番号	15 葉之内 15