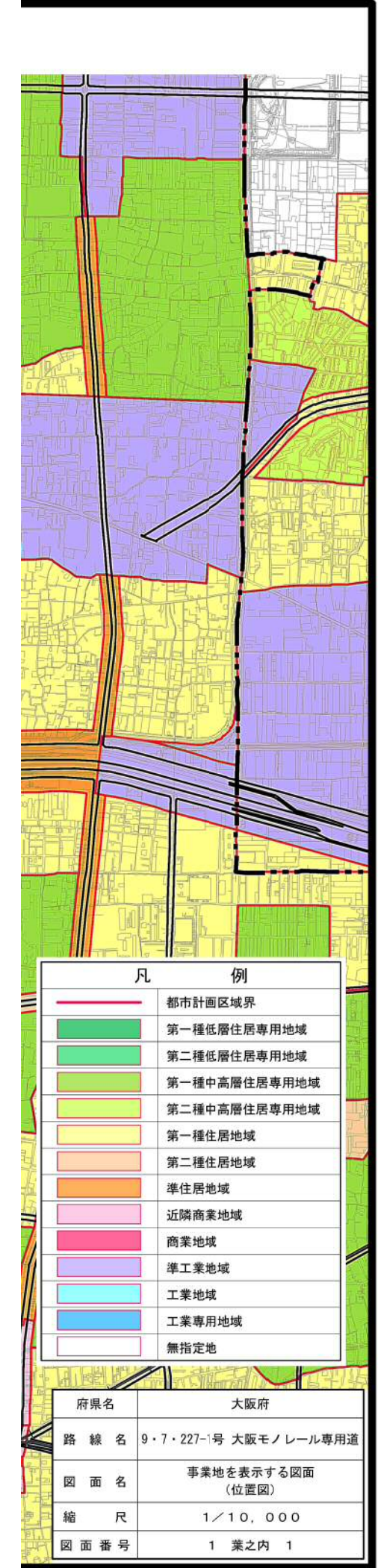
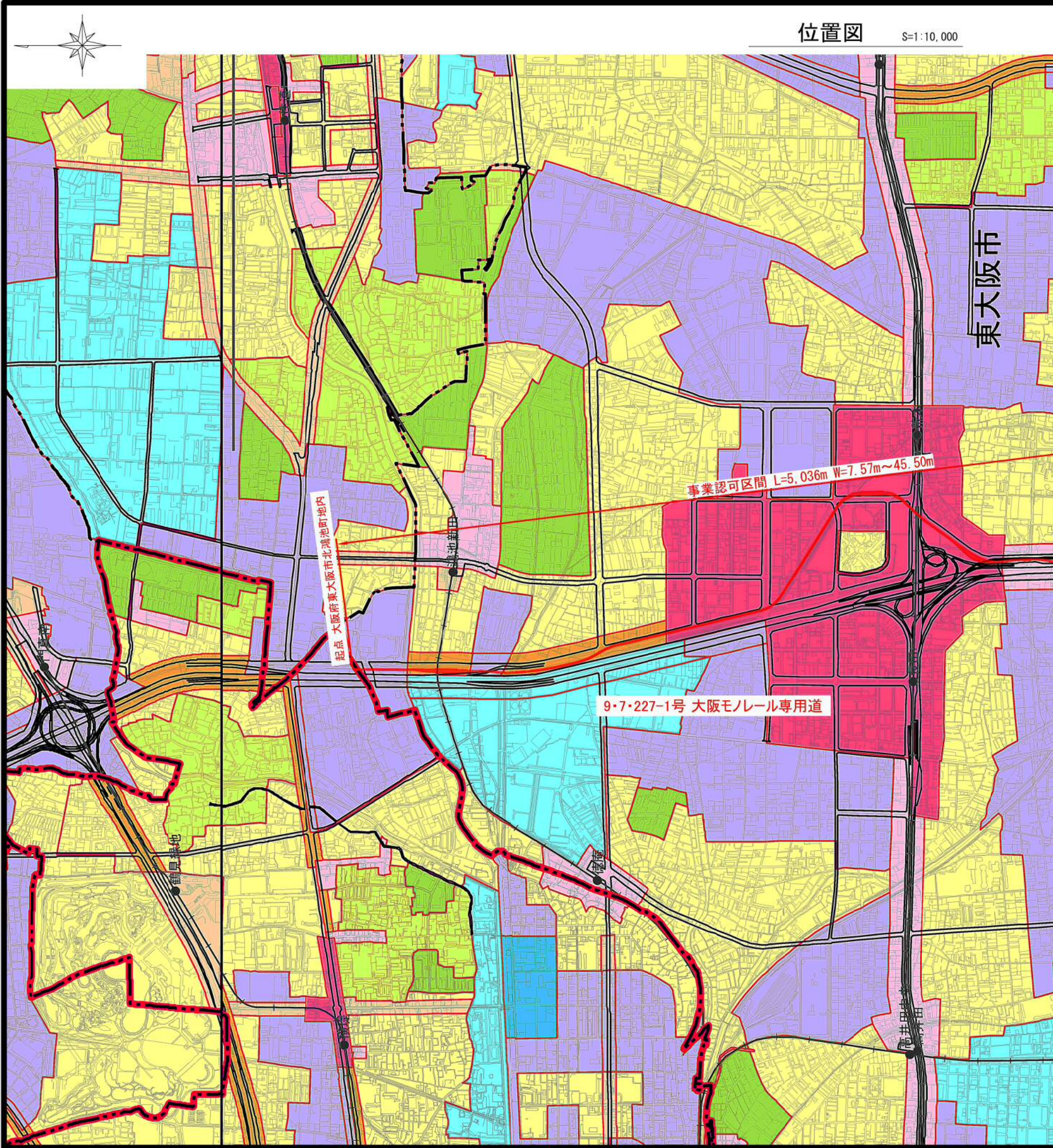


凡 例	
	都市計画区域界
	第一種低層住居専用地域
	第二種低層住居専用地域
	第一種中高層住居専用地域
	第二種中高層住居専用地域
	第一種住居地域
	第二種住居地域
	準住居地域
	近隣商業地域
	商業地域
	準工業地域
	工業地域
	工業専用地域
	無指定地

府県名	大阪府
路線名	9・7・223-1号 大阪モノレール専用道
図面名	事業地を表示する図面 (位置図)
縮尺	1/10,000
図面番号	1 業之内 1

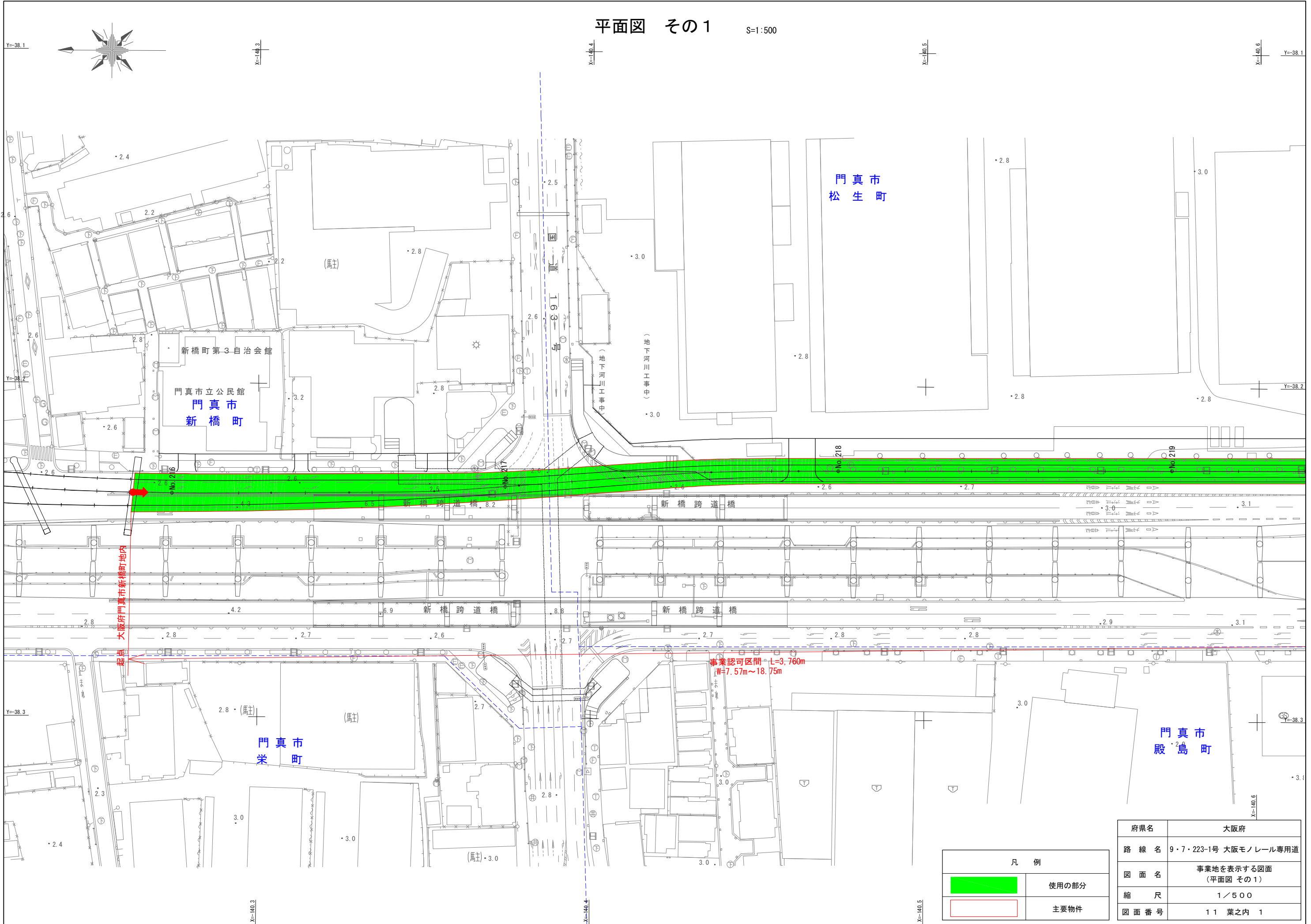
位置図

S=1:10,000



平面図 その1

S=1:500



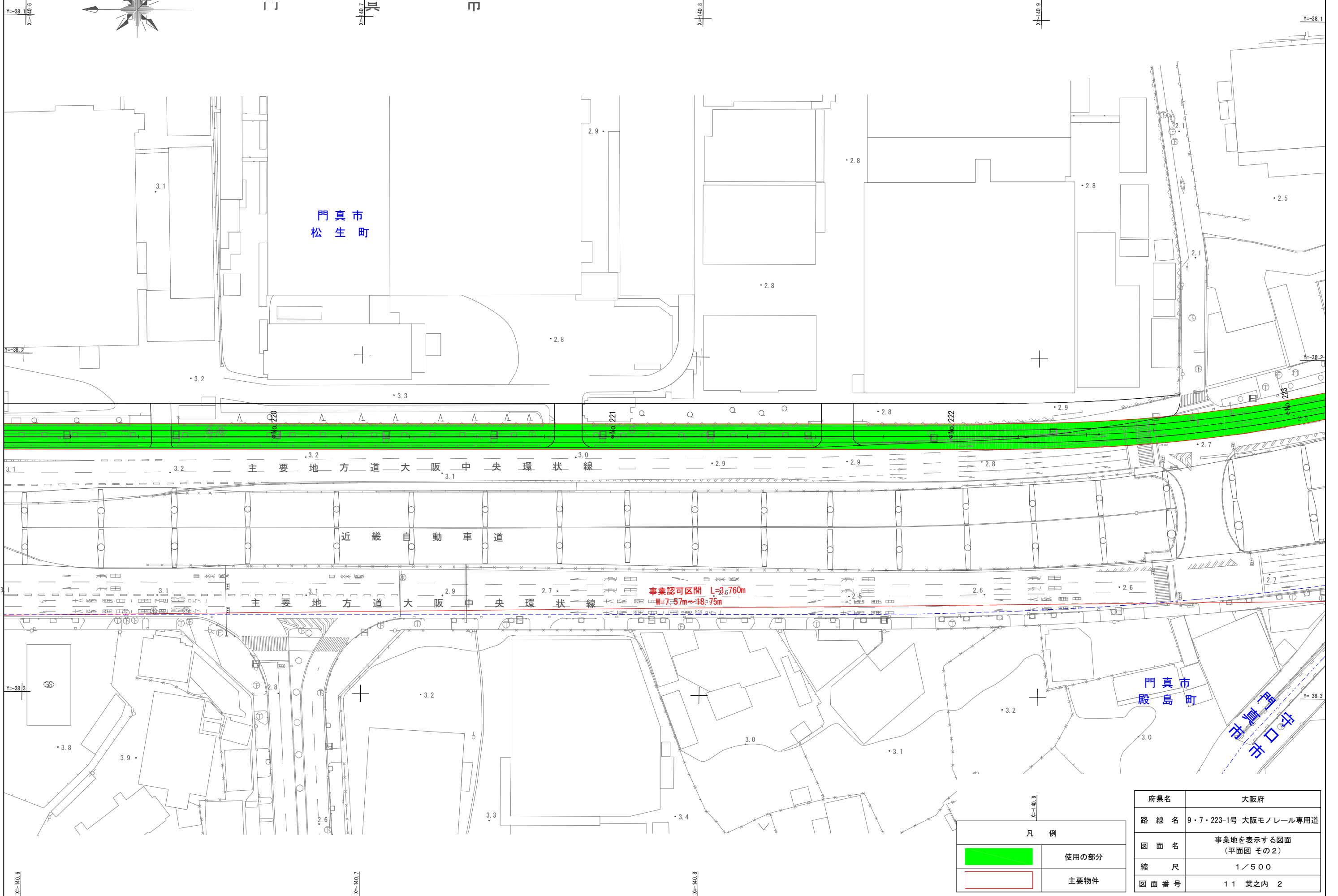
凡例	
	使用の部分
	主要物件

府県名	大阪府
路線名	9・7・223-1号 大阪モノレール専用道
図面名	事業地を表示する図面 (平面図 その1)
縮尺	1/500
図面番号	11 葉之内 1

平面図 その2

S=1:500

門 真 市

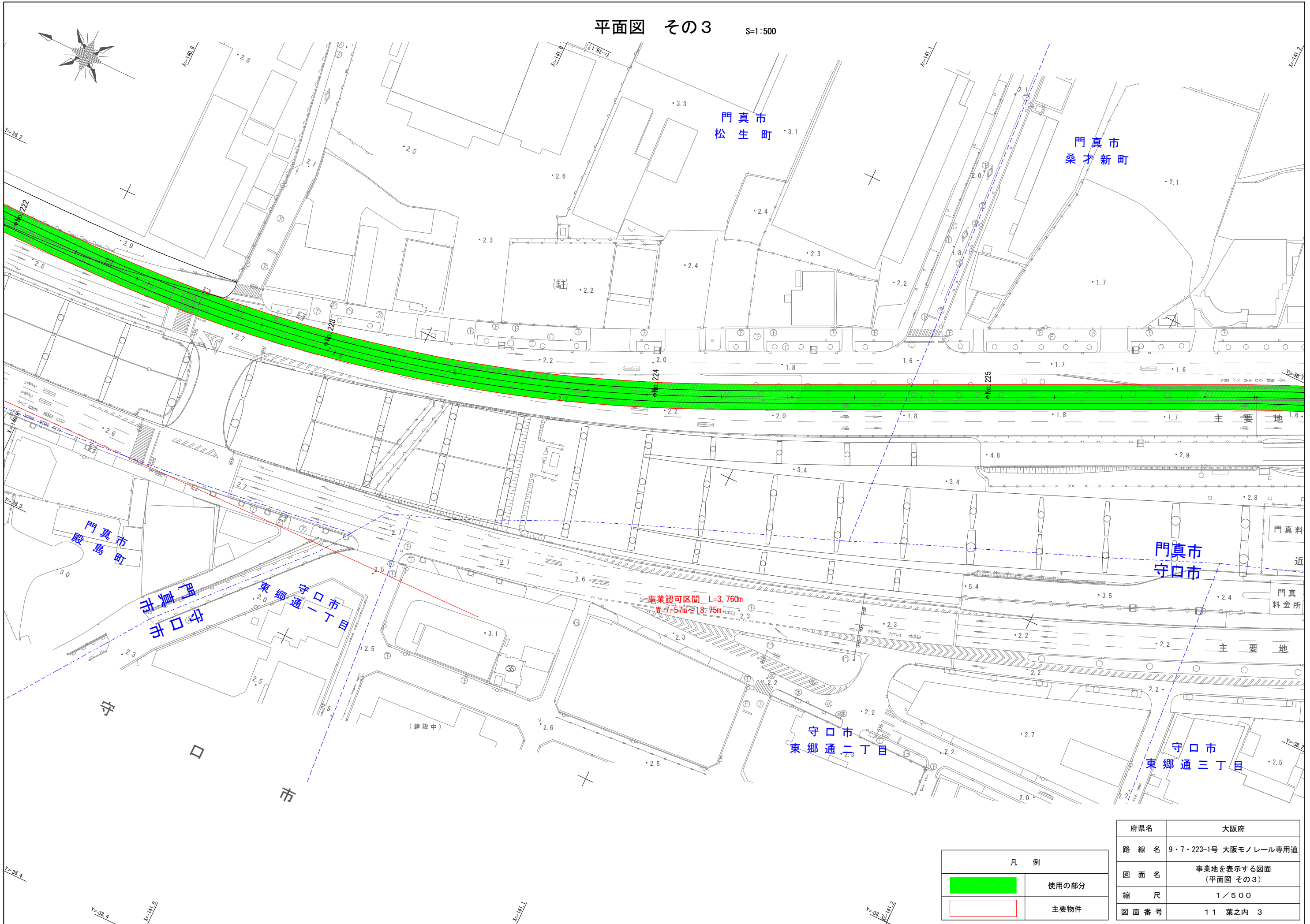


凡 例	
	使用の部分
	主要物件

府県名	大阪府
路線名	9・7・223-1号 大阪モノレール専用道
図面名	事業地を表示する図面 (平面図 その2)
縮尺	1/500
図面番号	11 葉之内 2

平面図 その3

S=1:500

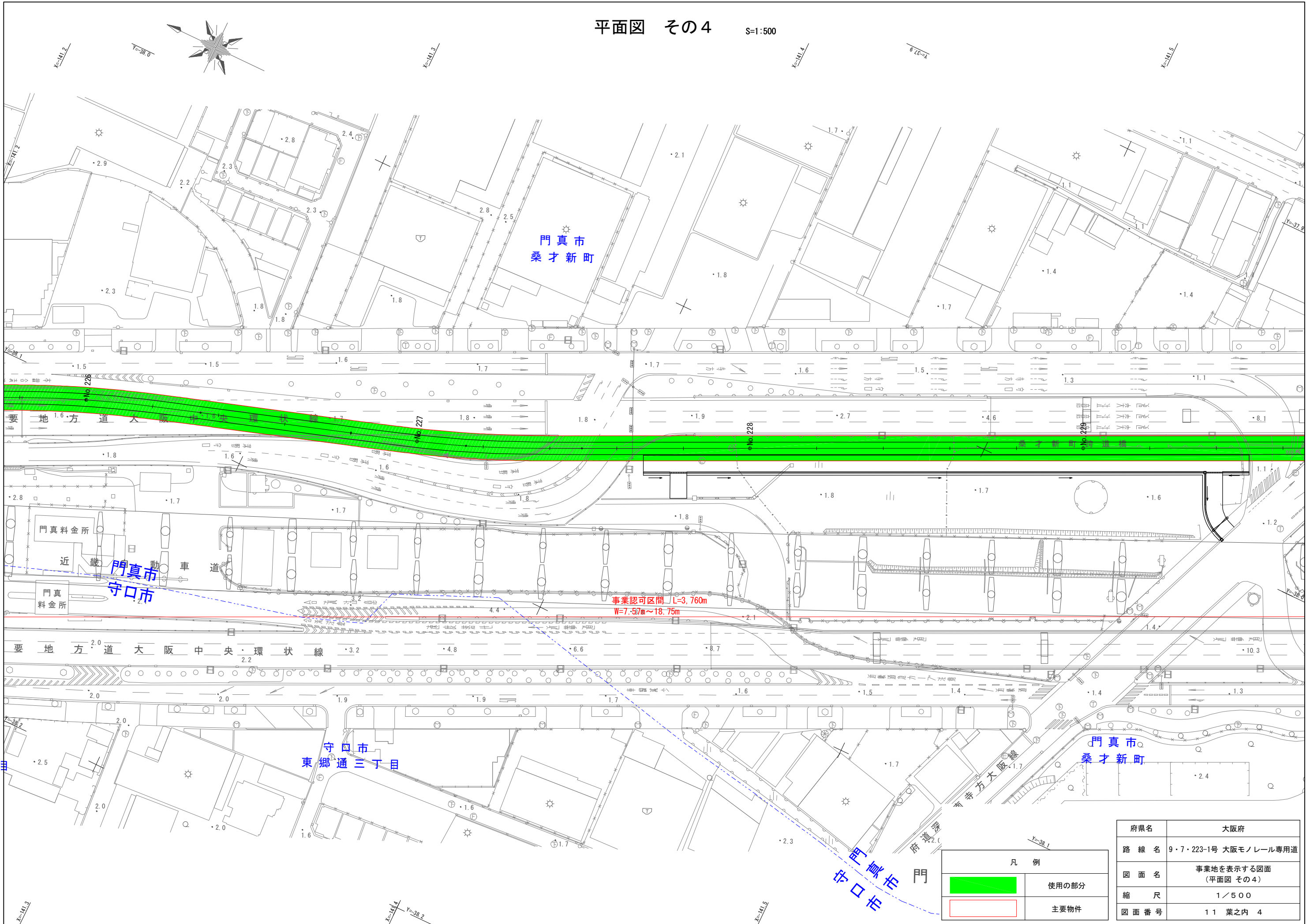


凡例	
	使用の部分
	主要物件

府県名	大阪府
路線名	9・7・223-1号 大阪モノレール専用道
図面名	事業地を表示する図面 (平面図 その3)
縮尺	1/500
図面番号	11 葉之内 3

平面図 その4

S=1:500



門真市
桑才新町

門真市
守口市

守口市
東郷通三丁目

門真市
桑才新町

事業認可区間 L=3,760m
W=7.57m~18.75m

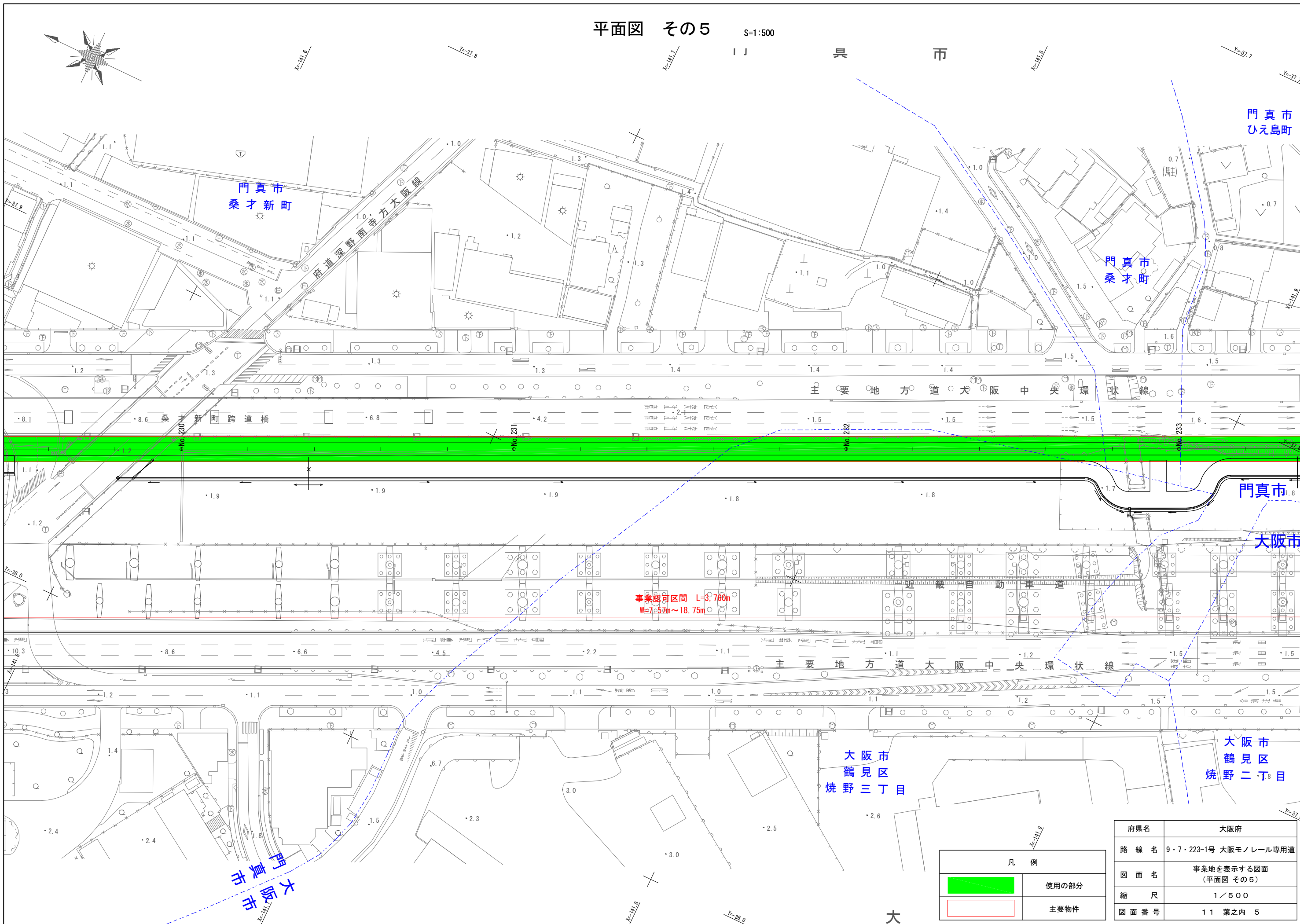
凡例	
	使用の部分
	主要物件

府県名	大阪府
路線名	9・7・223-1号 大阪モノレール専用道
図面名	事業地を表示する図面 (平面図 その4)
縮尺	1/500
図面番号	11 葉之内 4

平面図 その5

S=1:500

大 阪 市



門真市
ひえ島町

門真市
桑才新町

門真市
桑才町

門真市

大阪市

大阪市
鶴見区
焼野三丁目

大阪市
鶴見区
焼野二丁目

大阪市
鶴見区
焼野三丁目

事業認可区間 L=3,760m
W=7.57m~18.75m

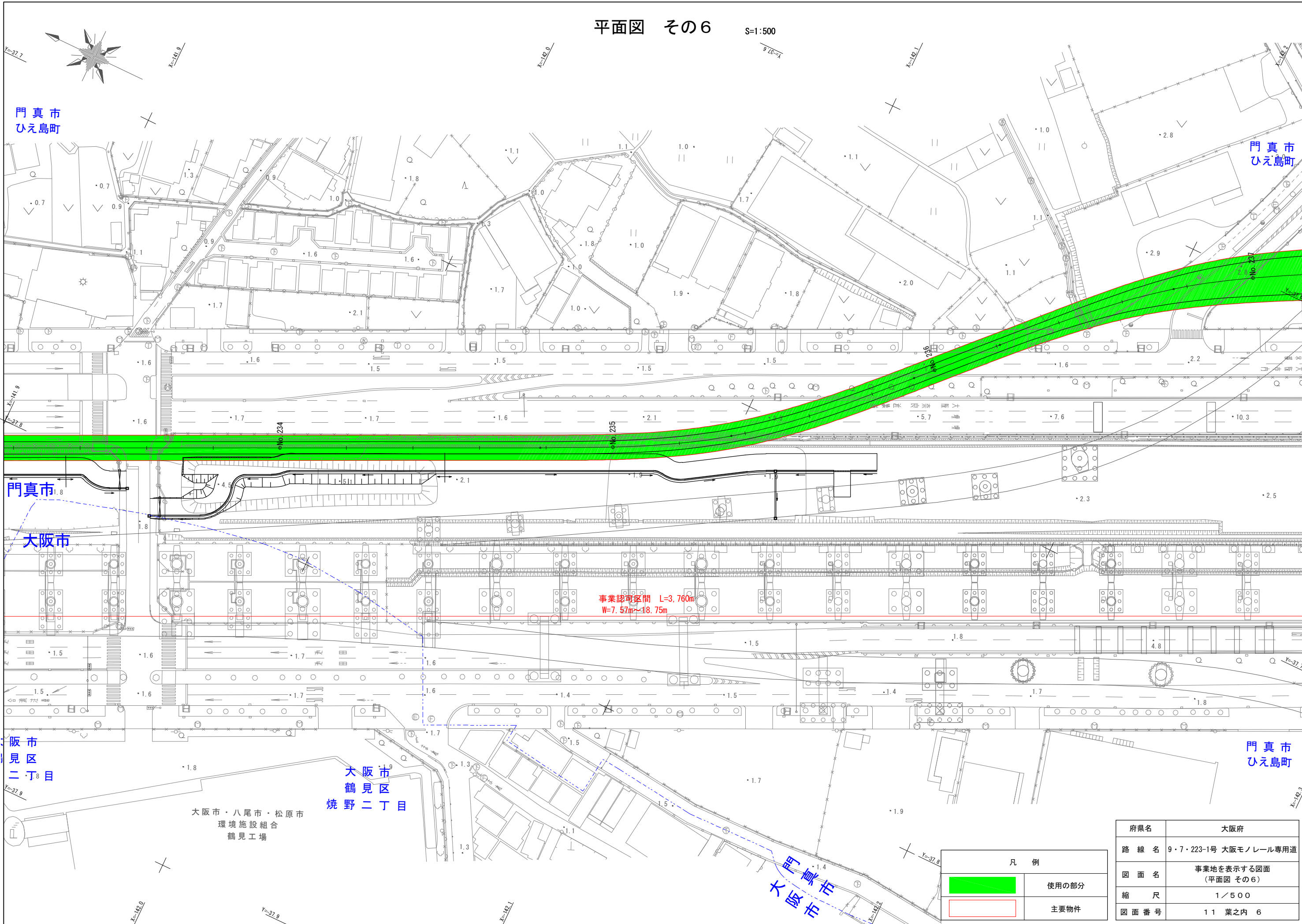
凡 例	
	使用の部分
	主要物件

府県名	大阪府
路線名	9・7・223-1号 大阪モノレール専用道
図面名	事業地を表示する図面 (平面図 その5)
縮尺	1/500
図面番号	11 葉之内 5

大

平面図 その6

S=1:500



事業認可区間 L=3,760m
W=7.57m~18.75m

凡例	
	使用の部分
	主要物件

府県名	大阪府
路線名	9・7・223-1号 大阪モノレール専用道
図面名	事業地を表示する図面 (平面図 その6)
縮尺	1/500
図面番号	11 葉之内 6

門真市
ひえ島町

門真市
ひえ島町

門真市

大阪市

大阪市
見区
二丁目

大阪市
鶴見区
焼野二丁目

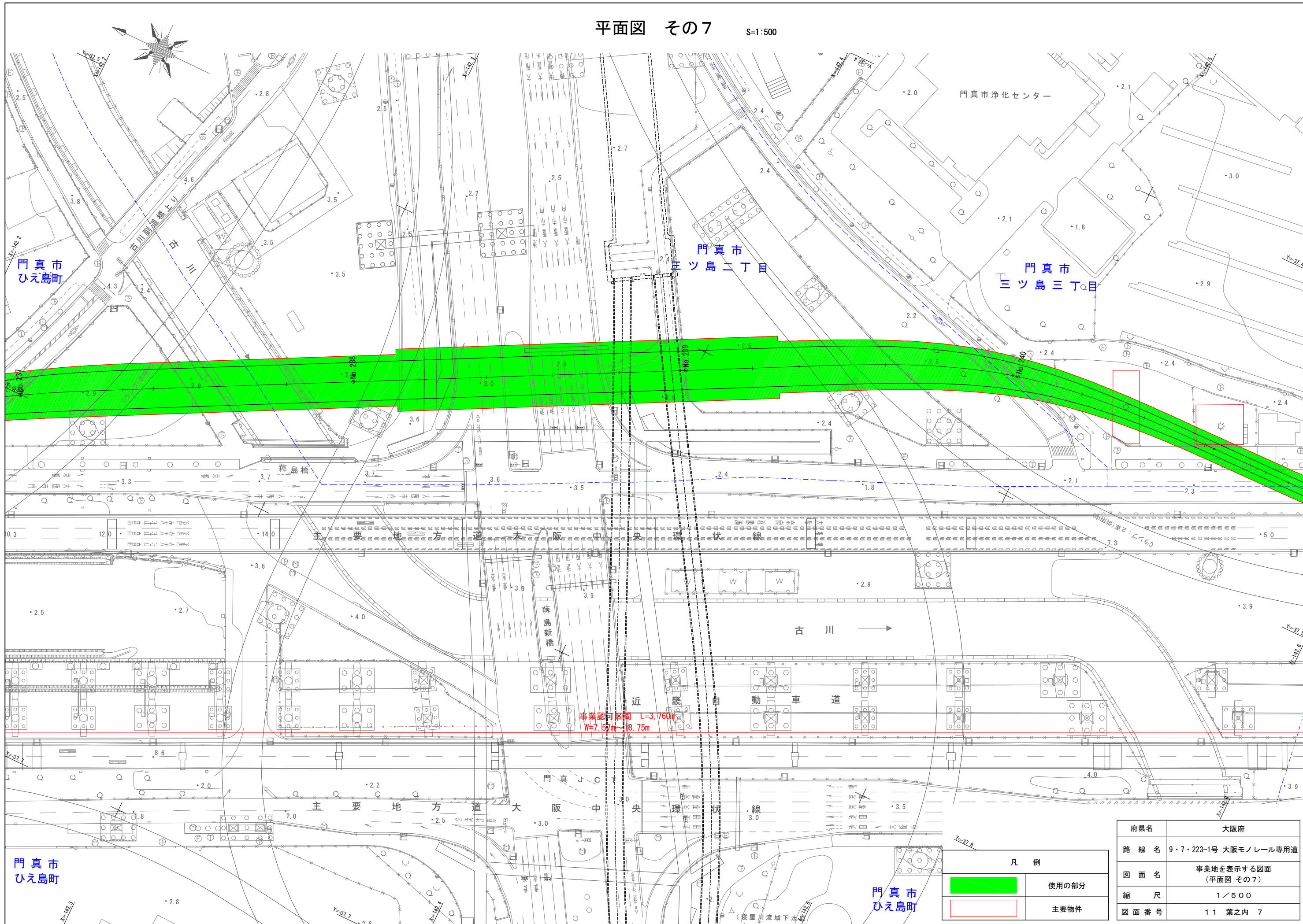
門真市
ひえ島町

大阪市・八尾市・松原市
環境施設組合
鶴見工場

門真市
大阪市

平面図 その7

S=1:500

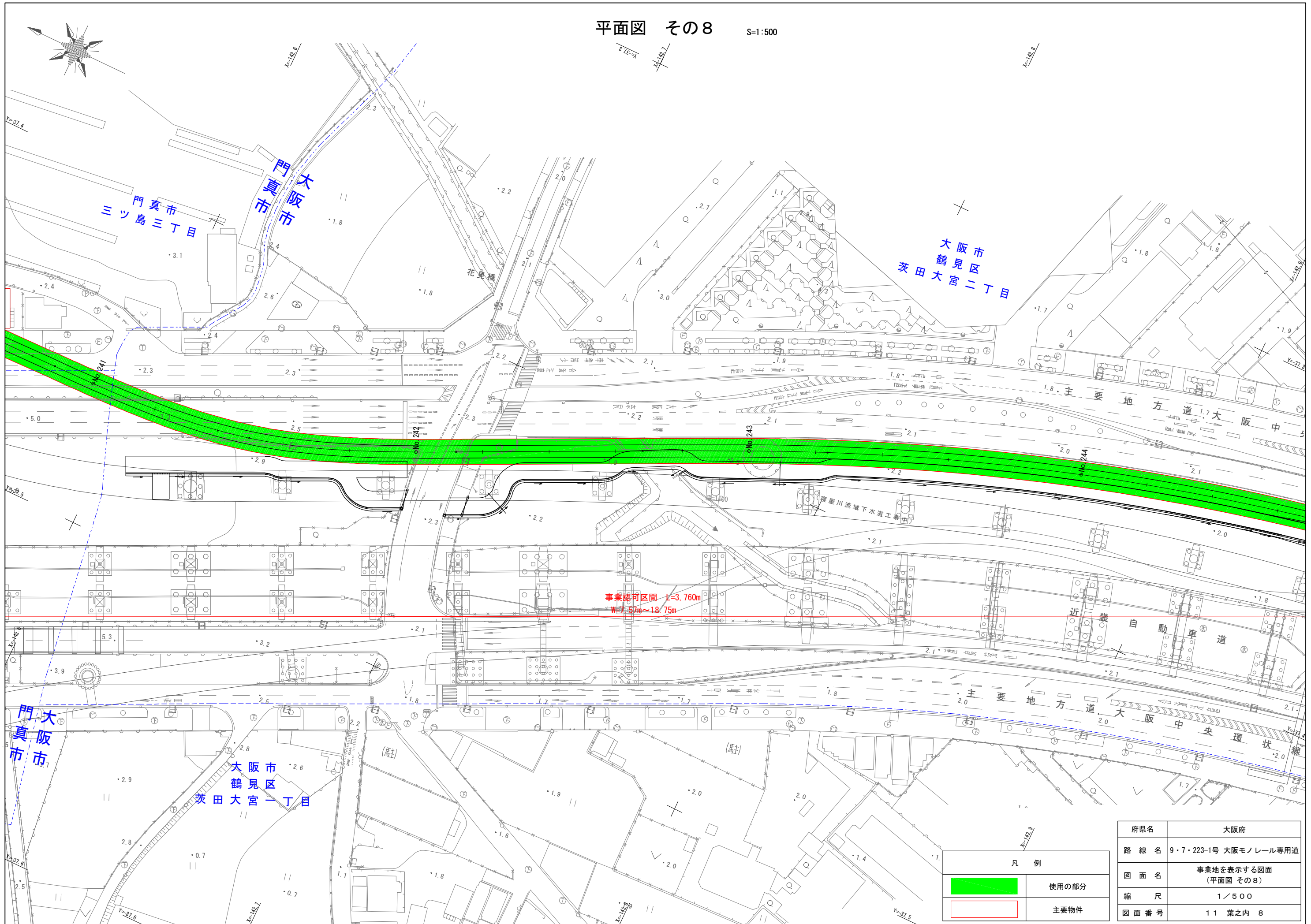


凡例	
	使用の部分
	主要物件

府県名	大阪府
路線名	9・7・223-1号 大阪モノレール専用道
図面名	事業地を表示する図面 (平面図 その7)
縮尺	1/500
図面番号	11 葉之内 7

平面図 その8

S=1:500

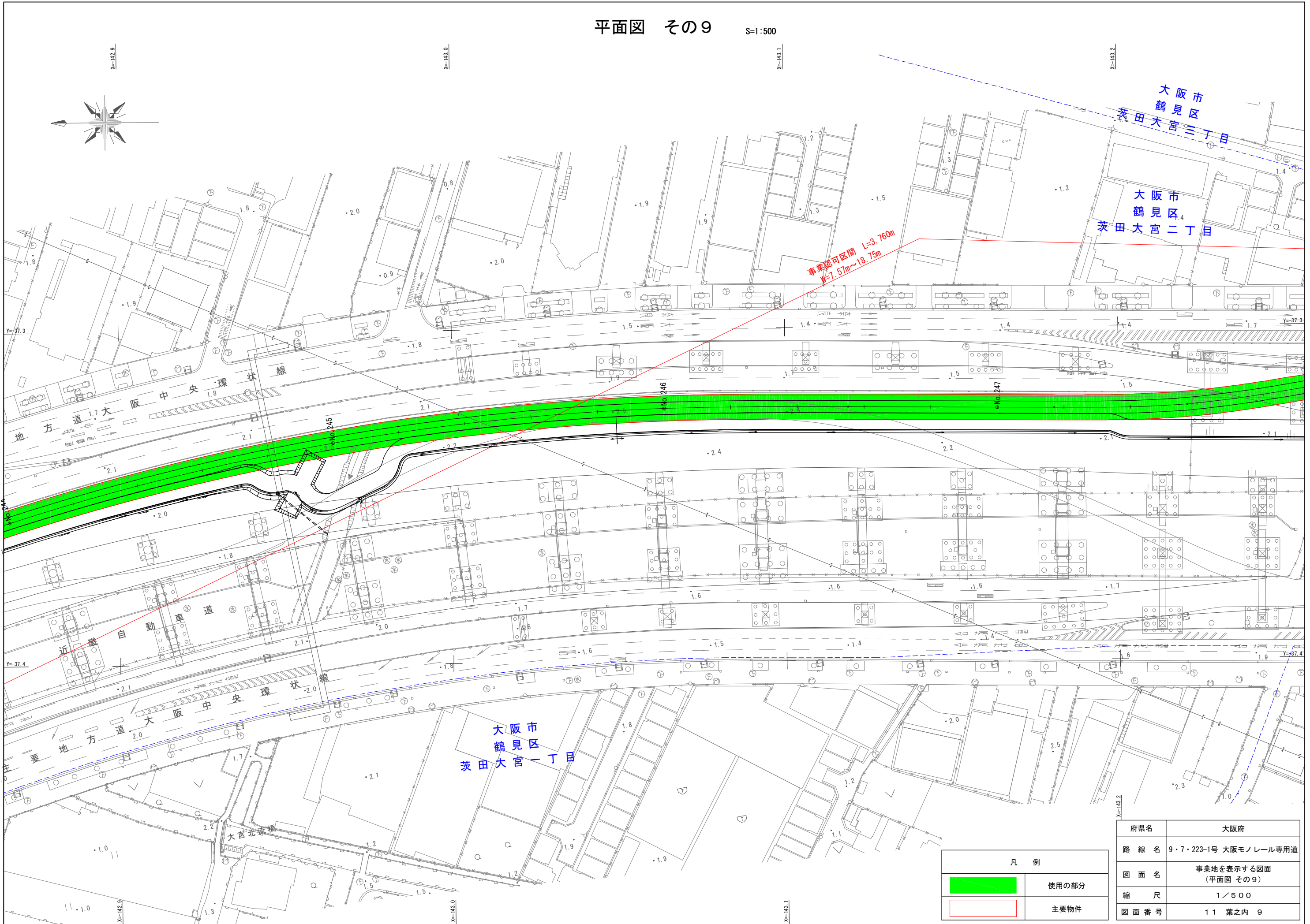


凡例	
	使用の部分
	主要物件

府県名	大阪府
路線名	9・7・223-1号 大阪モノレール専用道
図面名	事業地を表示する図面 (平面図 その8)
縮尺	1/500
図面番号	11 葉之内 8

平面図 その9

S=1:500



大阪市
鶴見区
茨田大宮三丁目

大阪市
鶴見区
茨田大宮二丁目

大阪市
鶴見区
茨田大宮一丁目

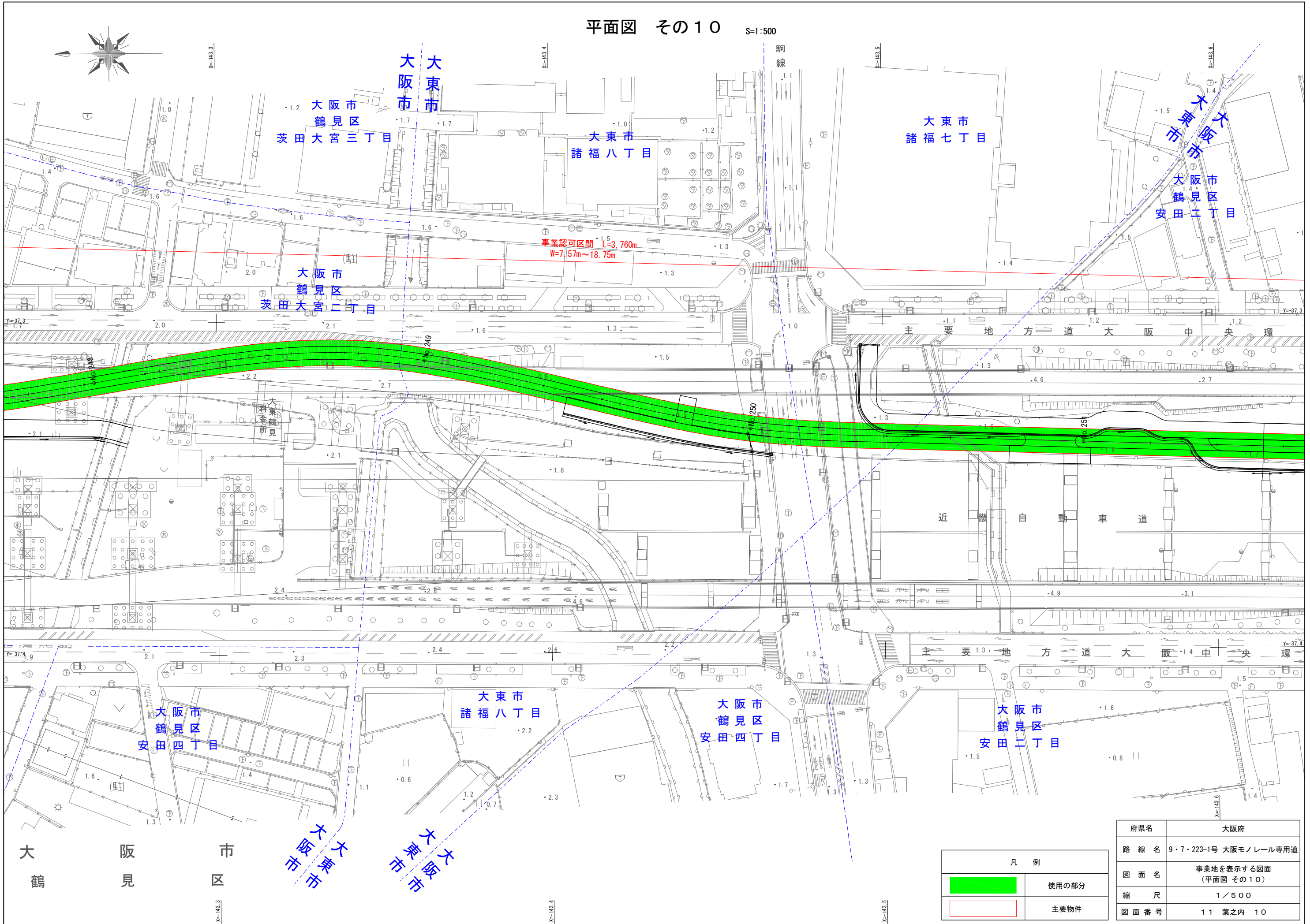
事業認可区間 L=3.760m
W=7.57m~18.75m

凡例	
	使用の部分
	主要物件

府県名	大阪府
路線名	9・7・223-1号 大阪モノレール専用道
図面名	事業地を表示する図面 (平面図 その9)
縮尺	1/500
図面番号	11 葉之内 9

平面図 その10

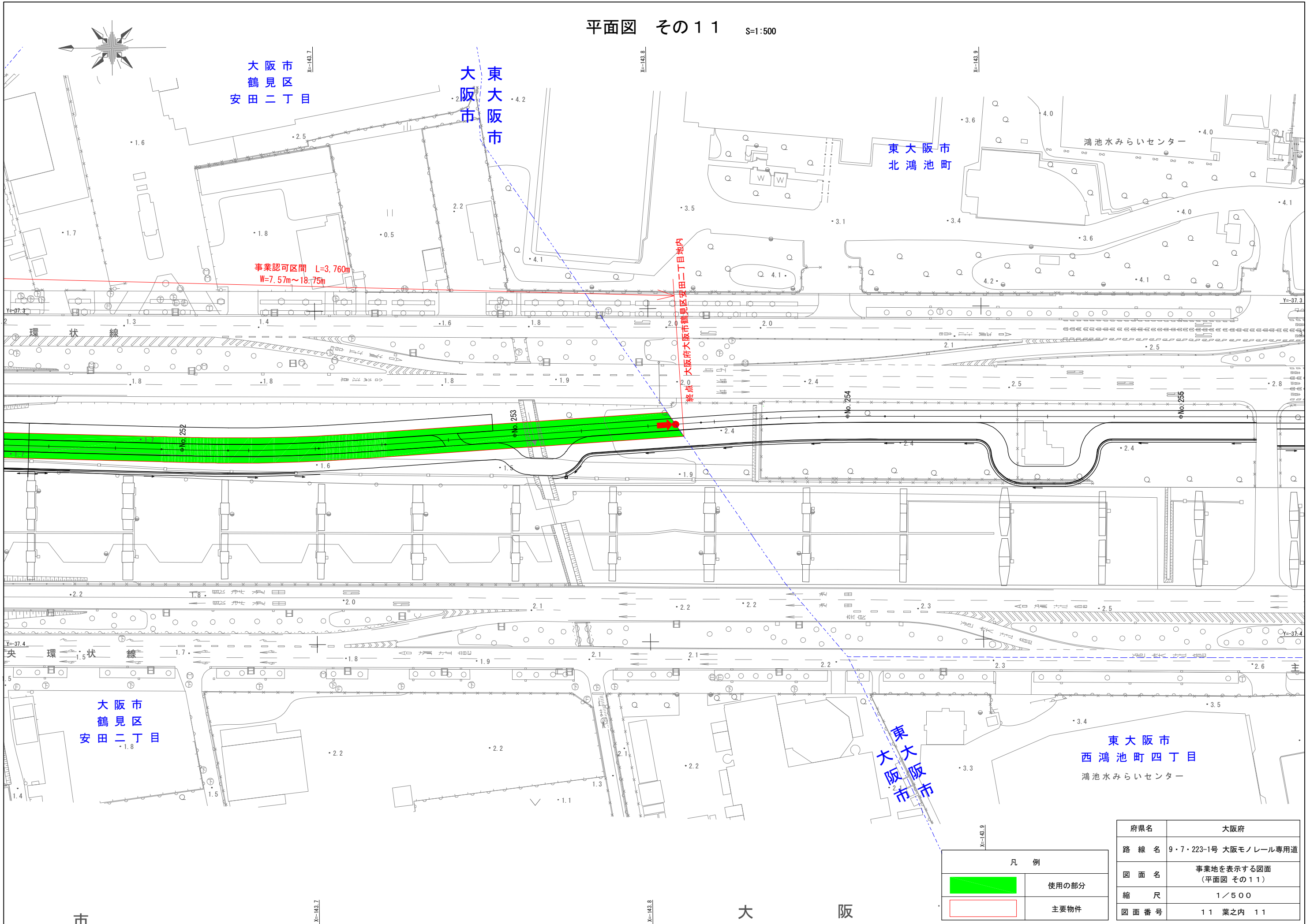
S=1:500



凡例	
	使用の部分
	主要物件

府県名	大阪府
路線名	9・7・223-1号 大阪モノレール専用道
図面名	事業地を表示する図面 (平面図 その10)
縮尺	1/500
図面番号	11 葉之内 10

平面図 その11 S=1:500



大阪市
鶴見区
安田二丁目

大阪市
東大阪市

東大阪市
北鴻池町

鴻池水みらいセンター

事業認可区間 L=3,760m
W=7.57m~18.75m

終点 大阪府大阪市鶴見区安田二丁目地内

大阪市
鶴見区
安田二丁目

東大阪市
東大阪市

東大阪市
西鴻池町四丁目
鴻池水みらいセンター

凡例	
	使用の部分
	主要物件

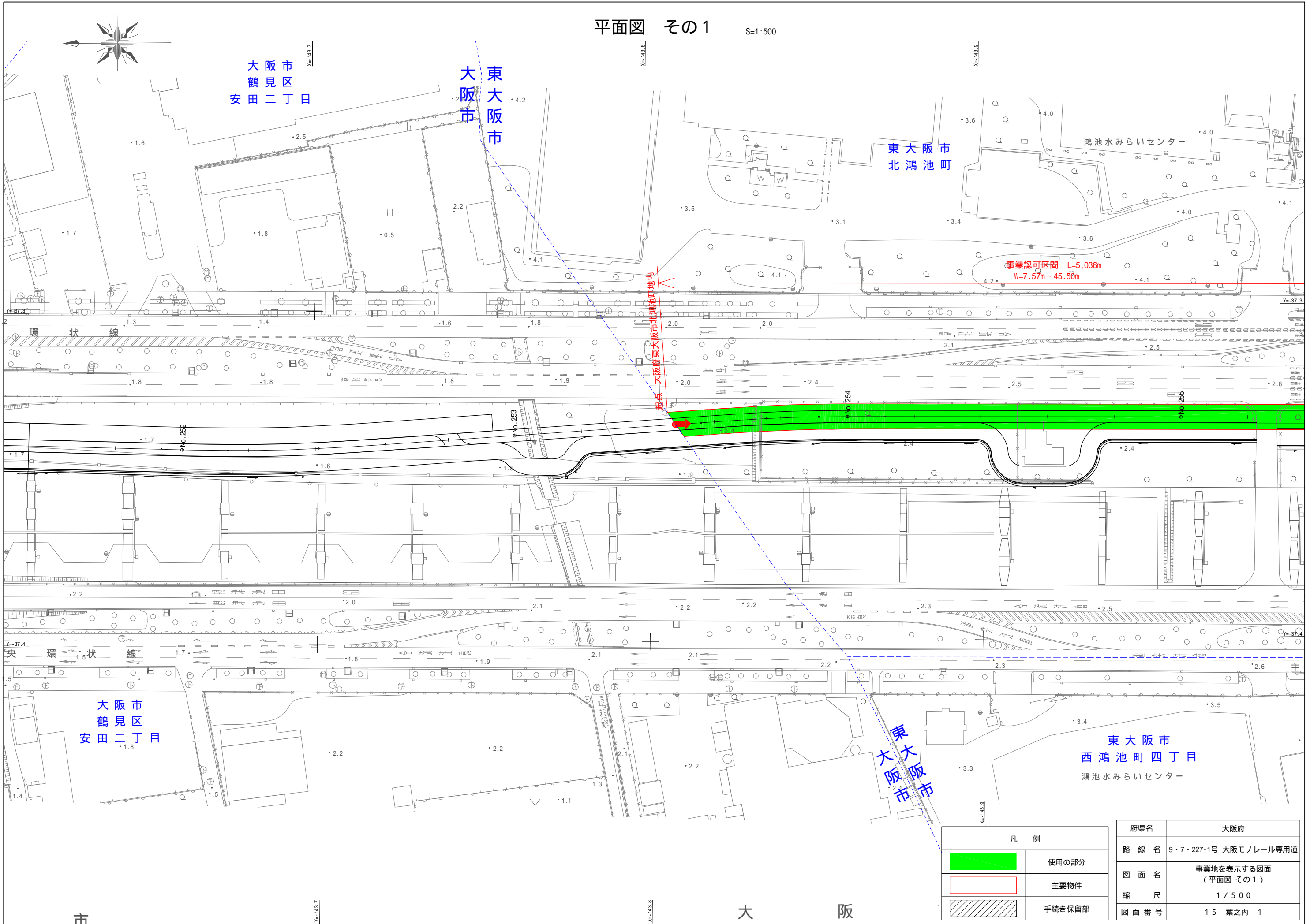
府県名	大阪府
路線名	9・7・223-1号 大阪モノレール専用道
図面名	事業地を表示する図面 (平面図 その11)
縮尺	1/500
図面番号	11 葉之内 11


市

大阪

平面図 その1

S=1:500



凡例	
	使用の部分
	主要物件
	手続き保留部

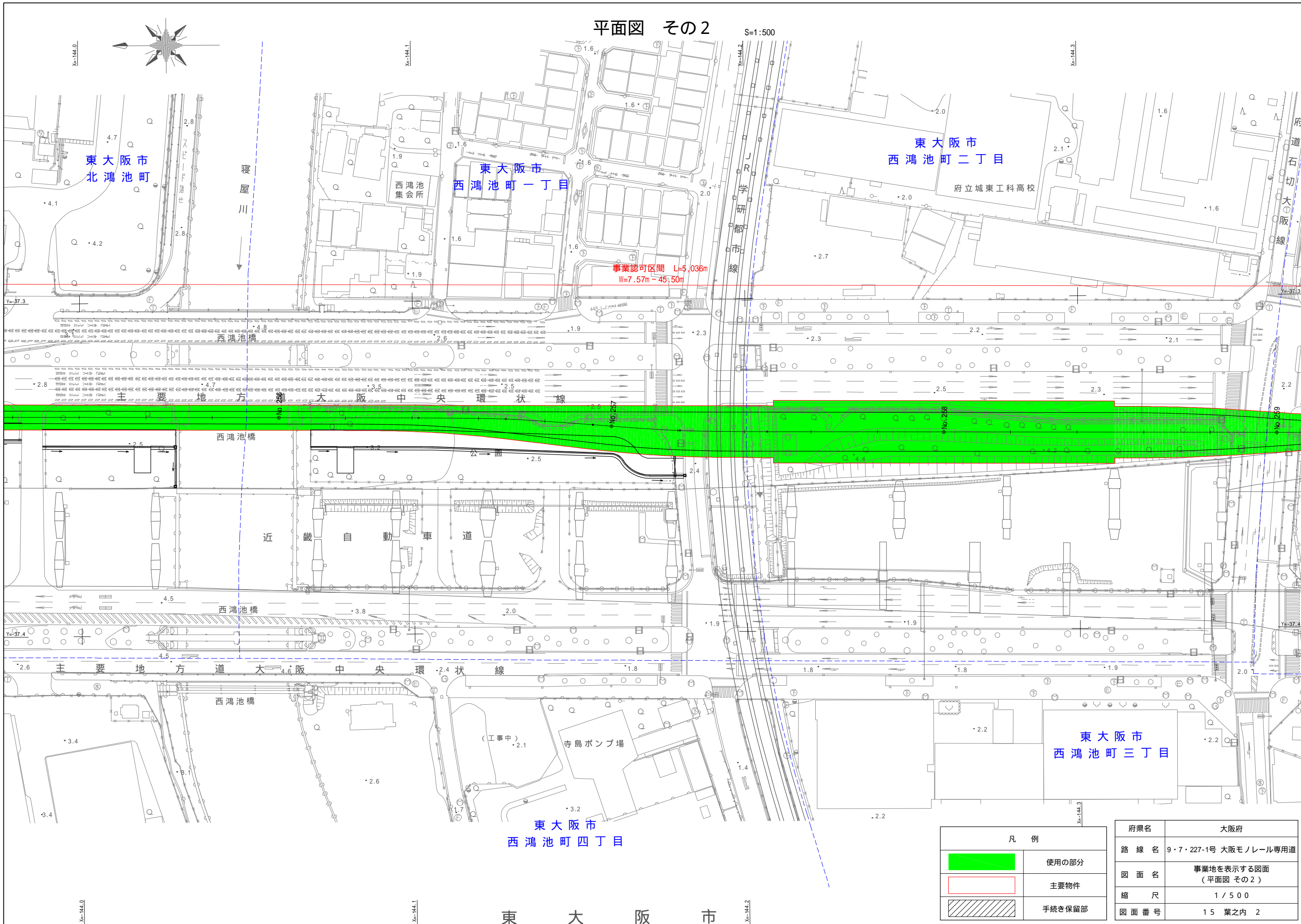
府県名	大阪府
路線名	9・7・227-1号 大阪モノレール専用道
図面名	事業地を表示する図面 (平面図 その1)
縮尺	1 / 500
図面番号	15 葉之内 1

市

大 阪

平面図 その2

S=1:500



事業認可区間 L=5,036m
W=7.57m~45.50m

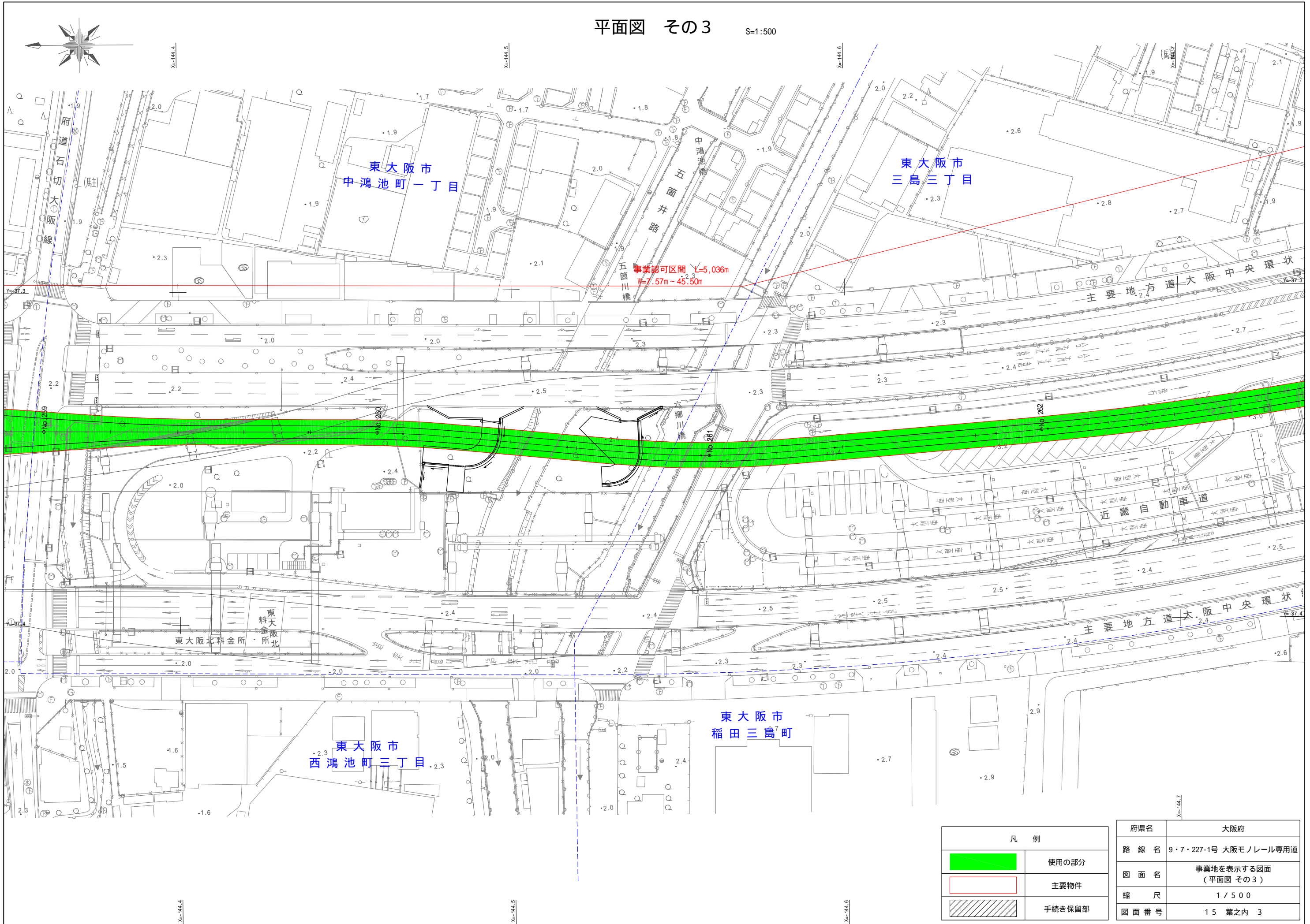
凡例	
	使用の部分
	主要物件
	手続き保留部

府県名	大阪府
路線名	9・7・227-1号 大阪モノレール専用道
図面名	事業地を表示する図面 (平面図 その2)
縮尺	1/500
図面番号	15 葉之内 2

東 大 阪 市

平面図 その3

S=1:500

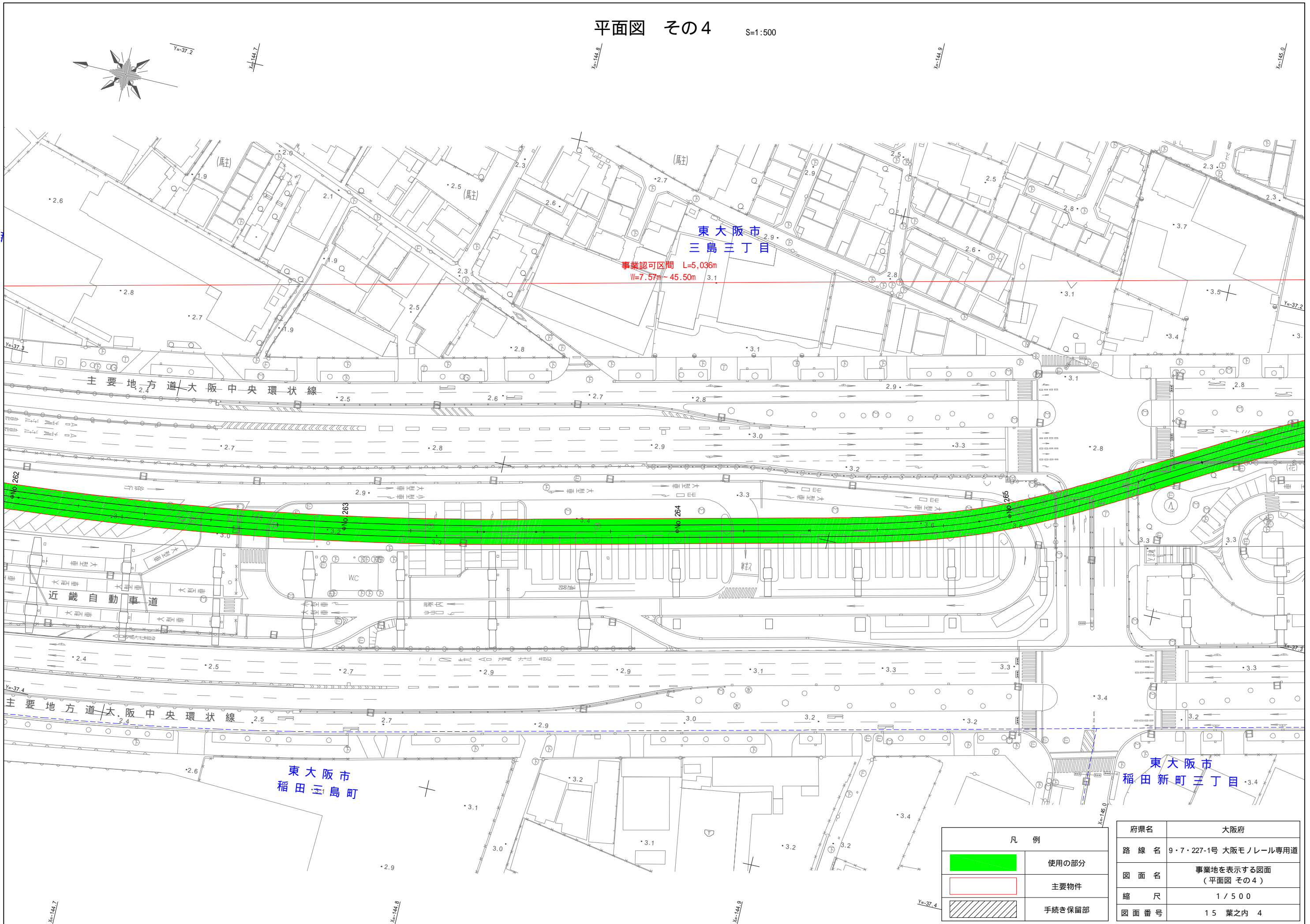


凡例	
	使用の部分
	主要物件
	手続き保留部

府県名	大阪府
路線名	9・7・227-1号 大阪モノレール専用道
図面名	事業地を表示する図面 (平面図 その3)
縮尺	1 / 500
図面番号	15 葉之内 3

平面図 その4

S=1:500

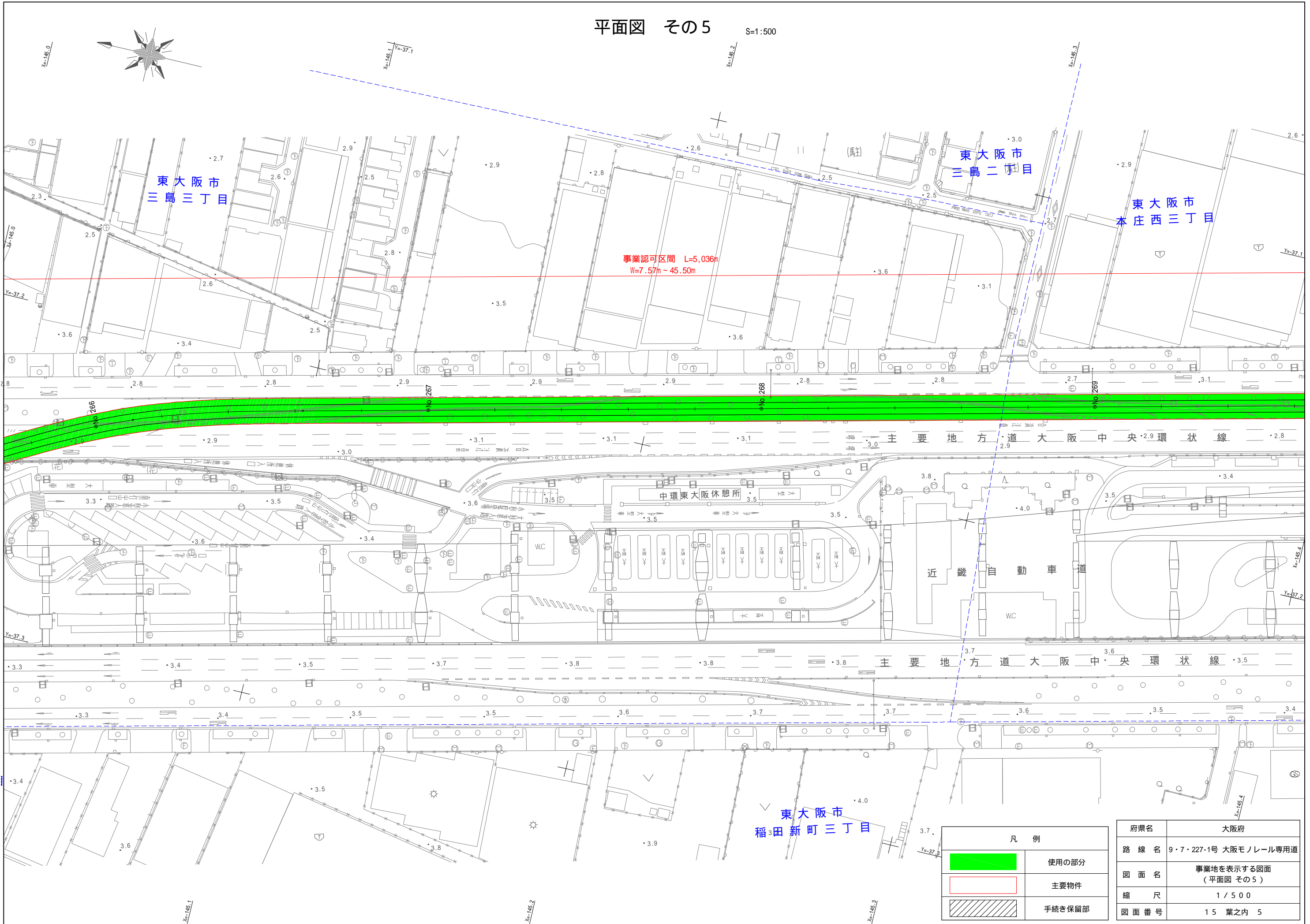


凡例	
	使用の部分
	主要物件
	手続き保留部

府県名	大阪府
路線名	9・7・227-1号 大阪モノレール専用道
図面名	事業地を表示する図面 (平面図 その4)
縮尺	1 / 500
図面番号	15 葉之内 4

平面図 その5

S=1:500






事業認可区間 L=5,036m
W=7.57m ~ 45.50m

東大阪市
三島三丁目

東大阪市
三島二丁目

東大阪市
本庄西三丁目

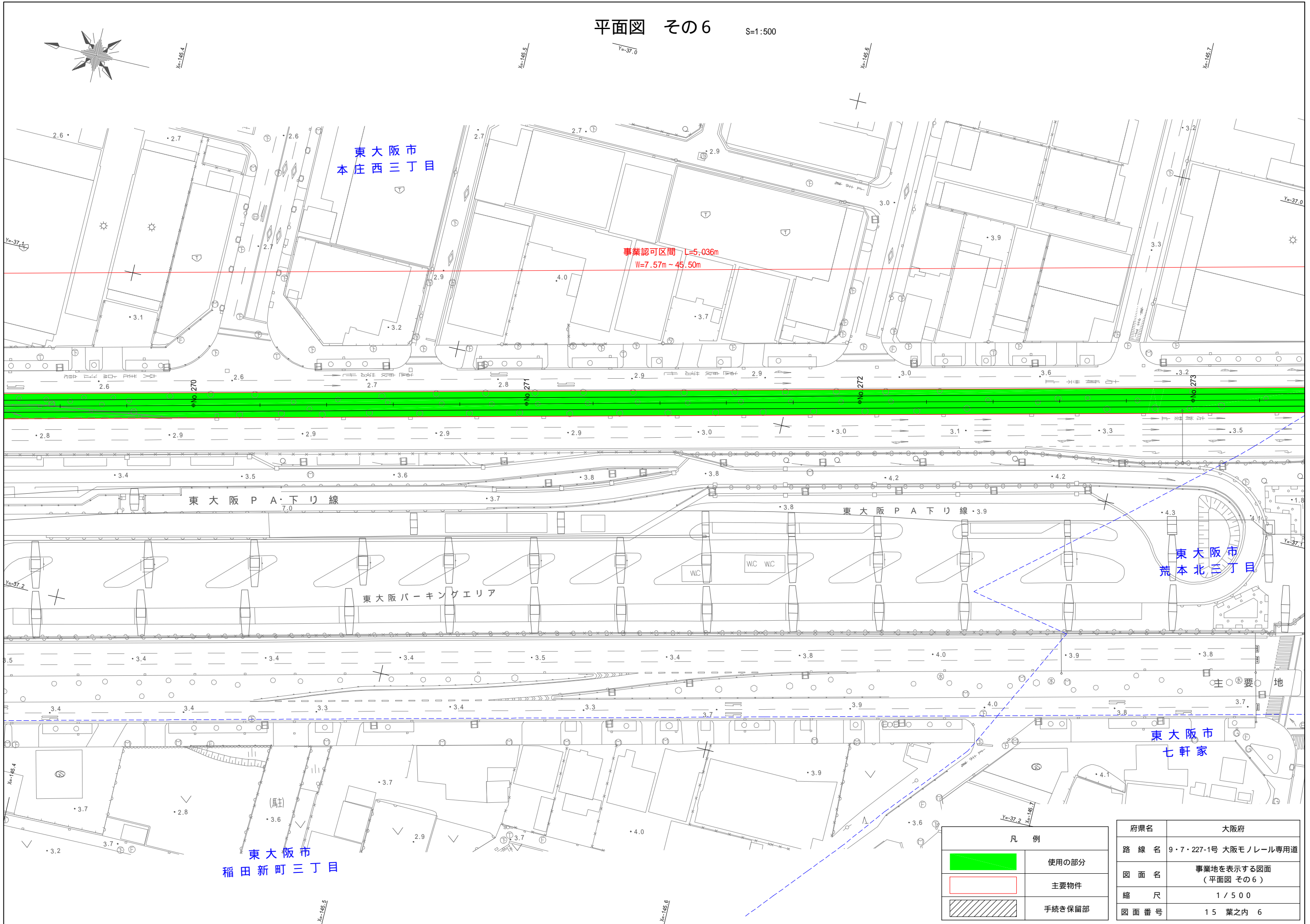
東大阪市
稲田新町三丁目



凡例	
	使用の部分
	主要物件
	手続き保留部

府県名	大阪府
路線名	9・7・227-1号 大阪モノレール専用道
図面名	事業地を表示する図面 (平面図 その5)
縮尺	1/500
図面番号	15 葉之内 5

平面図 その6

S=1:500

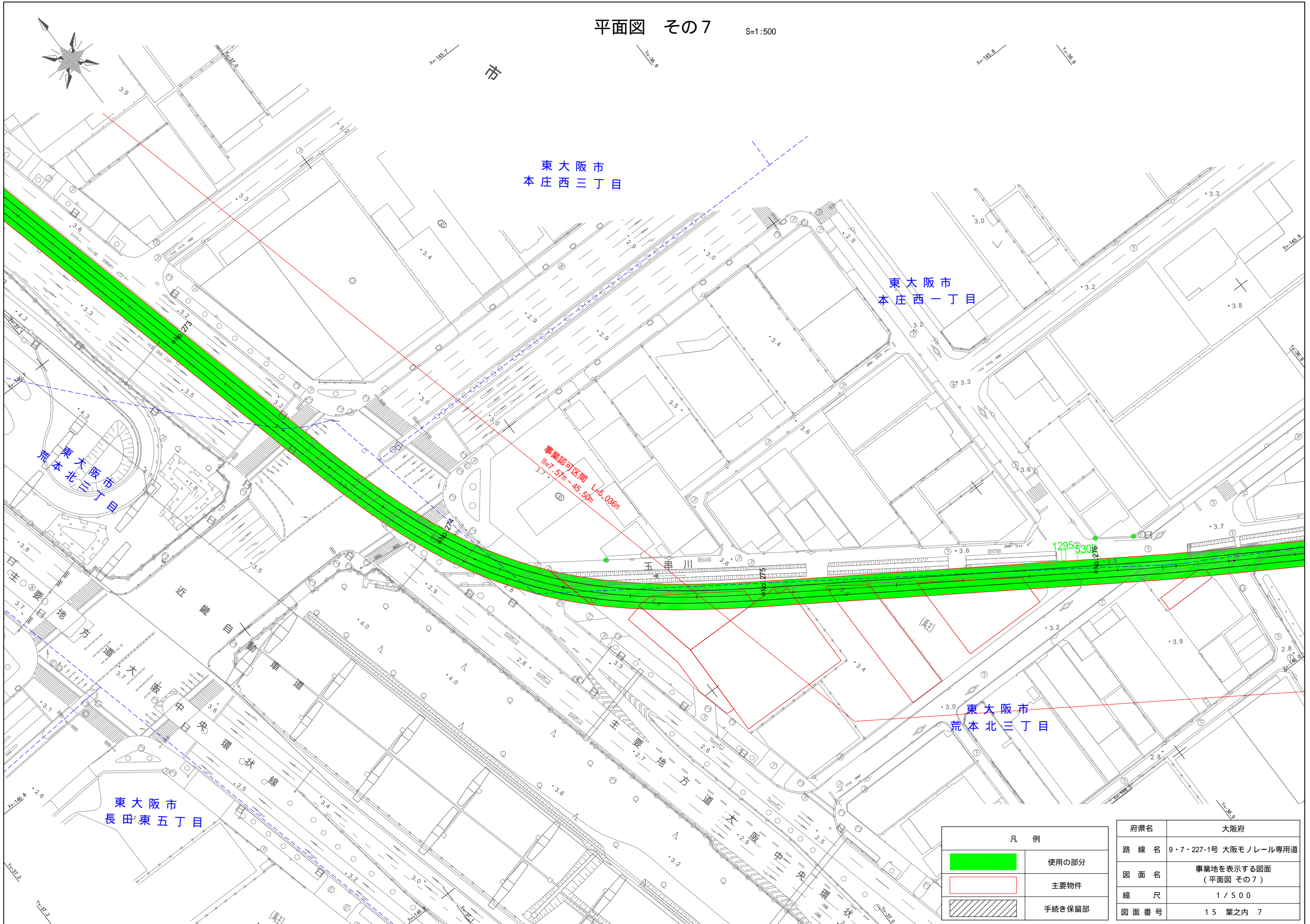


凡例	
	使用の部分
	主要物件
	手続き保留部

府県名	大阪府
路線名	9・7・227-1号 大阪モノレール専用道
図面名	事業地を表示する図面 (平面図 その6)
縮尺	1 / 500
図面番号	15 葉之内 6

平面図 その7

S=1:500



東大阪市
本庄西三丁目

東大阪市
本庄西一丁目




東大阪市
荒本北三丁目

事業認可区間
W=7.57m L=5.036m

12955308

東大阪市
長田東五丁目

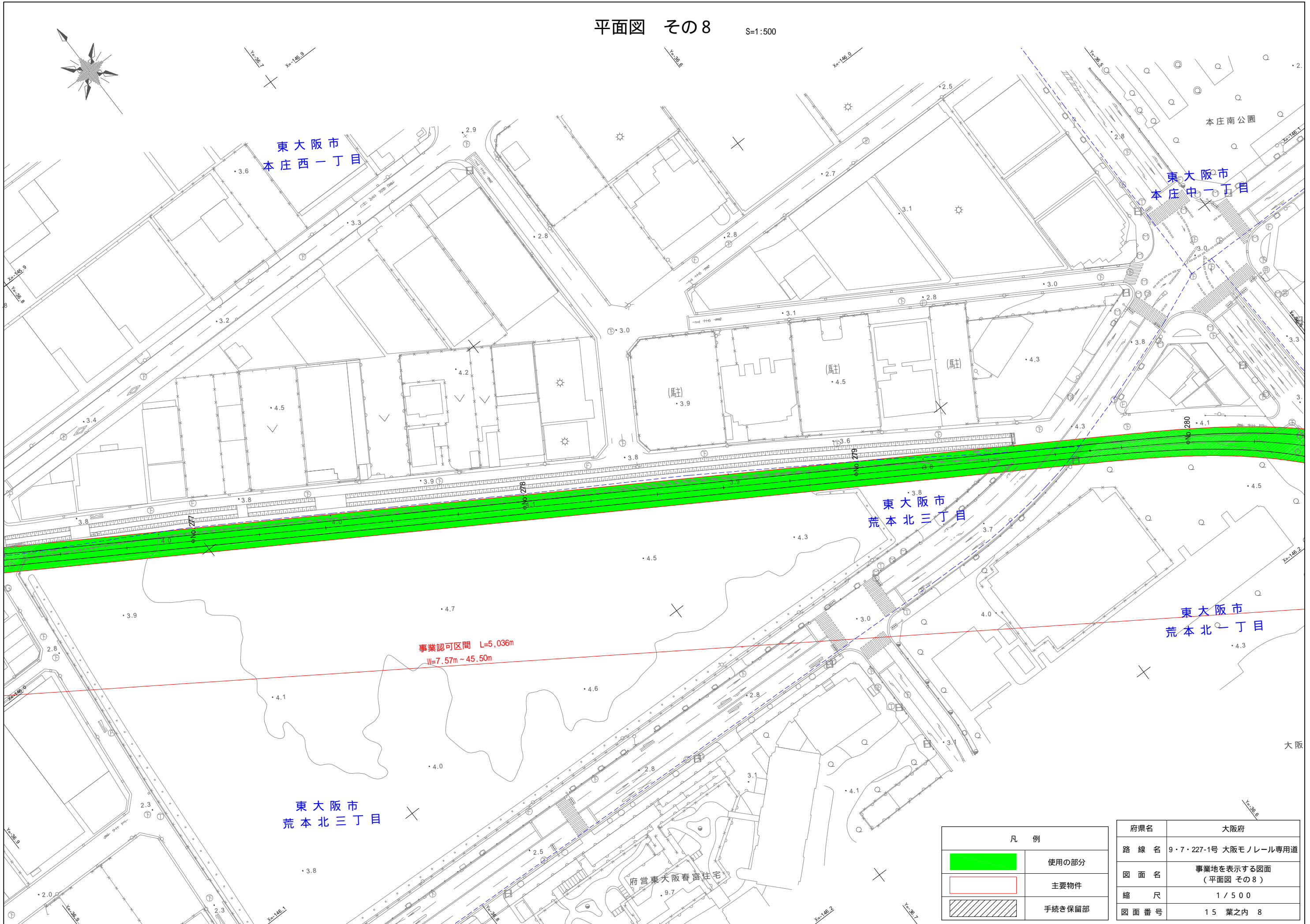
東大阪市
荒本北三丁目




凡例	
	使用の部分
	主要物件
	手続き保留部

府県名	大阪府
路線名	9・7・227-1号 大阪モノレール専用道
図面名	事業地を表示する図面 (平面図 その7)
縮尺	1 / 500
図面番号	15 葉之内 7

平面図 その8

S=1:500

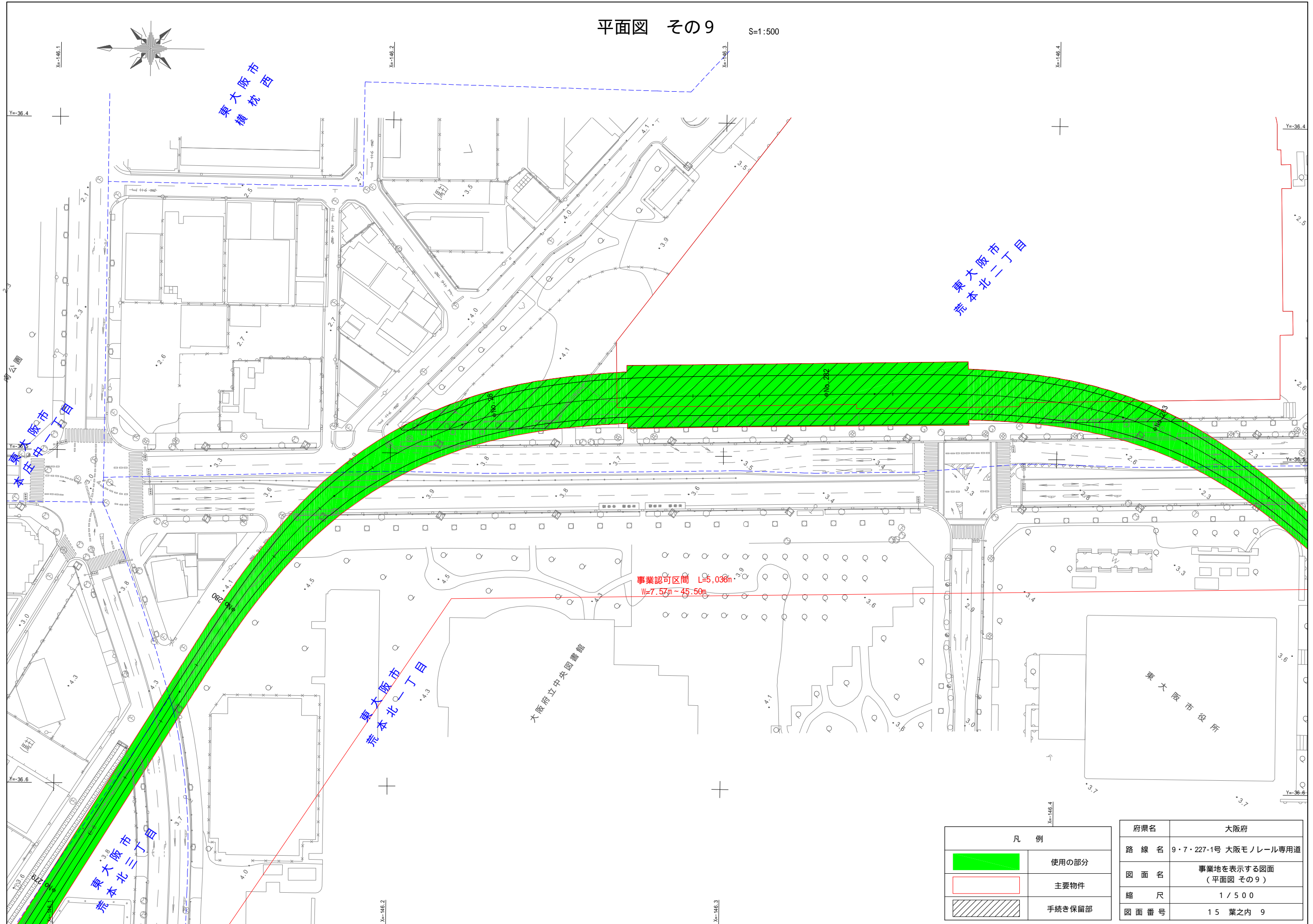




凡 例	
	使用の部分
	主要物件
	手続き保留部

府県名	大阪府
路線名	9・7・227-1号 大阪モノレール専用道
図面名	事業地を表示する図面 (平面図 その8)
縮尺	1 / 500
図面番号	15 葉之内 8

平面図 その9

S=1:500

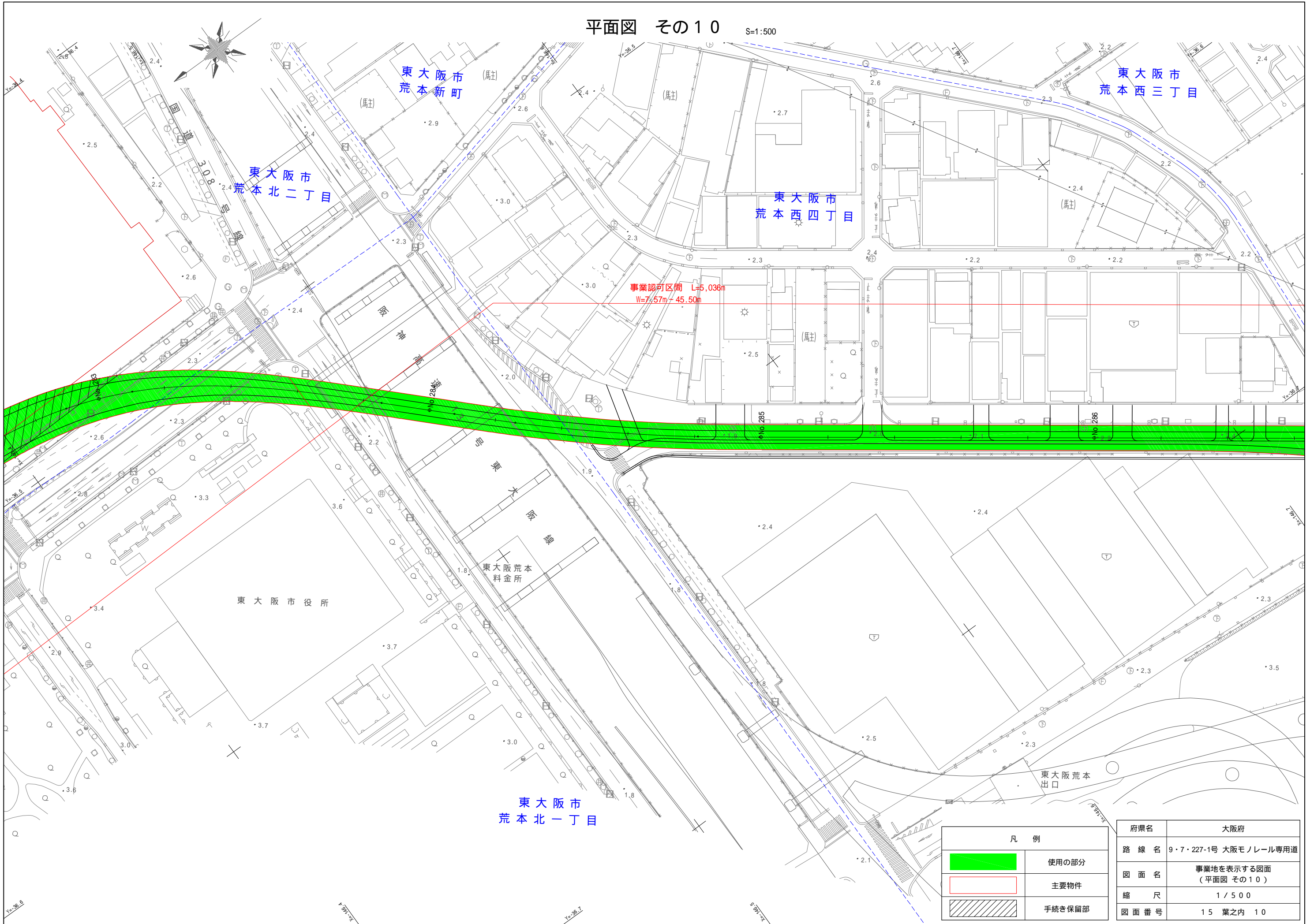





凡例	
	使用の部分
	主要物件
	手続き保留部

府県名	大阪府
路線名	9・7・227-1号 大阪モノレール専用道
図面名	事業地を表示する図面 (平面図 その9)
縮尺	1/500
図面番号	15 葉之内 9

平面図 その10

S=1:500

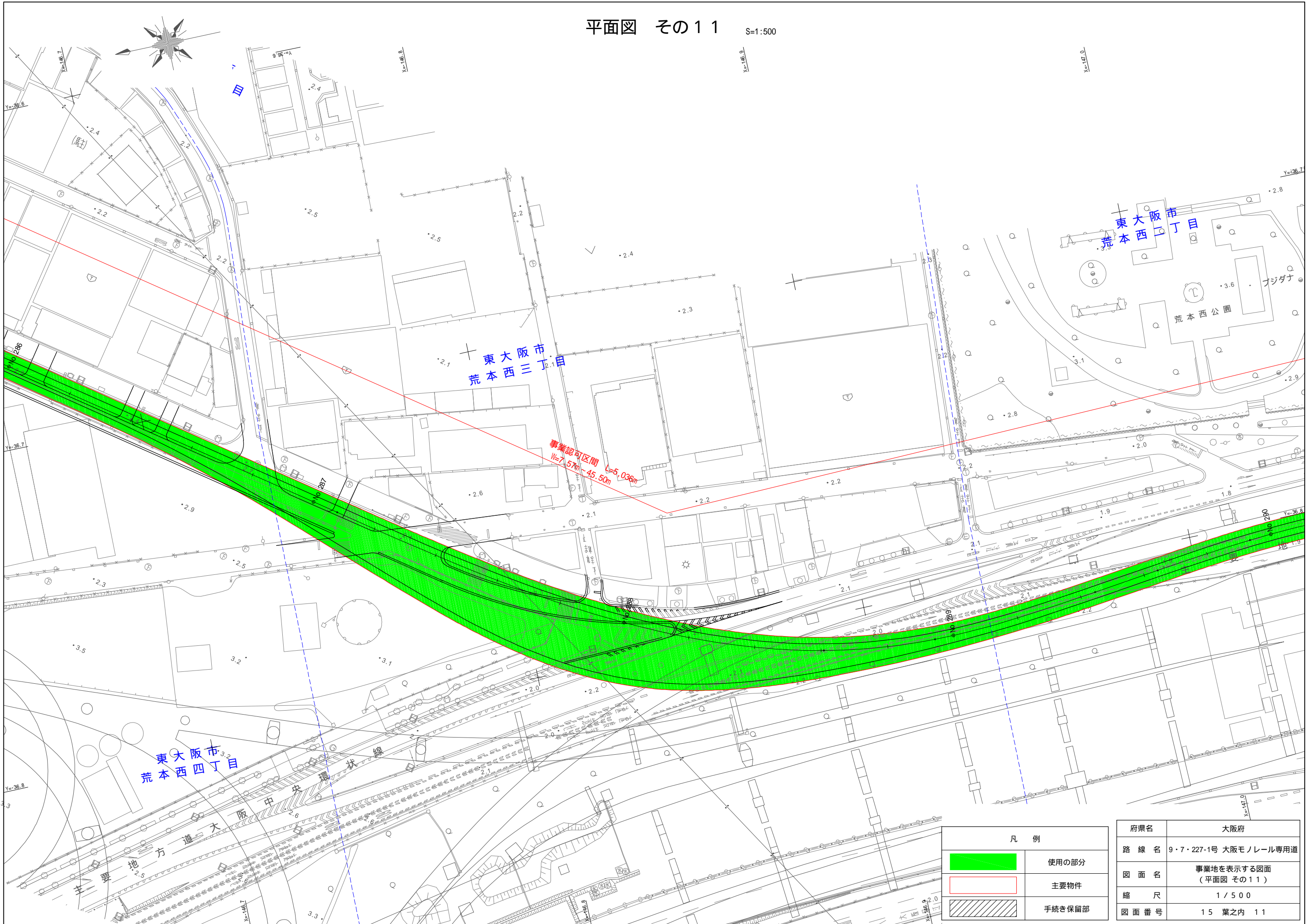





凡例	
	使用の部分
	主要物件
	手続き保留部

府県名	大阪府
路線名	9・7・227-1号 大阪モノレール専用道
図面名	事業地を表示する図面 (平面図 その10)
縮尺	1/500
図面番号	15 葉之内 10

平面図 その11

S=1:500

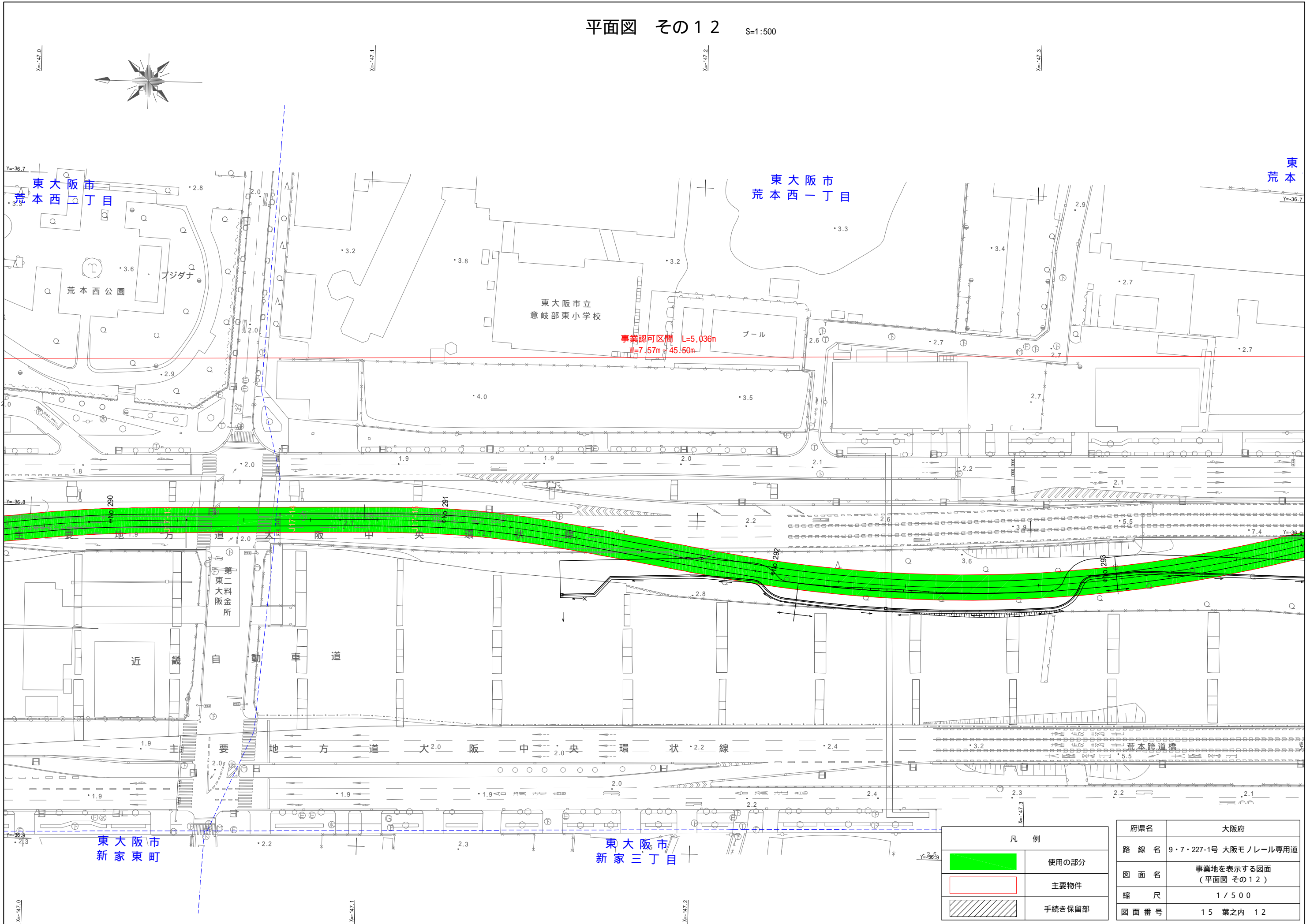


凡例	
	使用の部分
	主要物件
	手続き保留部

府県名	大阪府
路線名	9・7・227-1号 大阪モノレール専用道
図面名	事業地を表示する図面 (平面図 その11)
縮尺	1 / 500
図面番号	15 葉之内 11

平面図 その12

S=1:500



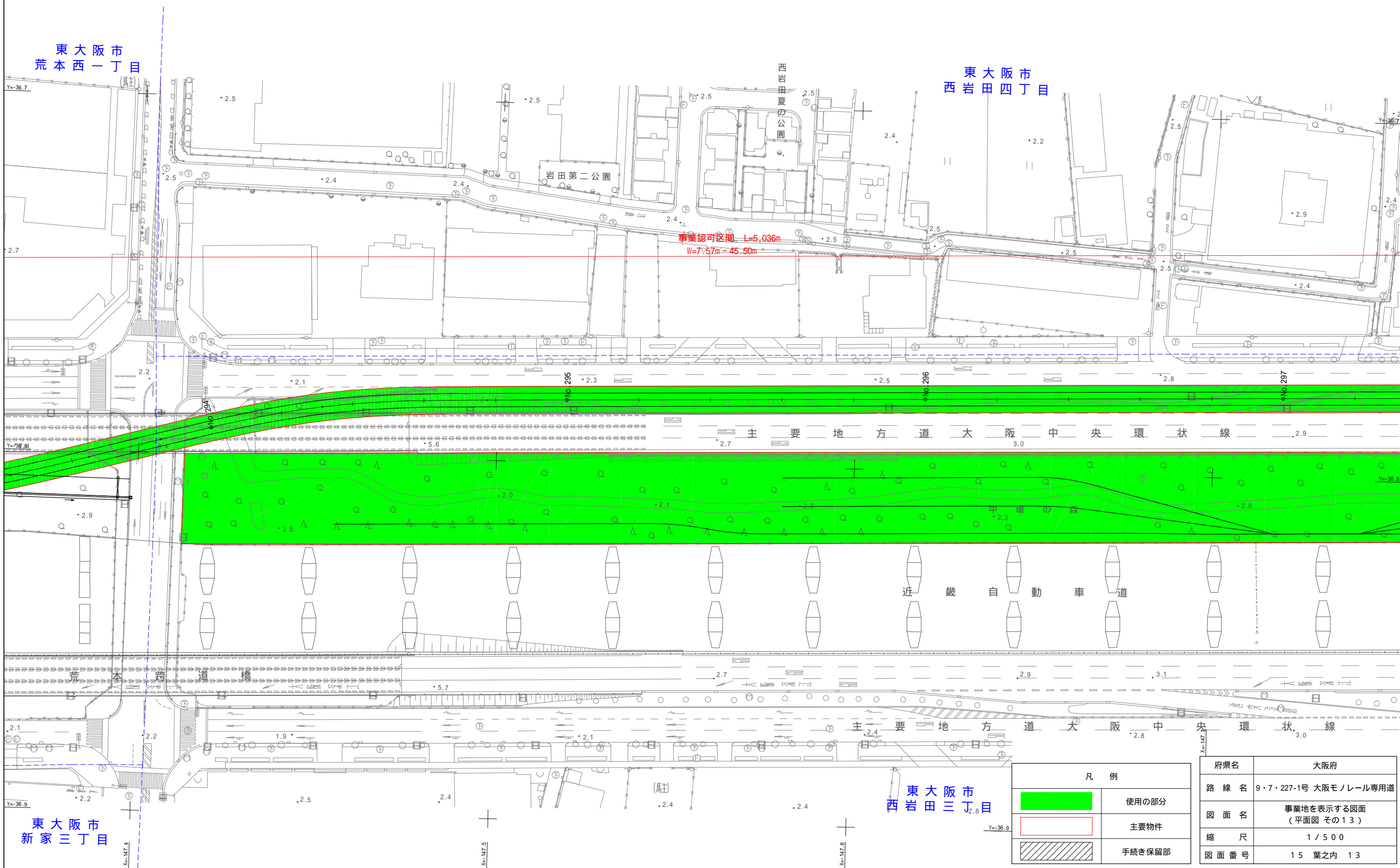
凡例	
	使用の部分
	主要物件
	手続き保留部

府県名	大阪府
路線名	9・7・227-1号 大阪モノレール専用道
図面名	事業地を表示する図面 (平面図 その12)
縮尺	1 / 500
図面番号	15 葉之内 12

平面図 その13

S=1:500

東 大 阪 市



凡 例	
	使用の部分
	主要物件
	手続き保留部

府県名	大阪府
路線名	9・7・227-1号 大阪モノレール専用道
図面名	事業地を表示する図面 (平面図 その13)
縮尺	1/500
図面番号	15 葉之内 13

東大阪市
荒本西一丁目

東大阪市
西岩田四丁目

東大阪市
新家三丁目

東大阪市
西岩田三丁目

岩田第二公園

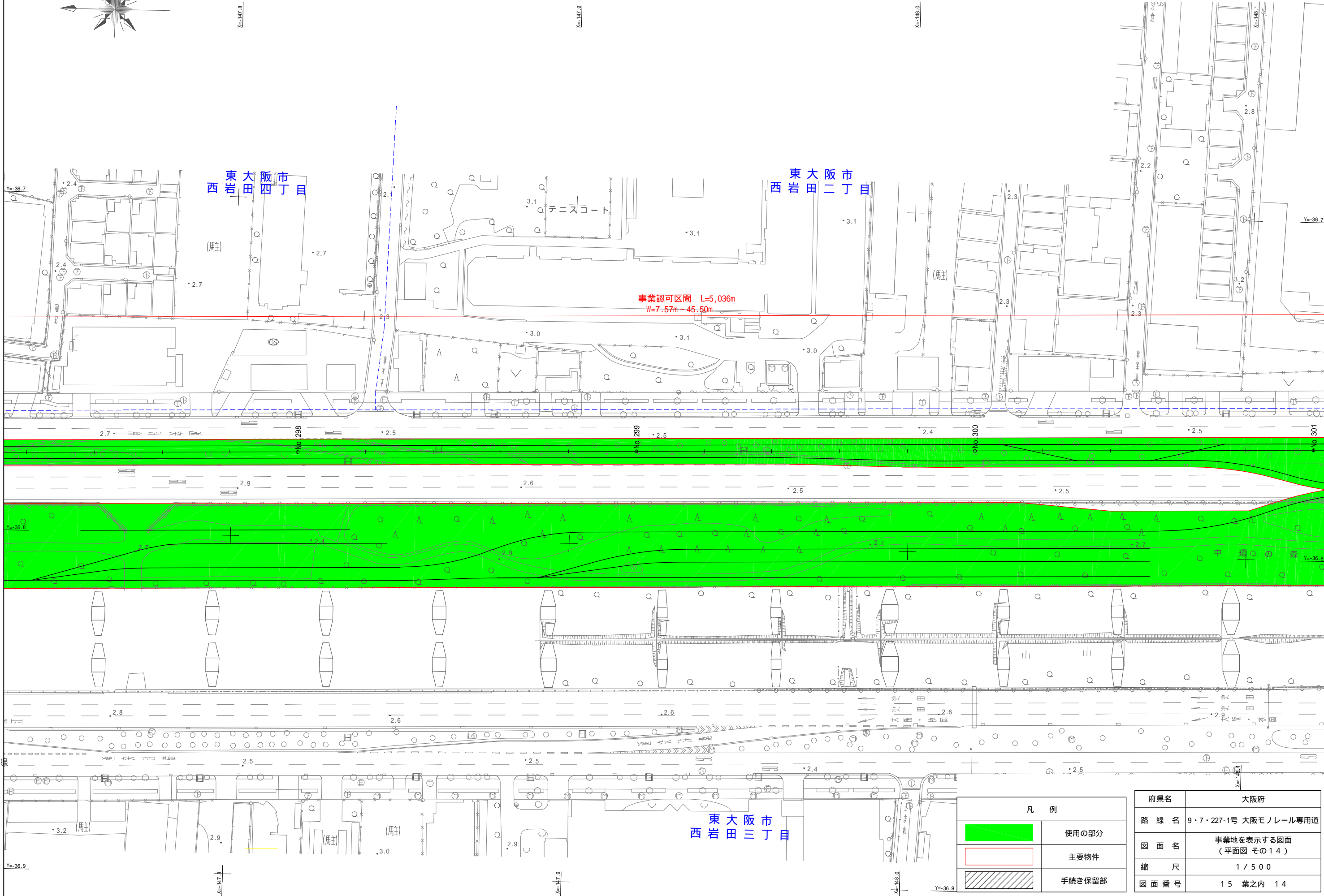
西岩田夏の公園

主要地方道大阪中央環状線

近畿自動車道

主要地方道大阪中央環状線

平面図 その14 S=1:500

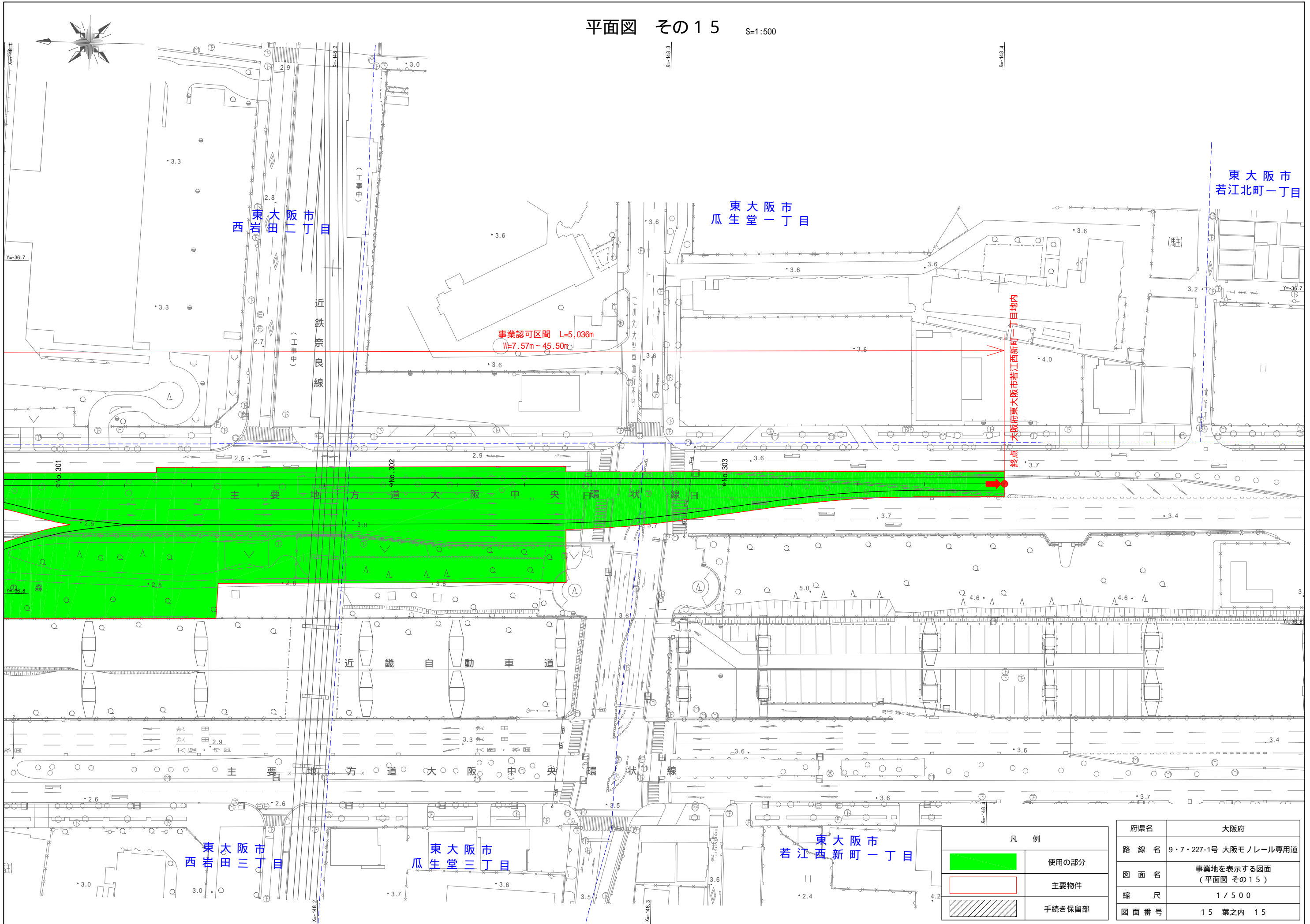


凡例	
	使用の部分
	主要物件
	手続き保留部

府県名	大阪府
路線名	9・7・227-1号 大阪モノレール専用道
図面名	事業地を表示する図面 (平面図 その14)
縮尺	1/500
図面番号	15 葉之内 14

平面図 その15

S=1:500



凡例	
	使用の部分
	主要物件
	手続き保留部

府県名	大阪府
路線名	9・7・227-1号 大阪モノレール専用道
図面名	事業地を表示する図面 (平面図 その15)
縮尺	1/500
図面番号	15 葉之内 15