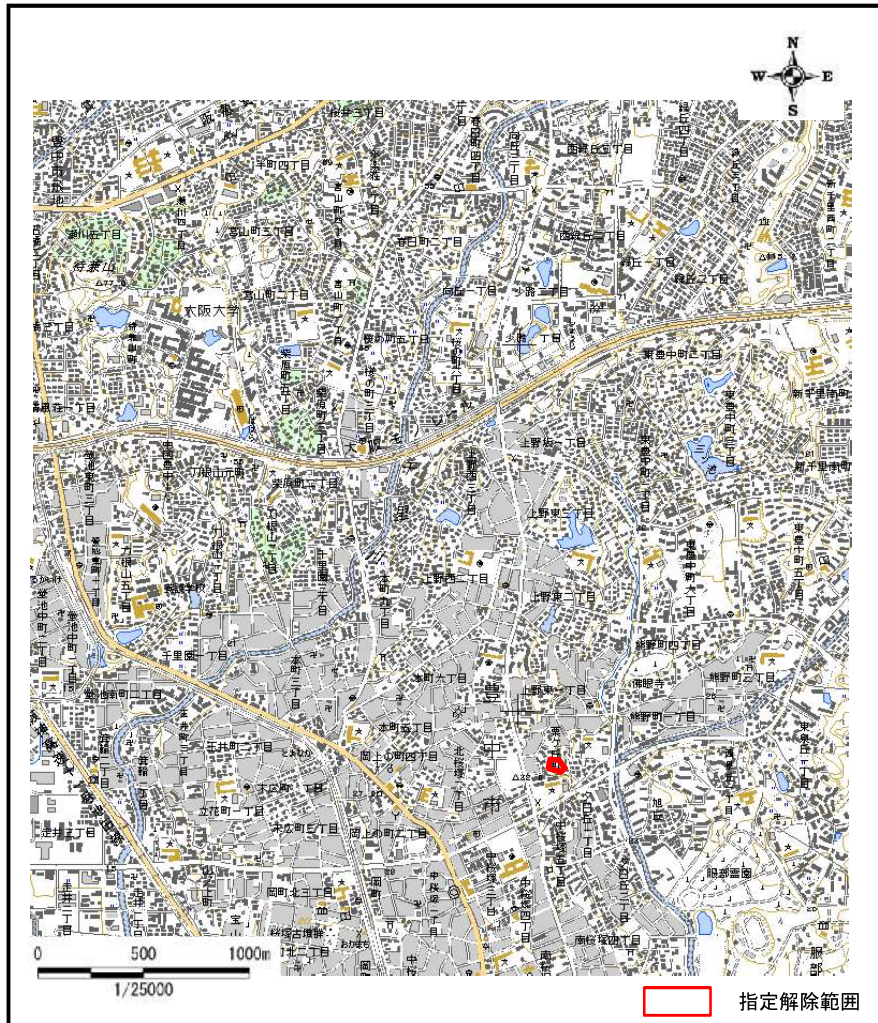
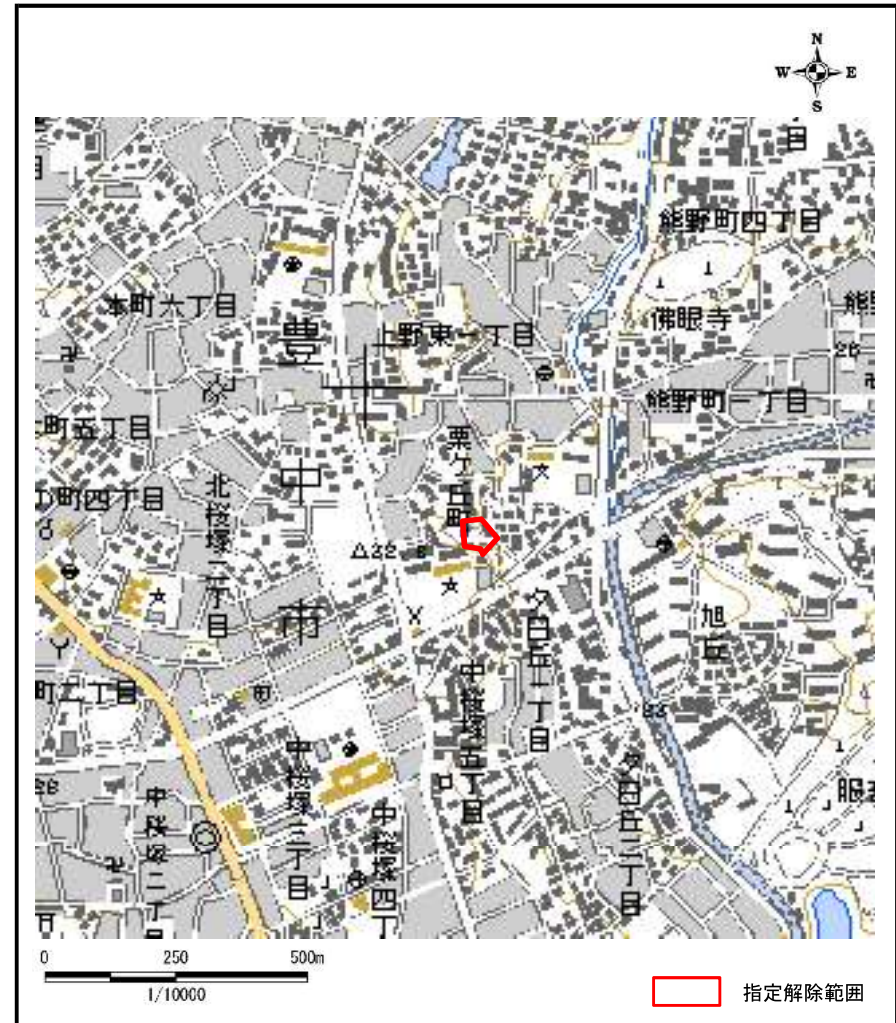


土砂災害警戒区域等の指定解除の公示に係る図書(その1)



区域指定解除箇所概略位置図(1/25,000)

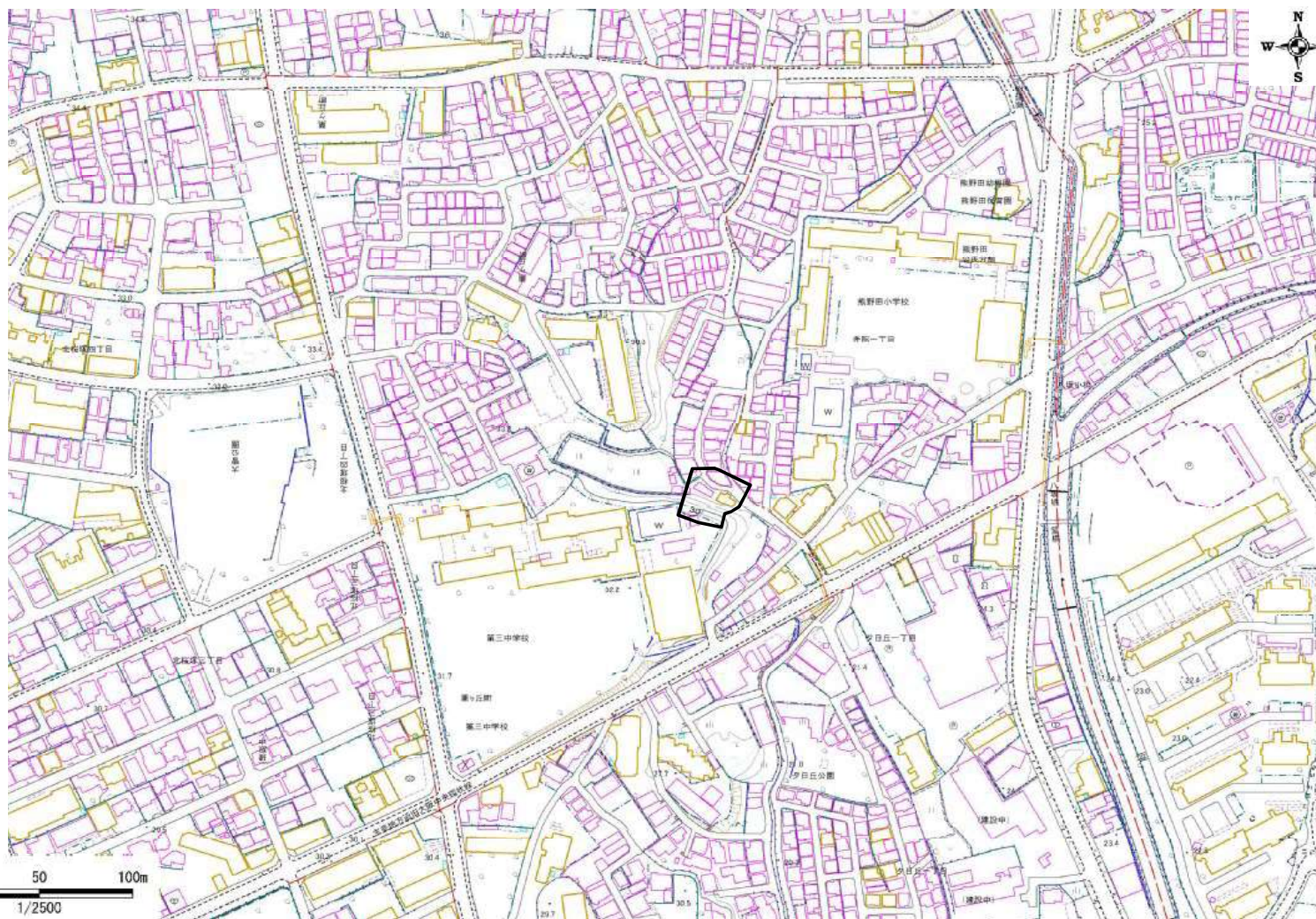


区域指定解除箇所位置図(1/10,000)

様式-1(急)-(ア) <b>指定解除区域位置図</b> (この地図は、国土地理院発行の1/25,000地形図「伊丹」の一部を使用した)	自然現象の種類	急傾斜地の崩壊	区域番号	K20300030
	告示番号	大阪府告示第 110 111 号	区域の名称	栗ヶ丘
	告示年月日	令和4年1月28日	所在地	豊中市栗ヶ丘町



土砂災害警戒区域等の指定解除の公示に係る図書(その2)



様式-2(急)-(イ)  
土砂災害警戒区域  
区域図

土砂災害防止法第7条第6項  
に該当する区域

縮尺  
1:2,500

自然現象の種類  
告示番号  
告示年月日

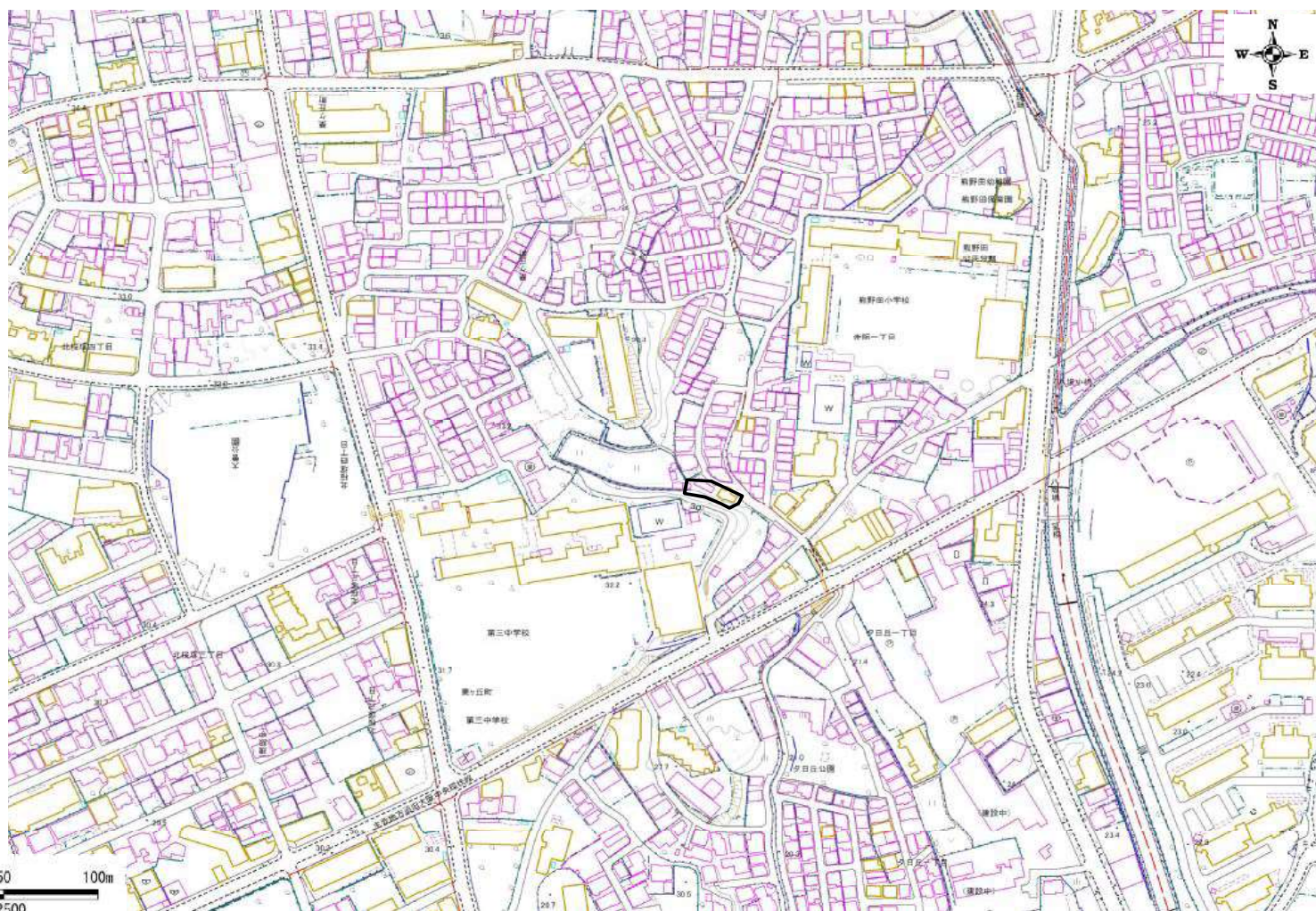
急傾斜地の崩壊  
大阪府告示第110号  
令和4年1月28日

区域番号  
区域の名称  
所在地

K20300030  
栗ヶ丘  
豊中市栗ヶ丘町



土砂災害警戒区域等の指定解除の公示に係る図書(その3)



様式-3(急)-(工)  
土砂災害特別警戒区域  
区 域 図

土砂災害防止法第9条第8項に該当する区域

縮尺  
1:2,500

自然現象の種類  
告示番号  
告示年月日

急傾斜地の崩壊  
大阪府告示第111号  
令和4年1月28日

区域番号  
区域の名称  
所在地

K20300030  
栗ヶ丘  
豊中市栗ヶ丘町