





八尾土木事務所管内

寝屋川

対策優先箇所：土砂の堆積状況に加え、川沿いの市街化の状況や氾濫時の影響を考慮し、計画的に対策を講じていく箇所
 (その他の区間においては、適宜、河道内の状況を確認の上、土砂の堆積状況等を踏まえ、必要に応じ対策を実施)

【凡例】

- : 大阪府 管理河川
- - - - : 国 管理河川
-  : 対策優先箇所
-  : 堆積傾向
-  : 低下傾向
-  : 洗掘箇所、堆積箇所が点在

第二寝屋川

平野川

平野川分水路

近畿自動車道天理吹田線

大阪中央環状線

国道170号

国道25号

本郷橋

楠根川

萱振大橋

箕後川

近鉄信貴線

八尾新橋

大和川

石川

原川

原川橋

西名阪自動車道

原川(小松橋上流)

河内屋南大橋

大川

国道170号

日下川

恩智川

芝大橋

音川

水走橋

第二阪奈有料道路

新川

恩智橋

御神田川

長門川