


ビュースポット おおさか ver.2022

第3回選定版

いくつ
知ってる？



ビュースポットおおさか 発掘・発信プロジェクト とは？

世界に誇れる大阪の魅力ある景観、きらりと光る個性豊かで多彩な景観を美しく眺めることのできる場所を**ビュースポットおおさか**として一般から募集・選定し、それを発信していくことで、府民・事業者・来訪者の方々に大阪の景観に興味を持ってもらい、府域全体を良好な景観にしていこうとする取り組みです。既に2019年度の第1回で28か所、2021年度の第2回で26か所を選定しています。

この度、第3回目の募集を行い、応募のあった209件の中から、第3回ビュースポットおおさかとして新たに26か所を選定しました。今後、第4回目の募集を行い、最終的には100か所程度を選定する予定です。

本冊子では、新たに選定された26か所をご紹介します。いずれのビュースポットも、歴史や自然、都市インフラ等、さまざまな魅力にあふれていますので、ぜひ、現地に訪れてみてください！

※ご紹介しているスポット情報は、令和4年9月時点のものです。



視対象

ビュースポット
(視点場)

ページをめくって選ばれたビュースポットを見てみよう！

プロジェクトを
もっと詳しく！




ビュースポットおおさか発掘・発信プロジェクトのホームページ。
ビュースポットに関連した催しや、第4回の募集開始等、プロジェクトの最新情報はこちらのホームページで更新していきます。

ビュースポットを
もっと詳しく！



ビュースポットの位置情報や関連情報等を詳しくお知りになりたい場合は、ホームページをご覧ください。

#osaka_landscape



大阪の景観を発信！府の景観担当が更新するインスタグラム〔osaka_landscape〕この冊子で取り上げた写真の他、様々な景観の情報を発信しています。ぜひフォローの上、ご覧ください。

第3回選定（26か所） ver.2022

■ 北大阪エリア

- 1 大阪湾を眺める妙見山星嶺テラス 能勢町
- 2 大阪国際空港と飛行機を眺める千里川土手 豊中市
- 3 ダムを眺める安威川ダム展望スポット 茨木市
- 4 緑道を眺める元茨木川緑地 茨木市
- 5 水無瀬川と北摂山系を眺める調子橋 島本町
- 6 たくさんの新幹線を眺めるモノレール車窓 摂津市

■ 大阪市エリア

- 1 パーク内のまちなみを眺めるユニバーサル・スタジオ・ジャパン 大阪市此花区
- 2 天神橋と常夜灯を眺める川の駅はちけんや 大阪市中央区

■ 東大阪エリア

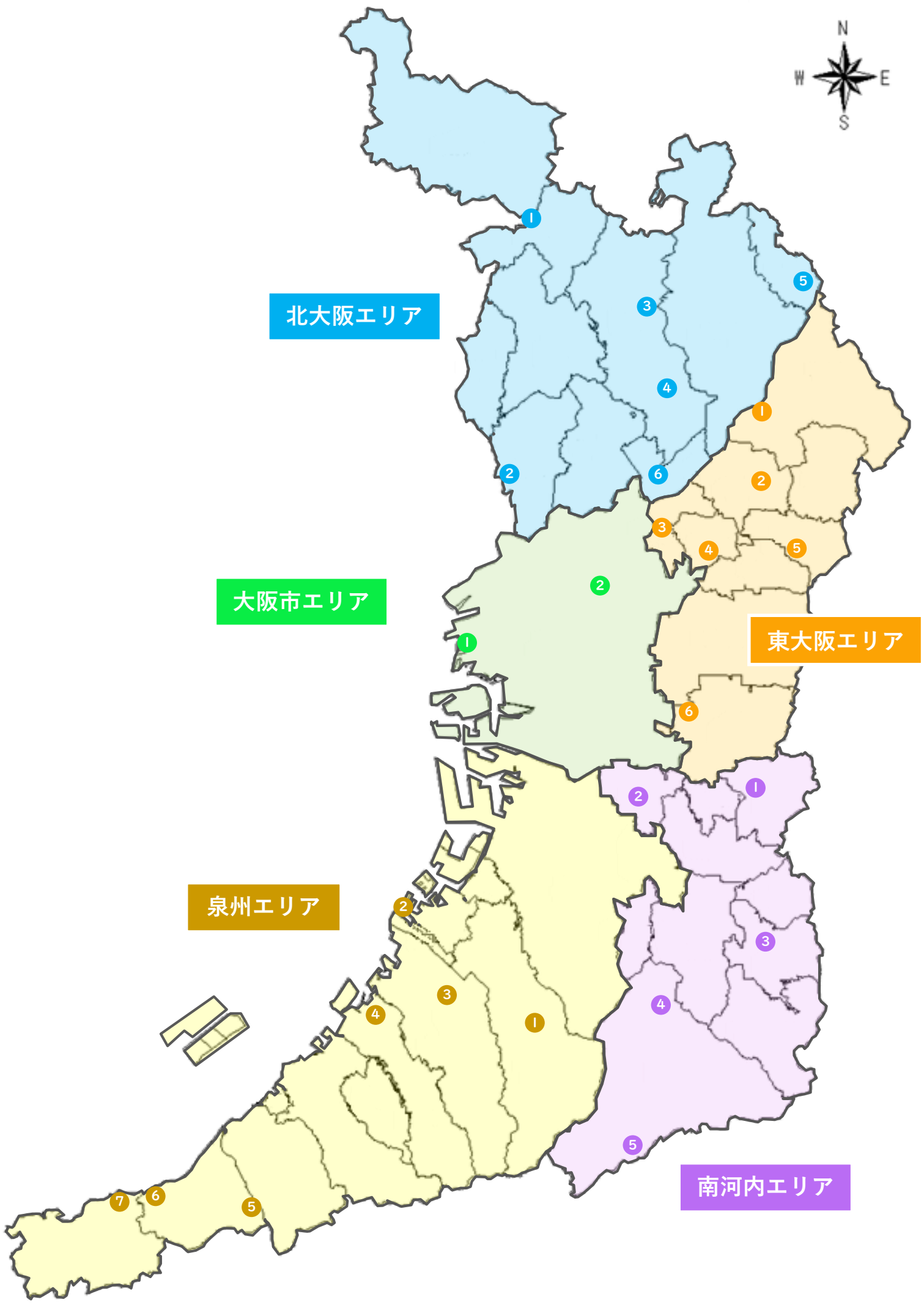
- 1 枚方宿鍵屋資料館を眺める京街道 枚方市
- 2 桜並木を眺める打上川治水緑地 寝屋川市
- 3 文祿堤と守口宿を眺める京街道 守口市
- 4 水路の桜を眺める砂子水路側道 門真市
- 5 室池を眺める水辺自然園 四條畷市
- 6 顕証寺大屋根と歴史的まちなみを眺める久宝寺寺内町 八尾市

■ 泉州エリア

- 1 公園内を眺める和泉リサイクル環境公園 和泉市
- 2 青い空と連なる山々を眺める泉大津フェニックス 泉大津市
- 3 桜並木を眺める久米田池遊歩道 岸和田市
- 4 願泉寺を眺める貝塚寺内町 貝塚市
- 5 旧街道のまちなみを眺める山中溪旧街道 阪南市
- 6 海を眺める「箱の浦」住宅地の坂道 阪南市
- 7 夕景を眺める長松自然海岸 岬町

■ 南河内エリア

- 1 石畳と淡い街灯を眺める太平寺地区の細街路 柏原市
- 2 ため池に浮かぶ読書の森を眺める歩道 松原市
- 3 棚田の風景を眺める大浦ファーム 河南町
- 4 酒蔵のまちなみを眺める高野街道 河内長野市
- 5 ススキ越しの雲海に浮かぶ金剛山を眺める岩湧山山頂 河内長野市



1 大阪湾を眺める妙見山星嶺テラス



妙見山は、北極星信仰の世界的聖地として知られ、四季折々の風景が楽しめるハイキングの名所です。妙見山の星嶺テラスから大阪湾、淡路島が一望できます。

大阪府豊能郡能勢町野間中661 / 能勢電鉄妙見線「妙見口駅」で阪急バスに乗り換え3分「ケーブル黒川駅」下車、妙見の森ケーブルに乗り換え5分「ケーブル山上駅」下車、妙見の森リフトに乗り換え10分「妙見山駅」下車、徒歩10分



2 大阪国際空港と飛行機を眺める千里川土手



大阪府豊中市原田中2丁目 / 阪急宝塚線「曾根駅」から徒歩19分



大阪国際空港の南端に接する千里川土手では、空港の滑走路に進入する大きな機体が頭上を覆い、飛び立つ飛行機が悠々と宙に浮かぶ姿を見ることができます。さらに、大きく広がる青空や沈みゆく夕日、滑走路の誘導灯のライトアップなど、一日中いくつもの表情が楽しめます。

3 ダムを眺める安威川ダム展望スポット



大阪府茨木市大門寺／
阪急京都線「茨木市駅」で阪急バスに
乗り換え22分「大門北」停留所
下車、徒歩10分

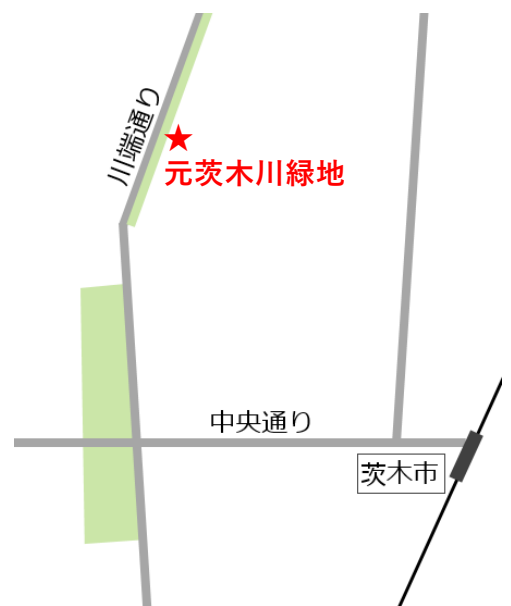


安威川ダムは、全国でもまれな都市型ダムで現在建設中です。展望スポットは期間限定ですが水の無いダムを見れる貴重なスポットです。もちろん水が入った後もダムを見渡せます。

4 緑道を眺める元茨木川緑地



大阪府茨木市片桐町7／
阪急京都線「茨木市駅」から徒歩12分



天井川だった茨木川を廃川にして整備された元茨木川緑地は、茨木の中心市街地を南北5キロにわたり貫く、市民の憩いの空間です。市街地でありながら、緑道は緑に囲まれ心地よい空間になっています。

★ ビュースポットの位置

○ バス停

■ 主要施設

□ 駅名

5 水無瀬川と北摂山系を眺める調子橋



大阪府三島郡島本町東大寺2丁目1／
JR京都線「島本駅」から徒歩15分



調子橋は、島本町南東部にある橋で、島本町の景観資源である水無瀬川と北摂山系を同時に眺められる貴重なスポットです。

6 たくさんの新幹線を眺めるモノレール車窓



大阪府摂津市安威川南町／
大阪モノレール「摂津駅」と「南摂津駅」間

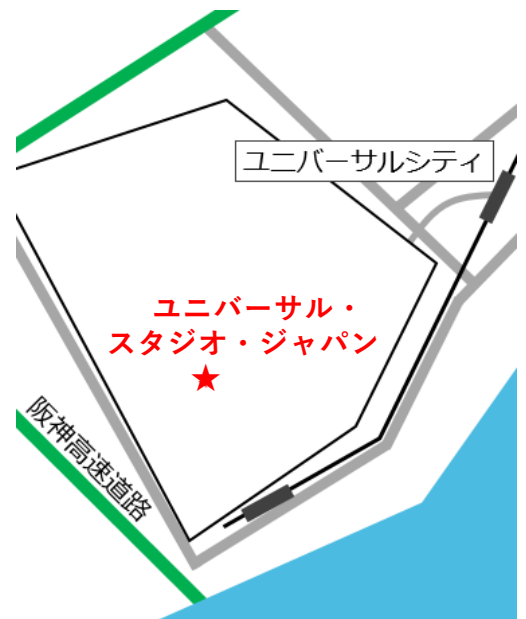


大阪モノレール「摂津駅」と「南摂津駅」間の車窓から、新幹線の車両基地を見ることができます。多くの新幹線を一度に見られる場所はなかなかありません。この風景の前では子供はもちろん大人だって心おどるのではないのでしょうか。

1 パーク内のまちなみを眺める ユニバーサル・スタジオ・ジャパン




大阪府大阪市此花区桜島2丁目1-3/
JRゆめ咲線「ユニバーサルシティ駅」
から徒歩5分



大阪市エリア

ユニバーサル・スタジオ・ジャパンは、世界に6つあるユニバーサル・スタジオ・テーマパークの一つです。パーク内のまちなみは外国に来たように感じられるスポットです。

2 天神橋と常夜灯を眺める川の駅はちけんや



大阪府大阪市中央区北浜東1/
京阪「天満橋駅」から徒歩3分



川の駅はちけんやは、水都大阪のヒト・モノ・コトの交流拠点として誕生した関西初の常設の川の駅です。天神橋のイルミネーションと常夜灯の灯りのコンビネーションが絶妙な景観を眺められます。

★ ビュースポットの位置

○ バス停

■ 主要施設

□ 駅名

1 枚方宿鍵屋資料館を眺める京街道




大阪府枚方市堤町10／
京阪本線「枚方公園駅」から徒歩5分



枚方宿は東海道品川宿から数えて56番目の宿場町でした。淀川水運の港として栄えた京街道と宿場町の風情を感じることができるスポットです。

2 桜並木を眺める打上川治水緑地



大阪府寝屋川市太秦桜が丘25／
京阪本線「寝屋川市駅」から徒歩25分



打上川治水緑地は、洪水時に寝屋川と打上川の両河川の流量を調整するためにつくられた施設です。桜の開花時期に合わせ、約200本もの桜並木が色鮮やかにライトアップされるイベントを開催しています。桜が池に鏡のように反射し、逆さに咲いたように見える「水面桜（みなもぎくら）」も楽しめます。

3 文禄堤と守口宿を眺める京街道



大阪府守口市本町2丁目5／
大阪メトロ谷町線「守口駅」から徒歩3分
京阪本線「守口市駅」から徒歩5分



文禄堤は豊臣秀吉が毛利輝元に命じて、淀川左岸に京都と大阪を最短で結ぶ陸路を整備させました。これが京街道と呼ばれる堤防道です。守口市にのみ面影をしのぶことができます。

4 水路の桜を眺める砂子水路側道



大阪府門真市三ツ島6丁目1／
大阪メトロ長堀鶴見緑地線「門真南駅」
から徒歩16分



門真市三ツ島を南北に縦断する砂子水路では、毎年春に約200本のソメイヨシノが咲き誇ります。門真市内で一番の桜の名所で、その風景は「大阪みどりの百選」に選ばれています。

★ ビュースポットの位置

○ バス停

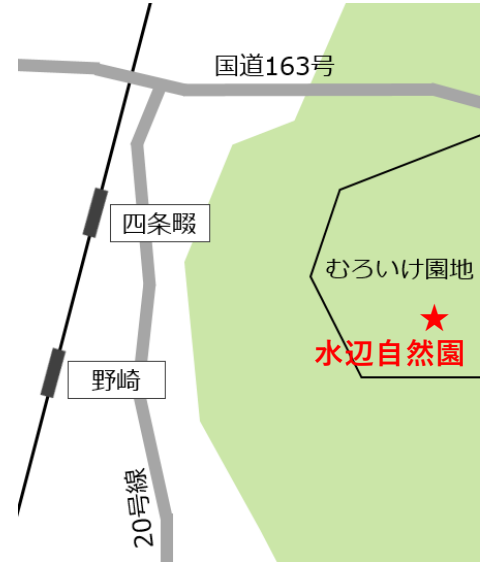
■ 主要施設

□ 駅名

5 室池を眺める水辺自然園



大阪府四條畷市南野／
JR学研都市線「四條畷駅」から徒歩60分



むろいけ園地の南部に位置する室池の周囲に2つの遊歩道が整備されており水辺自然園として親しまれています。水辺自然園に入ると、開放感のある緑に包まれた溜池の風景が目に飛び込んできます。秋には周りの木々が紅葉して一層美しく感じられます。

6 顕証寺大屋根と歴史的まちなみを眺める久宝寺寺内町



大阪府八尾市久宝寺5丁目2／
JR大和路線「久宝寺駅」から徒歩8分

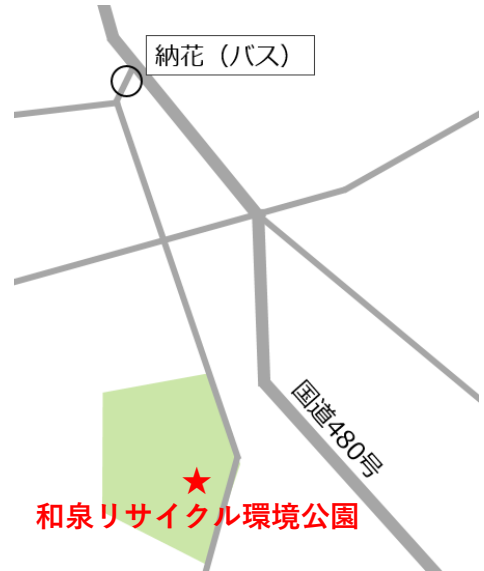


久宝寺寺内町は、室町時代後期に顕証寺を中核とする寺内町として作られた450年以上の歴史をもつまちです。江戸時代からほぼ変わらない碁盤の目状の町割りが残されており昔の時代にいるかのような雰囲気を楽しむことができます。

1 公園内を眺める和泉リサイクル環境公園



大阪府和泉市納花町407-15／
泉北高速鉄道「和泉中央駅」で南海バス
に乗り換え13分「納花」停留所下車、
徒歩15分



和泉リサイクル環境公園は、四季に合わせて色々な花が咲いており、どの季節に訪れても楽しめる公園となっています。入場料や駐車場も無料でバリアフリーの為、どなたでも安心して訪れることができる自然あふれる憩いの空間です。

2 青い空と連なる山々を眺める泉大津フェニックス




大阪府泉大津市夕風町／
南海本線「泉大津駅」から徒歩45分



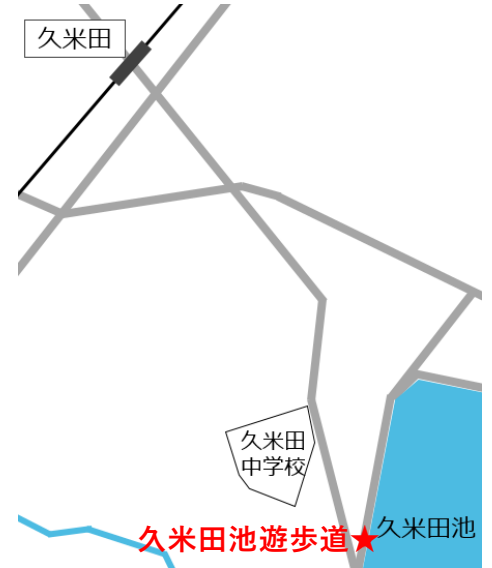
泉大津フェニックスは、大阪湾フェニックス計画に基づき産業廃棄物等で造成された埋立地ですが、数多くのイベント会場となっています。周りに建物がなく人工物で囲まれた日常から離れて青い空と山々を眺めることができます。

★ ビュースポットの位置 ○ バス停 ■ 主要施設 □ 駅名

3 桜並木を眺める久米田池遊歩道



大阪府岸和田市池尻町／
JR阪和線「久米田駅」から徒歩18分

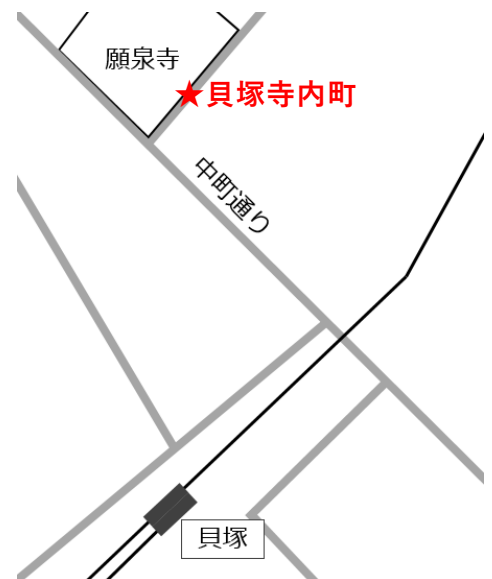


久米田池は、府内で最大の水面面積を誇る農業用水・養魚池です。遊歩道には多くの桜が植えられており、4月上旬の満開を迎えるころには桜を見るために多くの見物人が昼夜を問わず訪れます。

4 願泉寺を眺める貝塚寺内町



大阪府貝塚市中町6／
南海本線「貝塚駅」から徒歩4分



貝塚寺内町は、室町時代から江戸時代初期にかけて、仏教寺院や御坊（道場）を中心に形成された集落です。中心となる願泉寺の本堂は表門、太鼓堂等とともに重要文化財に指定されています。

5 旧街道のまちなみを眺める山中溪旧街道




大阪府阪南市山中溪／
JR阪和線「山中溪駅」から徒歩3分



山中溪には熊野詣で栄えた「熊野街道」が通っています。紀州徳川公が参勤交代で利用し、「紀州街道」とも呼ばれたこの街道沿いには、今も当時の風情が残る建物が点在し、昔にタイムスリップした気分が味わえるスポットです。

6 海を眺める「箱の浦」住宅地の坂道



大阪府阪南市箱の浦／
南海本線「箱作駅」から徒歩26分



箱の浦の住宅地から、せんなん里海公園の海に続く坂道の風景は、海が身近にある阪南市を感じることができる絶好のスポットです。

★ ビュースポットの位置

○ バス停

■ 主要施設

□ 駅名

7 夕景を眺める長松自然海岸



大阪府泉南郡岬町淡輪／
南海本線「みさき公園駅」から
徒歩12分



岬町の長松自然海岸は、延長850mの緩やかなカーブの海岸線です。
関西国際空港・明石海峡大橋・紀淡海峡を見ながら歩ける「水際
道路」から見る夕景は絶景です。

1 石畳と淡い街灯を眺める太平寺地区の細街路



大阪府柏原市太平寺2丁目10／
近鉄大阪線「安堂駅」から徒歩8分



太平寺地区は、近鉄大阪線安堂駅の近くにある伝統的な古民家集落で
歴史的建造物がある中に細い路地が張り巡らされています。石畳風の
模様をつけたコンクリート舗装の道路と和風デザインの照明灯により
風情が感じられるスポットです。

2 ため池に浮かぶ読書の森を眺める歩道



大阪府松原市田井城3丁目1/
近鉄南大阪線「高見ノ里駅」から徒歩3分



読書の森は、古墳のような佇まいをもった図書館で「2020グッドデザイン賞」をはじめとする様々な賞を受賞しています。図書館付近の歩道からは、ため池に佇む読書の森を眺められます。

3 棚田の風景を眺める大浦ファーム



大阪府南河内郡河南町加納元南99-1/
近鉄長野線「富田林駅」で金剛バスに
乗り換え17分「菊水苑前」下車、徒歩
すぐ



大浦ファームから南西の方角を見ると美しい棚田の風景が広がっています。この写真は、大浦ファームの敷地内にある小屋から撮影したものです。

4 酒蔵のまちなみを眺める高野街道



大阪府河内長野市長野町12／
南海高野線「河内長野駅」から徒歩4分



高野街道は、京都・大阪方面から高野山に参る道として用いられた街道です。河内長野駅からすぐの高野街道を少し歩くと、天野酒で有名な蔵元を中心に杉玉を軒に吊っているまちなみを見ることができます。

5 ススキ越しの雲海に浮かぶ金剛山を眺める岩湧山山頂

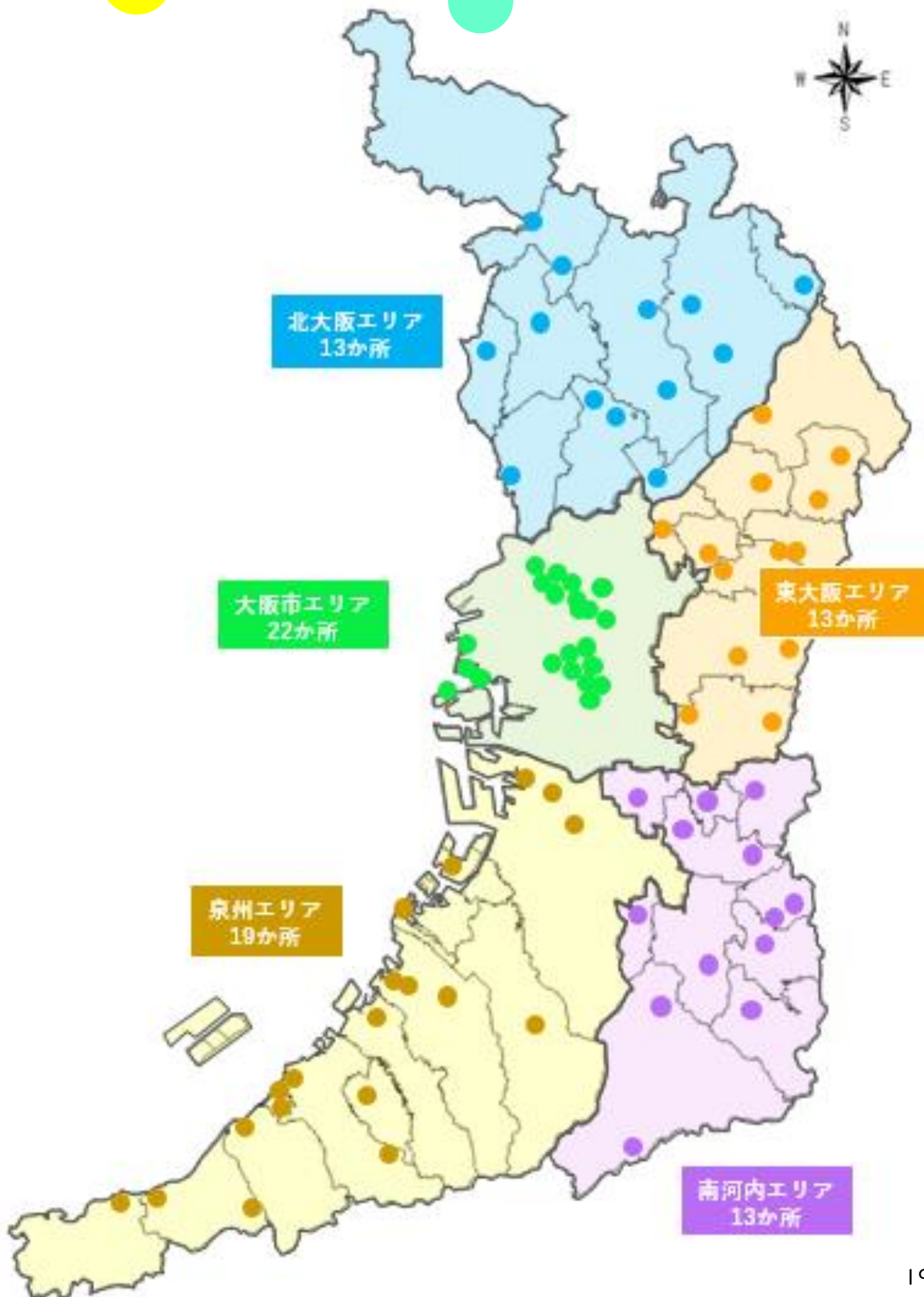


大阪府河内長野市滝畑／
南海高野線「河内長野駅」で南海バス
に乗り換え50分「滝畑ダム」停留所下車、徒歩150分



岩湧山は「新日本百名山」のひとつで頂上に広がる一面のカヤと遠くまで見渡せる眺望が魅力です。山頂のカヤが見ごろの頃には霧も発生して、朝焼けの時刻には山頂のススキ越しに雲海が発生することもあります。

これまで選定した ビュースポットおおさか80か所





大阪府 都市整備部 住宅建築局 建築環境課 住環境推進グループ
〒559-8555 大阪府大阪市住之江区南港北1-14-16
TEL 06-6210-9718

印刷 2022年9月

