土砂災害警戒区域等の指定の公示に係る図書（その1）

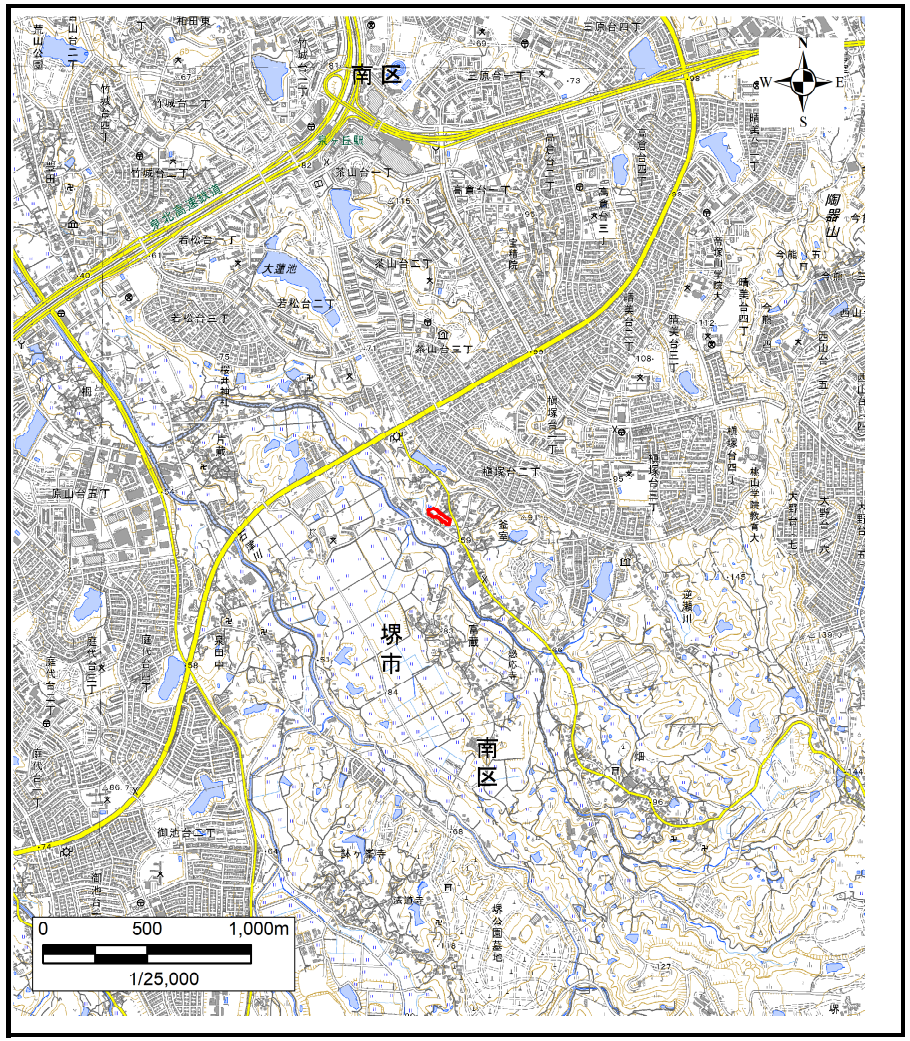

区域指定箇所概略位置図(1/25,000)

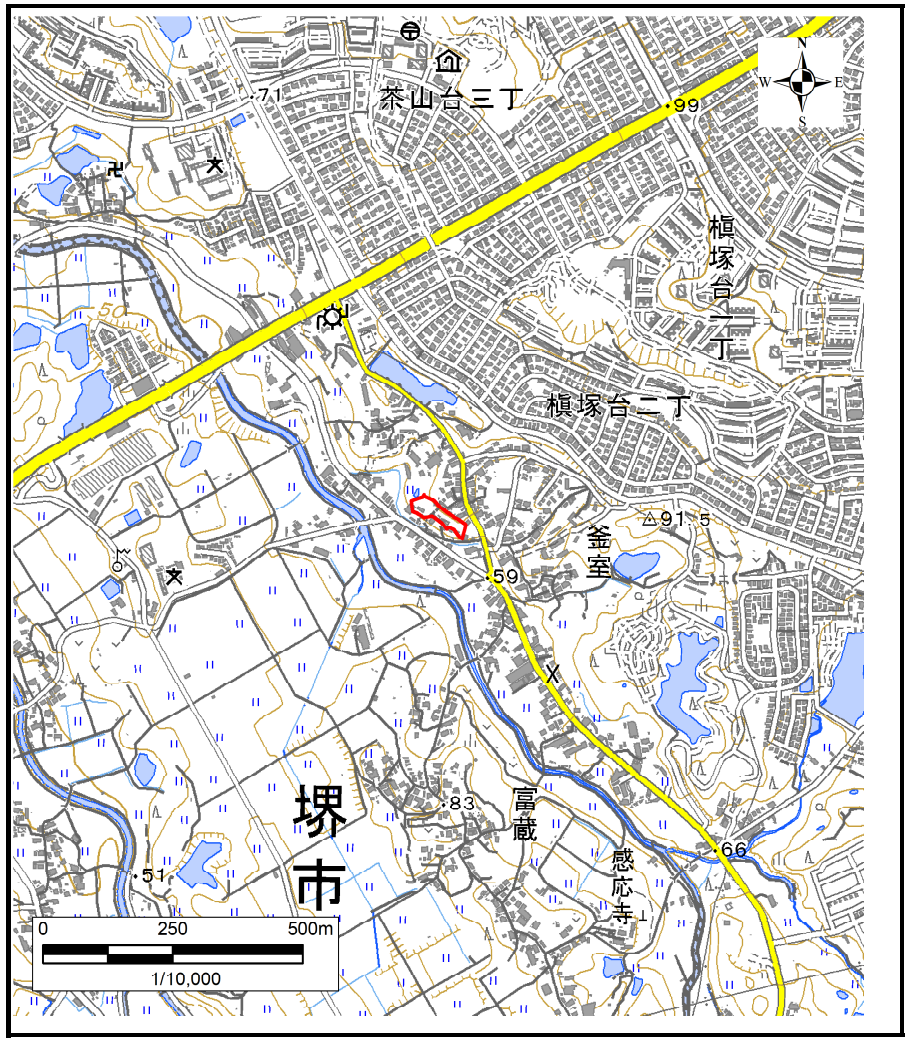

区域指定箇所位置図(1/10,000)

様式－１（急）－（ア） **指定区域位置図** （この地図は、国土地理院発行の1/25,000地形図「富田林」の一部を使用した）	自然現象の種類	**急傾斜地の崩壊**	区域番号	K20100860
	告示番号	大阪府告示第 Y R 号	区域の名称	釜室(2)
	告示年月日	令和　年　月　日	所在地	堺市南区釜室

土砂災害警戒区域等の指定の公示に係る図書（その1）

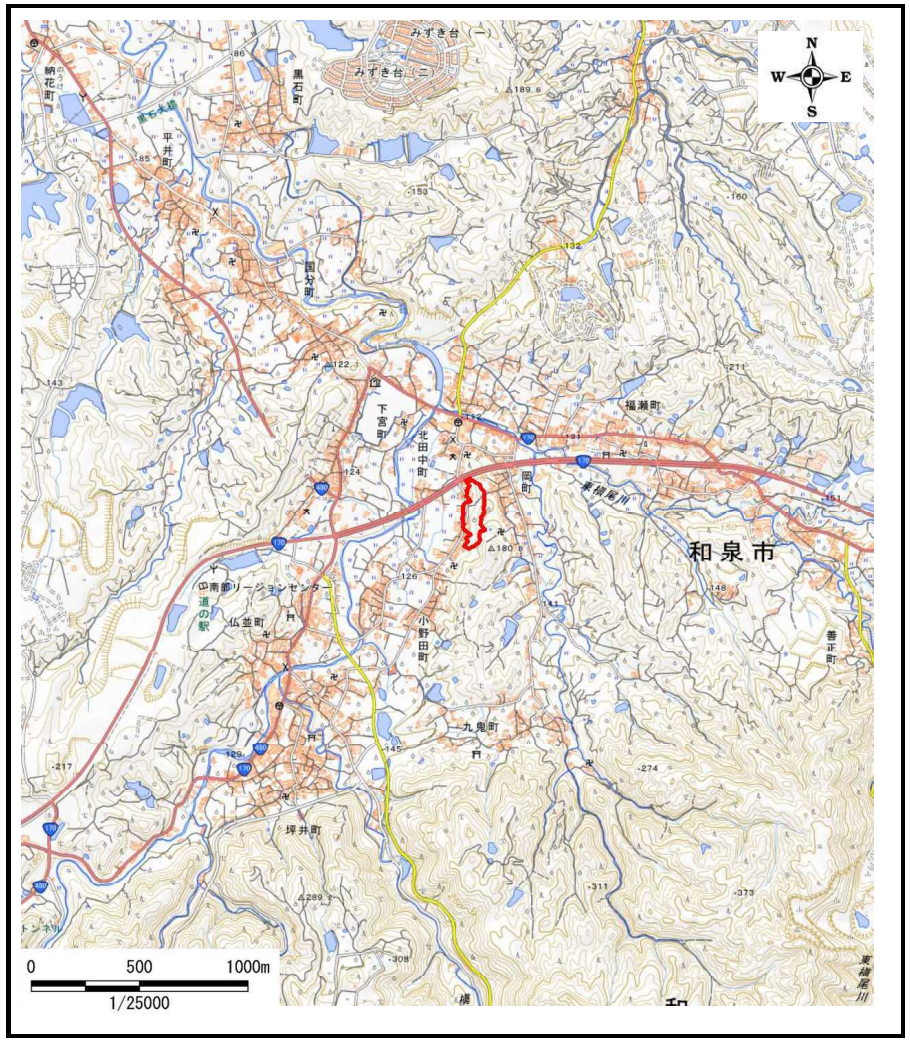

区域指定箇所概略位置図(1/25,000)

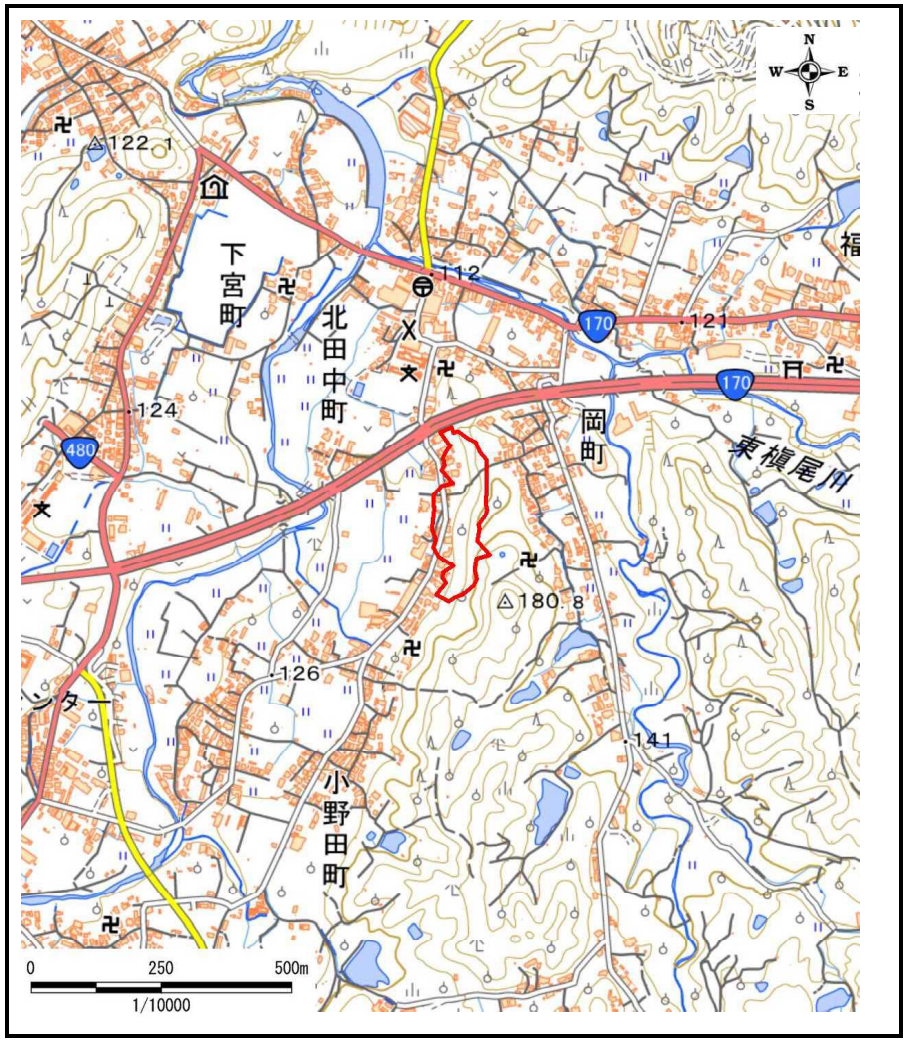

区域指定箇所位置図(1/10,000)

様式－１（急）－（ア） **指 定 区 域 位 置 図** （この地図は、国土地理院発行の1/25,000地形図「内畑」「岩湧山」「岸和田東部」「富田林」の一部を使用した）	自然現象の種類	**急傾斜地の崩壊**	区 域 番 号	**K21901280**
	告 示 番 号	**大阪府告示第　　号**	区域の名称	**北田中**
	告示年月日		所　在　地	**和泉市北田中町**

土砂災害警戒区域等の指定の公示に係る図書（その1）

区域指定箇所概略位置図(1/25,000)

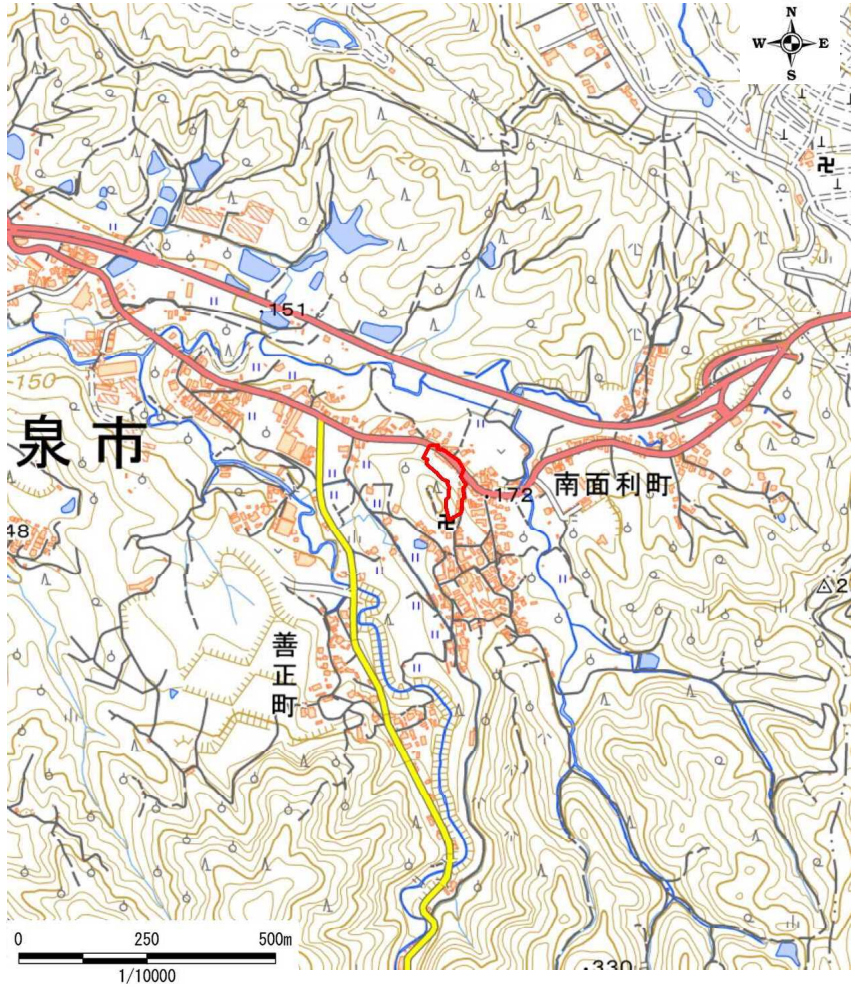

区域指定箇所位置図(1/10,000)

様式－１（急）－（ア） **指定区域位置図** （この地図は、国土地理院発行の1/25,000地形図「内畑」「岩湧山」「岸和田東部」「富田林」の一部を使用した）	自然現象の種類	**急傾斜地の崩壊**	区域番号	**K21901330**
	告示番号	**大阪府告示第　　号**	区域の名称	**南面利町(4)**
	告示年月日		所在地	**和泉市南面利町**

土砂災害警戒区域等の指定の公示に係る図書（その1）

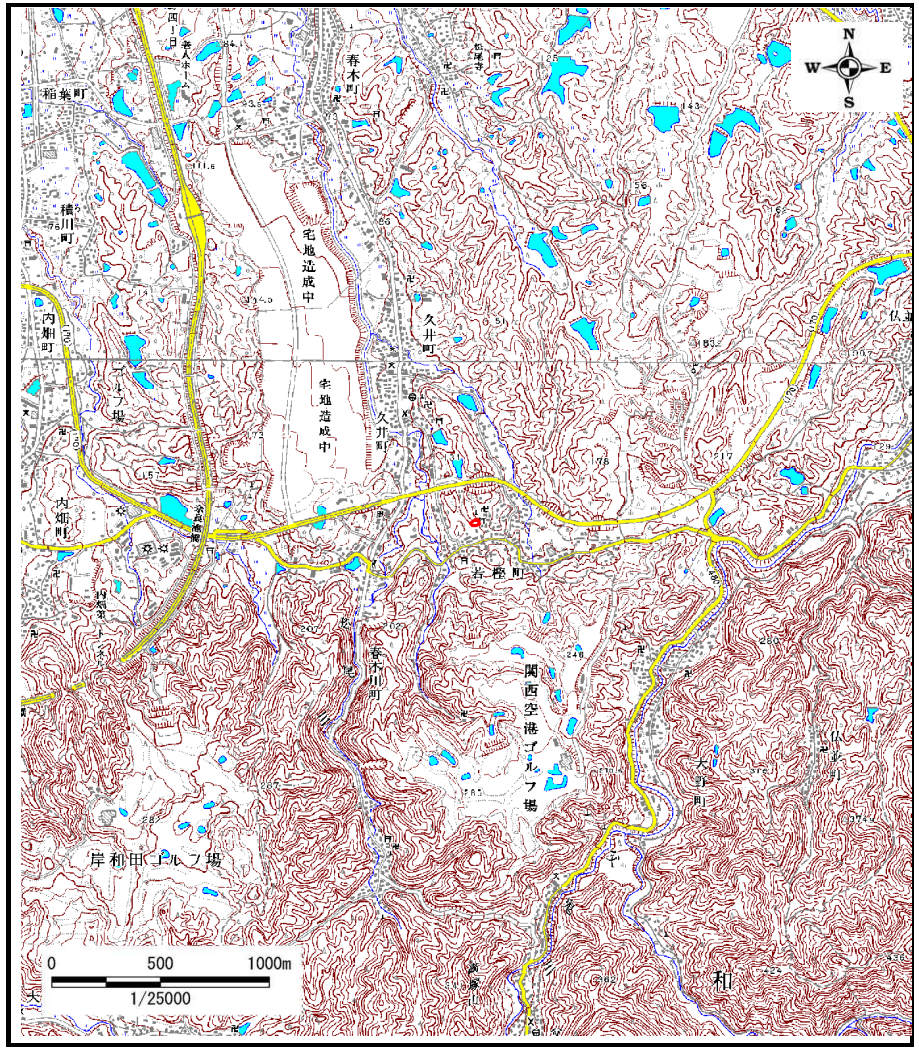

区域指定箇所概略位置図(1/25,000)

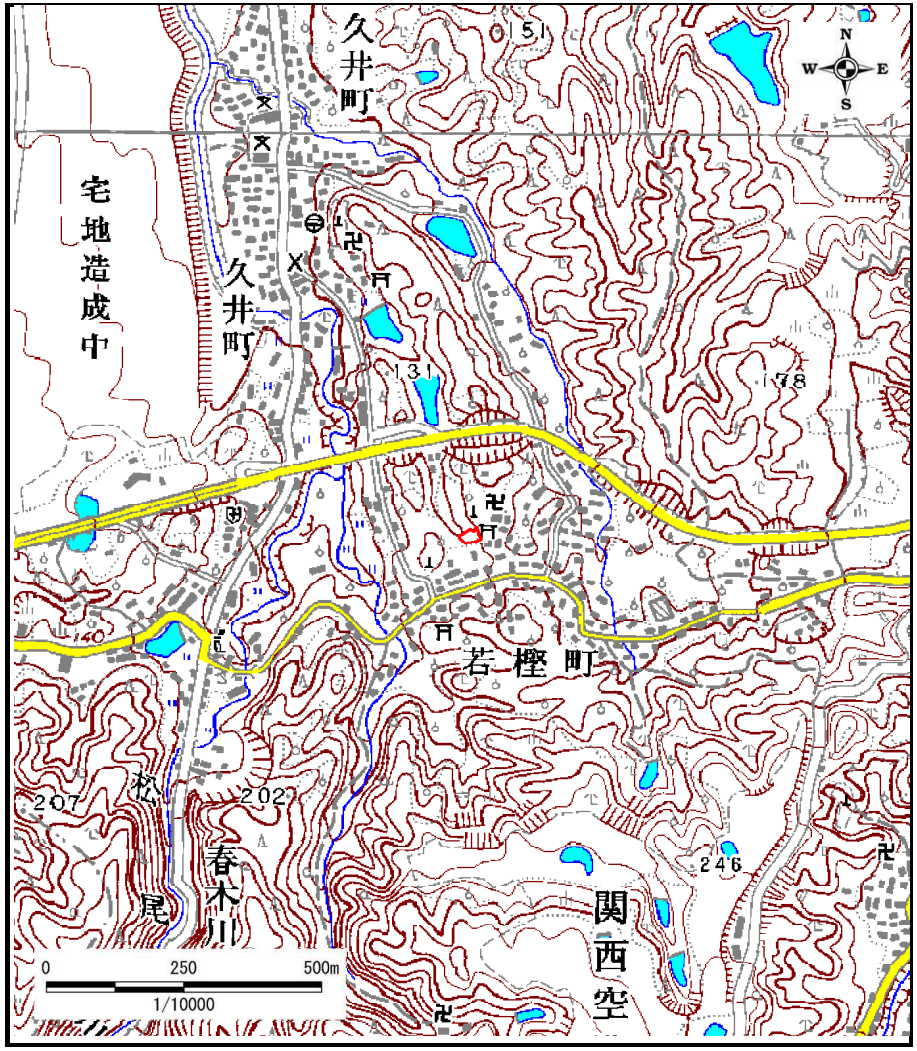

区域指定箇所位置図(1/10,000)

様式－１（急）－（ア） **指定区域位置図** （この地図は、国土地理院発行の1/25,000地形図「岸和田東部、内畑」の一部を使用した）	自然現象の種類	**急傾斜地の崩壊**	区域番号	K21901231
	告示番号	大阪府告示第　　号	区域の名称	若樫（1）-1
	告示年月日		所在地	和泉市若樫町

土砂災害警戒区域等の指定の公示に係る図書（その1）

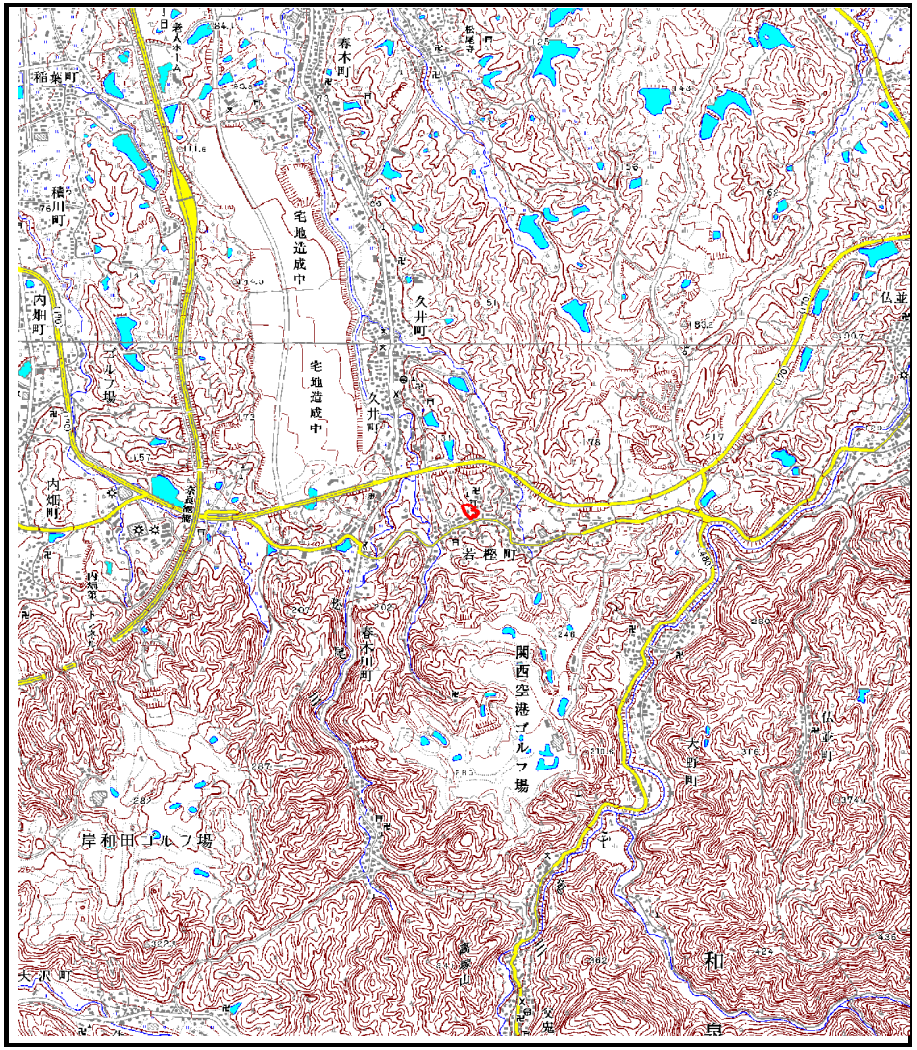

区域指定箇所概略位置図(1/25,000)

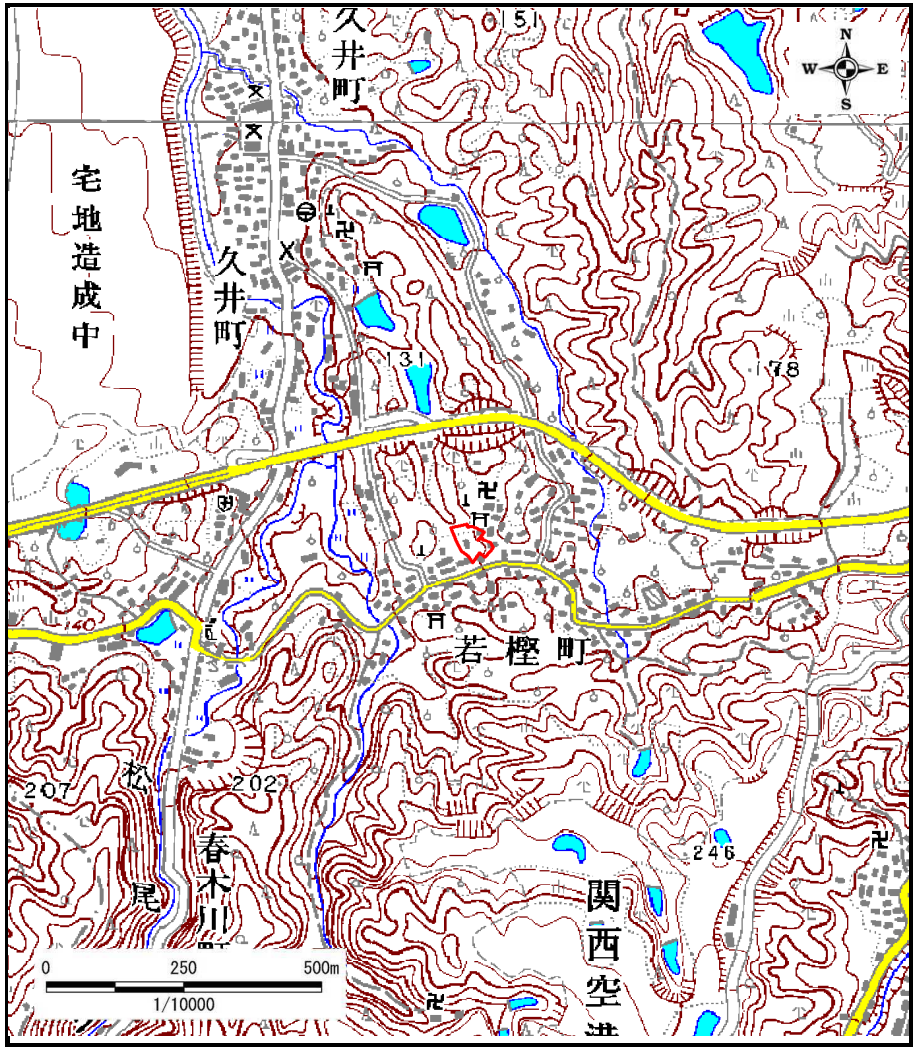

区域指定箇所位置図(1/10,000)

様式－１（急）－（ア） **指定区域位置図** （この地図は、国土地理院発行の1/25,000地形図「岸和田東部、内畑」の一部を使用した）	自然現象の種類	**急傾斜地の崩壊**	区域番号	K21901232
	告示番号	大阪府告示第　　号	区域の名称	若樫（1）-2
	告示年月日		所在地	和泉市若樫町

土砂災害警戒区域等の指定の公示に係る図書

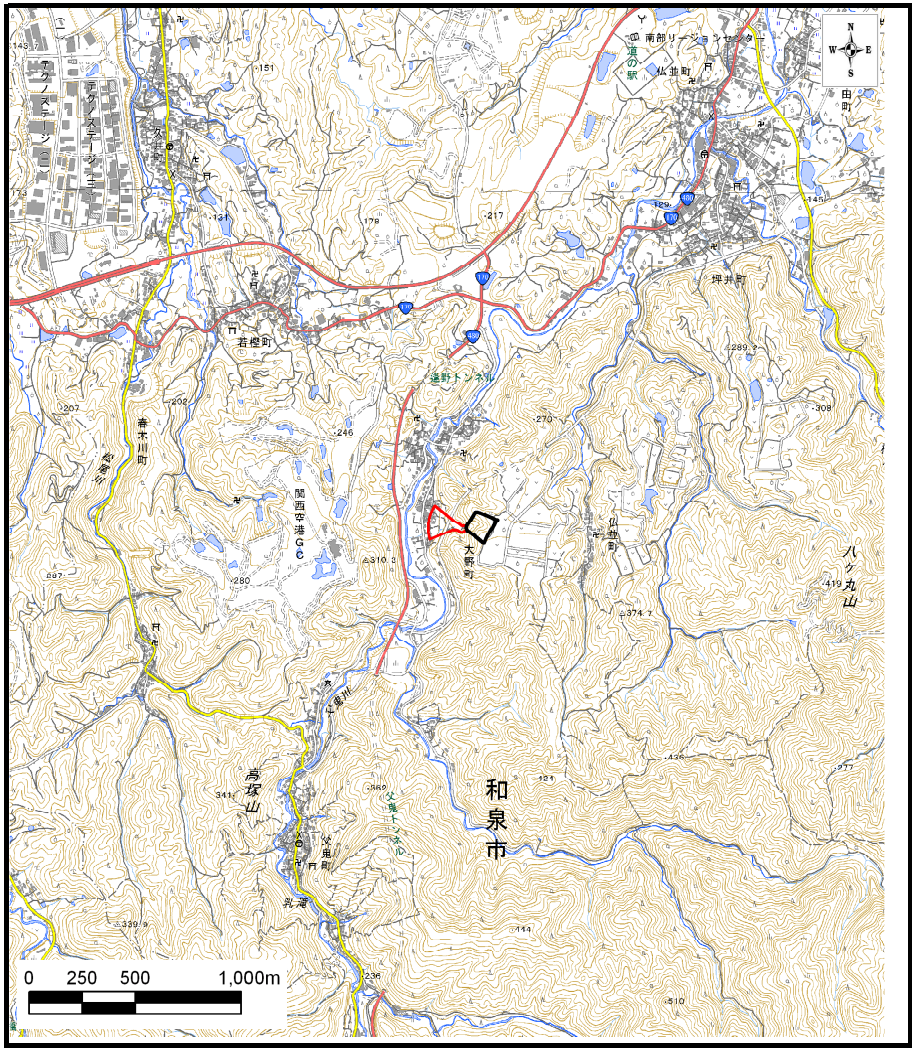

区域指定箇所概略位置図(1/25,000)

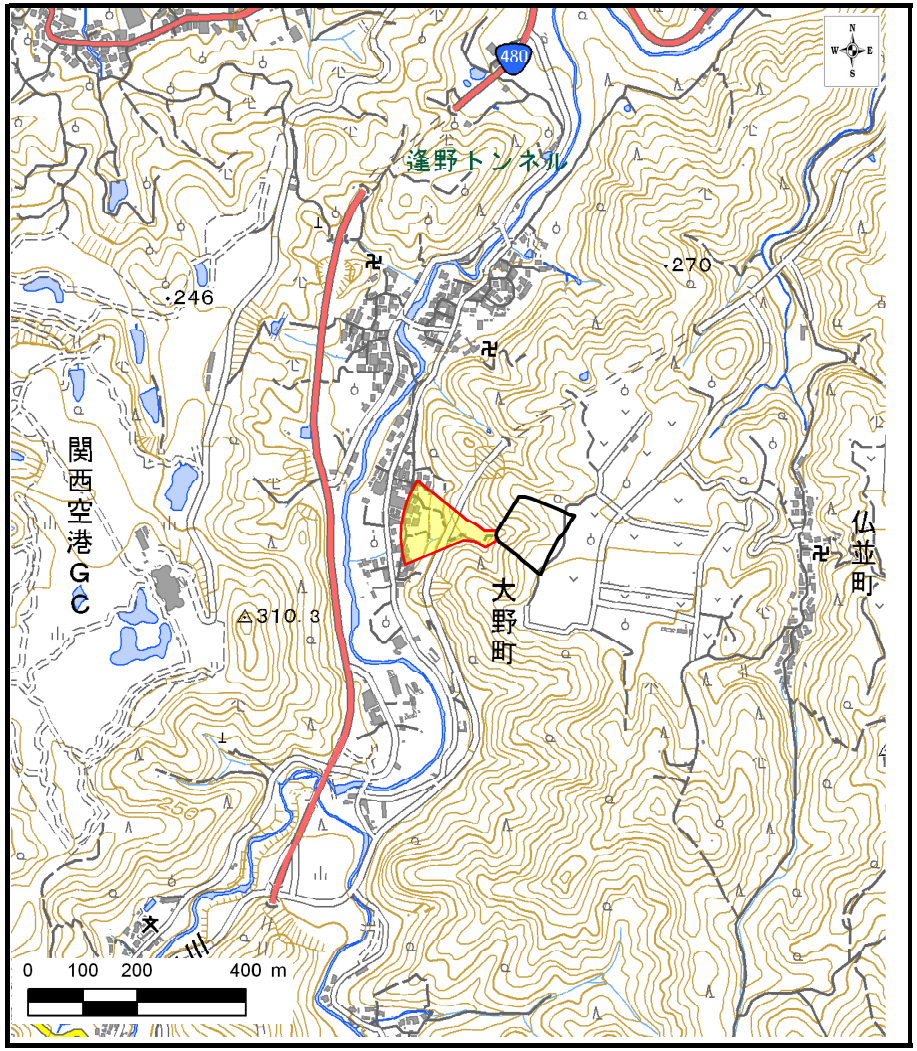

区域指定箇所位置図(1/10,000)

様式－１（土） 土砂災害警戒区域・土砂災害特別警戒区域 位置図 （この地図は、国土地理院発行の1/25,000地形図「内畑、岸和田東部」の一部を使用した）	自然現象の種類	土　石　流	渓 流 番 号	D21900350
	告 示 番 号	大阪府告示第　00　号	渓流の名称	父鬼川右7（右第七支川）
	告示年月日	0	所　在　地	和泉市大野町

土砂災害警戒区域等の指定の公示に係る図書

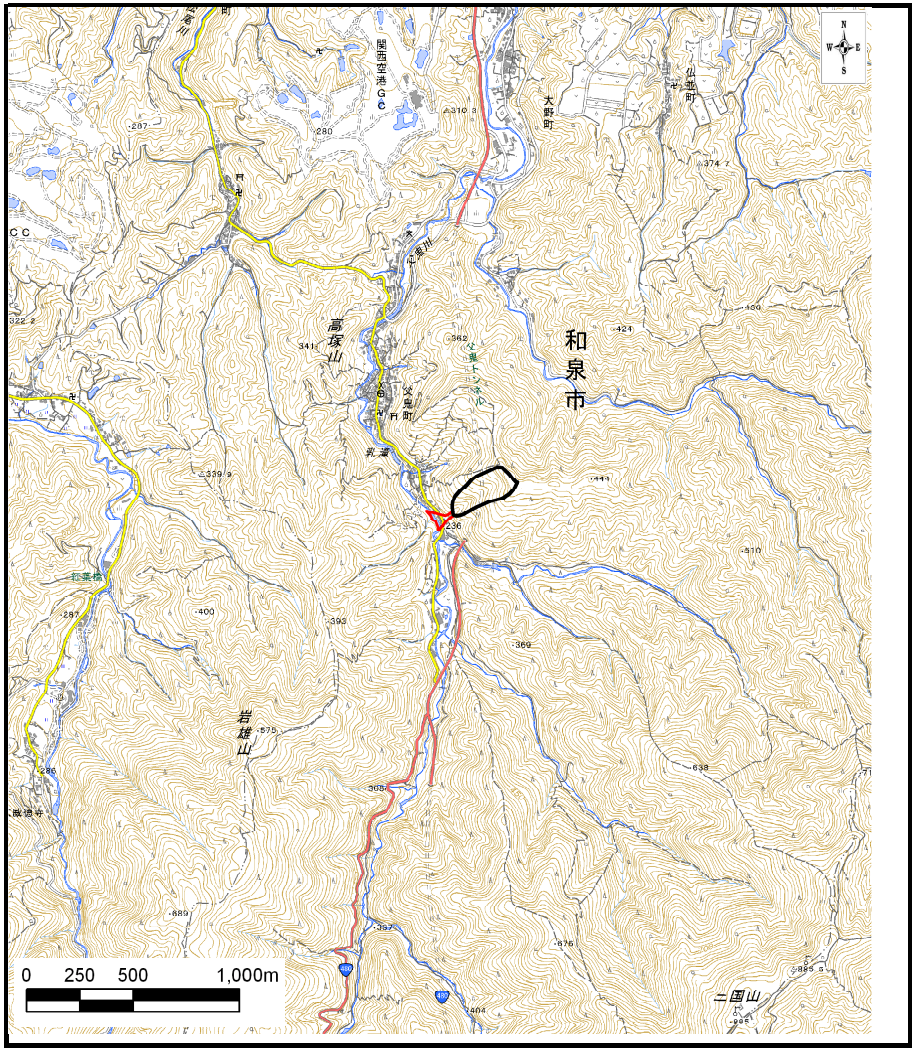

区域指定箇所概略位置図(1/25,000)

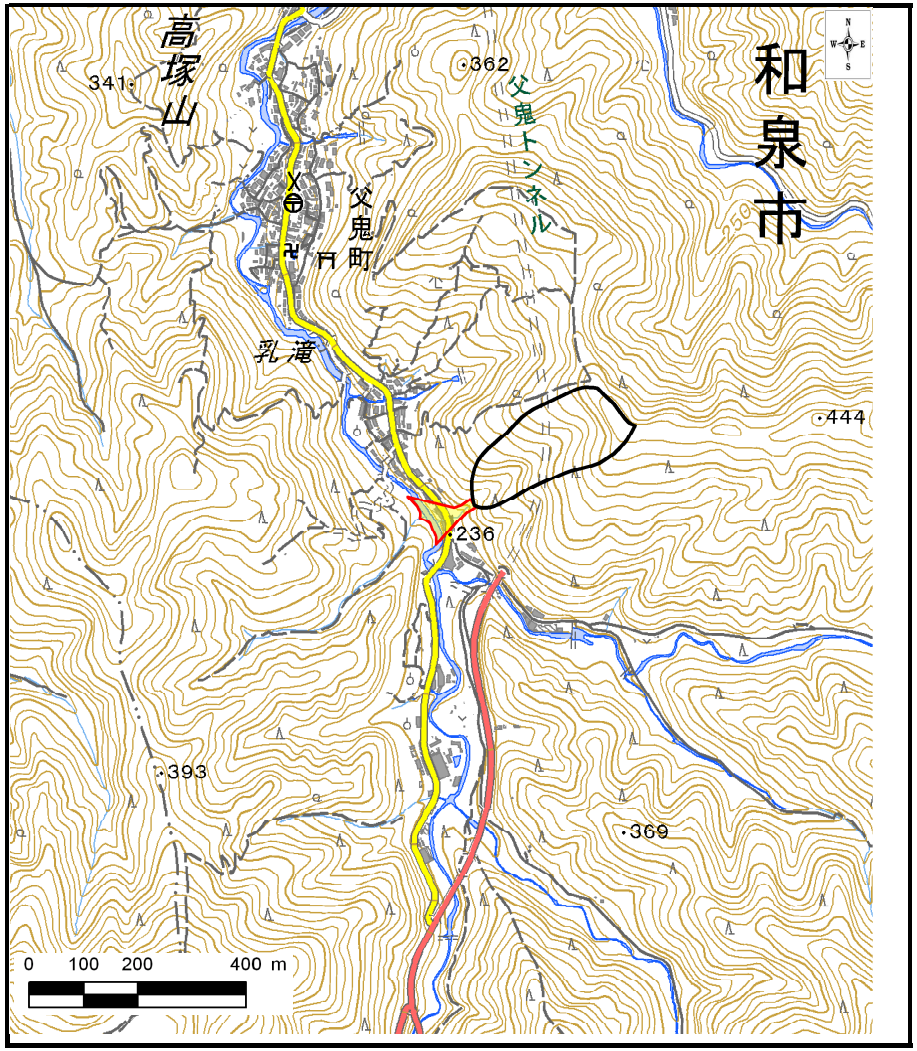

区域指定箇所位置図(1/10,000)

様式－１（土） 土砂災害警戒区域・土砂災害特別警戒区域 位置図 （この地図は、国土地理院発行の1/25,000地形図「内畑」の一部を使用した）	自然現象の種類	土　石　流	渓 流 番 号	D21900420
	告 示 番 号	大阪府告示第　0　0　号	渓流の名称	父鬼川右19
	告示年月日	0	所　在　地	和泉市父鬼町

土砂災害警戒区域等の指定の公示に係る図書

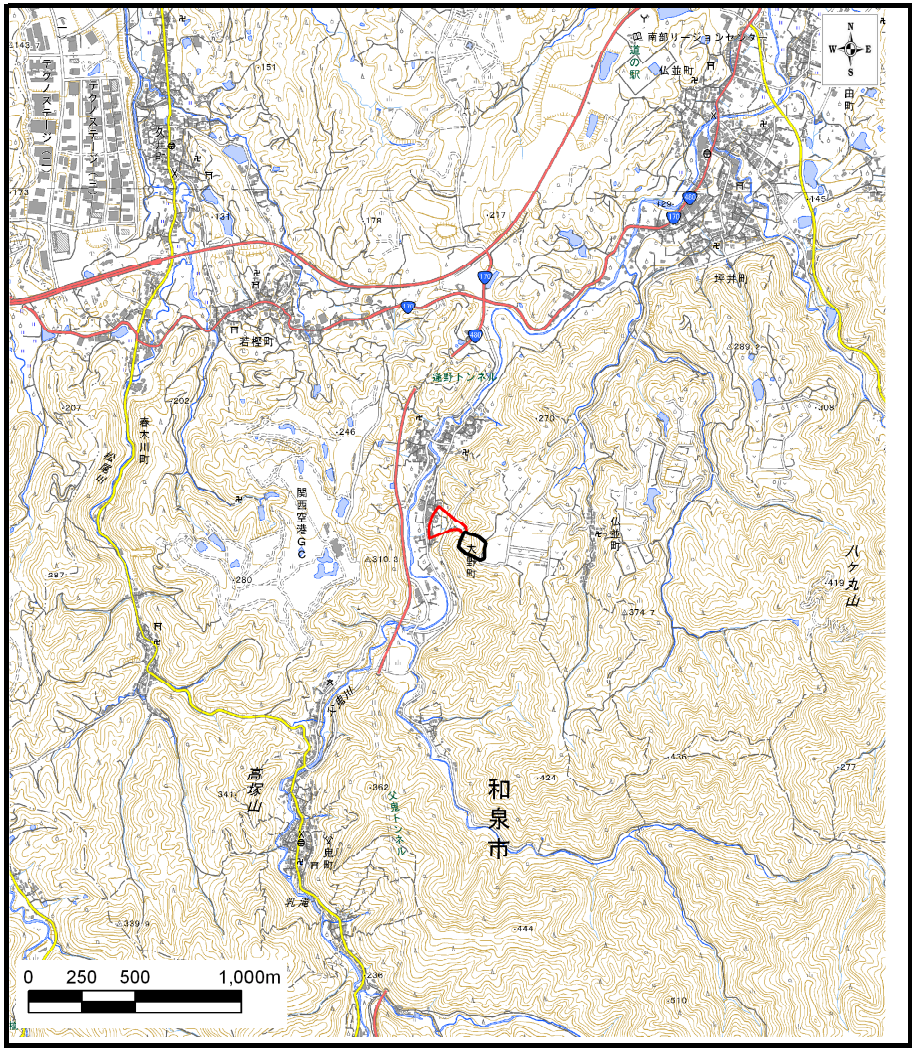

区域指定箇所概略位置図(1/25,000)

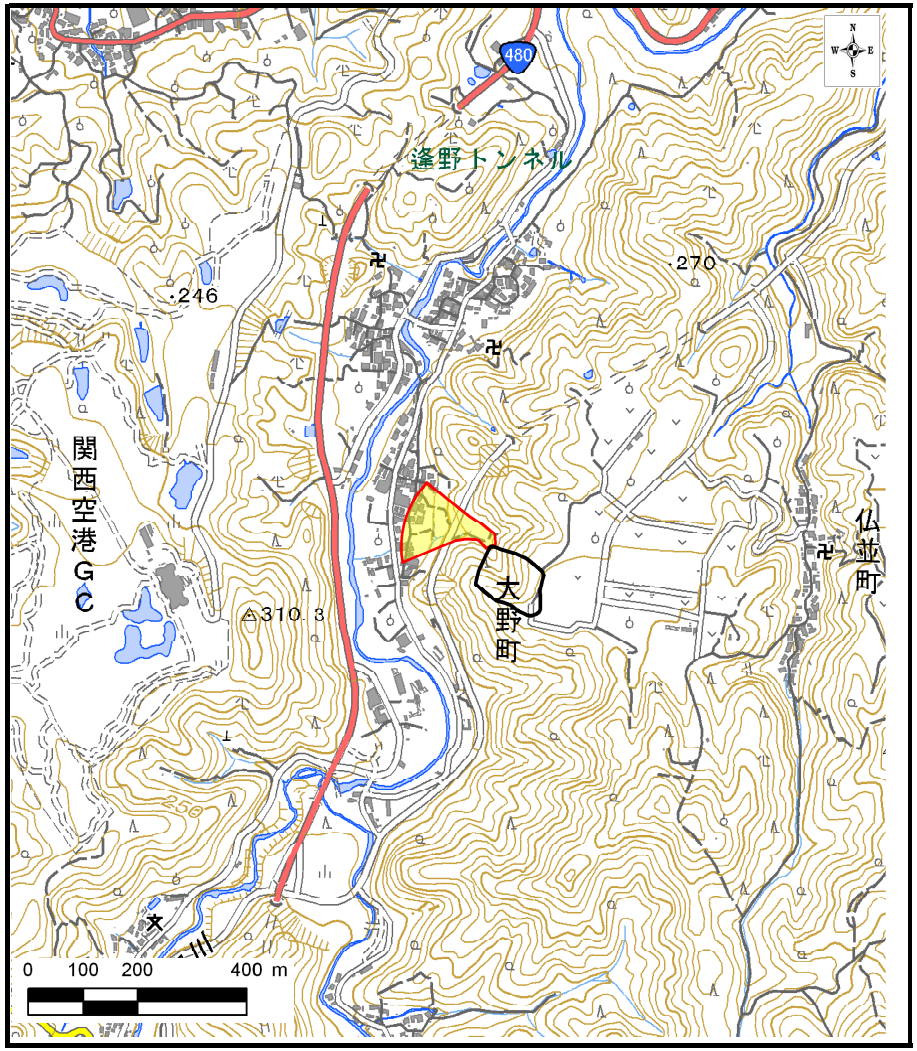

区域指定箇所位置図(1/10,000)

様式－１（土） 土砂災害警戒区域・土砂災害特別警戒区域 位置図 （この地図は、国土地理院発行の1/25,000地形図「内畑、岸和田東部」の一部を使用した）	自然現象の種類	土　石　流	渓 流 番 号	D21901120
	告 示 番 号	大阪府告示第　00　号	渓流の名称	父鬼川右8（右第七支川）
	告示年月日	0	所　在　地	和泉市大野町

大　阪　府