

平成 21 年 7 月 30 日(木) 平成 21 年度 第 2 回 大阪府河川整備委員会	資料 1-3
---	-----------

一級河川大和川水系
石川ブロック河川整備計画

住民説明会資料

平成 21 年 7 月

大 阪 府

石川ブロック河川整備計画(案)のご紹介

「人」「自然」「歴史」の交流の川づくり



治水

安心して暮らせるように、
洪水による被害を軽減させたい。



利水

渇水時でも最低限の水量を河川に確保する。



環境

多様な生物の生育・生息環境を守り、
人々の生活に潤いを与える。

■河川整備計画で実施する内容

1

おおむね10年間で、10年に一度の大雨（おおむね50mm/h）により発生する洪水が安全に流れるよう河川の整備を進めます。



「人」「自然」「歴史」の交流の川づくり



河川改修の際に、治水、利水、環境を踏まえた
河川整備における配慮事項・めざすべき方向性を考えました。



飛鳥川



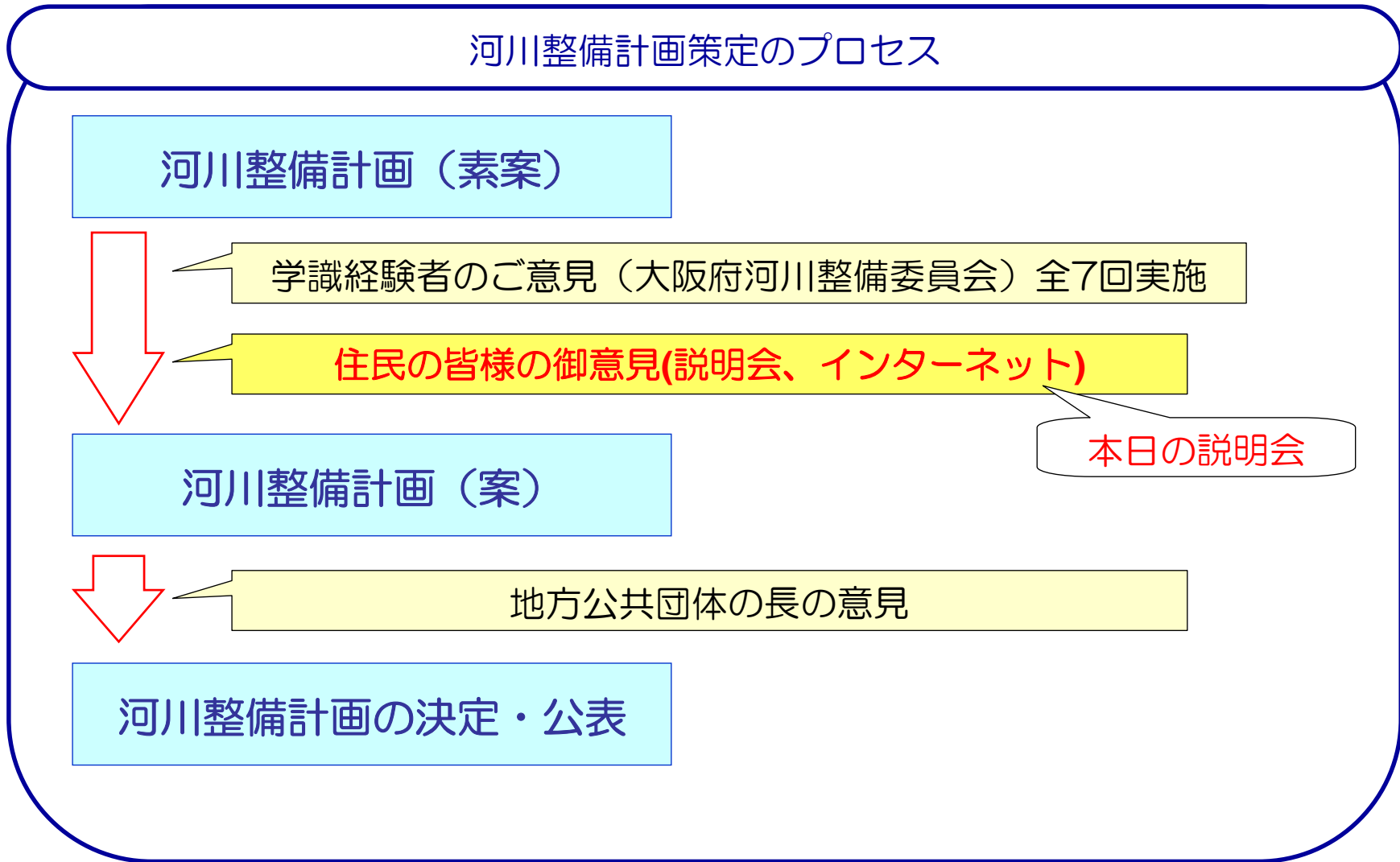
梅川



佐備川



天見川



詳しい内容について知りたい方

- ★土木事務所・市町村窓口で閲覧ができます。
- ★ホームページでも閲覧できます。
<http://www.pref.osaka.jp/kasen/index.html>
 ※閲覧期間:7月1日(水)~15日(水)


ご意見をいただける方

- ★メールでご意見いただける方
 大阪府都市整備部河川室
 Email:kasen-g23@sbox.pref.osaka.lg.jp
 - ★お手紙・FAXでご意見いただける方
 大阪府富田林土木事務所 建設課 河川砂防グループ
 〒584-0031 大阪府富田林市寿町2丁目6-1
 (大阪府南河内府民センタービル内)
 TEL 0721-25-1131 FAX 0721-25-6109
- ※地域別にご意見を把握したいと考えており、お住まいの地区名、居住年数の明記をお願いします。


ご意見をいただく方法は、
配付資料にも記載してあります。




流域の概要・河川整備の方向性 ~河川に期待されること~



これまで ~何をしてきたか、何が起こったか~
・ 事業(治水)の経緯
・ 豪雨災害の実績



今後の取り組み ~取り組みに対する考え方~
・ 治水、利水、環境について
・ まちづくりの方向性



具体的な整備 (10年間) ~どのように実現させていくか~
・ 整備内容について(どこで、いつ、どのように)



河川整備と関連した整備 (紹介)

- 石川ブロックは、大阪と奈良・和歌山の境をなす金剛葛城山系に源を発する石川と、奈良県香芝市西部の丘陵地に源を発する原川で構成されます。
- 石川ブロックの関連市町村は、大阪府富田林市、河内長野市、柏原市、羽曳野市、太子町、河南町、千早赤坂村(原川上流部の奈良県香芝市を除く)の4市2町1村です。



河川の安全の方向性(治水)

6

洪水が起こると！



地形的に危ない場所は想定されています。



出典：羽曳野市 洪水・土砂災害ハザードマップ

堤防が壊れたり、堤防からあふれると！

もしも！

H16 福井豪雨では溢れた洪水が町中へ



出典) 福井県足羽川激特対策事務所パンフレット

ねがい

安心して暮らせるように、洪水による被害を軽減させたい。

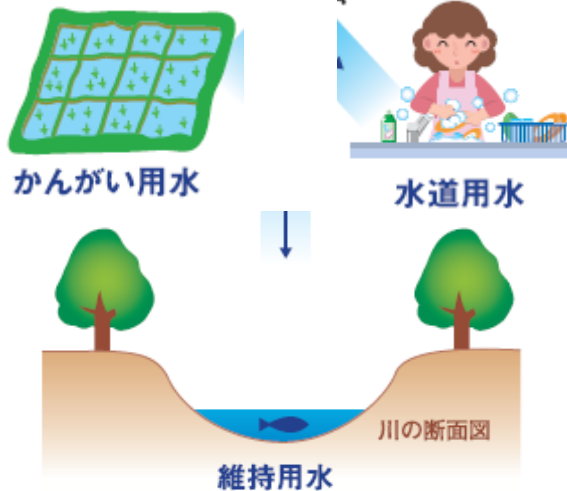
河川水の利用の方向性(利水)

7



渇水時、水利用の多い場所では、川の水が枯れることがある。

川の水は多くに利用されている



ねがい

渇水時でも、最低限の水量を川に確保したい。