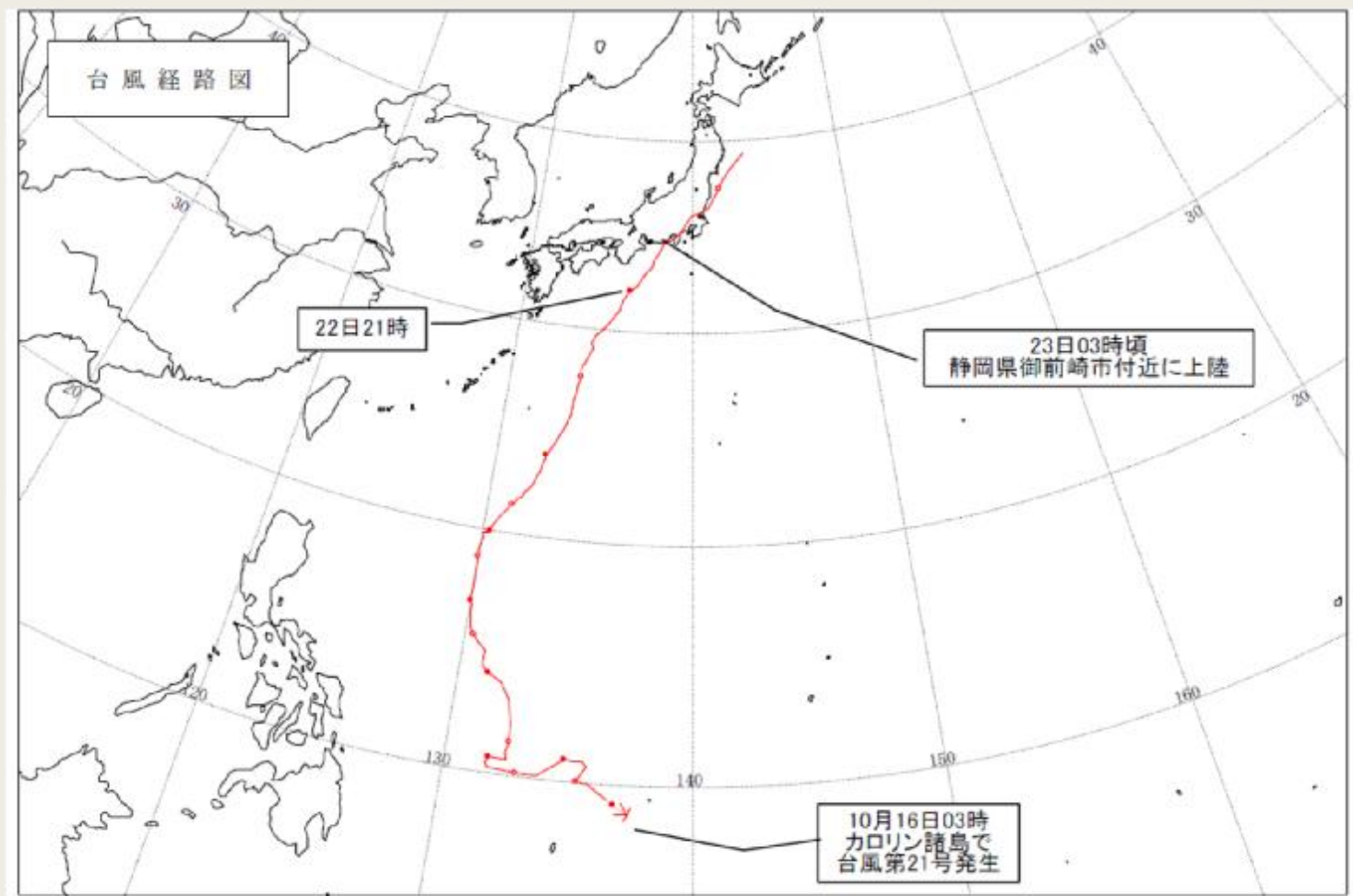


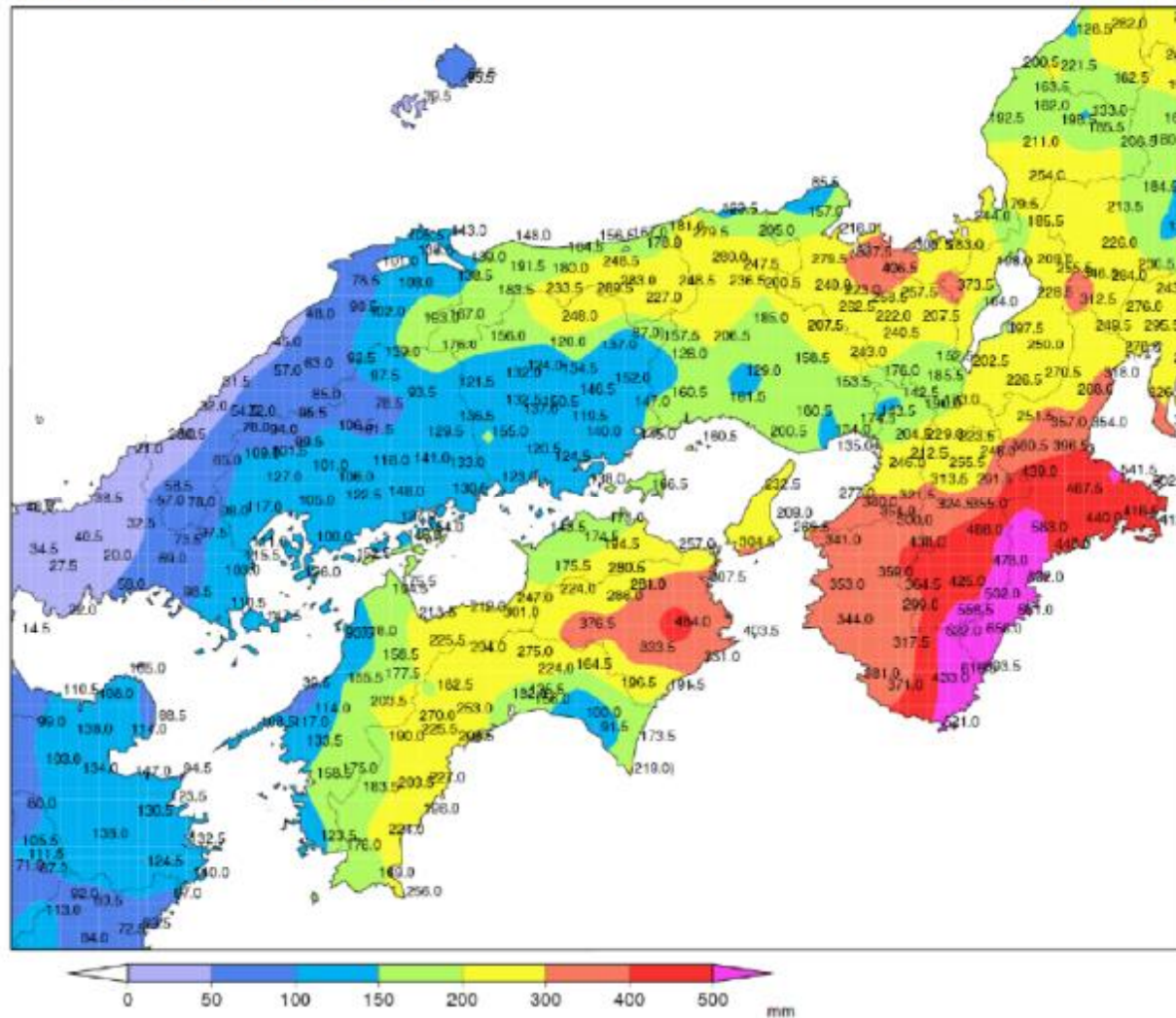
# 台風21号防災対応のふりかえり 参考資料 1

# 台風21号経路図

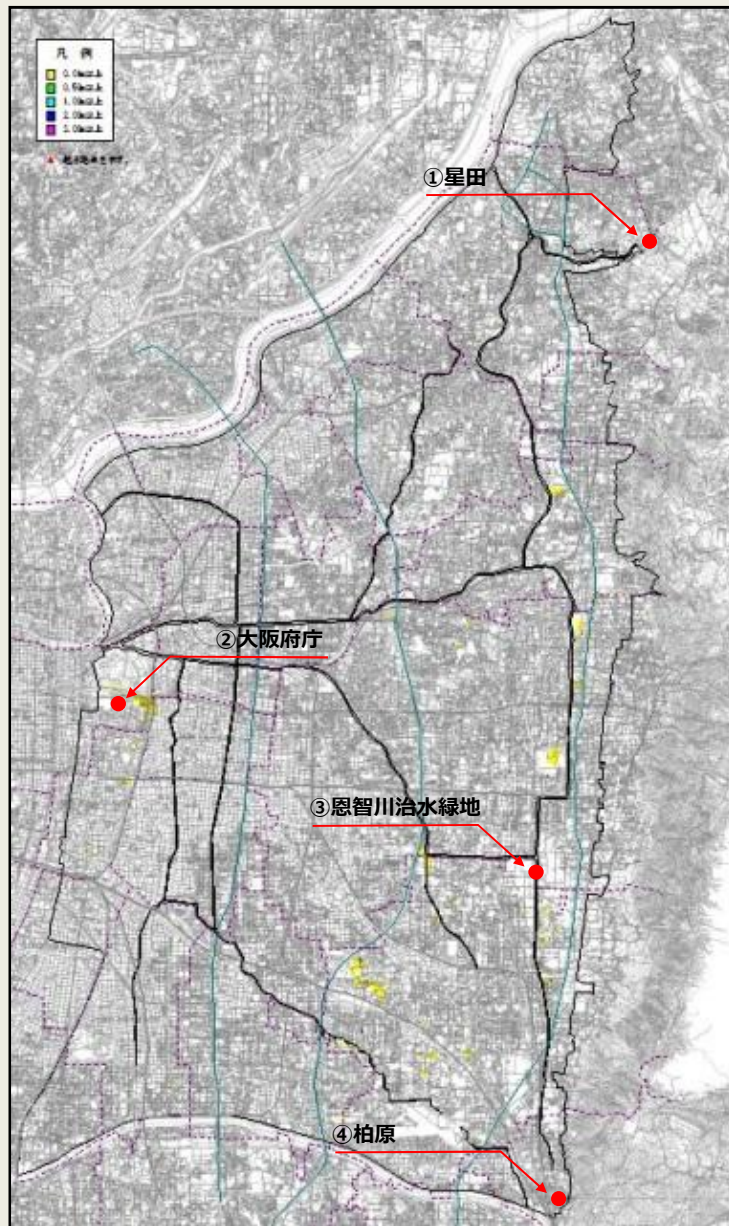


# 降雨の状況

○アメダス期間降水量(10月20日12時～23日12時)



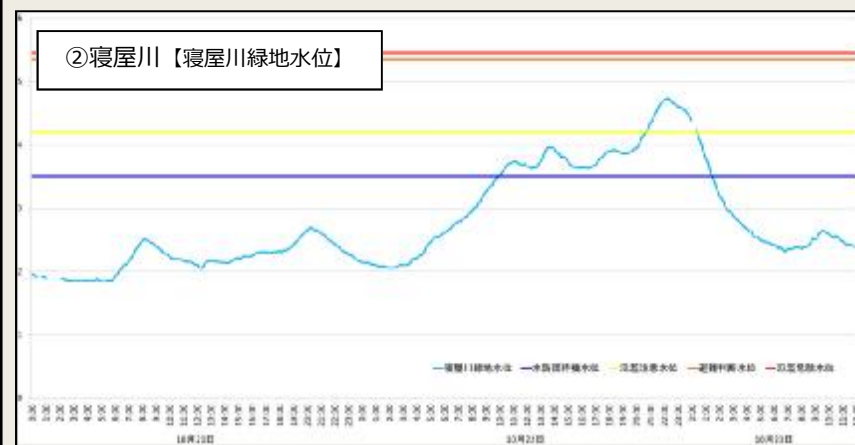
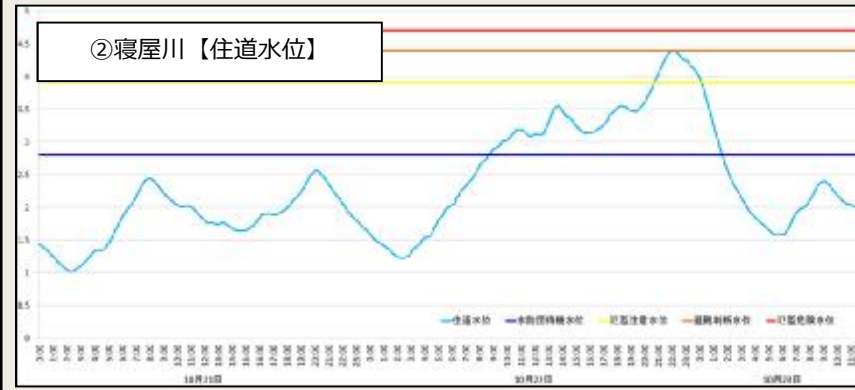
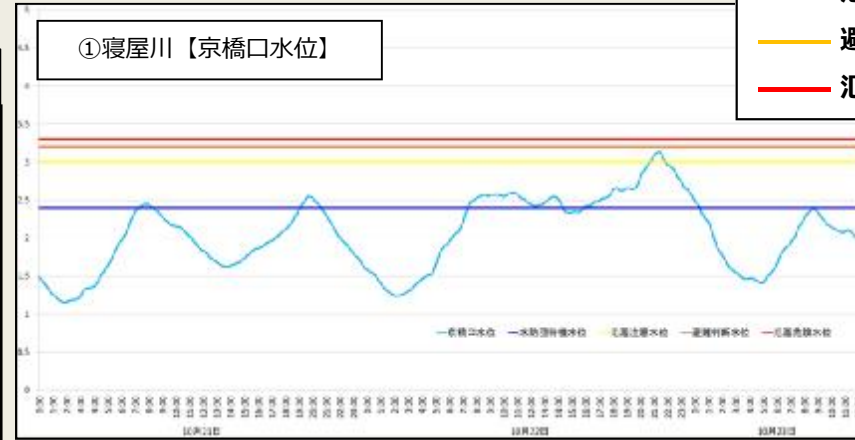
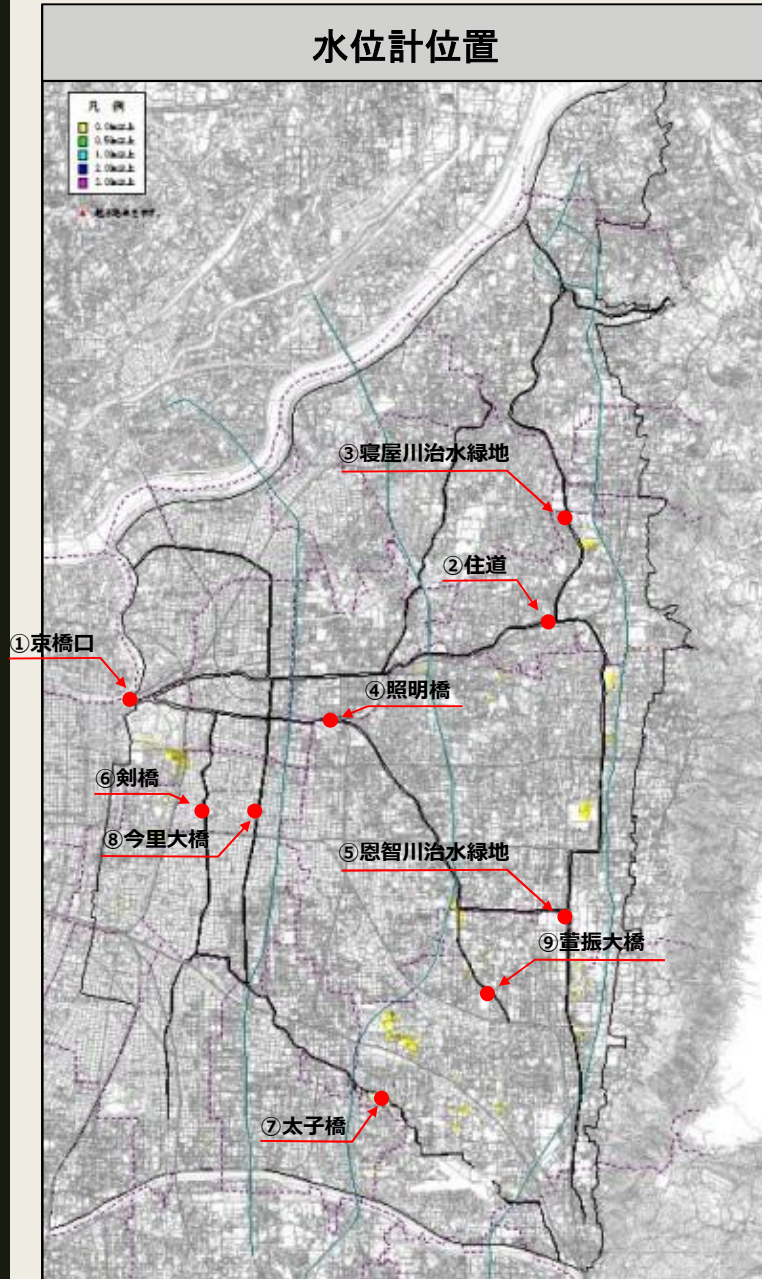
# 降雨の状況



# 河川水位の状況

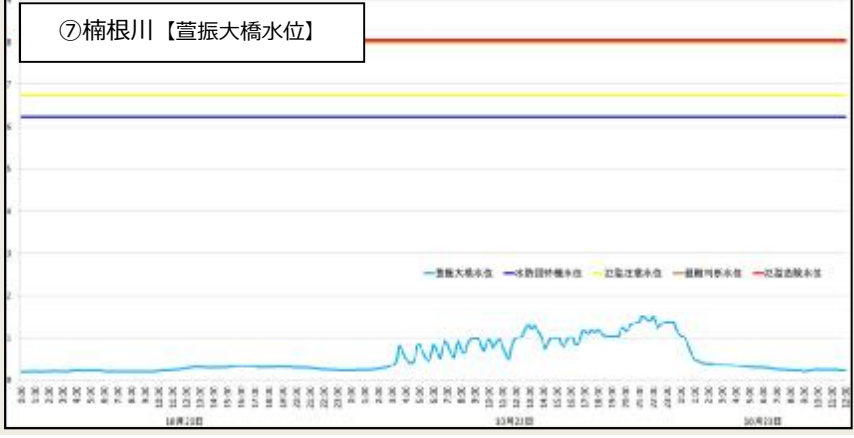
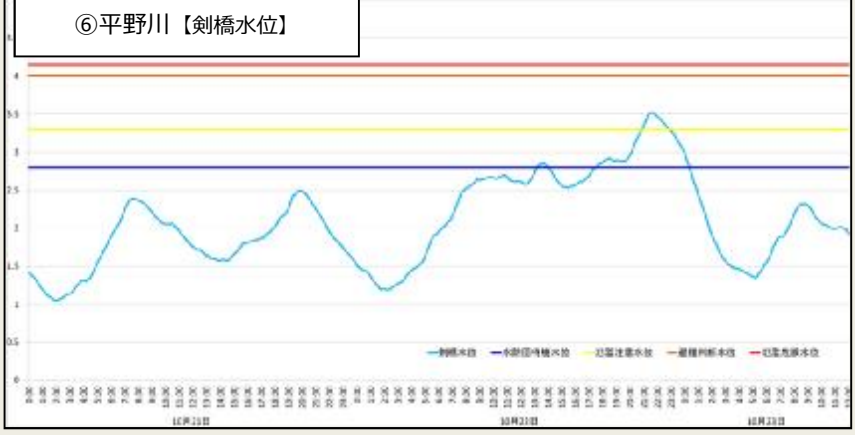
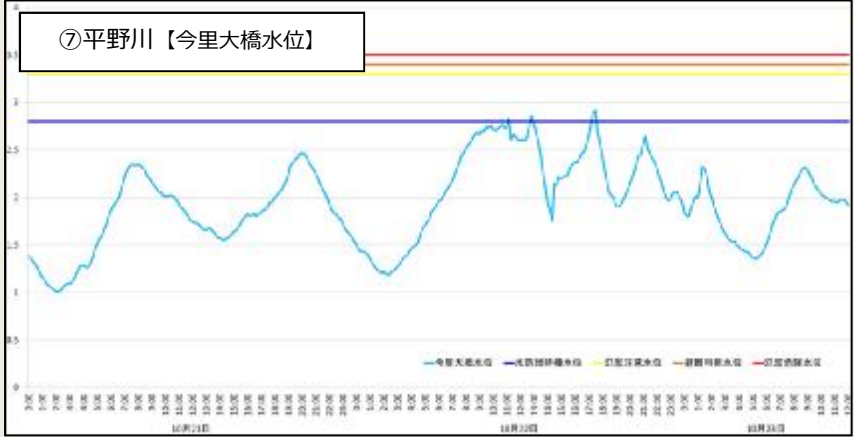
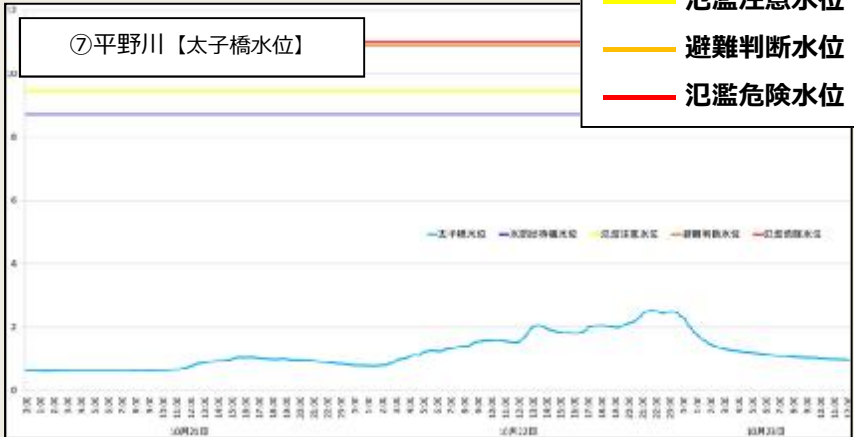
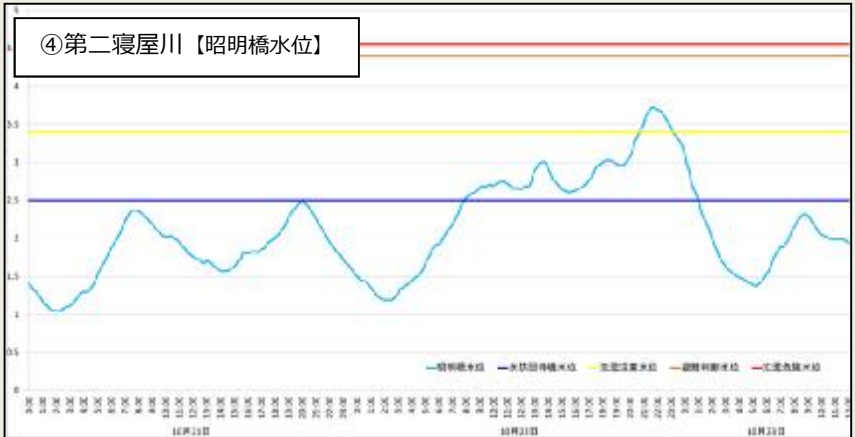
- 河川水位
- 氾濫注意水位
- 避難判断水位
- 氾濫危険水位

水位計位置

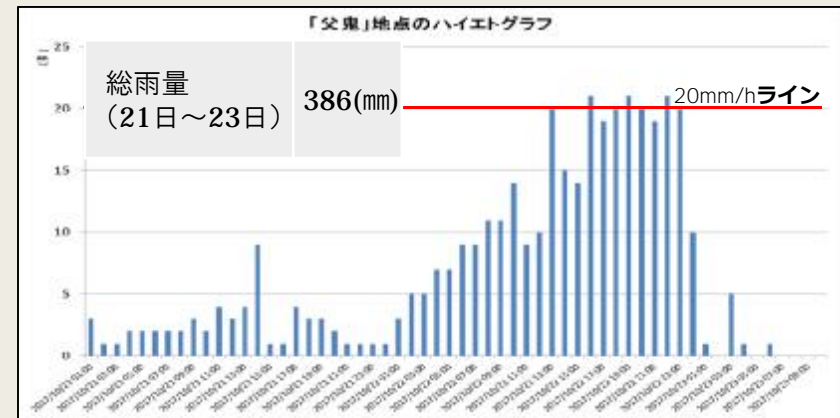
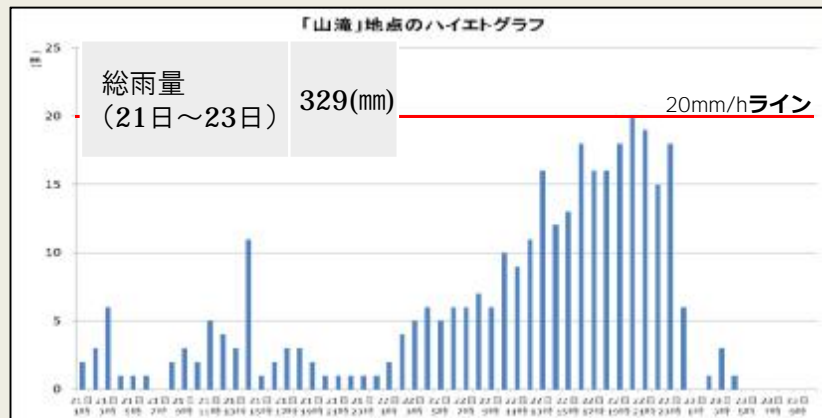
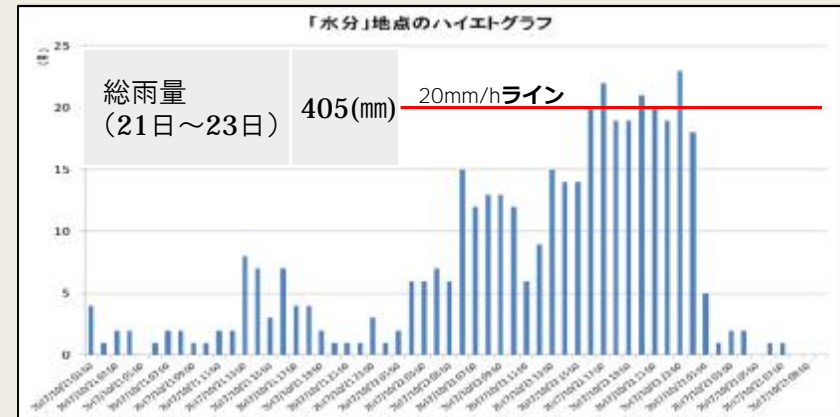
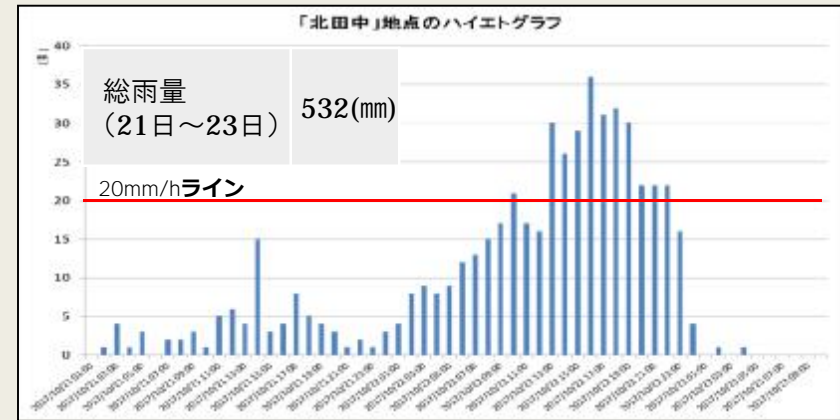
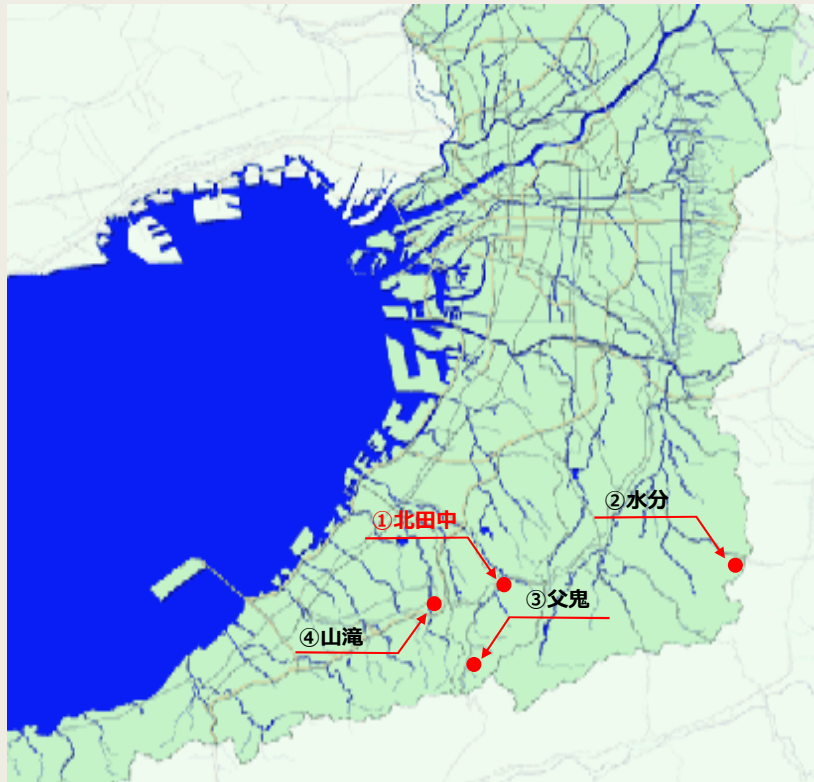


# 河川水位の状況

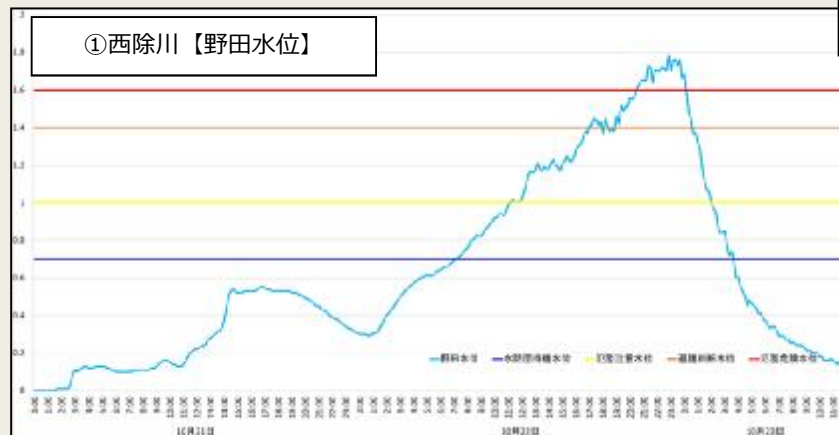
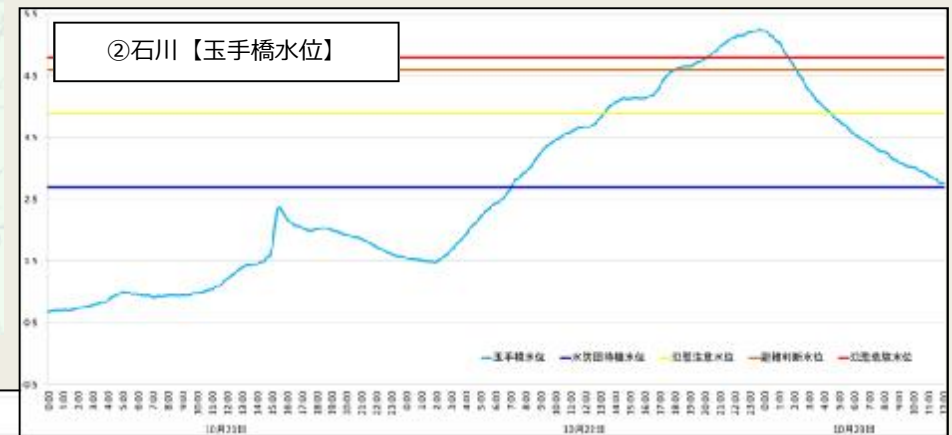
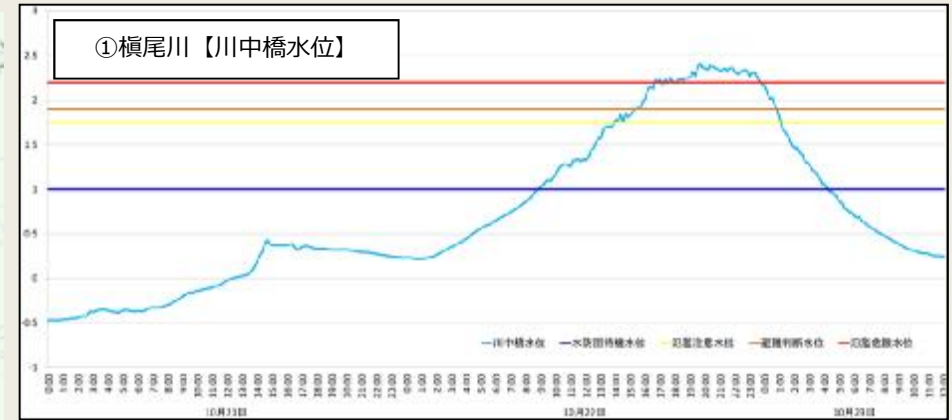
- 河川水位
- 氾濫注意水位
- 避難判断水位
- 氾濫危険水位



# 降雨の状況 (参考)



# 河川水位の状況 (参考)







# 大阪管区気象台が発表した情報

日付		21日																							22日																							23日											
時刻		0	1	2	3	4	5	6	7	8	9	10	11	12	13	14	15	16	17	18	19	20	21	22	23	0	1	2	3	4	5	6	7	8	9	10	11	12	0	1	2	3	4	5	6	7	8	9	10	11	12								
台風最接近																																																■											
台風説明会																																																											
柏原市	大雨(土)																																															■											
	大雨(浸)																																															■											
	洪水																																															■											
	強風・暴風																																															■											
	雷																																															■											
	土砂災																																															■											
門真市	大雨(土)																																															■											
	大雨(浸)																																															■											
	洪水																																															■											
	強風・暴風																																															■											
	雷																																															■											
	土砂災																																															■											
東大阪市	大雨(土)																																															■											
	大雨(浸)																																															■											
	洪水																																															■											
	強風・暴風																																															■											
	雷																																															■											
	土砂災																																															■											
四條畷市	大雨(土)																																															■											
	大雨(浸)																																															■											
	洪水																																															■											
	強風・暴風																																															■											
	雷																																															■											
	土砂災																																															■											
交野市	大雨(土)																																															■											
	大雨(浸)																																															■											
	洪水																																															■											
	強風・暴風																																															■											
	雷																																															■											
	土砂災																																															■											





# 避難勧告・指示状況

## 8 市町村避難勧告・指示状況

(21時00分)

ブロック名	避難指示	避難勧告	避難準備・高齢者等避難開始
大阪市			大阪市
豊能			箕面市
三島			高槻市
北河内			枚方市、交野市、寝屋川市、 四條畷市、大東市
中河内	柏原市	八尾市、東大阪市	
南河内	大阪狭山市、太子町、 河南町、千早赤阪村	羽曳野市、富田林市、 河内長野市、藤井寺市	松原市
泉北	堺市、和泉市		
泉南	岸和田市、貝塚市、 泉佐野市、泉南市、 阪南市、熊取町、 岬町		