
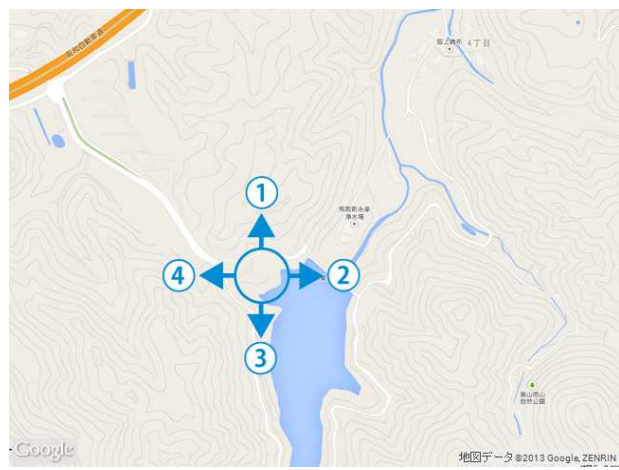

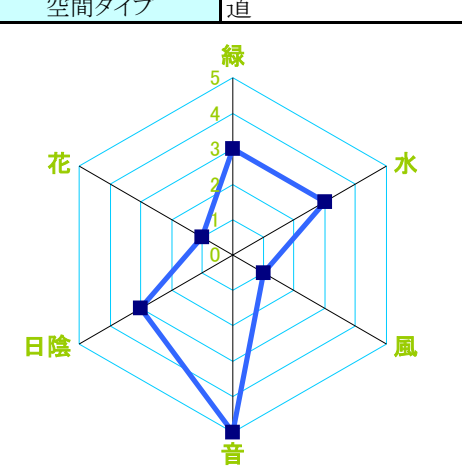



場所	奥山雨山自然公園・永楽ダム周辺	クールスポット	ダム周辺は、平野部からの吹き上げ風の通り道になっていて、たいへん爽やかである。
所在地	泉南郡熊取町大字久保2921	使われ方	緑陰が多く、自然公園は、ハイキングコースとなっている。







		泉州 Map No.11	空間タイプ	道	
					
		調査定点			

緑視率(視覚) 平均66.6% 天空率(視覚・触覚)



(1)左 69.5%      (2)正面 93.7%      (3)右67.4%      (4)背面 35.8%      天空率32.9%

風(触覚)	水(触覚)	花(嗅覚)	音(聴覚)	足元の状態(視覚・触覚)
	<input type="checkbox"/> 大 <input type="checkbox"/> 中 <input checked="" type="checkbox"/> 小 <input type="checkbox"/> 極小 	<input checked="" type="checkbox"/> 有 <input type="checkbox"/> 無 (春の名所) 	(自然) <input type="checkbox"/> 木々のざわめき <input checked="" type="checkbox"/> 風の音 <input type="checkbox"/> 水の音 <input checked="" type="checkbox"/> 鳥の声 <input checked="" type="checkbox"/> 虫の声 (人工) <input type="checkbox"/> 車両音 <input type="checkbox"/> 人の声 <input type="checkbox"/> その他雑音 (施設放送、雑踏など)	
弱い風が吹いている		(桜)		タイル

自然  
自然素材を施工したもの  
人工