

場所	高槻森林観光センター	クールスポット	山間部にある施設。噴水のある池周辺は見た目にも涼しい。
所在地	高槻市大字田能小字的谷2番地	使われ方	バーベキューや温泉が楽しみ、川遊びも満喫できる。木製品を作るクラフトセンターもある。






		北大阪 Map No.31	空間タイプ	緑地	
					
		調査定点			

緑視率(視覚) 平均 47.4% 天空率(視覚・触覚)



(1)左 83.2%      (2)正面 58.4%      (3)右 34.5%      (4)背面 13.4%      天空率 34.7%

風(触覚)	水(触覚)	花(嗅覚)	音(聴覚)	足元の状態(視覚・触覚)
	<input type="checkbox"/> 大 <input type="checkbox"/> 中 <input type="checkbox"/> 小 <input checked="" type="checkbox"/> 極小 	<input type="checkbox"/> 有 <input checked="" type="checkbox"/> 無	<input type="checkbox"/> 有 <input checked="" type="checkbox"/> 無 (自然) <input type="checkbox"/> 木々のざわめき <input checked="" type="checkbox"/> 水の音 <input type="checkbox"/> 風の音 <input type="checkbox"/> 鳥の声 <input type="checkbox"/> 虫の声 (人工) <input type="checkbox"/> 車両音 <input checked="" type="checkbox"/> 人の声 <input type="checkbox"/> その他雑音 (施設放送、雑踏など)	
ほぼ風なし	噴水、川			土、砂利

自然  
自然素材を施工したもの  
人工

レーダーチャート入力欄					
緑	水	風	音	日陰	花
3	2	0.4	3	4	0.4

