

防災気象情報の改善について

令和8年5月
大阪管区気象台 予報課

現在の主な防災気象情報と警戒レベルとの関係

- **警戒レベル**は、住民が災害時にとるべき避難行動が直感的にわかるよう、**避難情報等を5段階に整理**したものです。（例：警戒レベル4 = 避難指示、警戒レベル3 = 高齢者等避難）
- **防災気象情報**は、**避難情報の発令や住民の自主避難の参考となる「警戒レベル相当情報」**という位置づけですが、警戒レベルとの関係が分かりづらいという課題があります。

警戒レベル

警戒レベル	状況	住民がとるべき行動	行動を促す情報（避難情報等）
5	災害発生又は切迫	命の危険直ちに安全確保！	緊急安全確保
4	災害のおそれ高い	危険な場所から全員避難	避難指示
3	災害のおそれあり	危険な場所から高齢者等は避難※	高齢者等避難
2	気象状況悪化	自らの避難行動を確認する	洪水、大雨、高潮注意報
1	今後気象状況悪化のおそれ	災害への心構えを高める	早期注意情報

現在の防災気象情報（警戒レベル相当情報）

警戒レベル相当情報	防災気象情報				
	洪水等に関する情報			土砂災害	高潮害
	指定河川洪水予報（河川毎）	洪水害（市町村毎）	大雨浸水害（市町村毎）		
5相当	氾濫発生情報	大雨特別警報（浸水害）	大雨特別警報（土砂災害）	高潮氾濫発生情報	
4相当	氾濫危険情報		土砂災害警戒情報	高潮特別警報 高潮警報	
3相当	氾濫警戒情報	洪水警報	大雨警報（土砂災害）	警報に切り替える可能性が高い 高潮注意報	
2相当	氾濫注意情報	洪水注意報	大雨注意報	高潮注意報	
1相当					

市町村は、警戒レベル相当情報などを参考に、総合的に避難指示等の発令を判断する

<警戒レベル4までに必ず避難！>

防災気象情報と警戒レベルとの関係が分かりづらいという課題があり、「防災気象情報に関する検討会」において2年半かけて検討。その最終とりまとめ（令和6年6月）に沿って防災気象情報を改善。

- 防災気象情報（河川氾濫、大雨、土砂災害、高潮）を5段階の警戒レベルにあわせて発表します。
- 対象災害ごとの情報として整理するとともに、**レベル4相当の情報として危険警報を新設します。**
- **情報名称そのものにレベルの数字を付けて発表します。**（例：レベル4大雨危険警報等）

新しい防災気象情報の情報体系とその名称

	河川氾濫 1級河川などの大河川の氾濫	大雨 低地の浸水や大河川以外の氾濫	土砂災害 急傾斜地のがけ崩れや土石流	高潮 海水面の上昇や波の打上げによる浸水	(警戒レベルごとの) 住民が とるべき行動
警戒レベル 5相当	レベル5 氾濫特別警報	レベル5 大雨特別警報	レベル5 土砂災害特別警報	レベル5 高潮特別警報	命の危険 直ちに安全確保！
----- <警戒レベル4までに危険な場所から かならず避難！> -----					
警戒レベル 4相当	レベル4 氾濫危険警報	レベル4 大雨危険警報	レベル4 土砂災害危険警報	レベル4 高潮危険警報	危険な場所から全員避難
警戒レベル 3相当	レベル3 氾濫警報	レベル3 大雨警報	レベル3 土砂災害警報	レベル3 高潮警報	避難に時間を要する人は早めに避難、避難の準備など
警戒レベル 2	レベル2 氾濫注意報	レベル2 大雨注意報	レベル2 土砂災害注意報	レベル2 高潮注意報	避難行動を確認（避難場所や避難ルート、避難のタイミングなど）
警戒レベル 1	早期注意情報				災害への心構えを高める

河川氾濫・大雨に関する情報

- 河川氾濫等に関する情報は、**洪水予報河川のみを対象とした河川ごとの情報とし、「レベル3 氾濫警報」等の名称で発表します。**これまでの気象台による市町村ごとの洪水警報・注意報の発表は行いません。
- **水位周知河川の氾濫危険情報等のレベル毎の水位の情報は、警戒レベルとの関係を含めてこれまで通りの運用とし、洪水予報河川への移行を促進します。**
- 浸水害を対象とした大雨特別警報・警報・注意報は、大雨に関する情報として警戒レベル毎に整理し、警戒レベル相当情報として位置づけます。**洪水予報河川以外の河川も、大雨に関する情報で一緒に扱います。**

河川氾濫・大雨に関する情報体系と名称

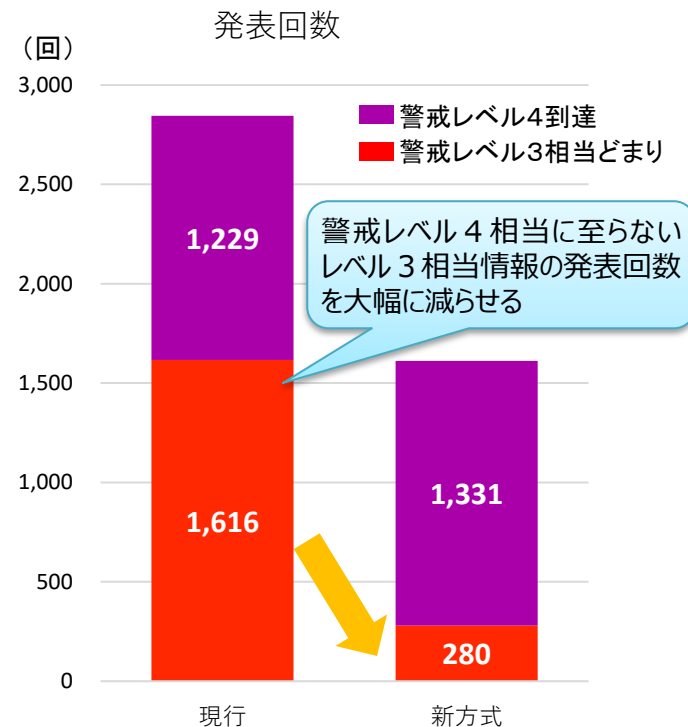
河川氾濫等に関する情報				大雨に関する情報
分類	洪水予報河川	水位周知河川	左記以外の河川も含む 洪水警報等	
河川数	約400河川	河川事務所・都道府県による水位情報は、これまでどおり発表することとし、警戒レベルとの関係は変更しない。	大雨に関する情報で扱う。	-
発表主体	河川事務所または都道府県と気象台			気象台
発表単位	河川ごと			市町村ごと
対象とする主な現象	外水氾濫			内水氾濫及び 洪水予報河川以外の外水氾濫
発表指標	水位（実測・予測）			表面雨量指数・流域雨量指数 (解析・予測)
情報名称	5	レベル5 氾濫特別警報	レベル5 大雨特別警報	
	4	レベル4 氾濫危険警報	レベル4 大雨危険警報	
	3	レベル3 氾濫警報	レベル3 大雨警報	
	2	レベル2 氾濫注意報	レベル2 大雨注意報	
	1	早期注意情報	早期注意情報	
		〔 洪水予報河川への移行を促進 〕		

土砂災害に関する情報

- 警戒レベル4相当は、現在の土砂災害警戒情報から**レベル4土砂災害危険警報**に変更します。
- **レベル3土砂災害警報**は、発表基準を見直すことで、現在の大雨警報（土砂災害）に比べ、警戒レベル4相当に至らない**情報発表を大幅に減らします**。
- 今後は、**まもなくレベル4土砂災害危険警報を発表する可能性が高い**状況において、レベル3土砂災害警報を発表しますので、情報を活用いただくにあたりご留意ください。

土砂災害に関する情報体系と名称

発表指標		60分雨量（解析・予測） 土壌雨量指数（解析・予測）
情報名称	5	レベル5土砂災害特別警報
	4	レベル4土砂災害危険警報
	3	レベル3土砂災害警報
	2	レベル2土砂災害注意報
	1	早期注意情報



土砂災害に関する警戒レベル3相当及び4相当情報の発表回数の比較（令和5年6～9月のデータに基づく）

新方式の警戒レベル3相当情報の発表回数は、レベル4相当情報の基準（CL）に3時間先に到達すると見込まれる場合として算出。

警戒レベル毎に情報を整理し、避難行動との関係を明確化

(警戒レベルごとの情報に！)

- レベル5 高潮特別警報を市町村による緊急安全確保発令、レベル4 高潮危険警報を避難指示発令、レベル3 高潮警報を高齢者等避難発令のトリガー情報として活用。

(発表基準等の見直し) 基準値はレベル5・レベル4の二つ

- 現在の高潮特別警報の台風等を要因としている発表指標は見直して、レベル5 高潮特別警報として潮位等の基準を新たに設定して運用。
- レベル4 高潮危険警報の基準は、その基準を超えると浸水被害のおそれがある状況となる高さに設定。
- レベル4 高潮危険警報、レベル3 高潮警報、レベル2 高潮注意報は、浸水被害のおそれがある状況からリードタイムをとって発表。

(注) 現在は高潮注意報で行っている低地での軽微な浸水被害に対する注意喚起は、新たな情報体系では扱わず、今後は高い潮位、大潮等に関する「気象解説情報」で対応

情報名称	発表タイミング	住民がとるべき行動
レベル5 高潮特別警報	浸水がすでに発生 or 切迫	ただちに安全確保の行動を
レベル4 高潮危険警報	浸水被害のおそれがある状況となる約6時間前までに発表	浸水想定区域など、高潮による浸水被害のおそれのある場所にいる者は全員安全な場所に避難
レベル3 高潮警報	浸水被害のおそれがある状況となる約12時間前までに発表	避難に時間を要する人は早めに避難、避難の準備など
レベル2 高潮注意報	浸水被害のおそれがある状況となる約18時間前までに発表	避難行動を確認 (避難場所やルート、時期など)
早期注意情報	5日先までにレベル4相当の現象が予想される場合に「高」「中」の2段階で発表	災害への心構えを高める

- 警戒レベル相当情報（河川氾濫、大雨、土砂災害、高潮）以外の特別警報・警報・注意報は、**これまでと変わりません**。
- これら情報について、気象庁ホームページ等では、特別警報は黒、警報は赤を用いるが、**警戒レベルには相当しない**ことに留意してください。

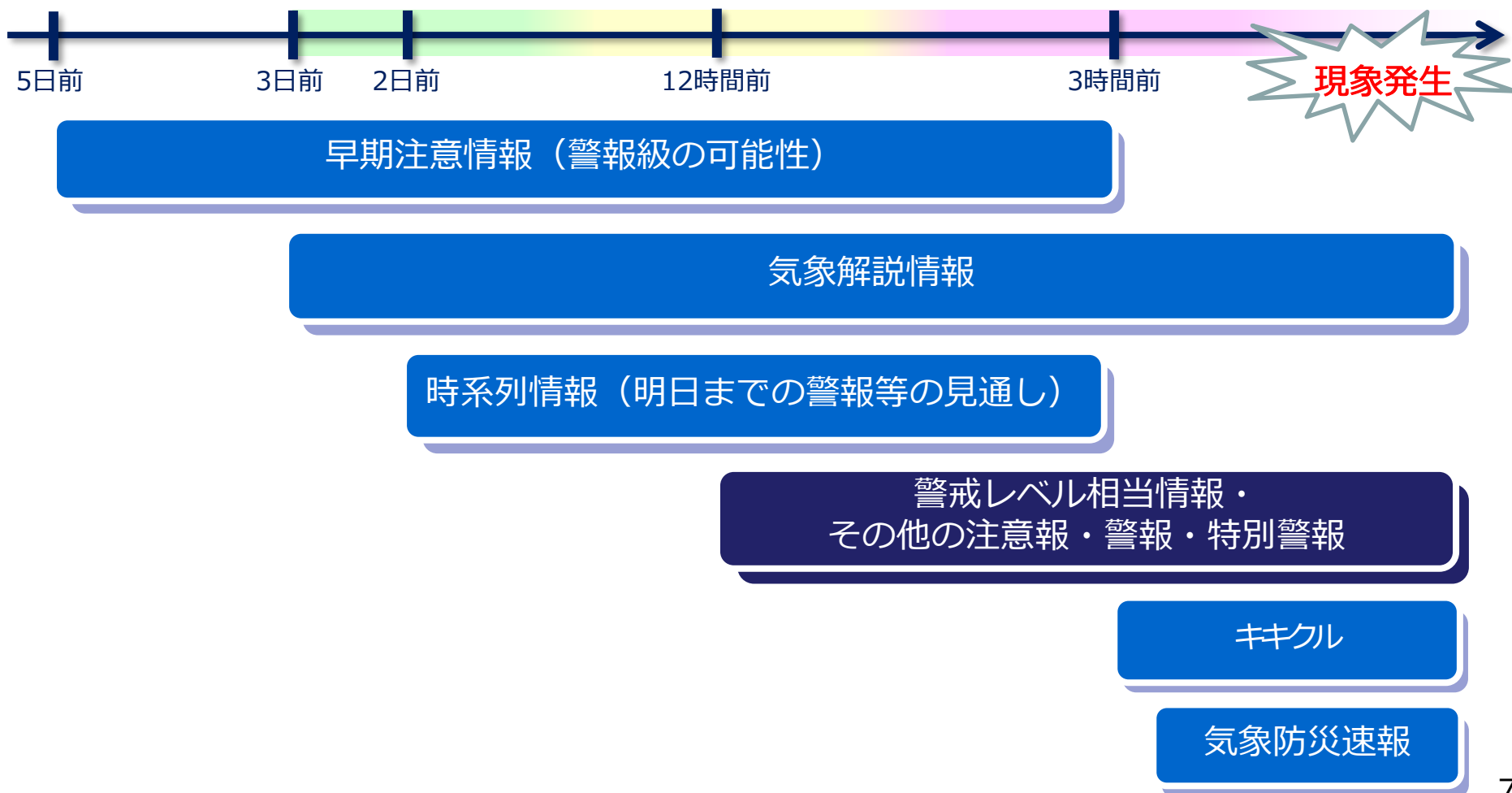
警戒レベル相当情報以外の特別警報・警報・注意報

特別警報	暴風、波浪、大雪、暴風雪
警報	暴風、波浪、大雪、暴風雪
注意報	強風、波浪、大雪、風雪、濃霧、雷、乾燥、なだれ、着氷、着雪、霜、低温、融雪

※これらの特別警報や警報は、レベル5（緊急安全確保）やレベル3（高齢者等避難）には相当しないことに留意してください。

段階的に発表される防災気象情報

- 警戒レベル相当情報とあわせて、**段階的に発表される様々な防災気象情報を防災対応の判断に活用**することが重要です。
 - 早期注意情報や時系列情報等は、心構えを高め、事前の体制確保の検討に活用。
 - キキクルや気象防災速報は、避難の判断や後押しに活用してください。



早期注意情報・時系列情報

- 早期注意情報（警戒レベル1）は、**5日先までの警報級の現象の可能性**を発表
- 時系列情報は、警報・注意報に先立って、**翌日までの気象状況の見通し**を、毎日4回発表





早期注意情報（警報級の可能性）

	1日	2日				3日		4日	5日	6日
警報級の可能性	18-24	00-06	06-12	12-18	18-24	00-12	12-24			
大雨	-	[中]	[高]	[中]	-	-	-	-	-	-
土砂災害	-	[中]	[高]	[高]	[中]	[中]	-	-	-	-

明後日までを対象とした情報について、現行では大雨に含まれる土砂災害の警報級の可能性を切り分けて発表するとともに、現行よりも情報の時間幅を細分化。

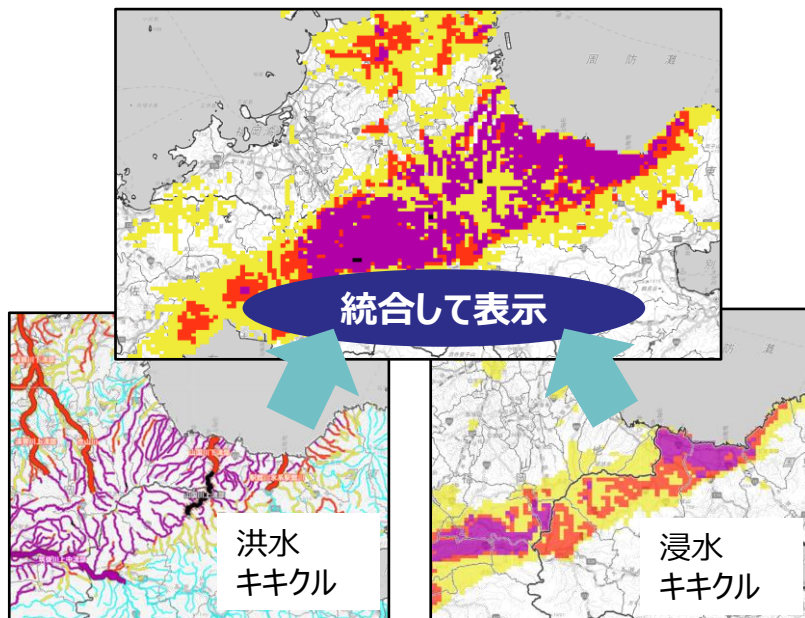
時系列情報（明日までの警報等の見通し）

〇〇市の時系列情報（明日までの警報等の見通し）													
2026年XX月XX日11時00分発表													
〇〇市	地域	28日				29日				30日	備考・関連する現象		
		12-15	15-18	18-21	21-24	00-03	03-06	06-09	09-12	12-15	15-18	18-21	21-24
1時間最大雨量(mm)					10	30	50	50	30	20	10		
2.4時間最大雨量(mm)		200											
大雨													
土砂災害													
暴風(m/s)	陸上	5	10	15	20	25	25	25	25	20	15	5	
	海上	10	15	25	30	30	30	30	30	30	20	10	
6時間最大降雪量(cm)													
24時間最大降雪量(cm)		200											
大雪													
波浪(m)		2	4	8	8	8	8	8	8	8	8	5	2
高潮	潮位(m)	0.5	0.5	0.5	0.5	1.0	1.0	1.5	2.0	1.5	1.0	0.5	
雷													
融雪													
濃霜	陸上												
	海上												
着氷													
着雪													
乾燥	実効温度(t _e)			80					90				70
	最小温度(t _n)			80					90				70
なだれ													
低気													
霜													

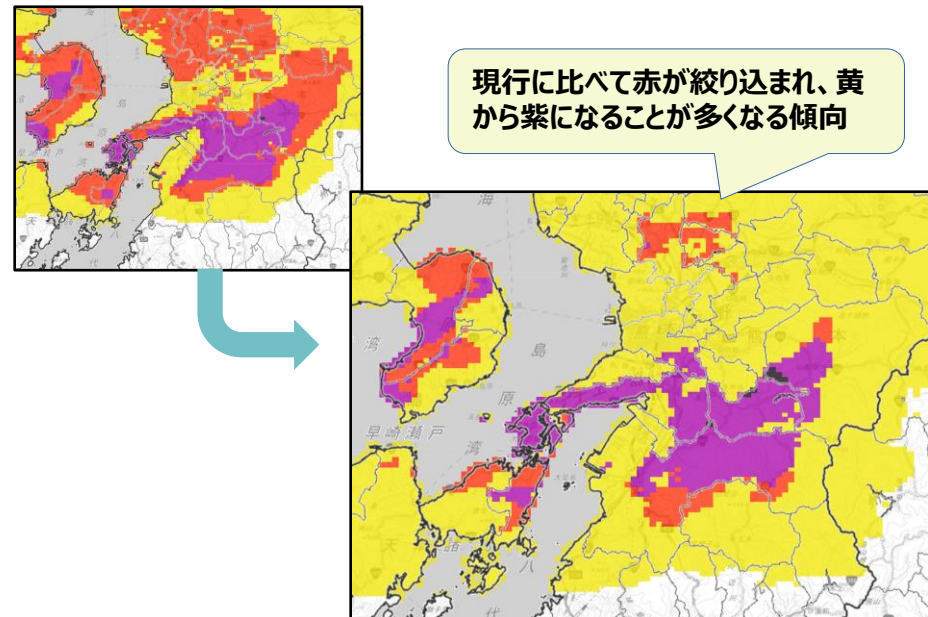
	災害切迫	特別警報基準を超えると予想される時間帯
	危険	危険警報基準を超えると予想される時間帯 (土砂災害、高潮については、危険警報発表の可能性のある時間帯)
	警戒	警報基準を超えると予想される時間帯 (土砂災害、高潮については、警報発表の可能性のある時間帯)
	注意	注意報基準を超えると予想される時間帯 (高潮については、注意報発表の可能性のある時間帯)

- 大雨や土砂災害に関する情報が発表された際、**危険度が高まっている地域を確認**するにはキキクルを活用してください。
- 「**大雨キキクル**」は、**大河川以外の河川の氾濫と浸水の危険度を重ねて表示**するもので、大雨に関する情報に対応しています。
- 「**土砂キキクル**」は、土砂災害の危険度を表示するものです。表示方法は従来と変わりませんが、以下の特性の変化に留意が必要です。
 - 現行に比べ、警戒（赤色）の判定が狭く、**注意（黄色）から危険（紫色）のケースが多くなります。**
 - 4～6時間先に警戒レベル4相当の基準に達すると予想してレベル3土砂災害警報を発表した場合には、**警戒（赤色）の判定が出ていないことがあります。**

大雨キキクル（イメージ）



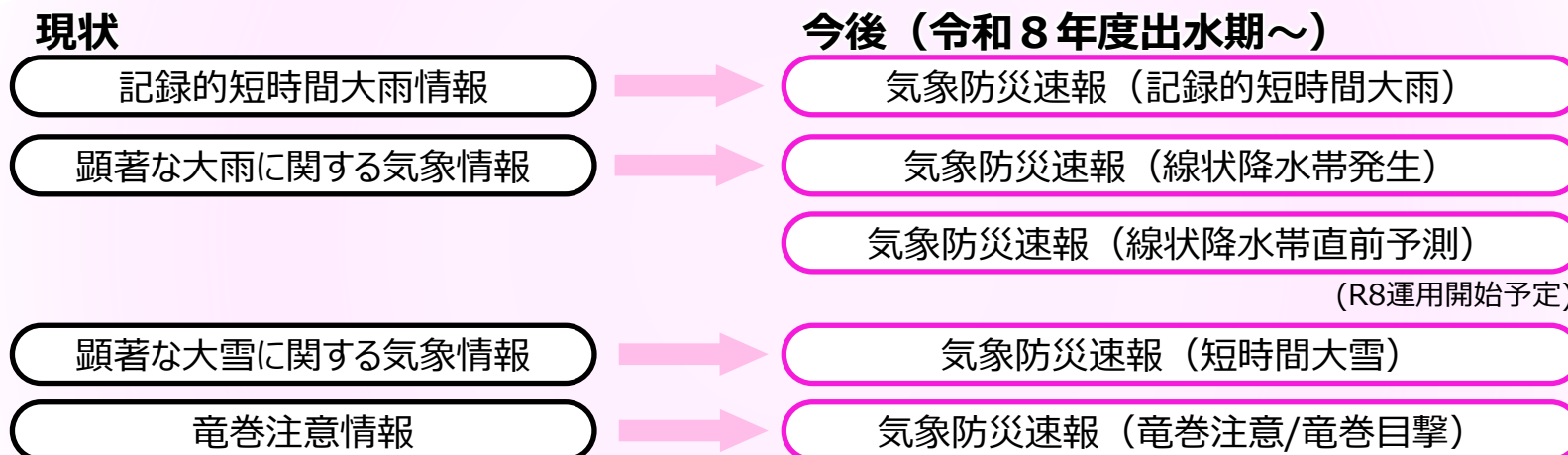
土砂キキクルの特性変化（イメージ）



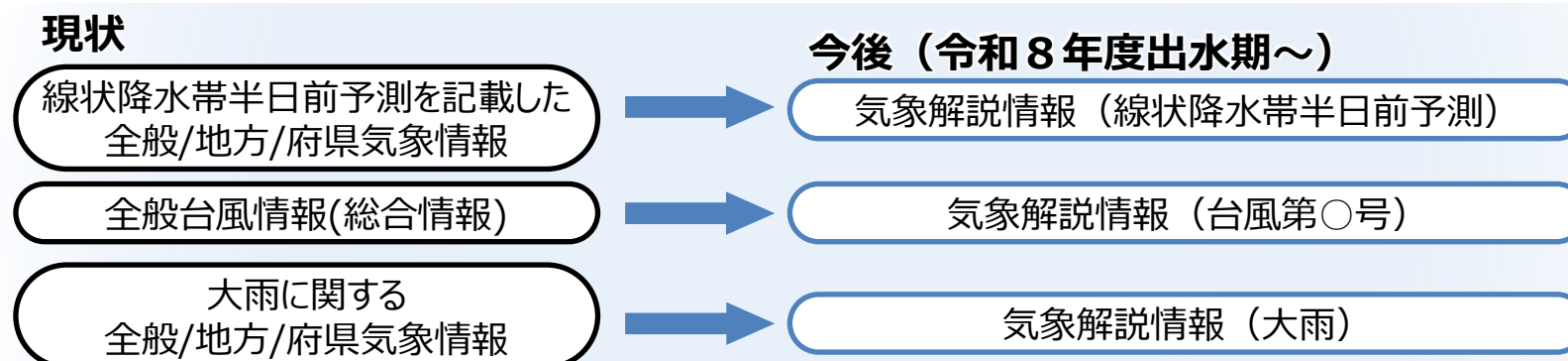
気象庁HPでは現行の洪水キキクルと浸水キキクルも切り替えて閲覧可能

- 警戒レベル相当情報やそれ以外の警報等を補足する情報として、線状降水帯など**顕著現象が発生または発生しつつある場合に「気象防災速報」を発表します。**
- 現在・今後の気象状況や災害発生の危険度の見通しなどを網羅的に解説する情報として、「気象解説情報」も適宜に発表します。

気象防災速報 … 極端な現象を速報的に伝える情報 (府県単位でのみ発表)



気象解説情報 … 現在・今後の気象状況を網羅的に解説する情報 (全国・地方・府県単位で発表)



防災気象情報の令和8年5月下旬からの主な変更点

河川氾濫・大雨

- **洪水予報河川**では、新設する河川氾濫の特別警報を**レベル 5 氾濫特別警報**とし、(発表には、河川管理者の氾濫通報を活用)
- **水位周知河川**では、これまでの水位情報による氾濫危険情報等の発表を続けつつ、**氾濫通報に基づく氾濫発生情報の充実**を図る。
- **その他河川・下水道**では、**氾濫通報に基づく氾濫発生情報の充実**を図る。
- **洪水警報**は、運用せず、**大雨の予報・警報と一体化**。(レベル 4 大雨危険警報を新設)

土砂災害

- 警戒レベル 4 相当は、現在の**土砂災害警戒情報からレベル 4 土砂災害危険警報に変更**。
- 警戒レベル 4 相当に至らない**レベル 3 土砂災害警報発表を大幅に削減**。
- レベル 3 土砂災害警報発表時は、**まもなくレベル 4 土砂災害危険警報を発表する可能性大**。

高潮

- **レベルに合わせた名称変更**。
- **氾濫通報に基づく氾濫発生情報の充実**を図る。

共通

- **情報名称にレベルの数字**をつけて発表。
- レベル 2 では「注意報」、レベル 3 では「警報」と**統一感を持った名称へ**。

(注) 主に大阪府内の変更点です。