１０.駐車場平面図

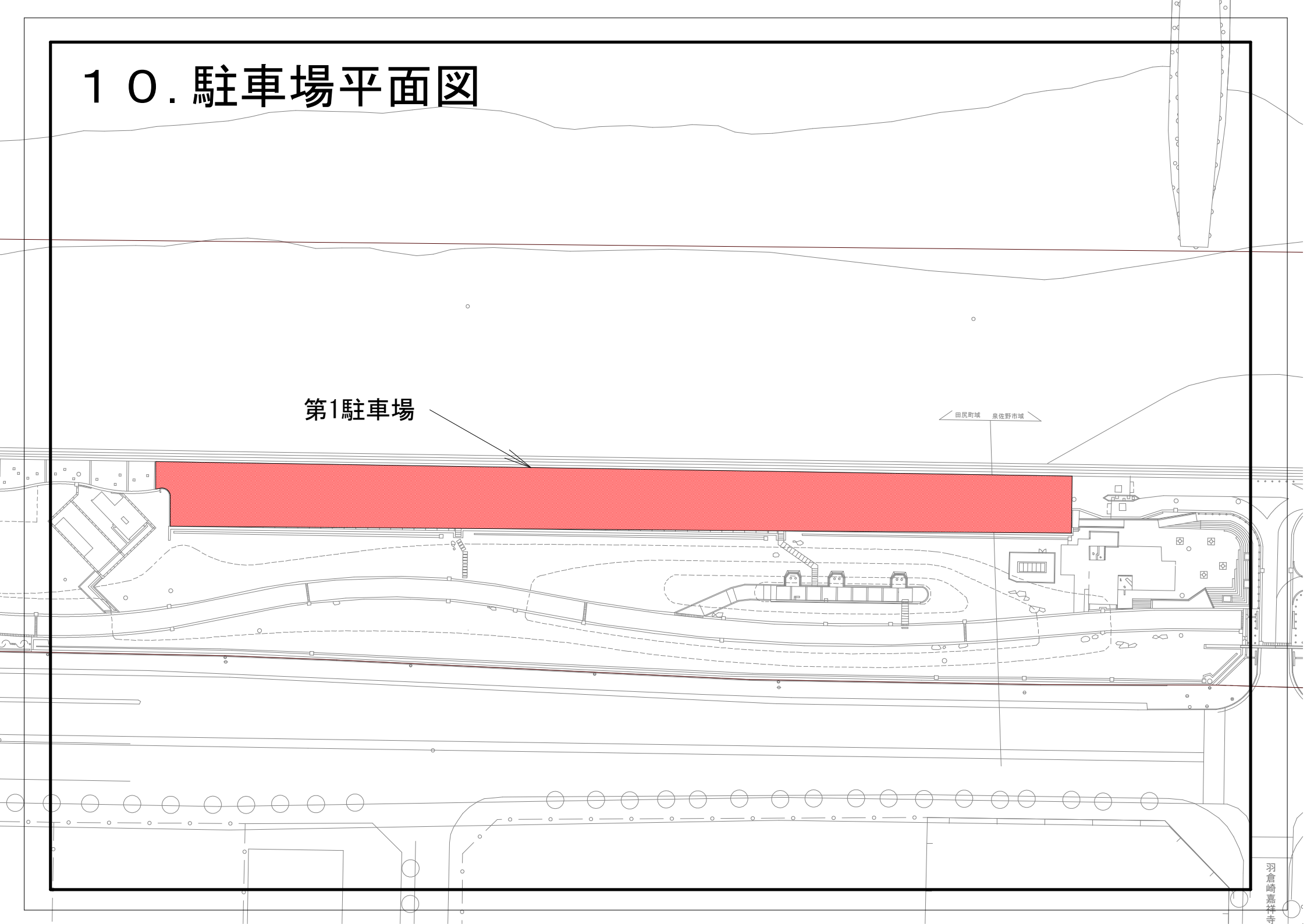

１０. 駐車場平面図

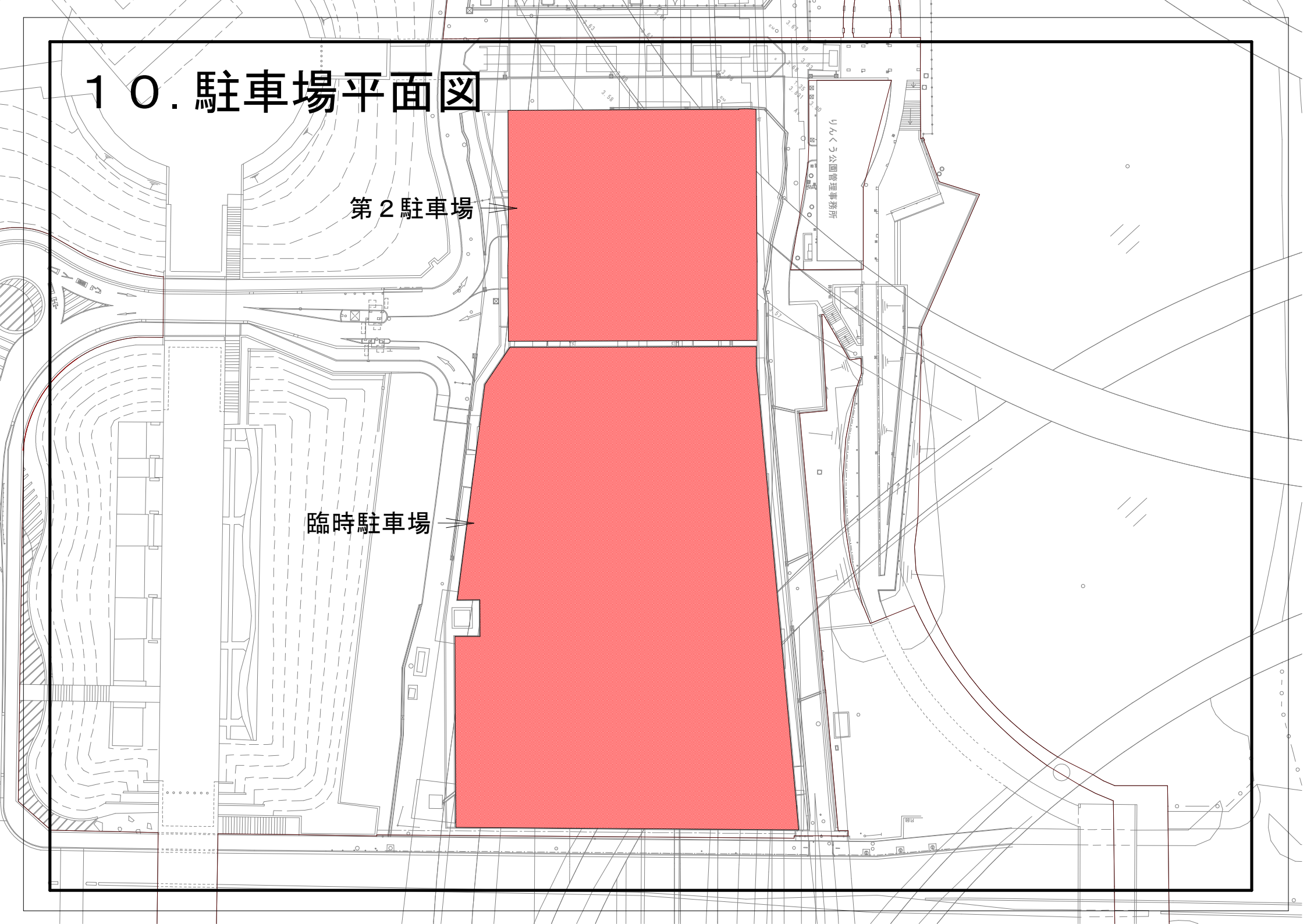

１１．建物配置図


S=1:3000
0
50
100
150
200m
泉南市 田尻町
中地区付近については、別図参照
田尻スカイブリッジ
大阪府警察学校
四阿-001
シンボル緑地No.1便所
シンボル緑地No.2便所
シンボル緑地No.3便所
シェルター-001
シンボル緑地No.2便所
シェルター-002
四阿-002
四阿-003
四阿-004
炊事場
シーサイド緑地南便所
自シーサイド緑地
紋砂休憩所
シーサイド緑地北便所

１１.建物配置図（別図）

※ビーチスポーツ施設、レストラン、アート棟、ビジネス棟は管理対象外

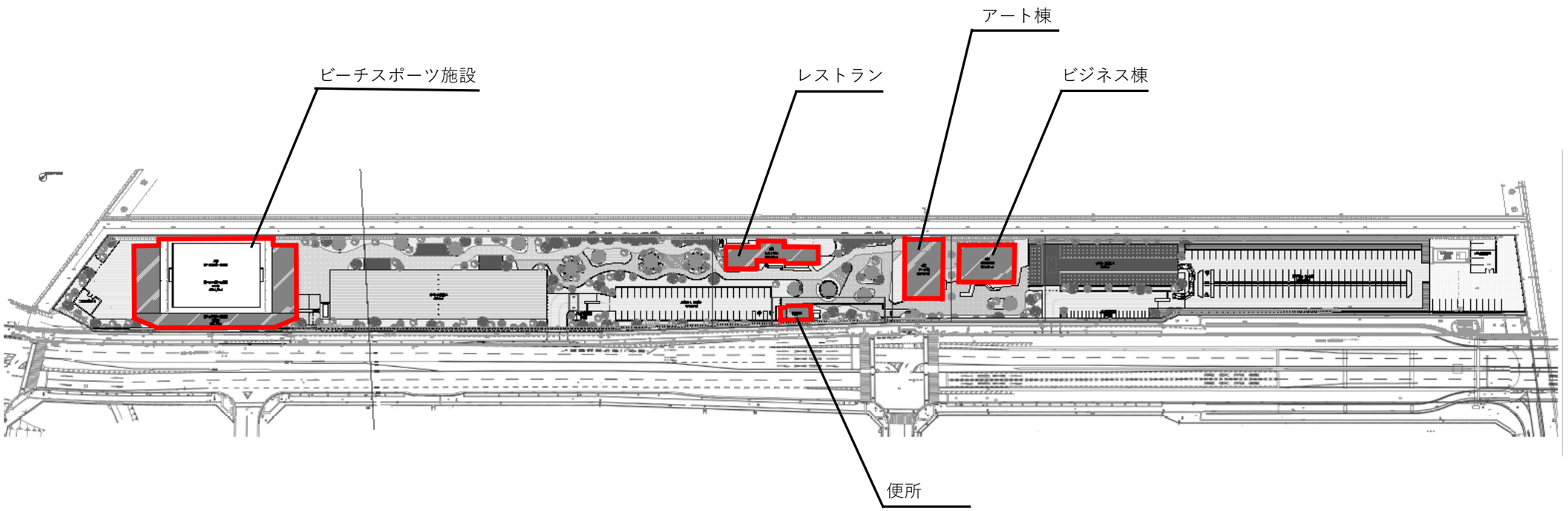

１２.主要建物図面

りんくう公園　管理事務所図面（平面図1）1

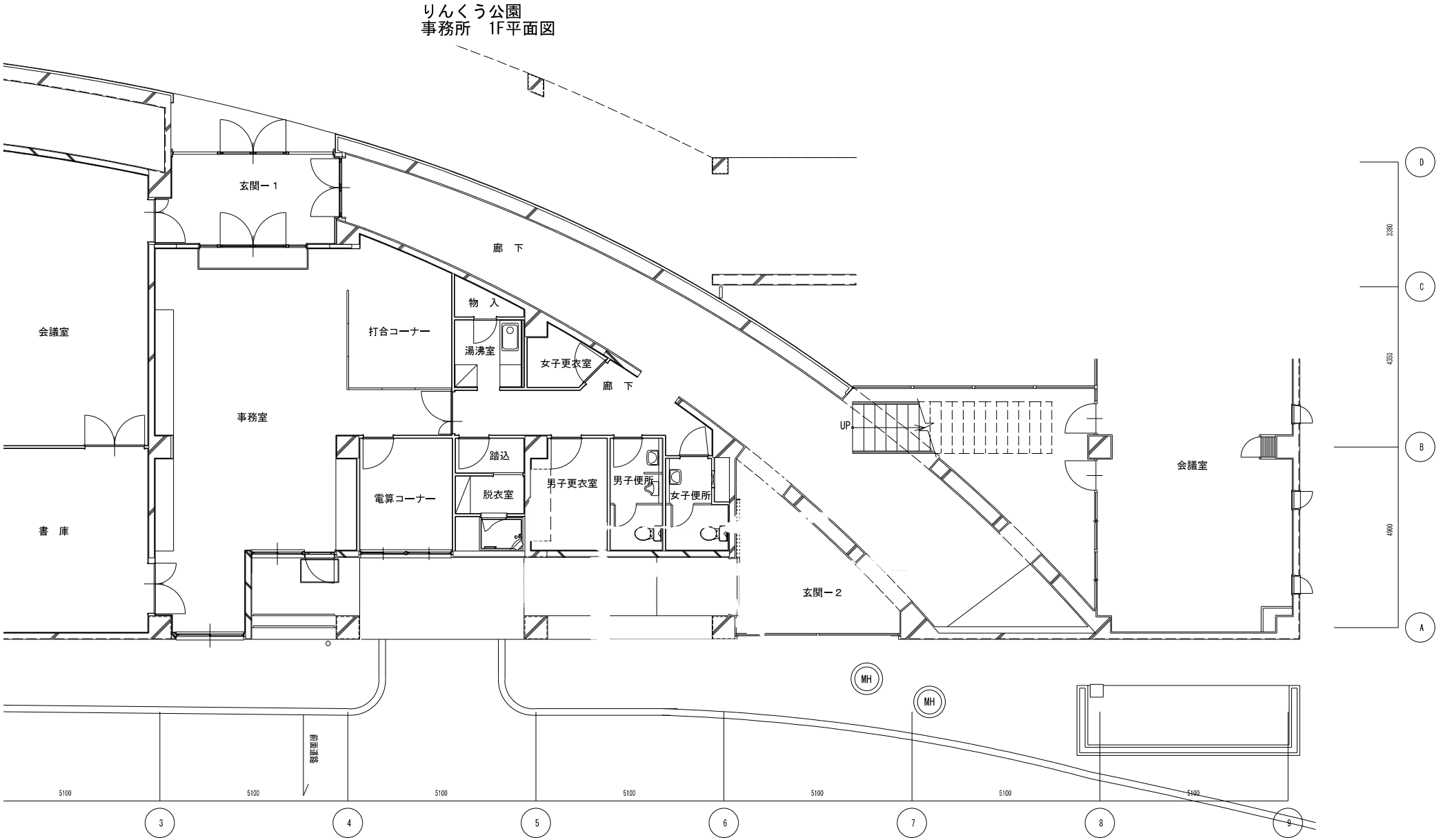

１２．主要建物図面

りんくう公園　管理事務所図面（平面図2）2

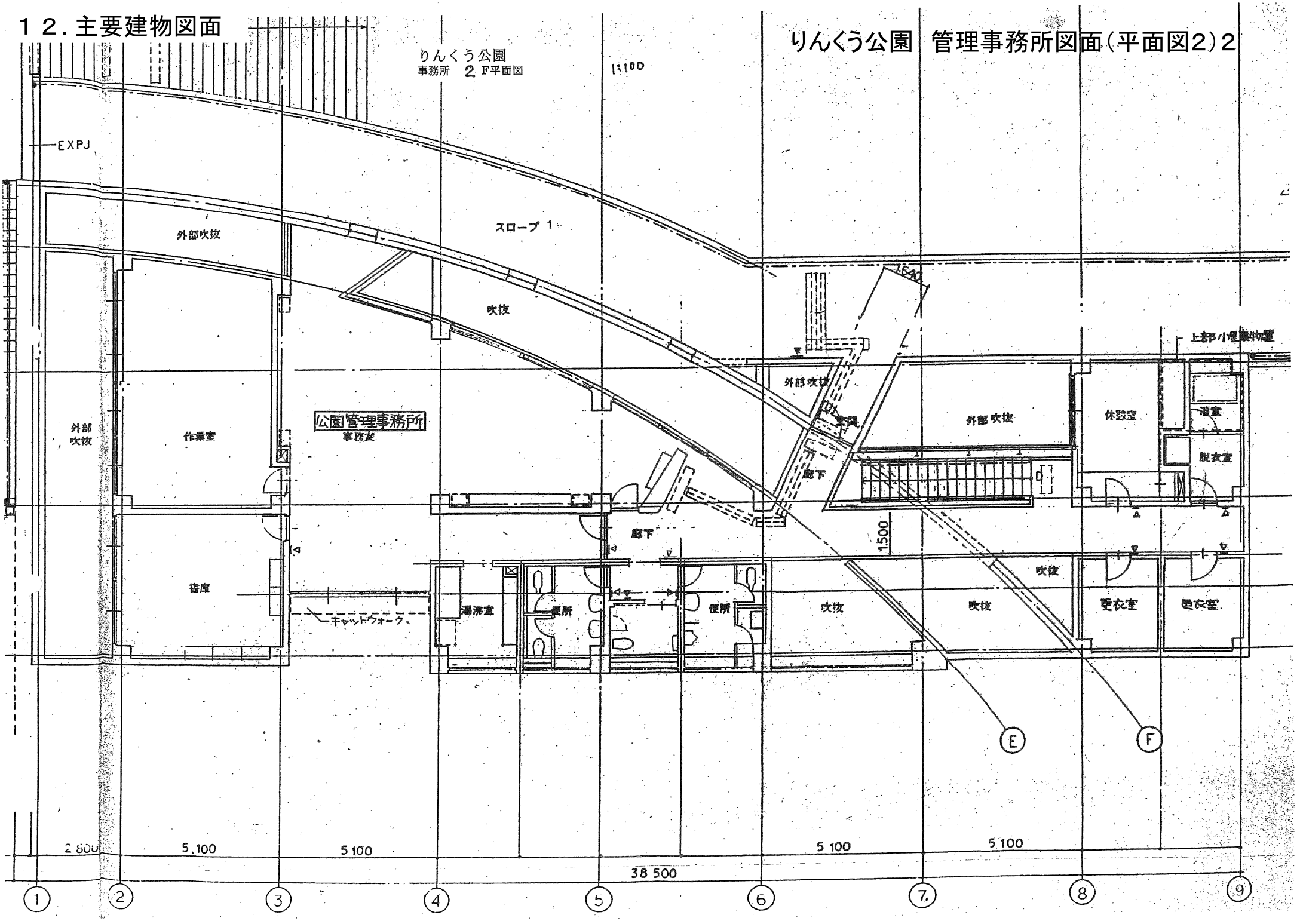

りんくう公園　管理事務所図面（立面図1）3

りんくう公園
事務所　東立面図　1:100

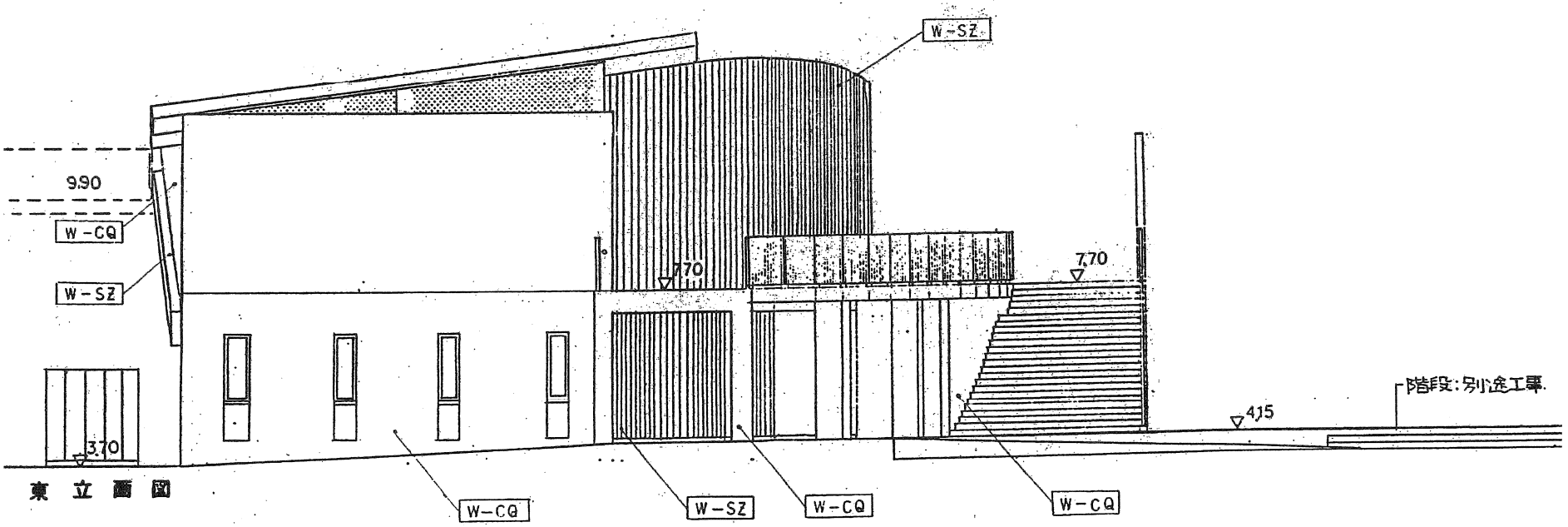

りんくう公園　管理事務所図面（立面図2）4

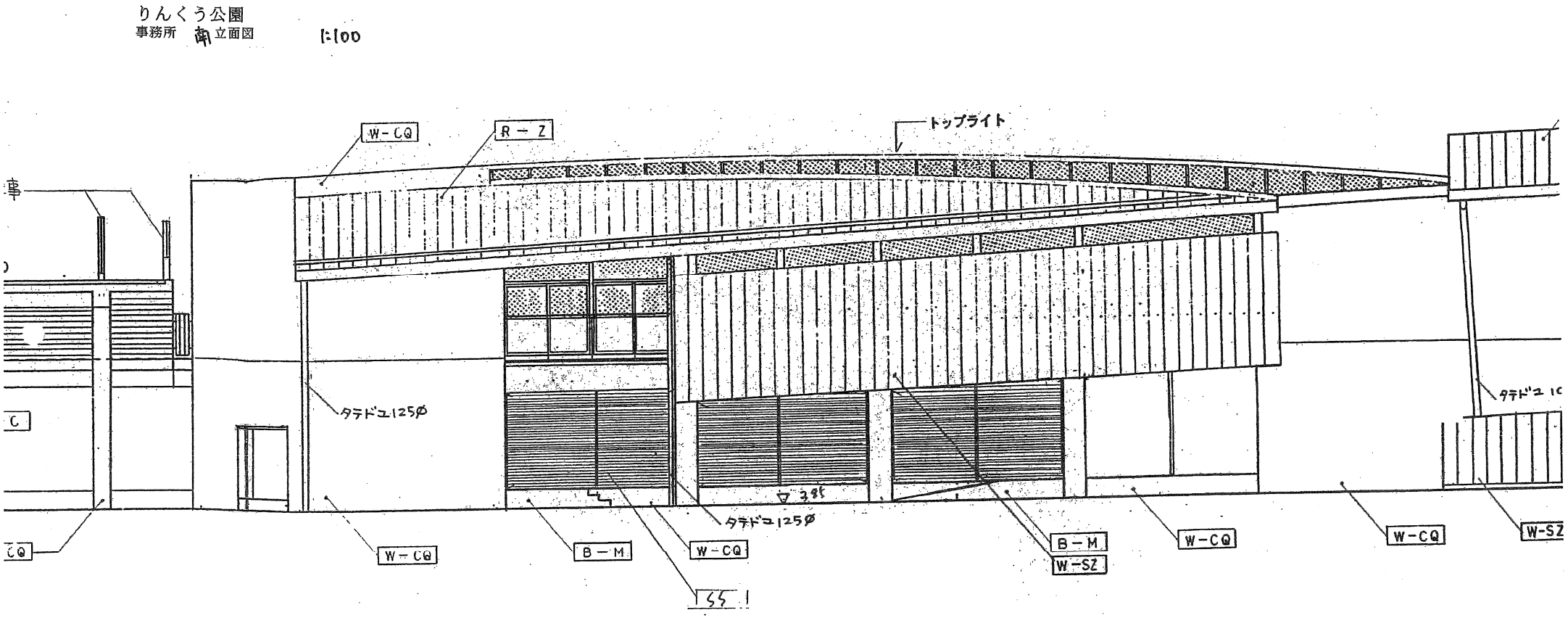

りんくう公園　管理事務所図面（立面図3）5

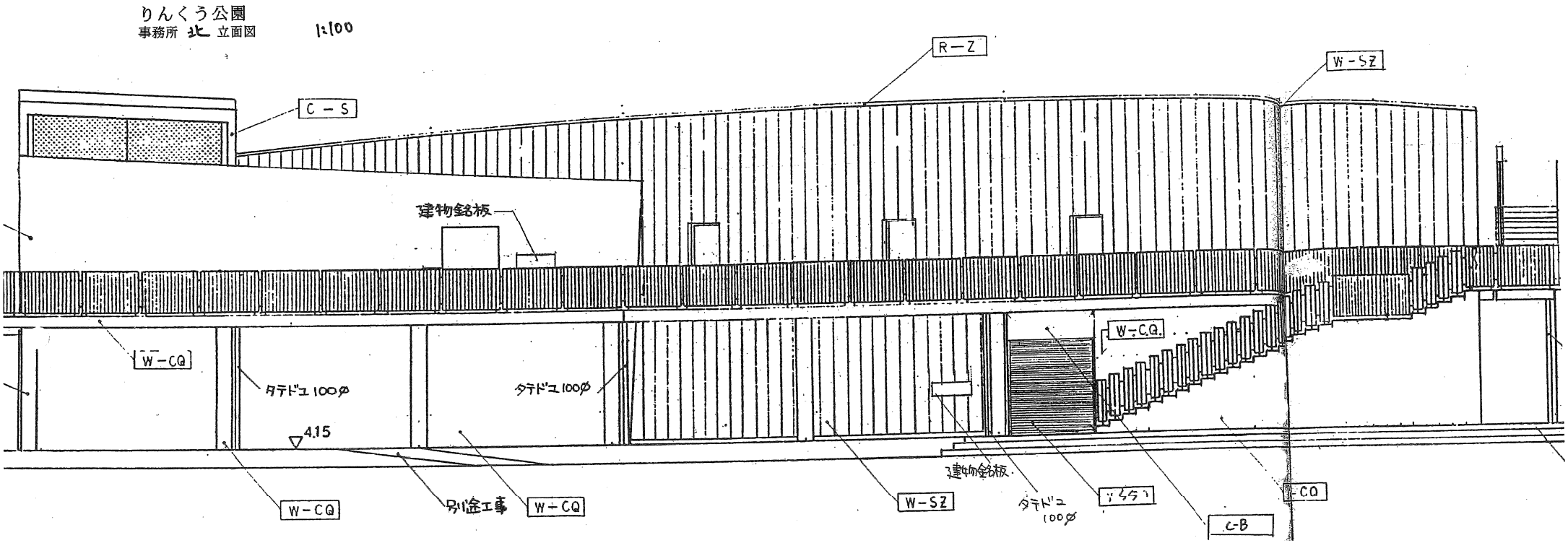

１２．主要建物図面

りんくう公園
総合休憩所　F平面図

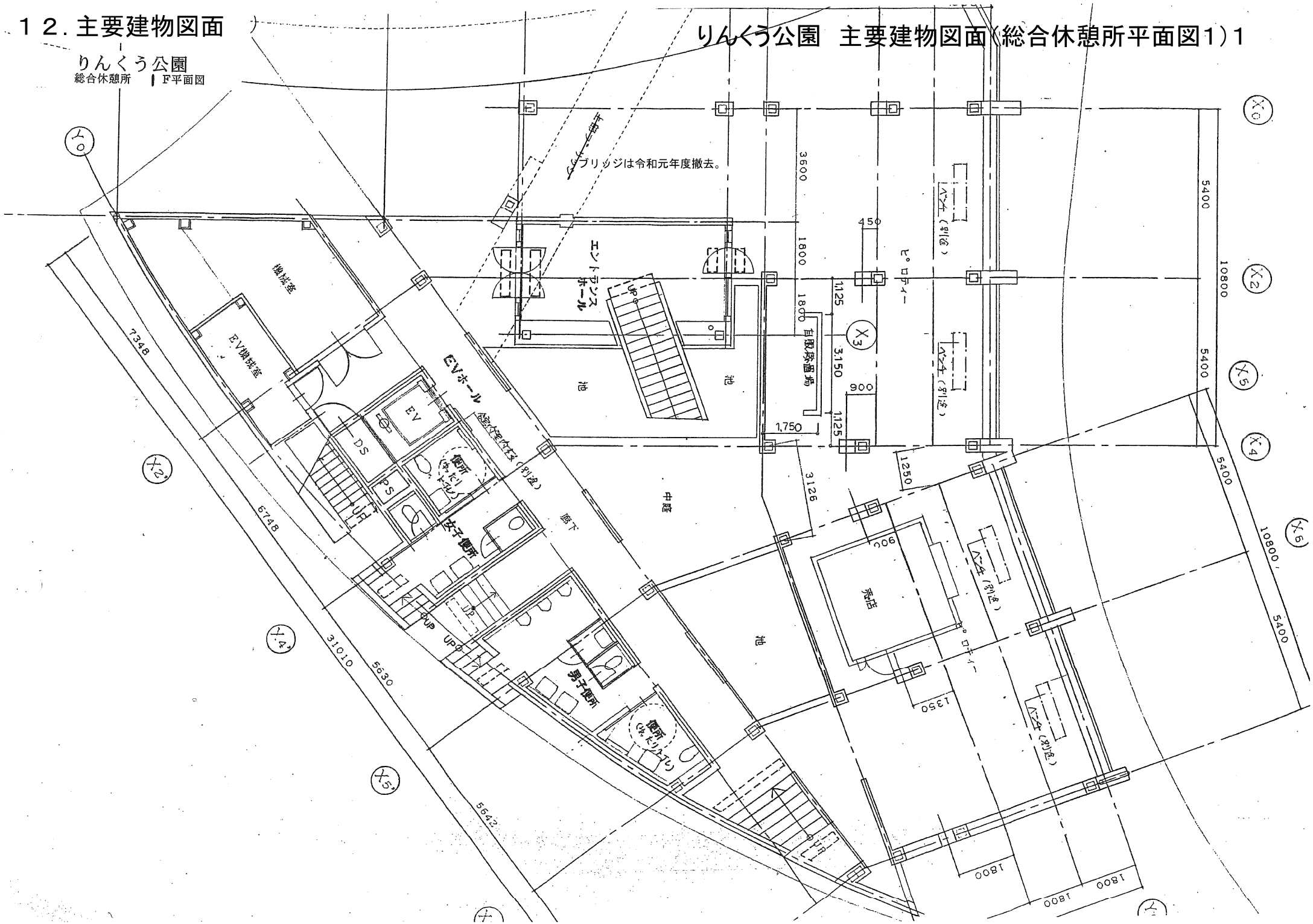

１２．主要建物図面

りんくう公園　主要建物図面（総合休憩所平面図2）2

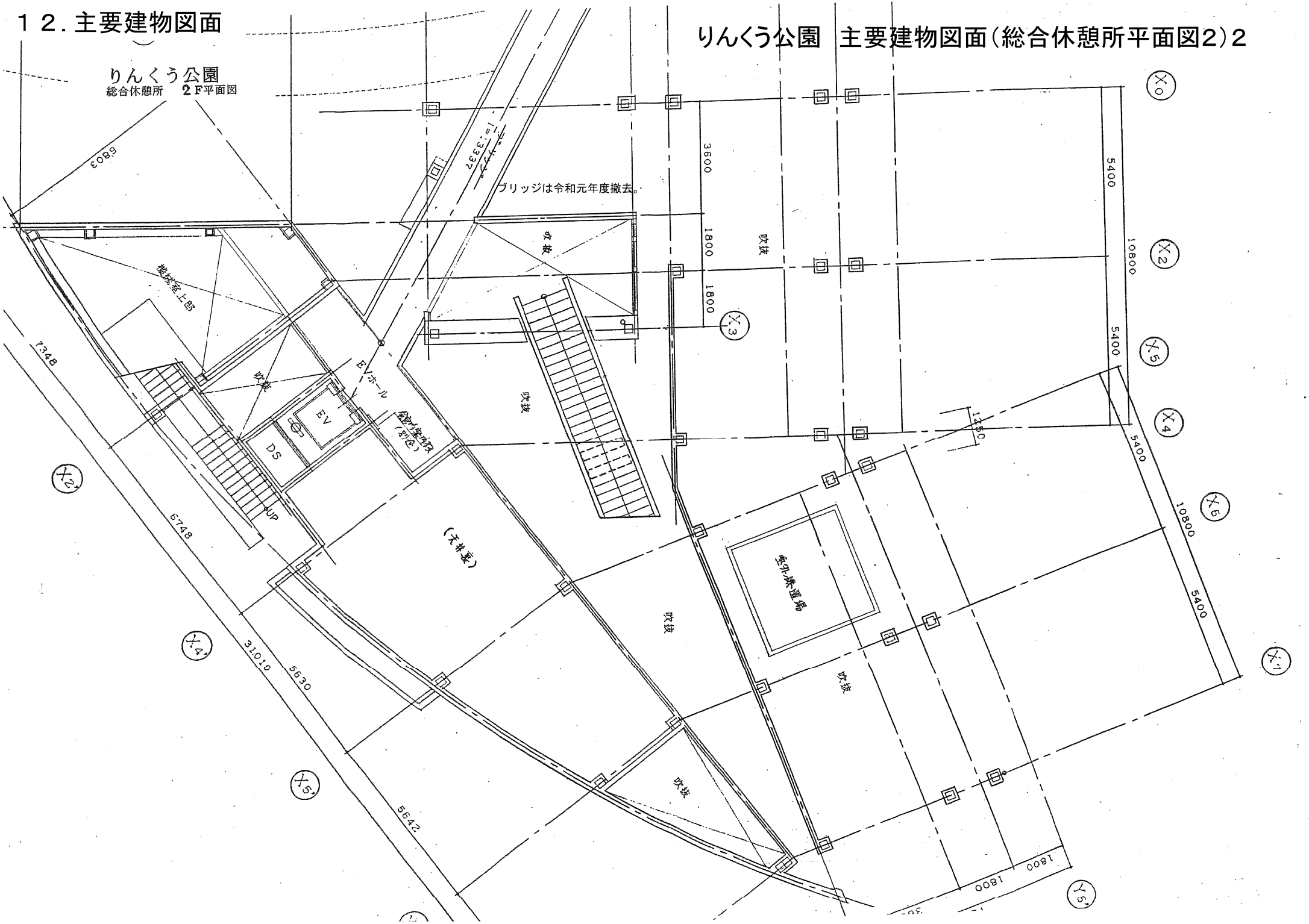

１２．主要建物図面

りんくう公園　主要建物図面（総合休憩所平面図3）3

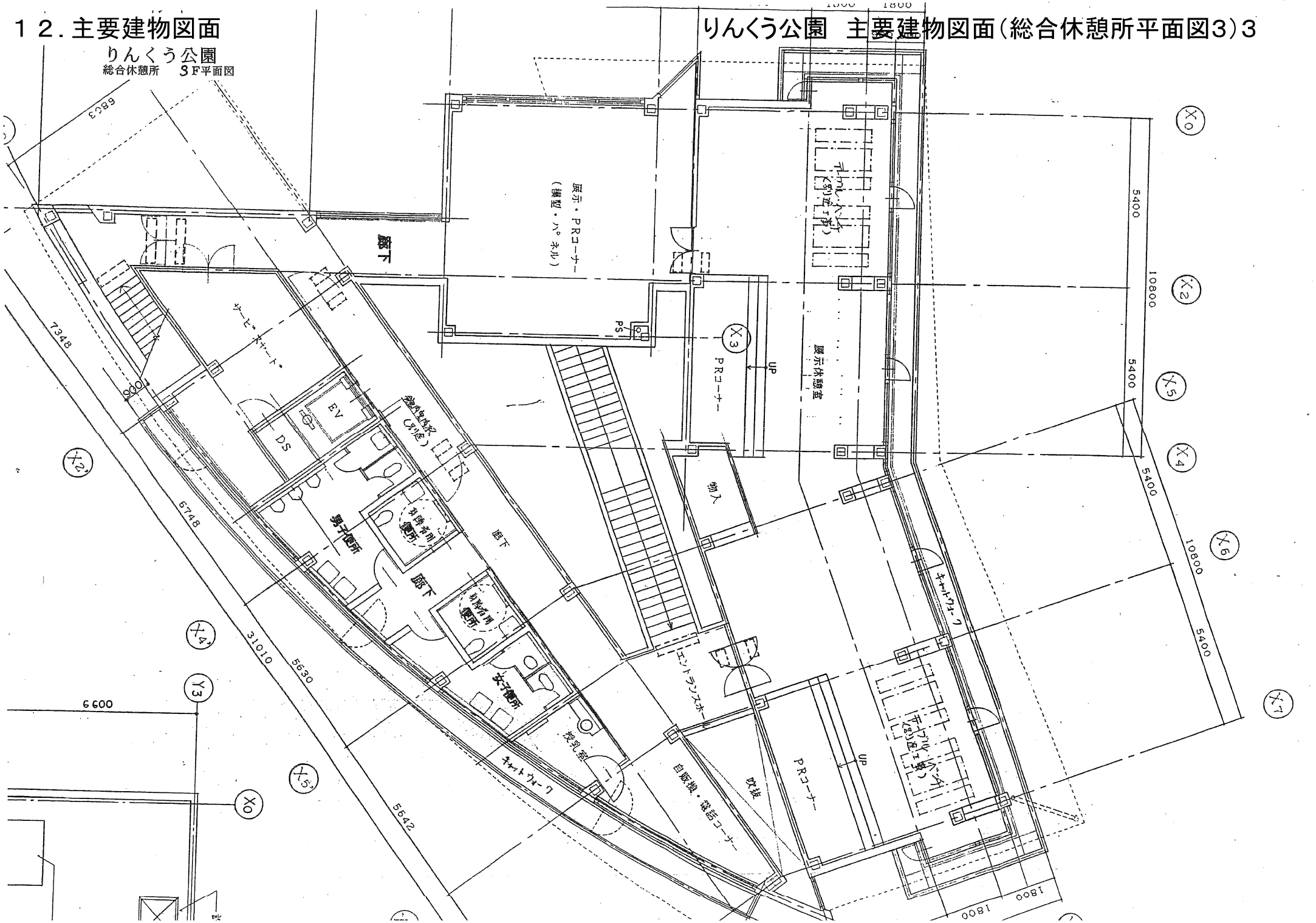

りんくう公園　主要建物図面（総合休憩所立面図1）4

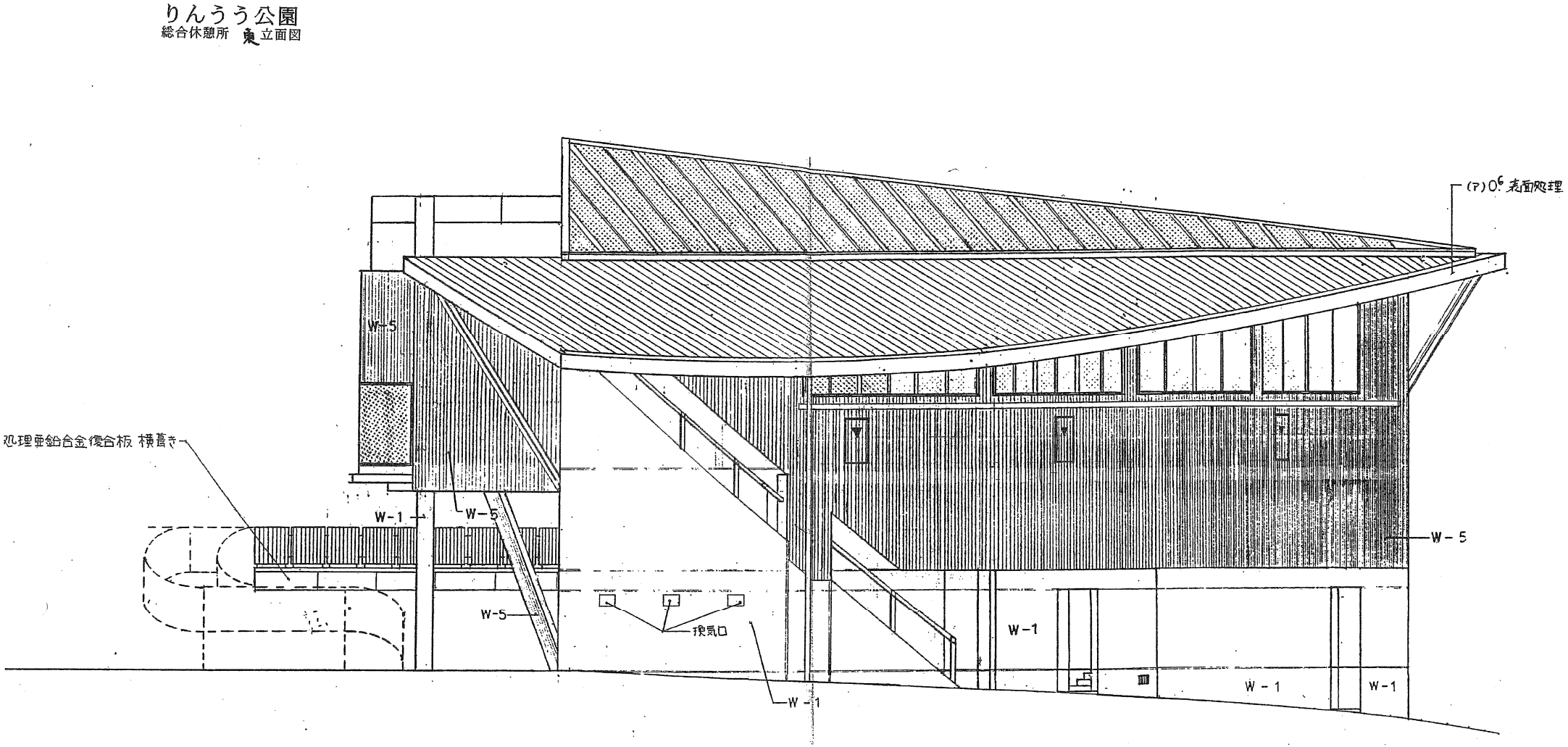

りんくう公園　主要建物図面（総合休憩所立面図2）5

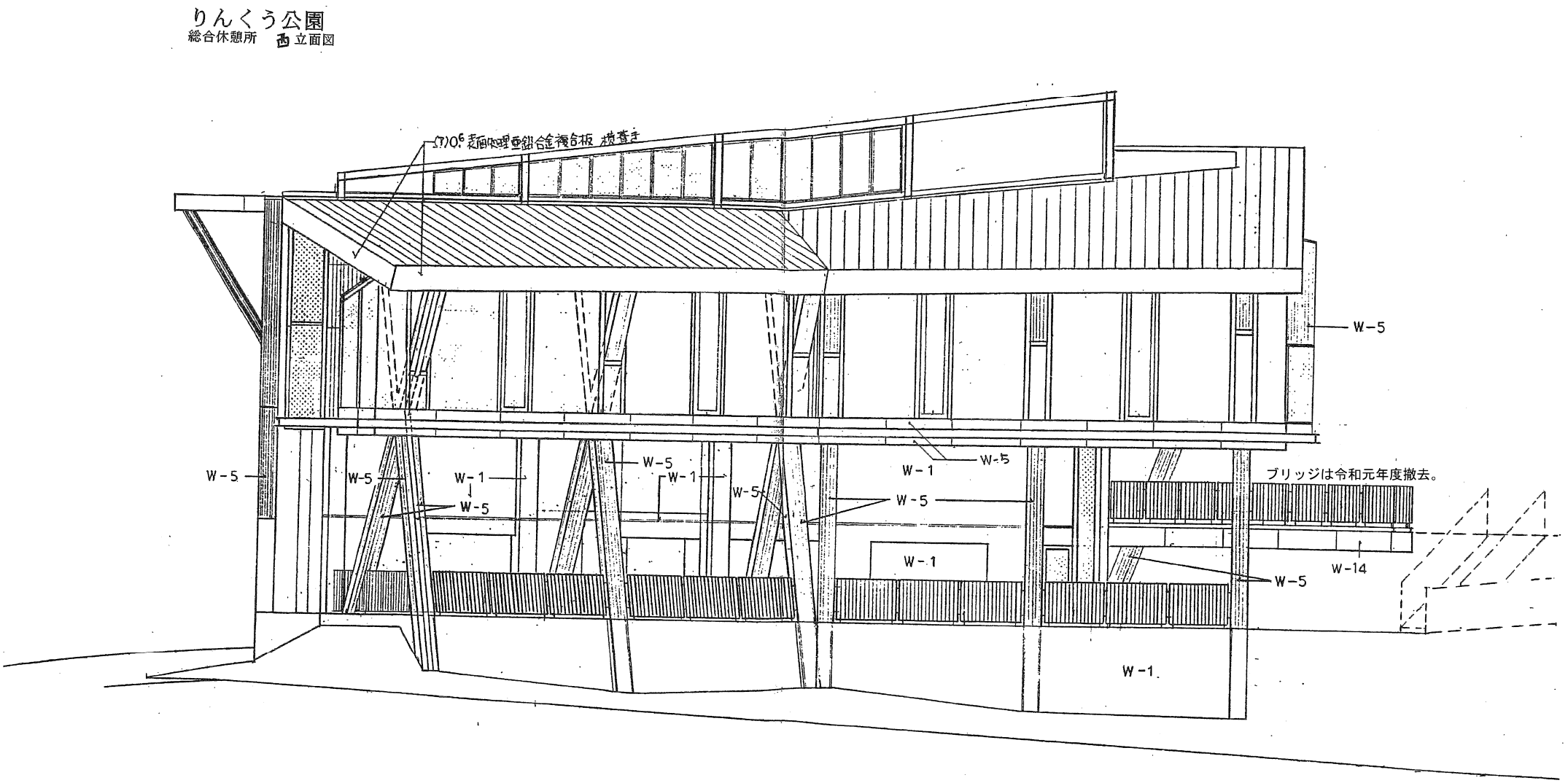

りんくう公園　主要建物図面（総合休憩所立面図3）6

りんくう公園
総合休憩所　南立面図

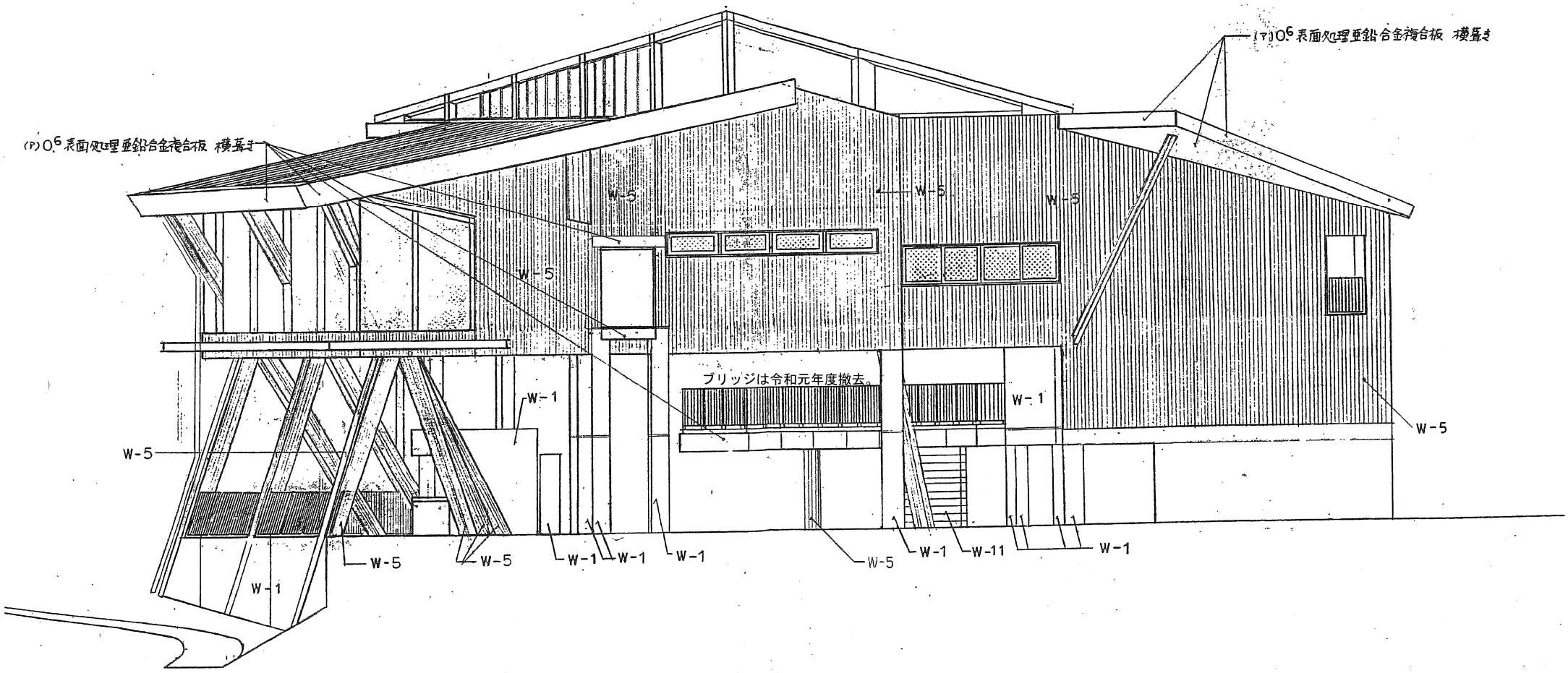

りんくう公園　主要建物図面（総合休憩所立面図4）7

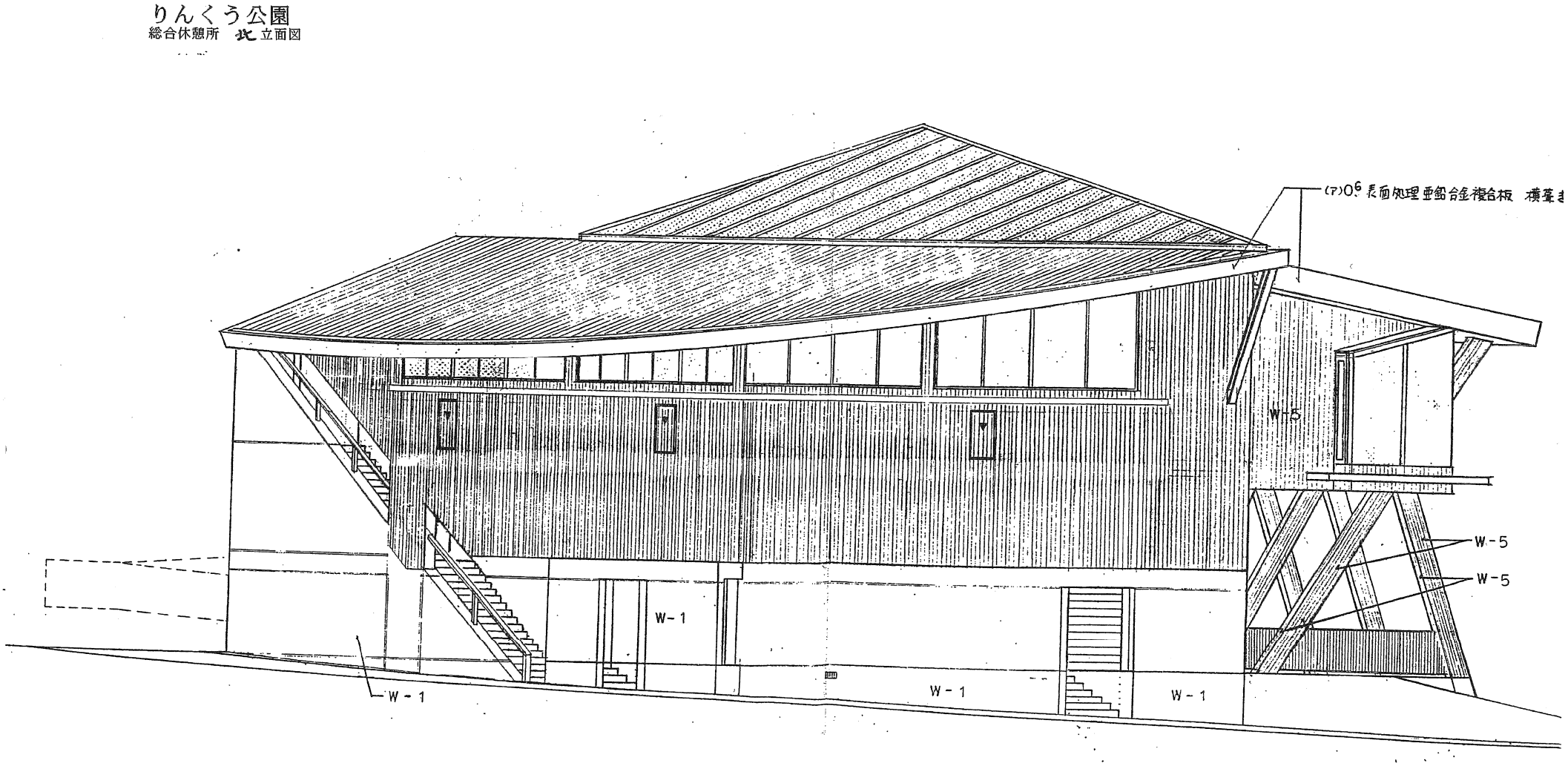

13.受動喫煙防止対策図（禁煙箇所マップ）

