

「大阪府土砂災害の防災情報」をご利用ください

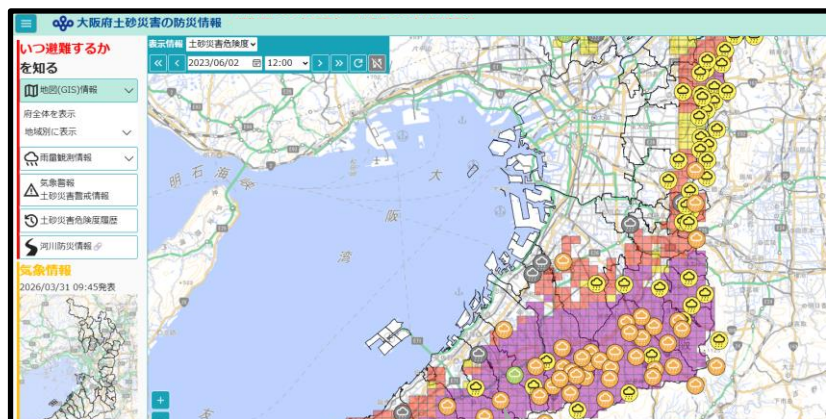
『大阪府土砂災害の防災情報』のホームページでは、

- 山間部でどれぐらい雨が降っているか
 - 土砂災害の危険度情報
 - 土砂災害警戒区域等の指定範囲
- が、分かりやすく一目で確認できます。

さらに、令和8年からは、機能を拡充!!

- 外出先でもスマートフォンで土砂災害の危険度情報を確認
- 『大阪府河川防災情報』にもワンクリックアクセス
- 多言語に対応

積極的に活用し、**大雨の時は、早めの避難!!**



大阪
防
災

『大阪防災アプリ』
からも接続可能!

土砂災害から身を守るための3つのポイント

- ①住んでいる場所の土砂災害のリスクを確認
- ②雨が降り出したら気象情報に注意
- ③警戒レベル4で全員避難



©2014 大阪府もずやん

URL: <https://www.osaka-dosya-portal.net/>

大阪府 土砂災害防災情報

検索

QRコードから



<問合せ先> 大阪府 都市整備部 河川室 計画グループ ☎06 (6944) 7592
砂防グループ ☎06 (6944) 9302

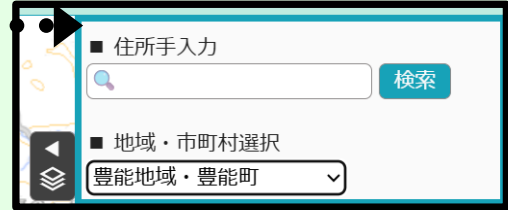
◆お住まいの場所の土砂災害リスクが確認できます

普段から



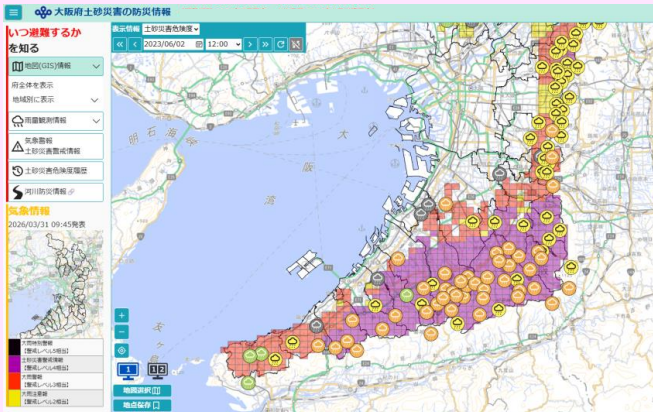
自宅周辺の土砂災害警戒区域等を確認

住所検索機能で、調べたい場所を表示



◆大雨の際、気象情報・土砂災害危険度が確認できます

大雨のときは



お住まいの近くをご確認いただき、
早めの避難行動を
こちらがけてください。

大雨注意報警報・土砂災害警戒情報 凡例	
	大雨特別警報 【警戒レベル5相当】
	土砂災害警戒情報 【警戒レベル4相当】
	大雨警報 【警戒レベル3相当】
	大雨注意報 【警戒レベル2相当】

全員避難！！

避難に時間がかかる方は避難を開始！！

◆スマートフォンなどでも確認可能になりました

外出先でも



スマートフォンのGPS機能を活用して、外出先でも自分のいる場所の土砂災害リスクが確認できます。

「土砂災害警戒情報」は、令和8年5月29日から「レベル4土砂災害危険警報」に名称が変わります！！

◆大阪府河川防災情報にも簡単アクセス

河川防災情報もワンクリックでアクセスできます。

◆多言語に対応 Supports multiple languages.

日本語、英語、中国語(簡体字 繁体字)、韓国・朝鮮語に対応。This webpage is available in Japanese, English, Chinese (Simplified and Traditional), and Korean.

