

**大阪・梅田駅周辺サイン整備  
標準仕様（共通ルール）**

**Ver. 1.01**

**添付資料**

大阪・梅田駅周辺サイン整備検討協議会

2019年8月一部改訂

添付資料 1. メインルート図

● JR 大阪駅	1
● JR 北新地駅	5
● 阪急電車大阪梅田駅	9
● 阪神電車大阪梅田駅	13
● 御堂筋線梅田駅	17
● 谷町線東梅田駅	21
● 四つ橋線西梅田駅	25
● 新阪急ホテルバスターミナル	29
● ハービス OSAKA バスターミナル	33
● 大阪マルビルバスターミナル	37

添付資料 2. 大阪市主要集客施設一覧	41
---------------------	----

添付資料 3. 交通施設の誘導ルートの特定	42
-----------------------	----

## 添付資料 1

### メインルート図



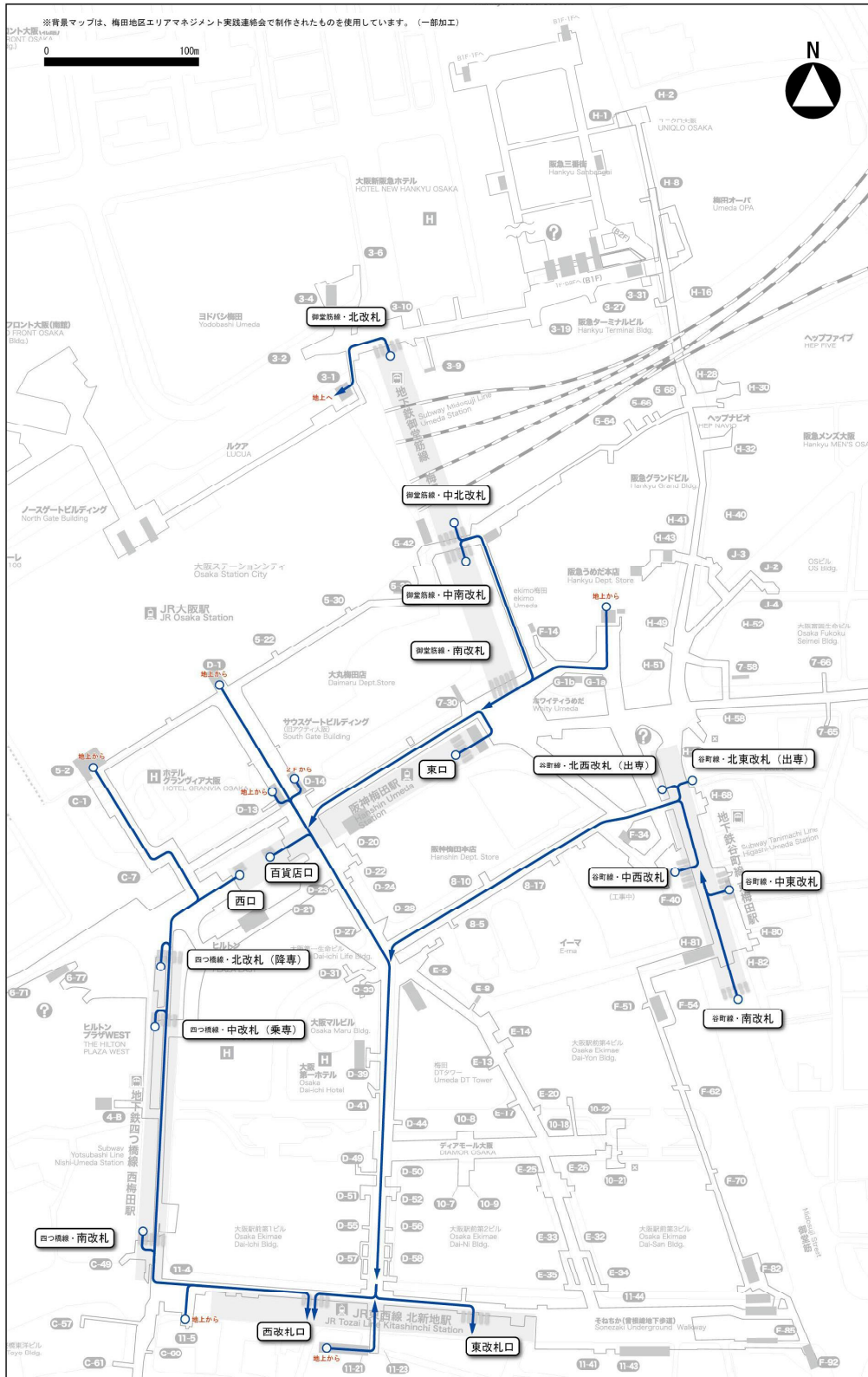






● JR北新地駅

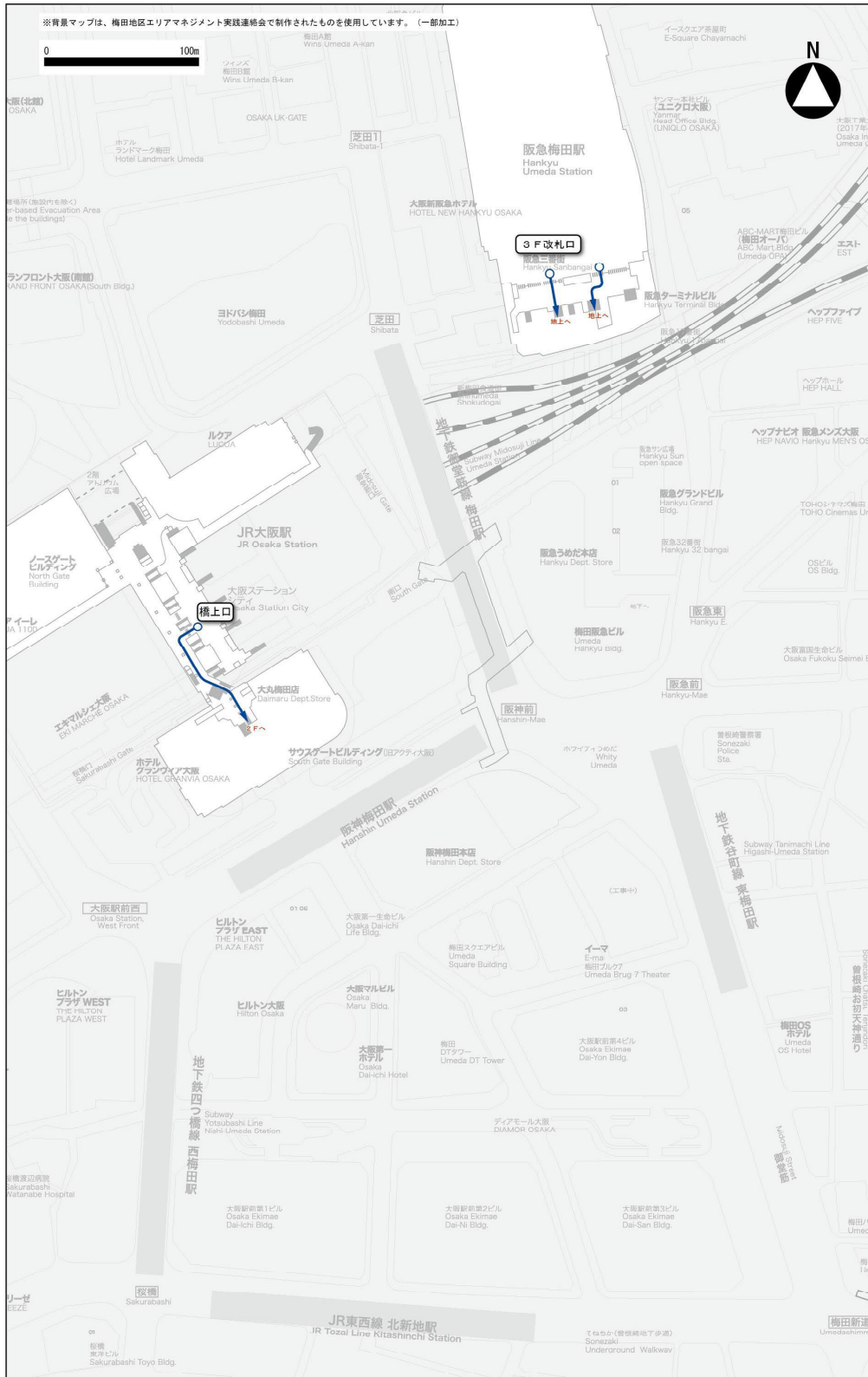
- ・地下







・3F





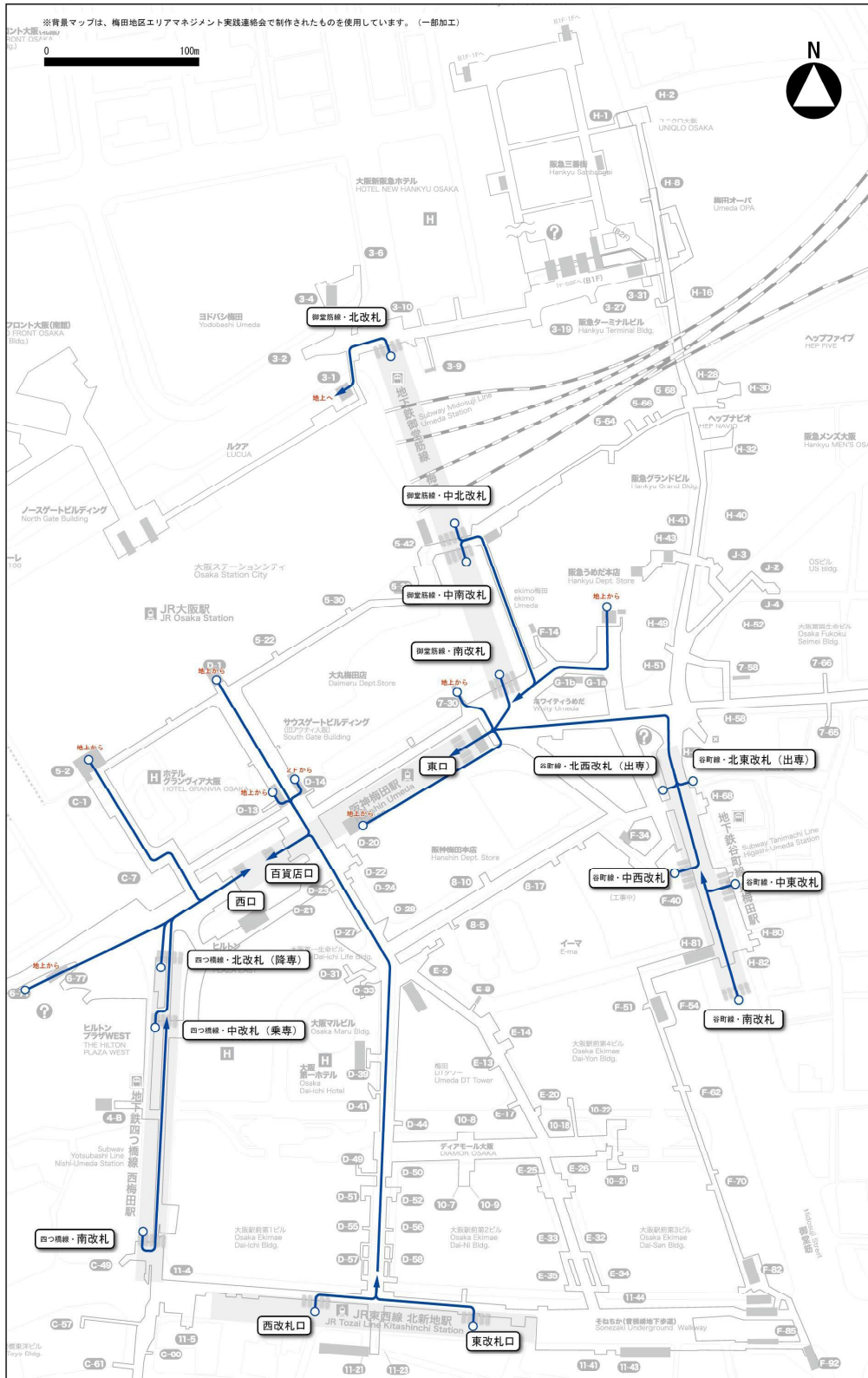




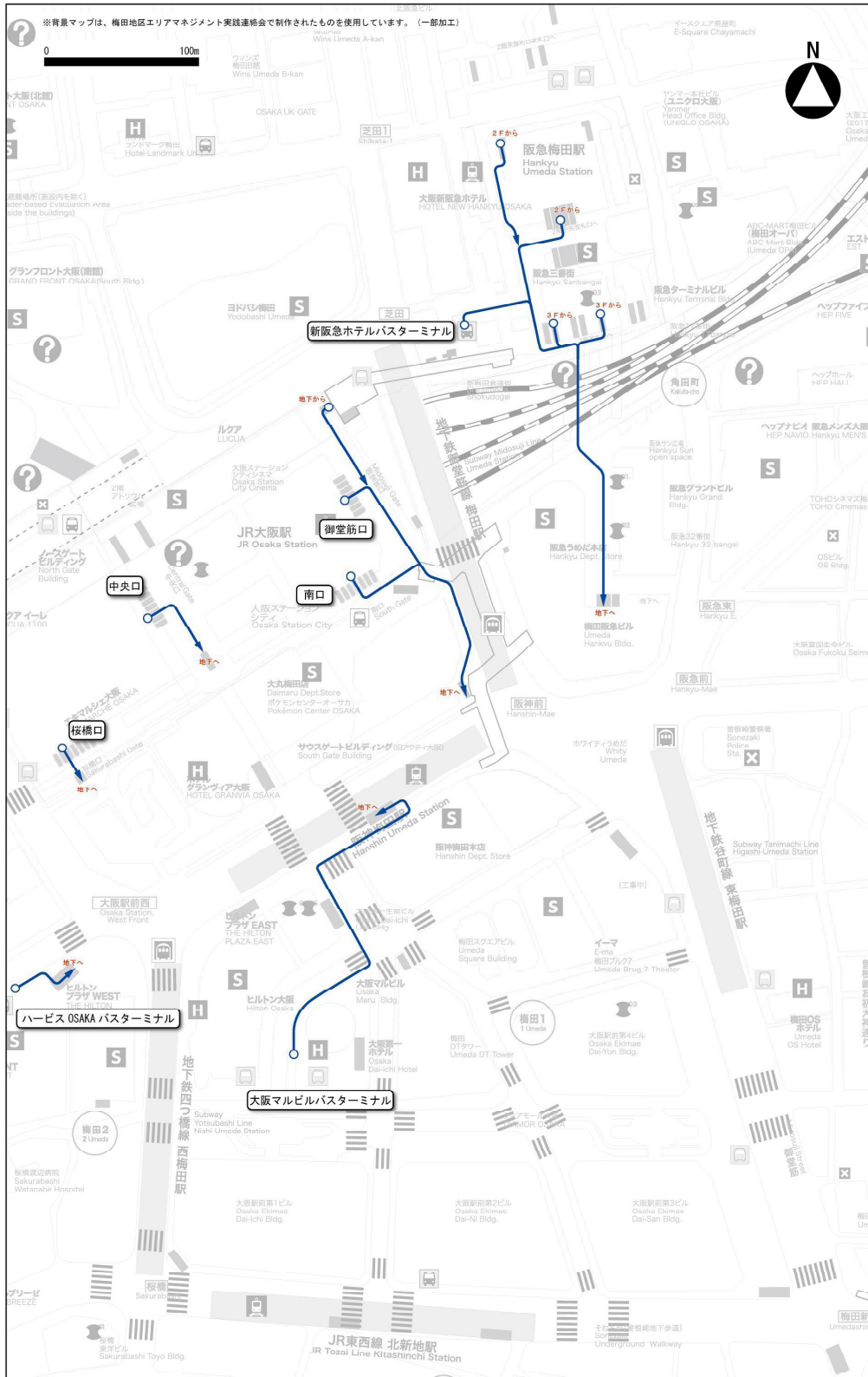


● 阪神電車大阪梅田駅

・地下



・地上

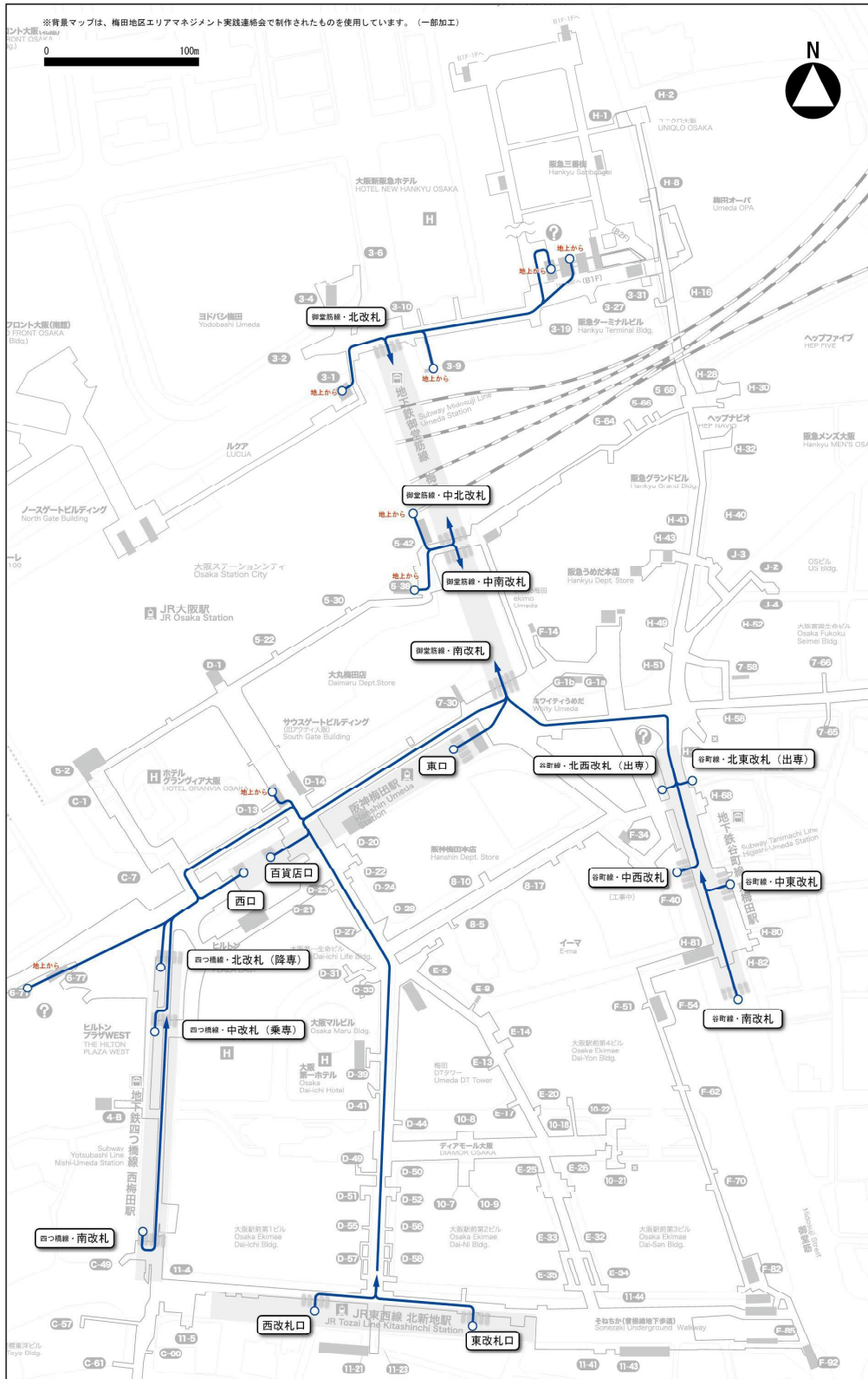






● 御堂筋線梅田駅

・地下



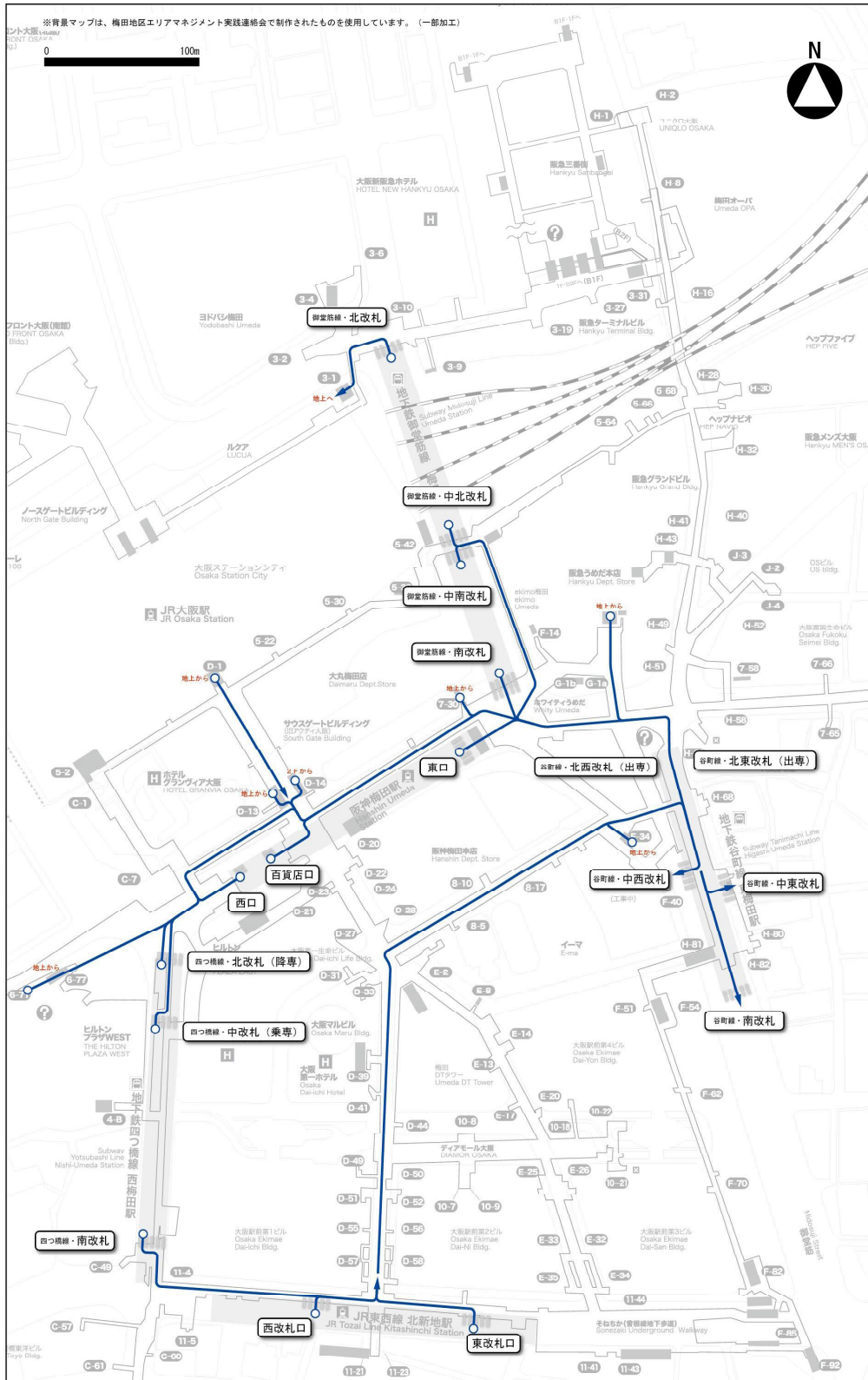






● 谷町線東梅田駅

・地下



・地上

