

都市計画道路 豊中岸部線 (岸部北工区)

地元説明会
市道岸部北57号線～府道大阪高槻京都線

令和7年9月4日(木)
令和7年9月7日(日)

茨木土木事務所

豊中岸部線 地元説明会(予定)

R7.9.7時点

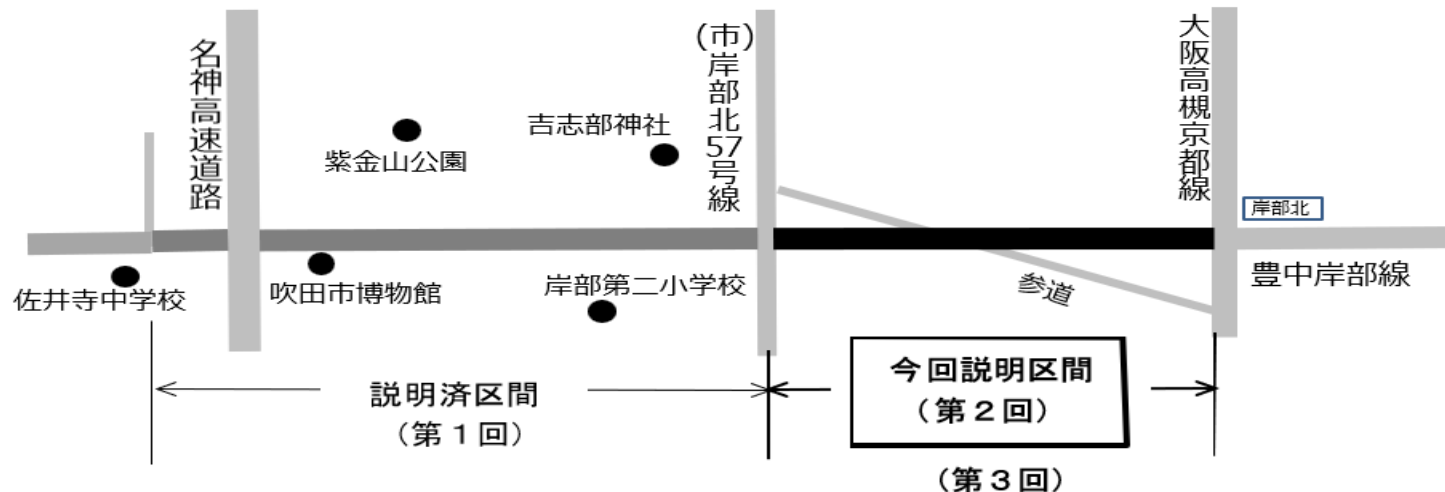
(第1回) 令和7年7月26、31日(開催終了)
佐井寺中学校～市道岸部北57号線までの道路構造
(名神高速との交差、博物館の接道、公園の緑と道路構造等)

(第2回) 令和7年9月4、7日
市道岸部北57号線～府道大阪高槻京都線までの接道交差等
(交差点、取付接道等について)

(第3回) 令和8年2月以降
用地測量(境界確定)説明会
(用地境界確定スケジュール、用地取得に関する事項等)

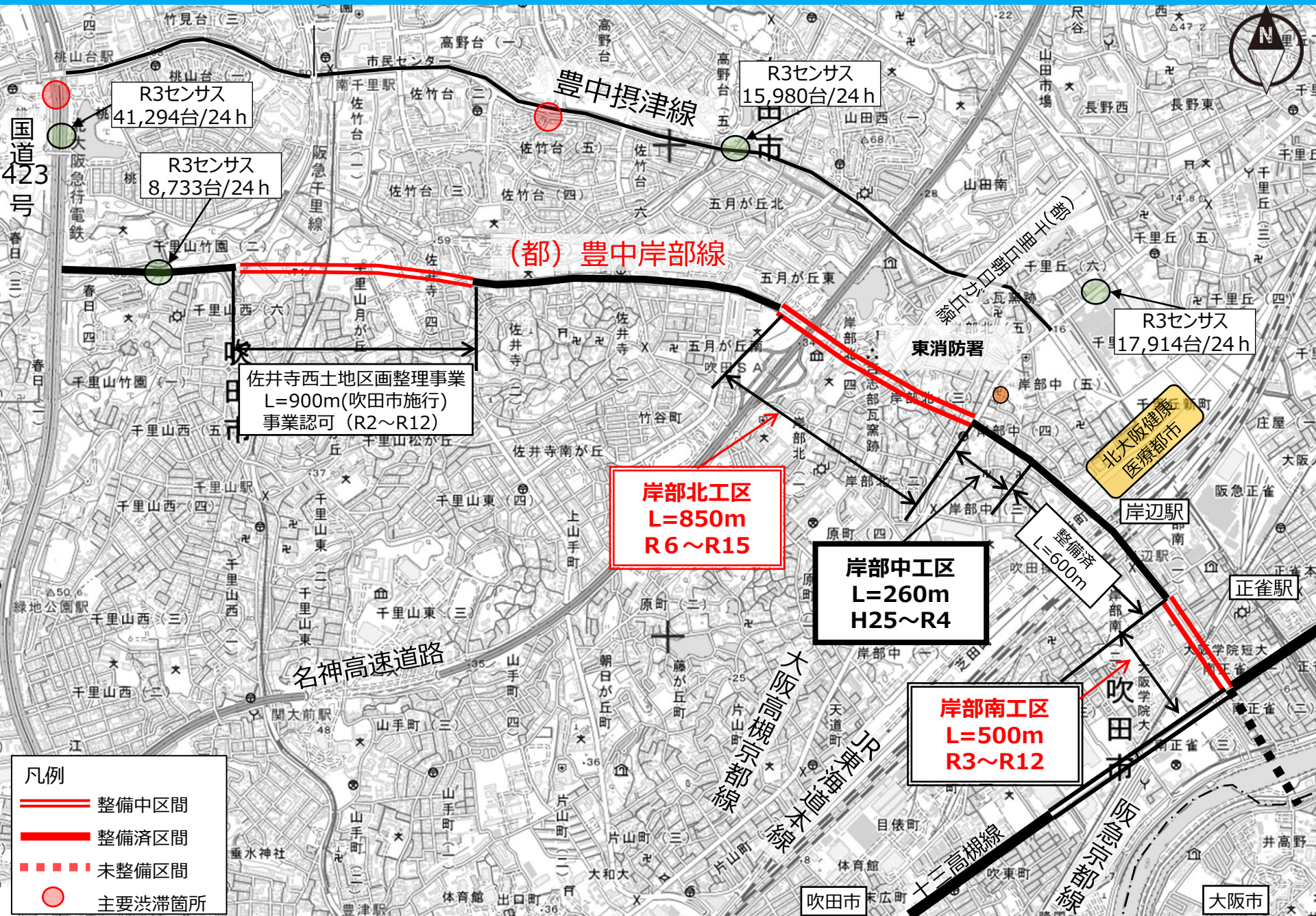
※その他、必要となった場合には随時開催をいたします。

【説明区間(予定)】

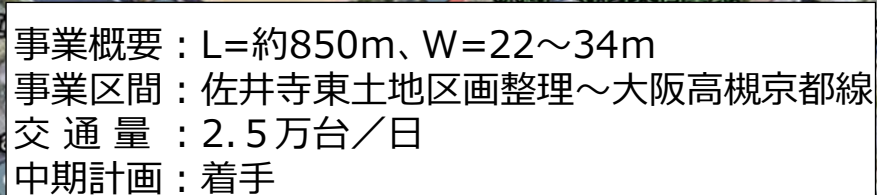


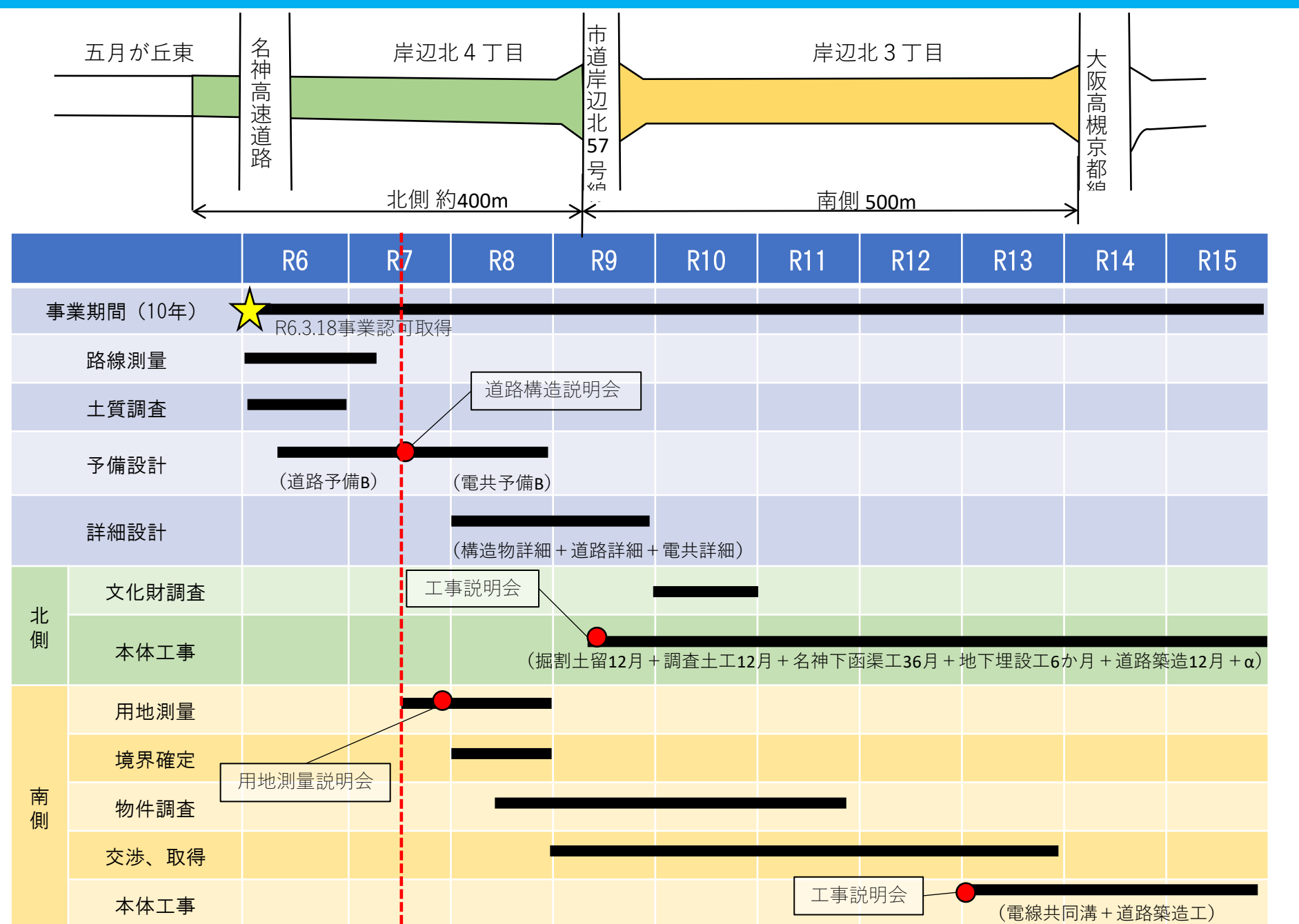
全体計画

R7.9.7時点

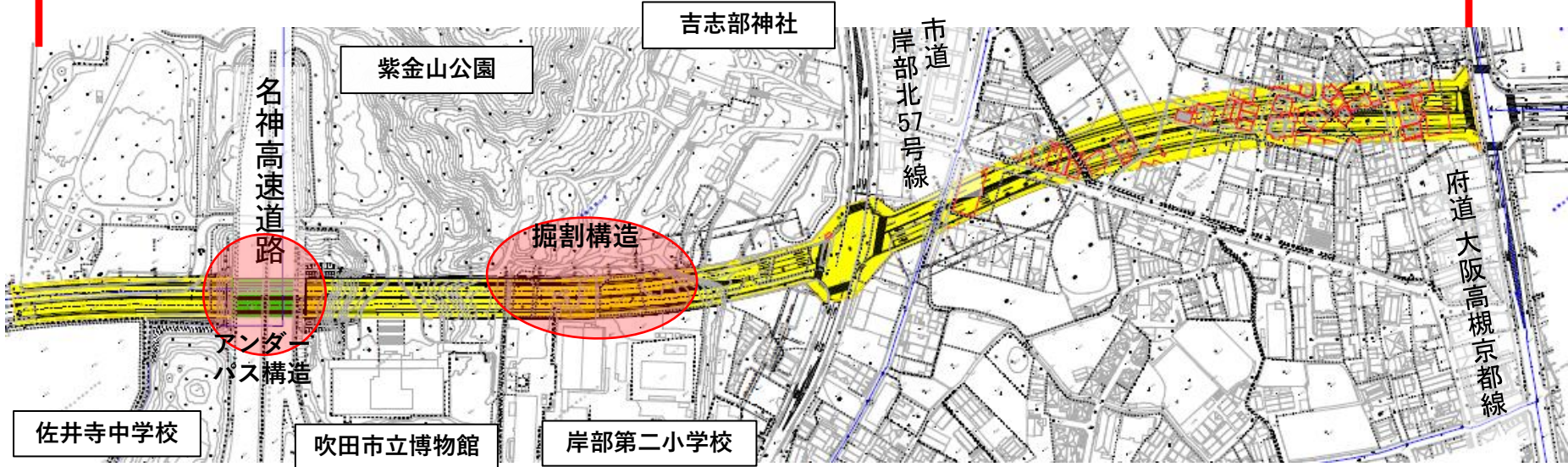


R7.9.7時点



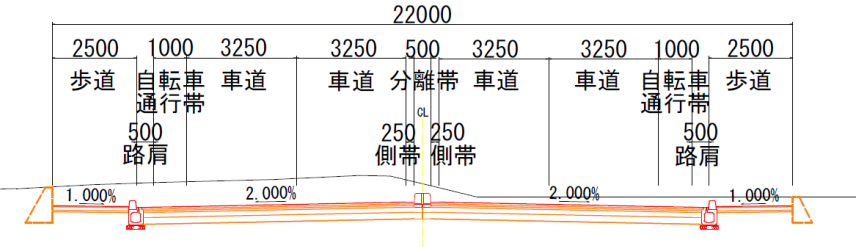


事業区間 L = 849m W=22.0m~34.0m



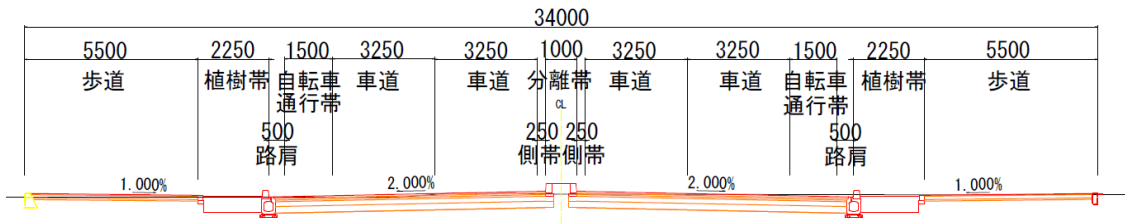
■ 計画横断図 (一般部)

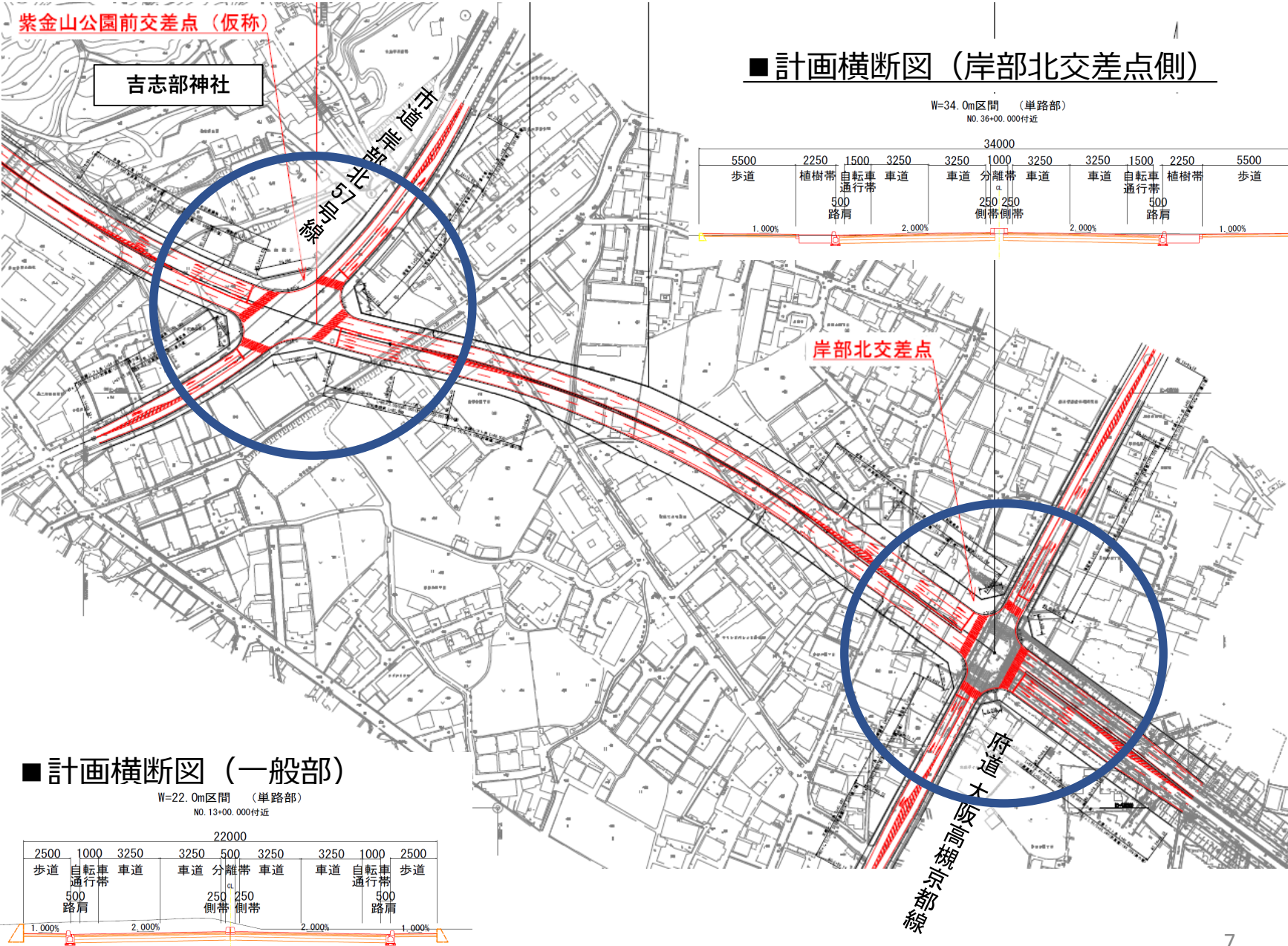
W=22.0m区間 (単路部)
NO. 13+00.000付近



■ 計画横断図 (岸部中交差点側)

W=34.0m区間 (単路部)
NO. 36+00.000付近







仮称 紫金山公園前交差点（市道 岸部北57号線）

R7.9.7時点

紫金山公園前交差点

視点①

豊中岸部線
南⇒北向き



豊中岸部線

視点②

市道
東⇒西向き



岸部北57号線

視点③

豊中岸部線
北⇒南向き



豊中岸部線

視点④

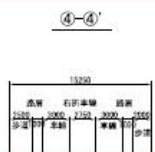
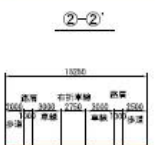
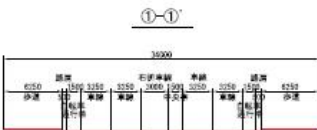
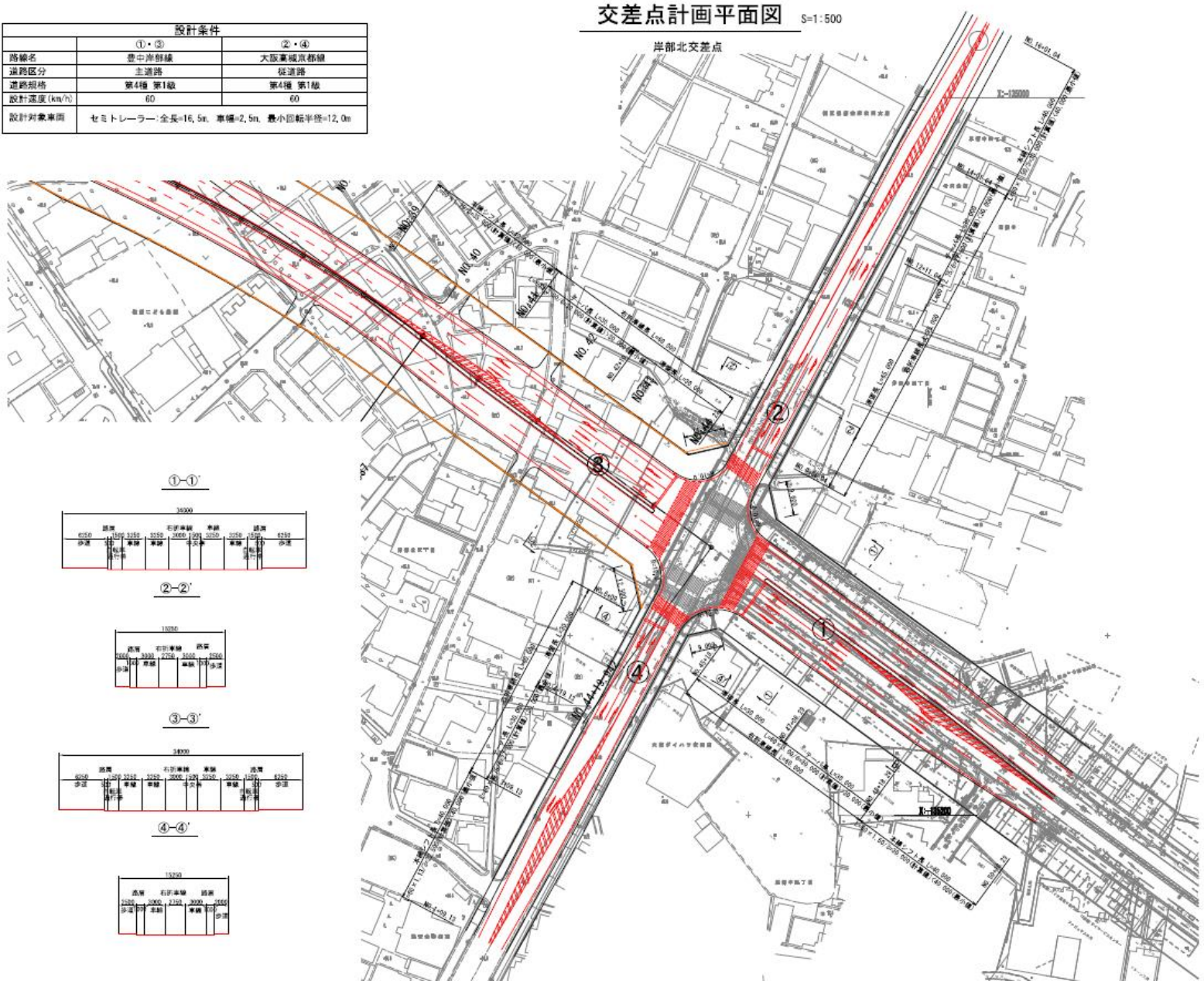
市道
西⇒東向き



岸部北57号線

設計条件		
	①・③	②・④
路線名	豊中岸部線	大阪東城京都線
道路区分	主道路	従道路
道路規格	第4種 第1級	第4種 第1級
設計速度 (km/h)	60	60
設計対象車両	セミトレーラー:全長=16.5m、車幅=2.5m、最小回転半径=12.0m	

交差点計画平面図 S=1:500



5-170

岸部北交差点（府道 大阪高槻京都線）

R7.9.7時点

岸部北交差点

視点①

豊中岸部線
南⇒北向き



豊中岸部線

視点②

大阪高槻京都線
東⇒西向き



大阪高槻京都線

視点③

豊中岸部線
北⇒南向き



豊中岸部線

視点④

大阪高槻京都線
西⇒東向き



大阪高槻京都線

皆さまには、ご迷惑やご不便をおかけする
と思いますが、ご理解とご協力をよろしく
お願いいたします。

本日はありがとうございました。



大阪府茨木土木事務所