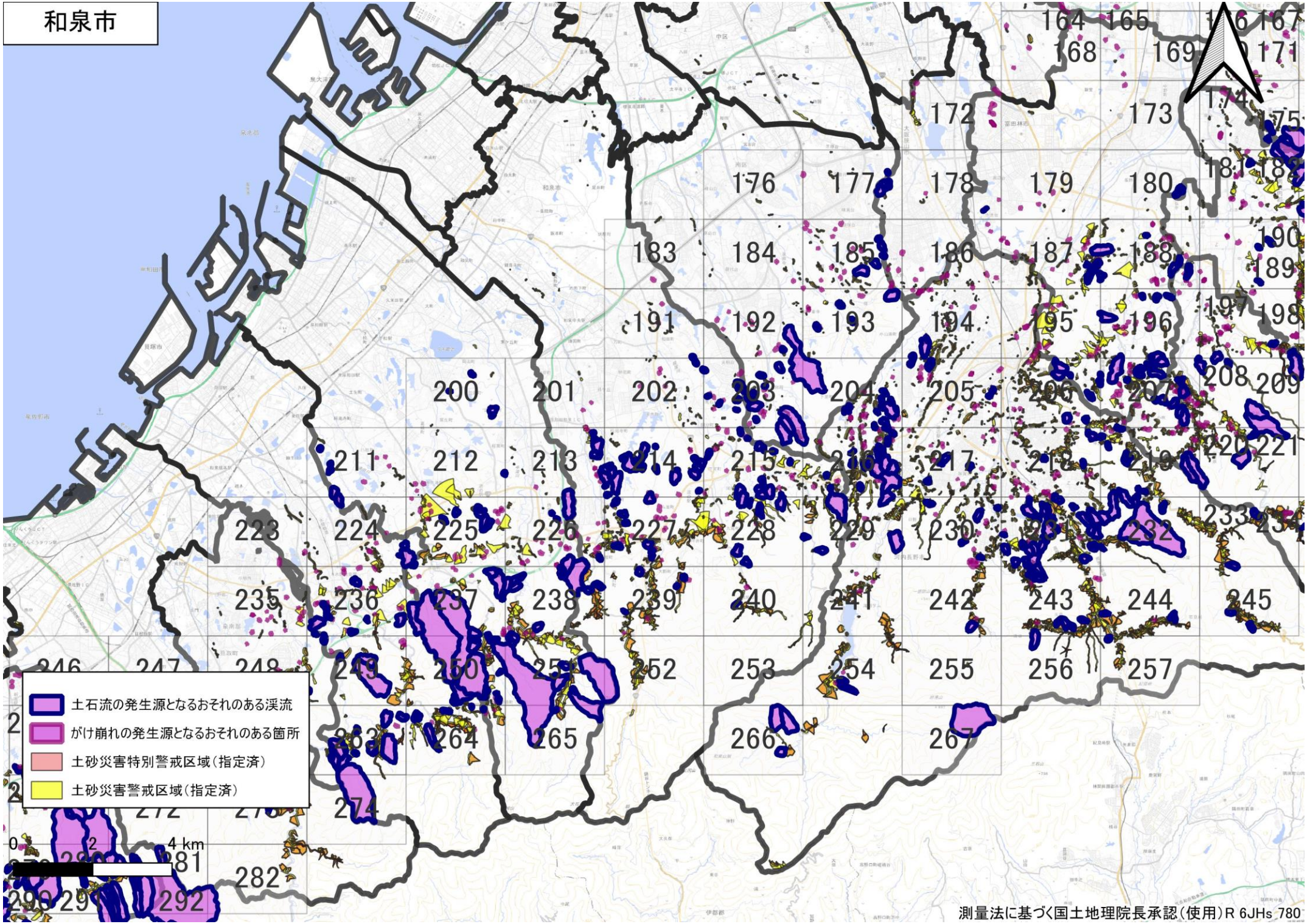
和泉市
土石流の発生源となるおそれのある渓流
がけ崩れの発生源となるおそれのある箇所
土砂災害特別警戒区域（指定済）
土砂災害警戒区域（指定済）
0 2 4 km
測量法に基づく国土地理院長承認（使用）R 6JHs 780

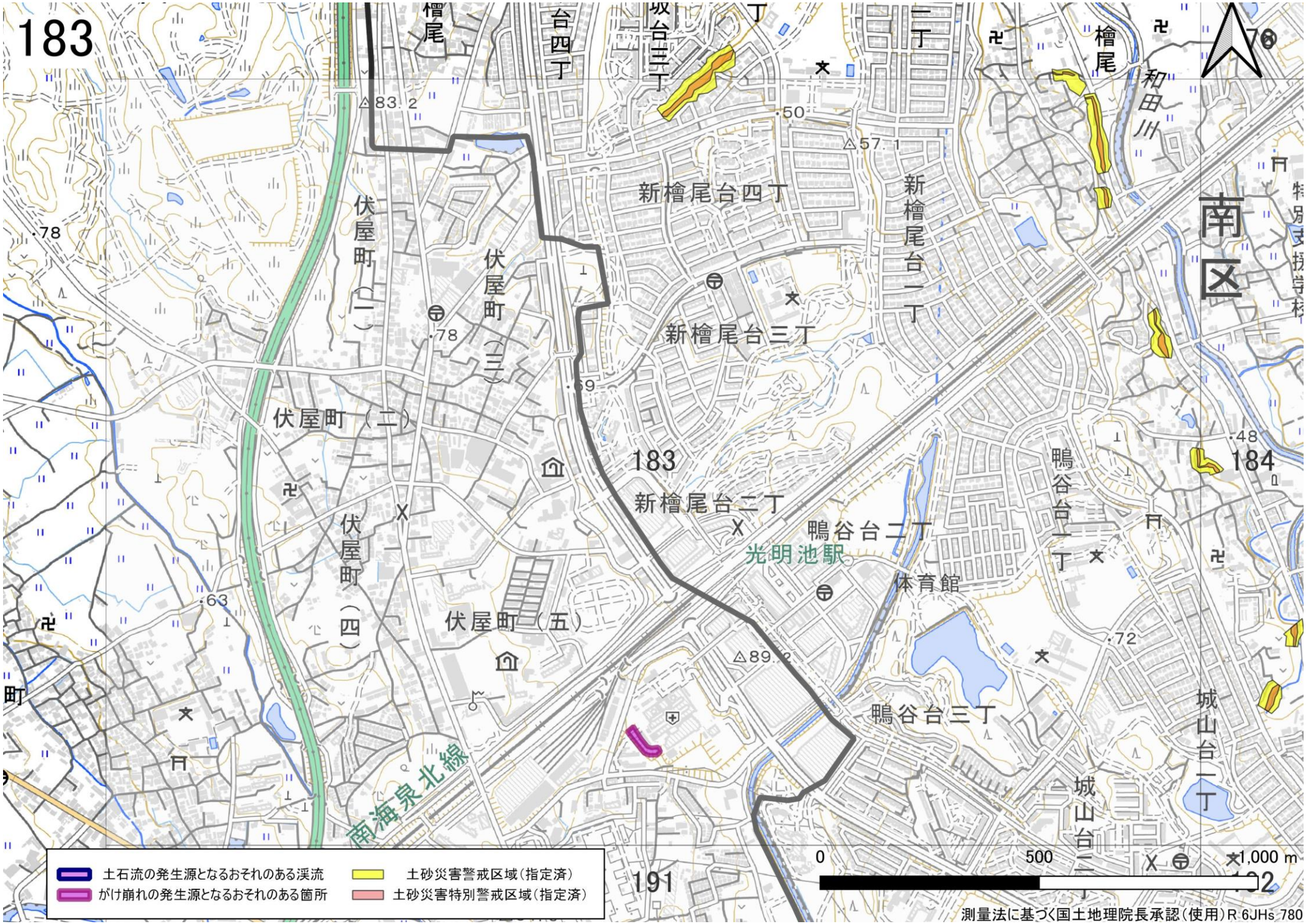
183
檜尾
台四丁
坂台三丁
檜尾
和田川
南区
新檜尾台四丁
新檜尾台一丁
新檜尾台三丁
伏屋町（一）
伏屋町（三）
伏屋町（二）
伏屋町（四）
伏屋町（五）
183
新檜尾台二丁
鴨谷台二丁
光明池駅
体育館
鴨谷台一丁
鴨谷台三丁
184
城山台一丁
城山台二丁
南海泉北線
191
83.2
57.1
50
78
78
69
63
48
72
89.2
0
500
1,000 m
土石流の発生源となるおそれのある渓流
がけ崩れの発生源となるおそれのある箇所
土砂災害警戒区域（指定済）
土砂災害特別警戒区域（指定済）
測量法に基づく国土地理院長承認（使用）R 6JHs 780

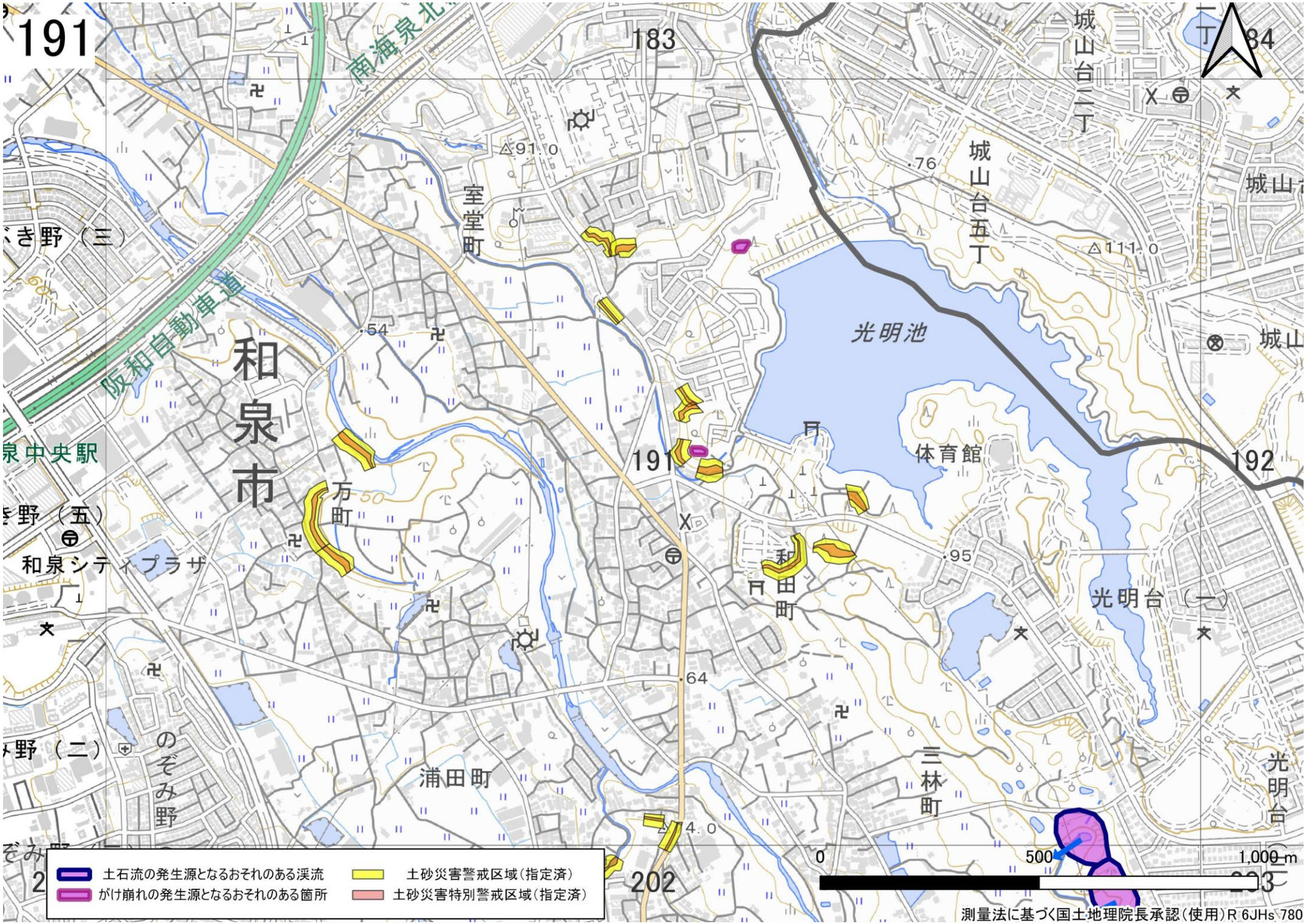
191
183
南海泉北
阪和自動車道
和泉市
泉中央駅
和泉シティプラザ
室堂町
万町
浦田町
のぞみ野
光明池
体育館
和田町
三林町
光明台（一）
城山台五丁
城山台二丁
城山
192
202
土石流の発生源となるおそれのある渓流
がけ崩れの発生源となるおそれのある箇所
土砂災害警戒区域（指定済）
土砂災害特別警戒区域（指定済）
0
500
1,000 m
測量法に基づく国土地理院長承認（使用）R 6JHs 780

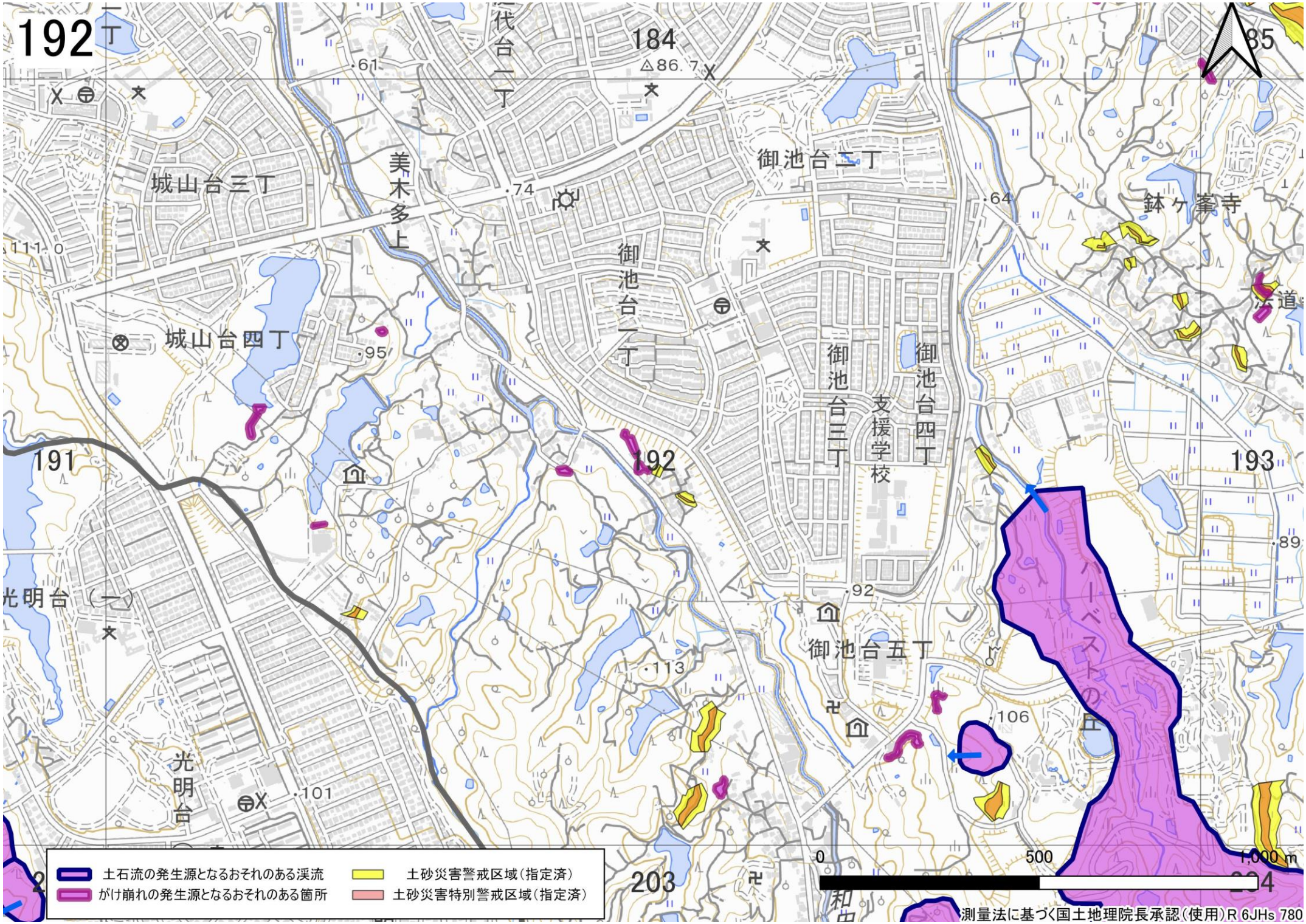
192
184
△86.7
代台一丁
美木多上
城山台三丁
城山台四丁
御池台一丁
御池台二丁
御池台三丁
御池台四丁
支援学校
御池台五丁
鉢ヶ峯寺
光明台（一）
光明台
ハーベストの丘
191
193
203
土石流の発生源となるおそれのある渓流
がけ崩れの発生源となるおそれのある箇所
土砂災害警戒区域（指定済）
土砂災害特別警戒区域（指定済）
0
500
1,000 m
測量法に基づく国土地理院長承認（使用）R 6JHs 780

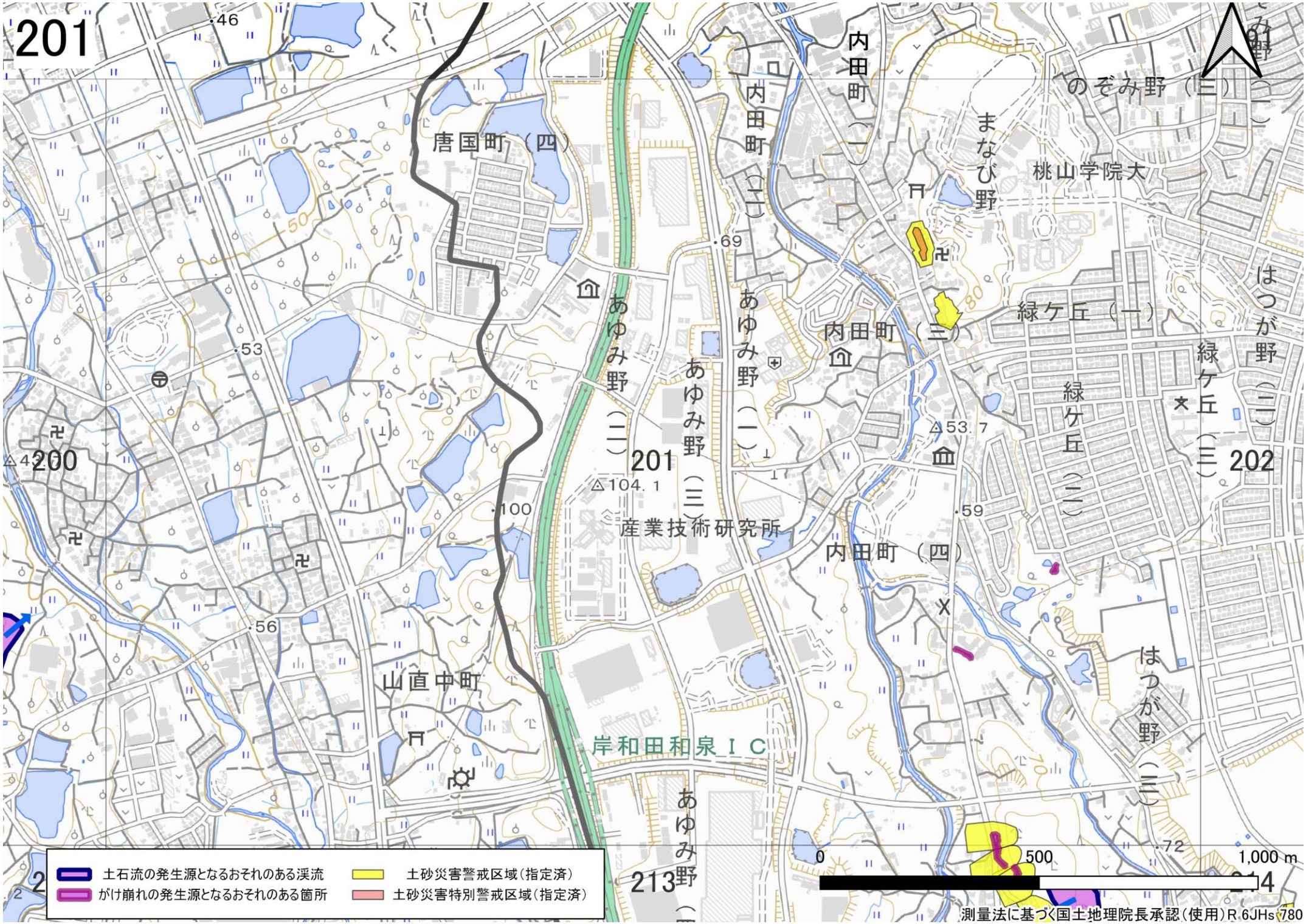
201
唐国町（四）
内田町（一）
内田町（二）
内田町（三）
内田町（四）
まなび野
桃山学院大
のぞみ野（三）
緑ケ丘（一）
緑ケ丘（二）
緑ケ丘（三）
はつが野（二）
はつが野（三）
あゆみ野（一）
あゆみ野（二）
あゆみ野（三）
産業技術研究所
山直中町
岸和田和泉ＩＣ
200
202
213
△104.1
△53.7
.46
.53
.56
.59
.69
.72
.100
0
500
1,000 m
土石流の発生源となるおそれのある渓流
がけ崩れの発生源となるおそれのある箇所
土砂災害警戒区域（指定済）
土砂災害特別警戒区域（指定済）
測量法に基づく国土地理院長承認（使用）R 6JHs 780

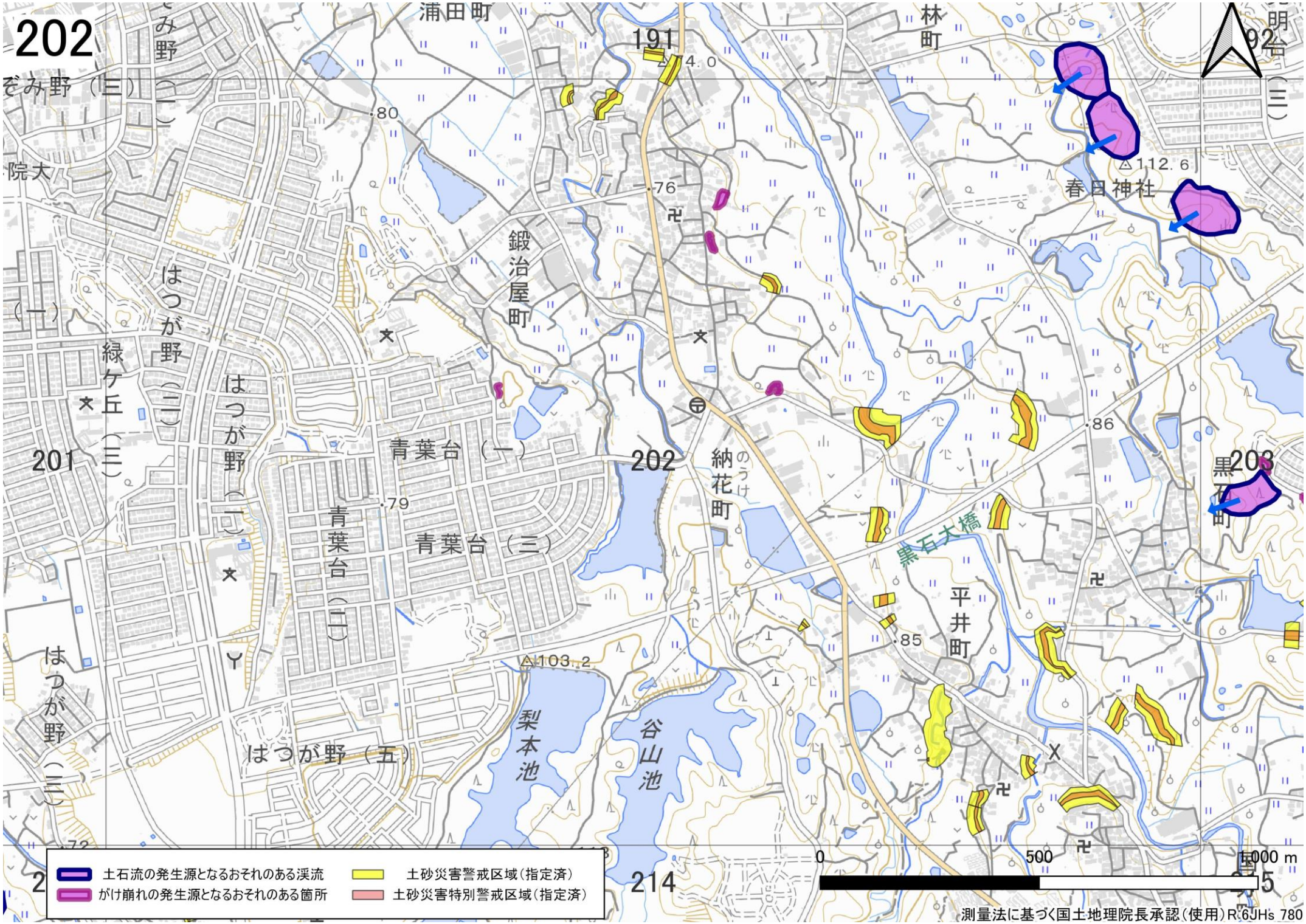
202
ぞみ野（三）
浦田町
191
4.0
林町
92
明台（三）
80
院大
76
112.6
春日神社
鍛治屋町
はつが野（一）
緑ケ丘（三）
はつが野（二）
はつが野（一）
青葉台（一）
201
202
納花町
のうけ
203
黒石町
79
青葉台（二）
青葉台（三）
黒石大橋
86
平井町
85
103.2
はつが野（五）
はつが野（三）
梨本池
谷山池
214
0
500
1000 m
土石流の発生源となるおそれのある渓流
がけ崩れの発生源となるおそれのある箇所
土砂災害警戒区域（指定済）
土砂災害特別警戒区域（指定済）
測量法に基づく国土地理院長承認（使用）R6JHs 780

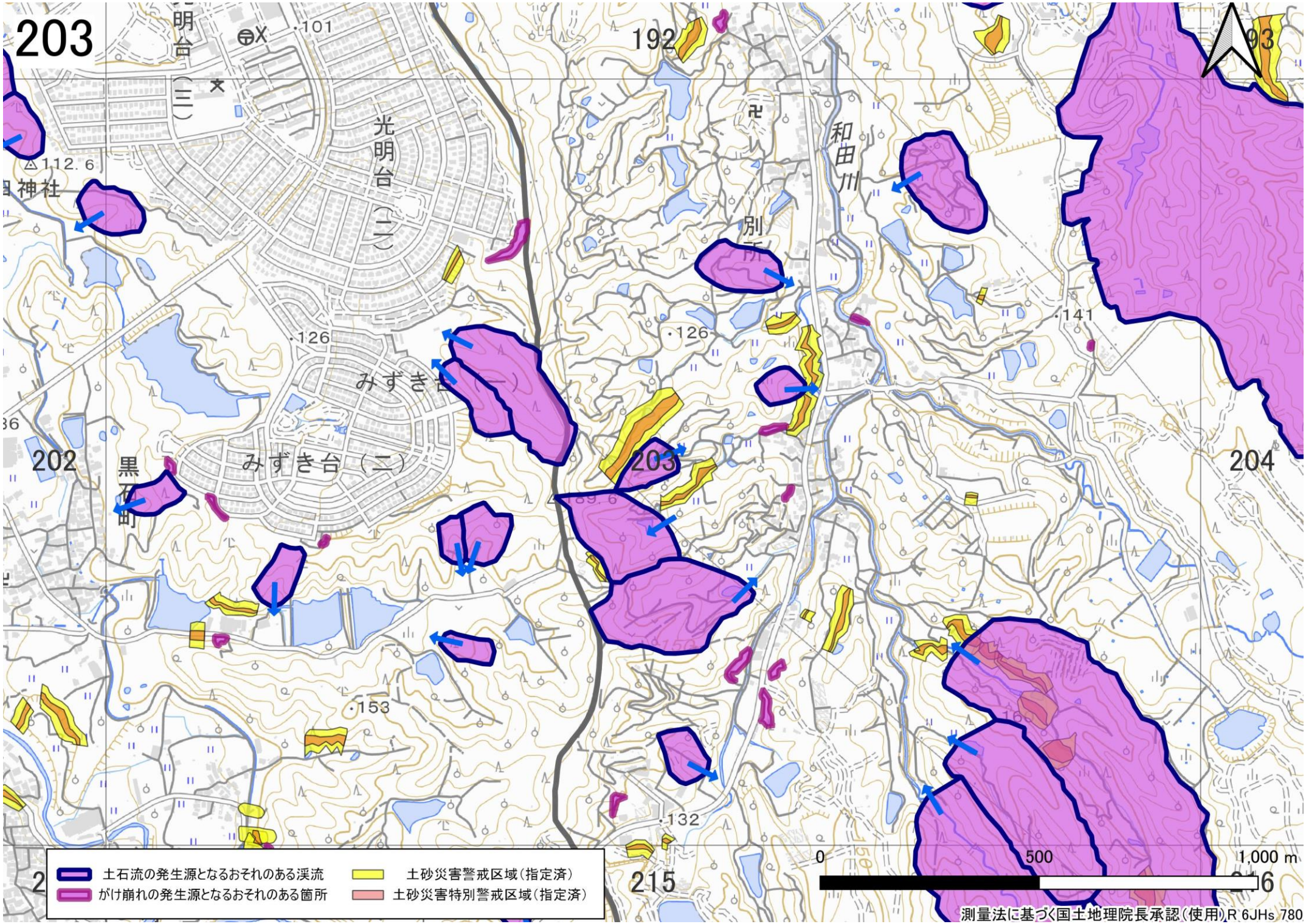
203
192
93
202
204
215
光明台（三）
光明台（二）
みずき台（一）
みずき台（二）
和田川
別所
黒石町
神社
112.6
101
126
126
141
153
132
土石流の発生源となるおそれのある渓流
がけ崩れの発生源となるおそれのある箇所
土砂災害警戒区域（指定済）
土砂災害特別警戒区域（指定済）
0
500
1,000 m
測量法に基づく国土地理院長承認（使用）R 6JHs 780

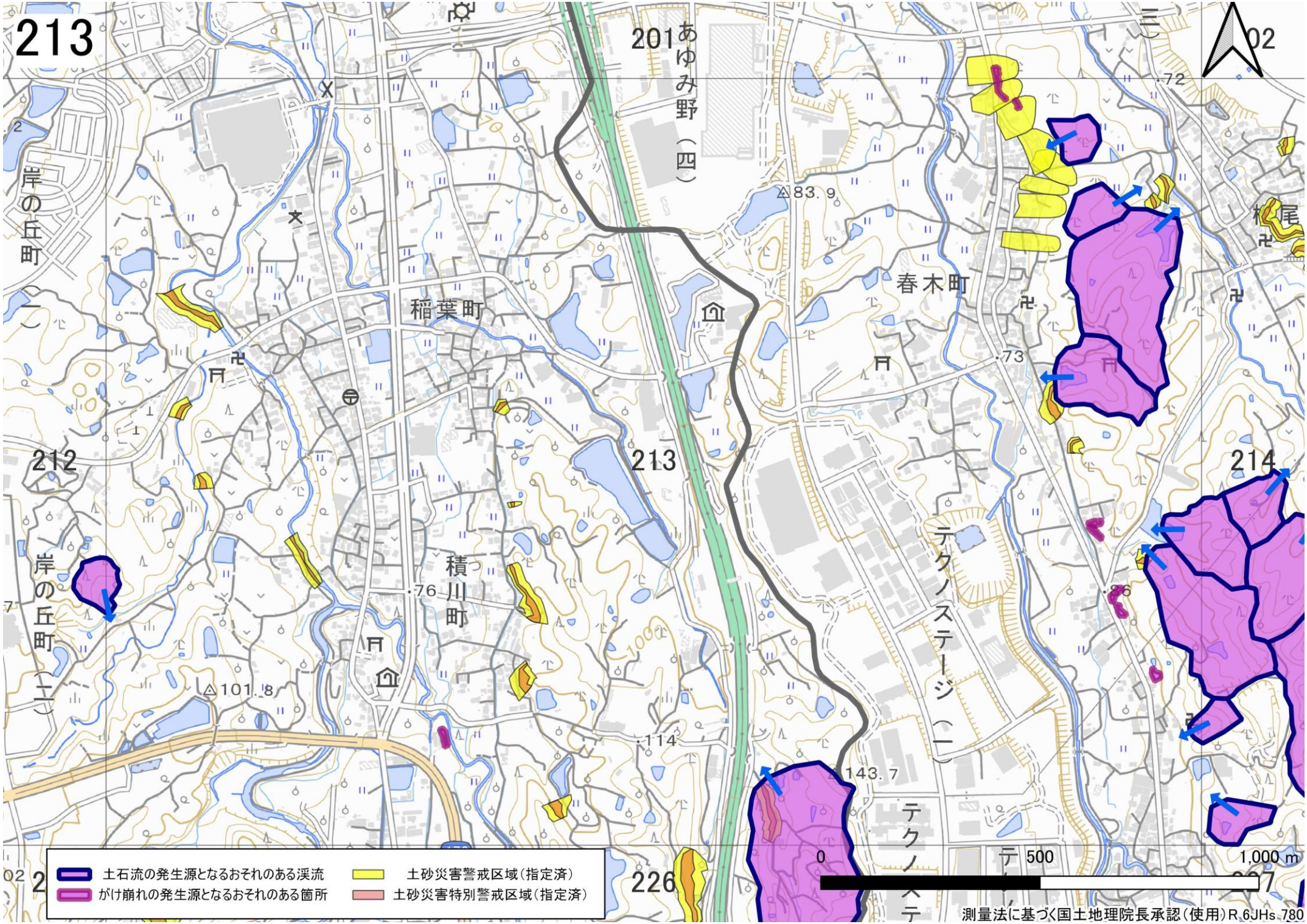
213
201
あゆみ野（四）
岸の丘町（一）
稲葉町
春木町
212
213
214
岸の丘町（二）
積川町
テクノステージ（一）
226
83.9
101.8
143.7
0
500
1,000 m
土石流の発生源となるおそれのある渓流
がけ崩れの発生源となるおそれのある箇所
土砂災害警戒区域（指定済）
土砂災害特別警戒区域（指定済）
測量法に基づく国土地理院長承認（使用）R 6JHs 780

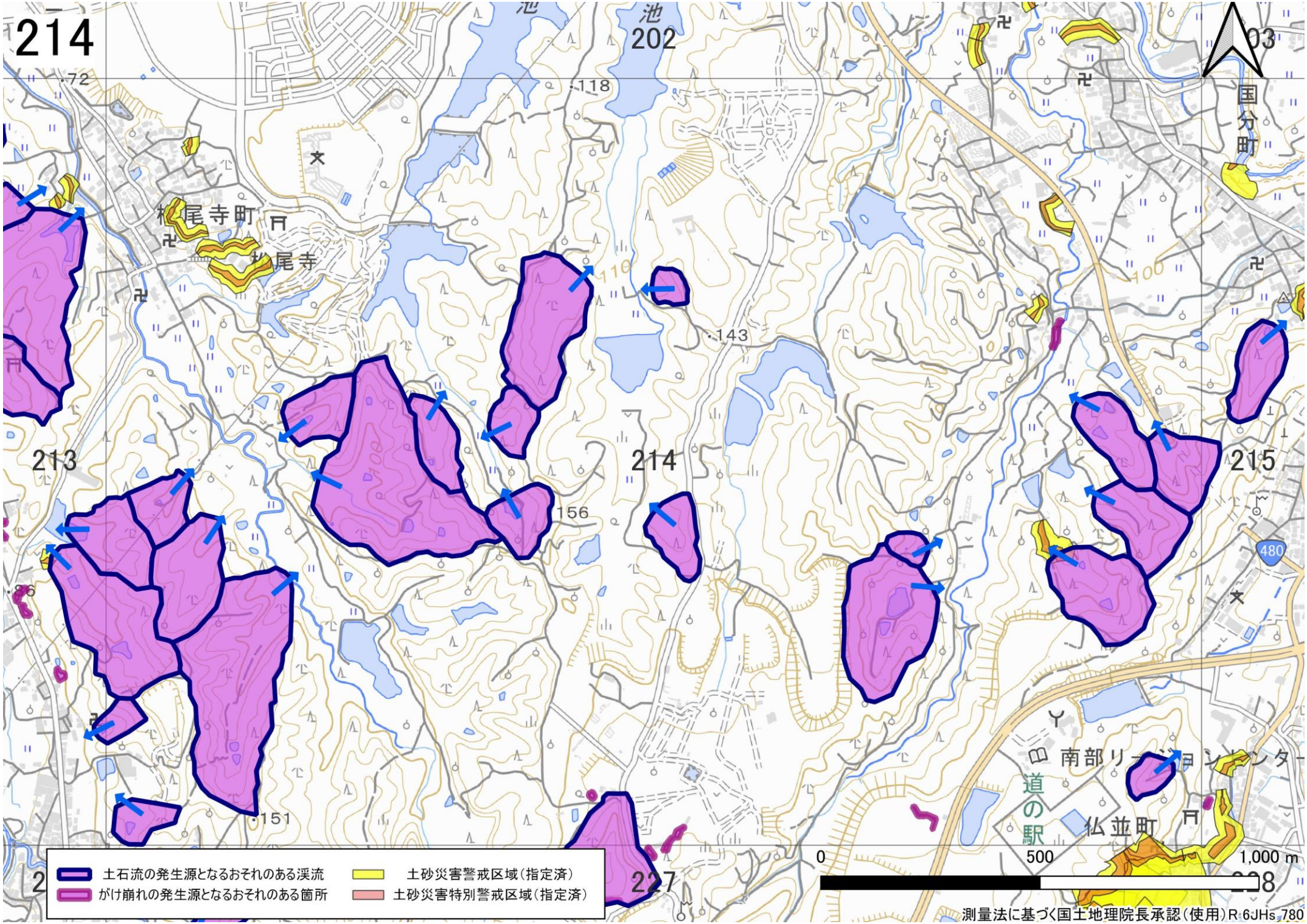
214
202
203
213
214
215
227
228
国分町
松尾寺町
松尾寺
南部リージョンセンター
道の駅
仏並町
480
土石流の発生源となるおそれのある渓流
がけ崩れの発生源となるおそれのある箇所
土砂災害警戒区域（指定済）
土砂災害特別警戒区域（指定済）
0
500
1,000 m
測量法に基づく国土地理院長承認（使用）R 6JHs 780

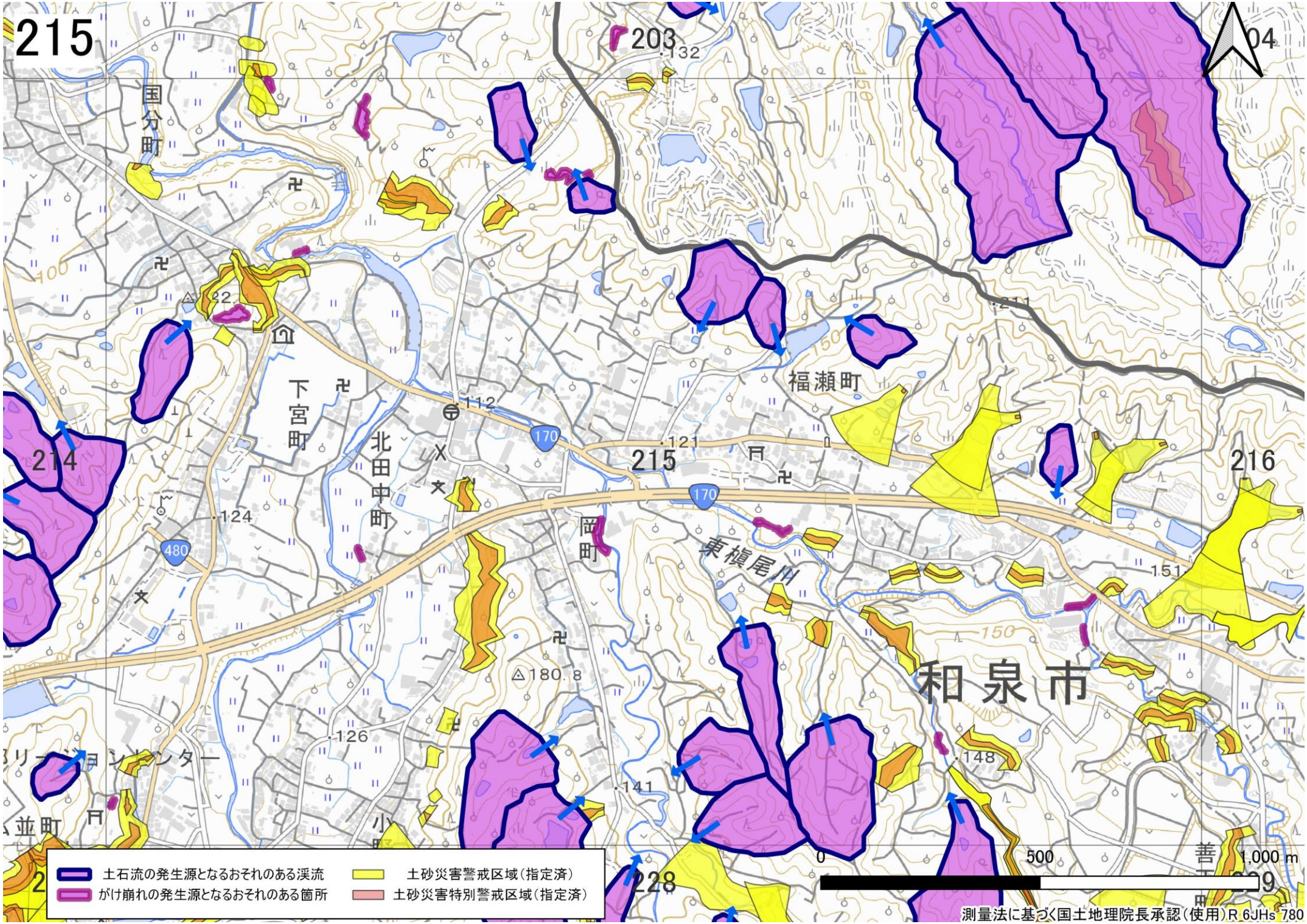
215
203
132
国分町
下宮町
北田中町
福瀬町
214
215
216
170
480
112
121
124
126
141
148
151
211
150
100
岡町
東槇尾川
和泉市
180.8
22
土石流の発生源となるおそれのある渓流
がけ崩れの発生源となるおそれのある箇所
土砂災害警戒区域（指定済）
土砂災害特別警戒区域（指定済）
0
500
1,000 m
測量法に基づく国土地理院長承認（使用）R 6JHs 780

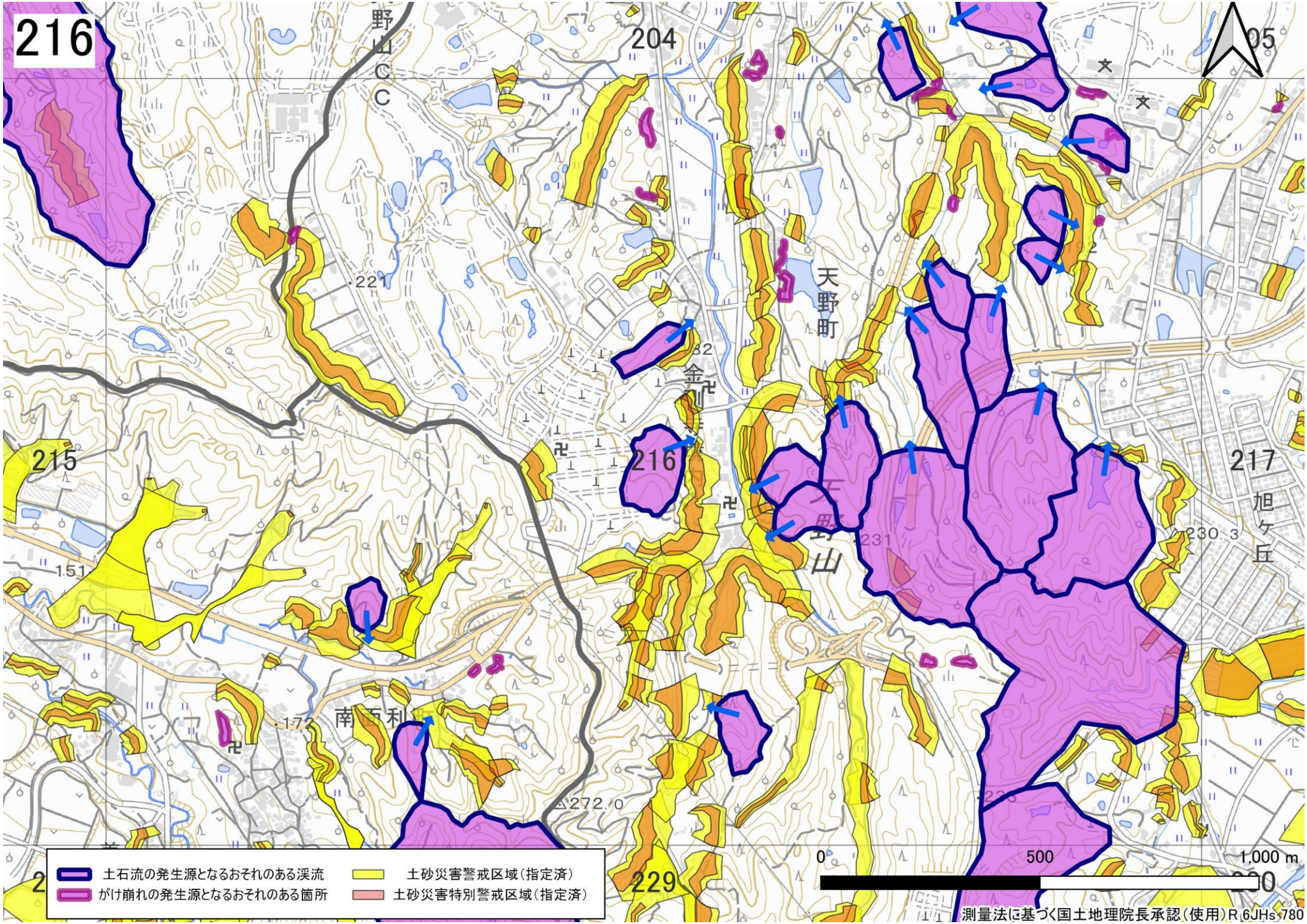
216
204
205
野山CC
天野町
金剛
215
216
217
旭ケ丘
天野山
南百利
229
221
172
151
272.0
230.3
231
土石流の発生源となるおそれのある渓流
がけ崩れの発生源となるおそれのある箇所
土砂災害警戒区域（指定済）
土砂災害特別警戒区域（指定済）
0
500
1,000 m
測量法に基づく国土地理院長承認（使用）R 6JHs 780

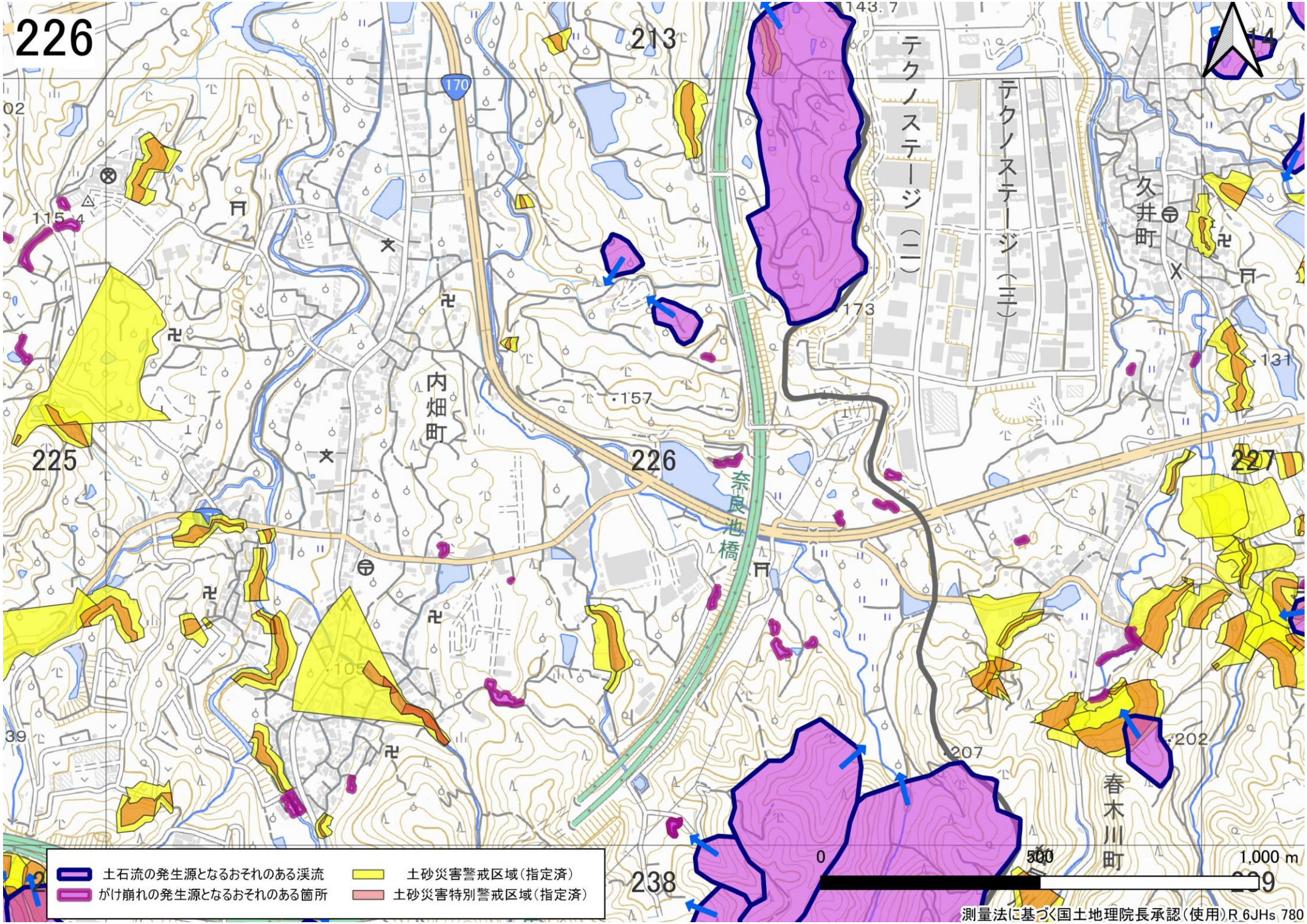
226
213
225
226
227
238
テクノステージ（二）
テクノステージ（三）
久井町
内畑町
奈良池橋
春木川町
170
143.7
173
157
131
115.4
105
207
202
土石流の発生源となるおそれのある渓流
がけ崩れの発生源となるおそれのある箇所
土砂災害警戒区域（指定済）
土砂災害特別警戒区域（指定済）
0
500
1,000 m
測量法に基づく国土地理院長承認（使用）R 6JHs 780

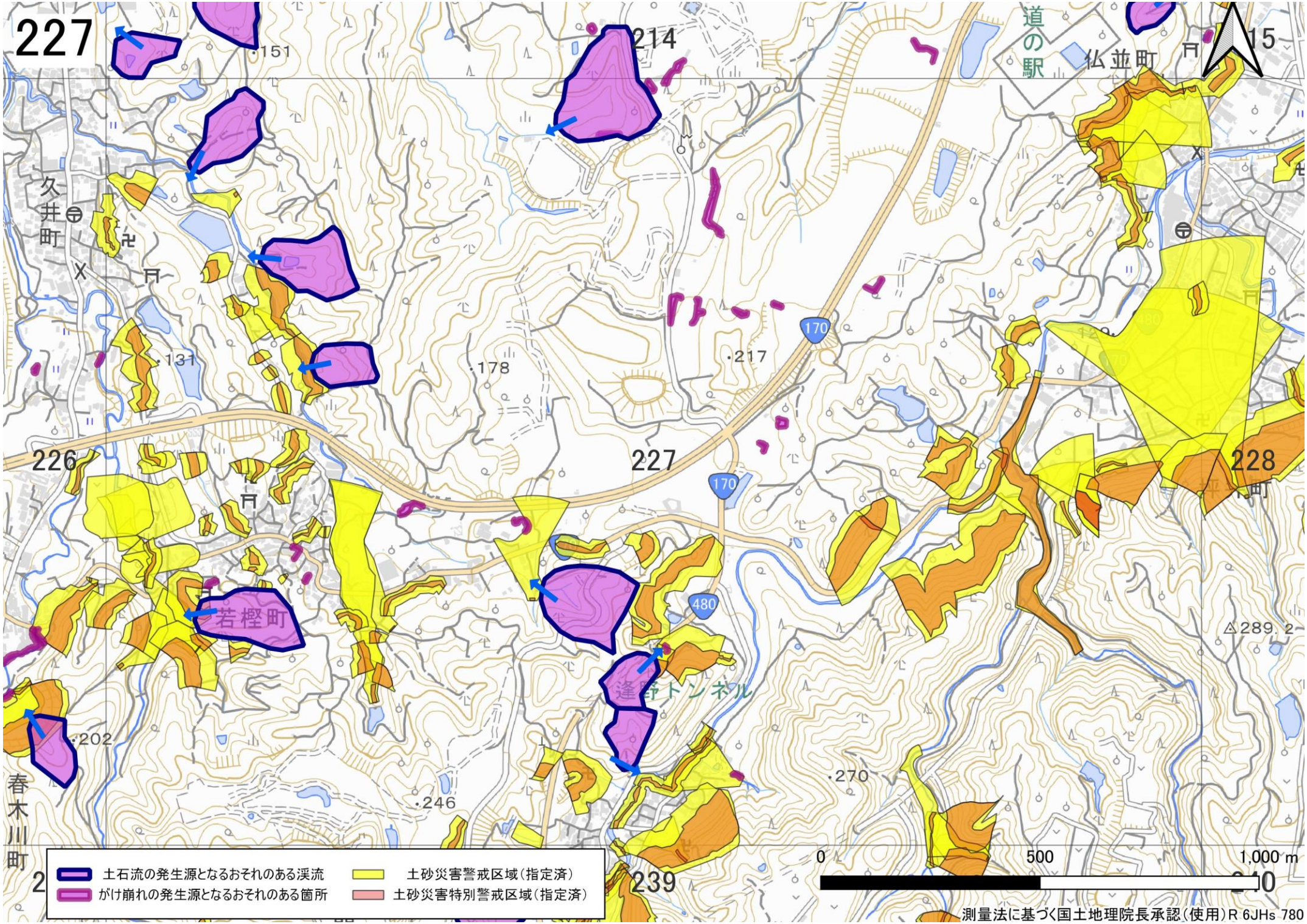
227
214
道の駅
仏並町
久井町
226
227
228
若樫町
春木川町
239
170
480
151
131
178
217
202
246
270
289.2
土石流の発生源となるおそれのある渓流
がけ崩れの発生源となるおそれのある箇所
土砂災害警戒区域（指定済）
土砂災害特別警戒区域（指定済）
0
500
1,000 m
測量法に基づく国土地理院長承認（使用）R 6JHs 780

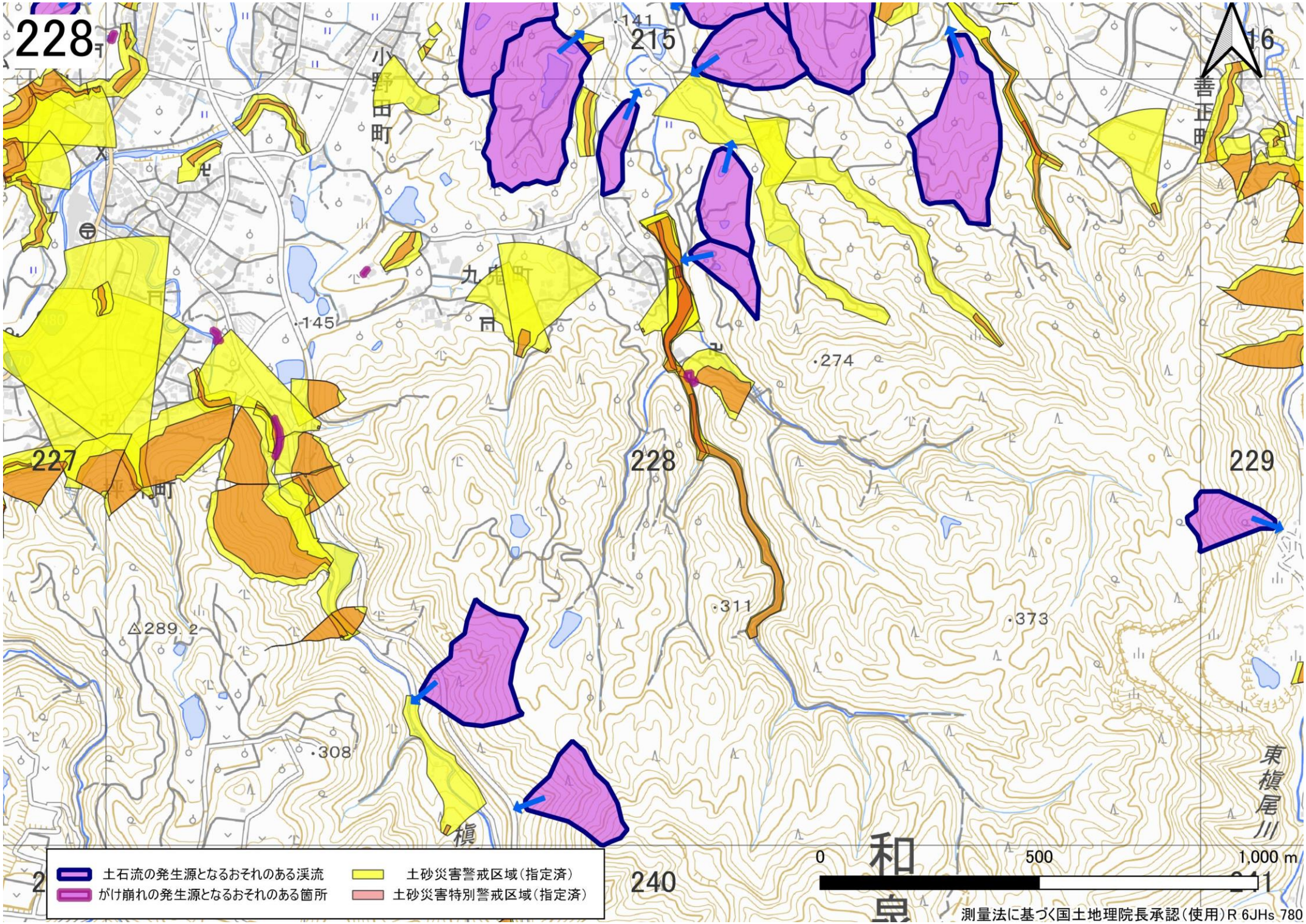
228
215
227
228
229
240
241
小野田町
善正町
九度町
平町
東槇尾川
141
145
274
311
373
308
289.2
土石流の発生源となるおそれのある渓流
がけ崩れの発生源となるおそれのある箇所
土砂災害警戒区域（指定済）
土砂災害特別警戒区域（指定済）
0
500
1,000 m
測量法に基づく国土地理院長承認（使用）R 6JHs 780

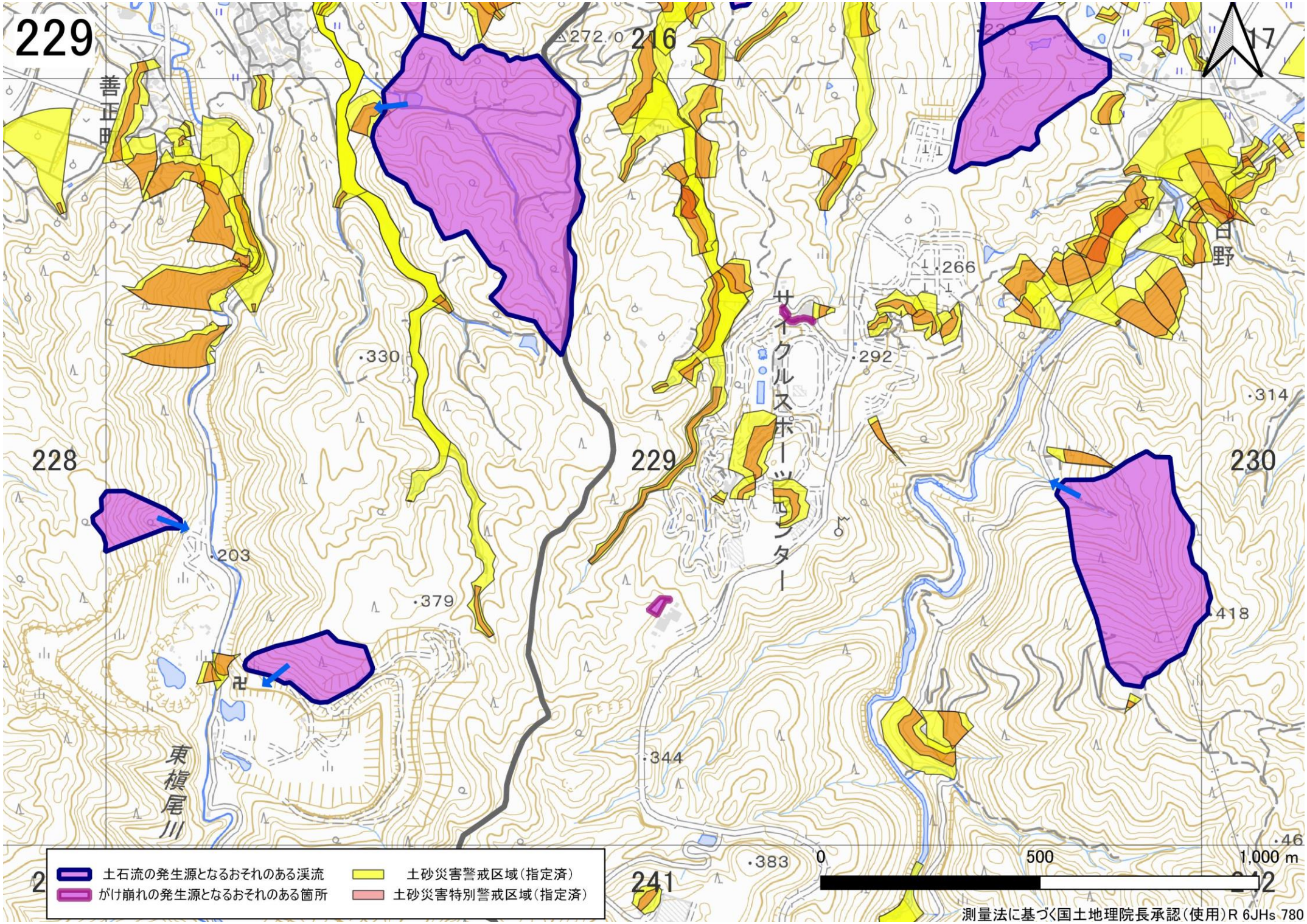
229
216
17
善正町
272.0
266
サイクルスポーツセンター
292
330
314
228
229
230
203
379
418
344
383
241
東槇尾川
日野
46
土石流の発生源となるおそれのある渓流
がけ崩れの発生源となるおそれのある箇所
土砂災害警戒区域（指定済）
土砂災害特別警戒区域（指定済）
0
500
1,000 m
測量法に基づく国土地理院長承認（使用）R 6JHs 780

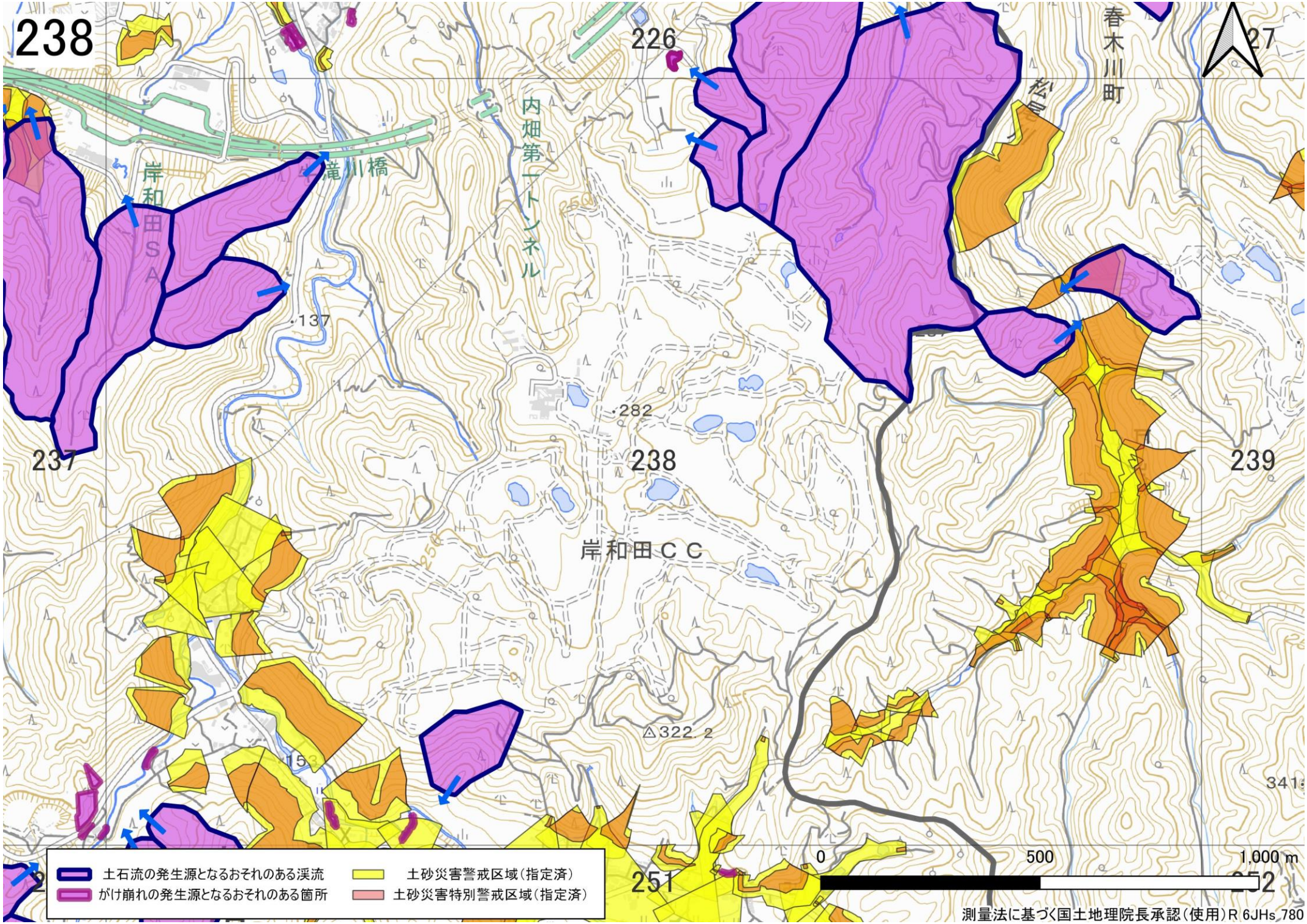
238
226
春木川町
27
内畑第一トンネル
岸和田SA
滝川橋
137
282
237
238
239
岸和田ＣＣ
△322.2
251
341
0
500
1,000 m
土石流の発生源となるおそれのある渓流
がけ崩れの発生源となるおそれのある箇所
土砂災害警戒区域（指定済）
土砂災害特別警戒区域（指定済）
測量法に基づく国土地理院長承認（使用）R 6JHs 780

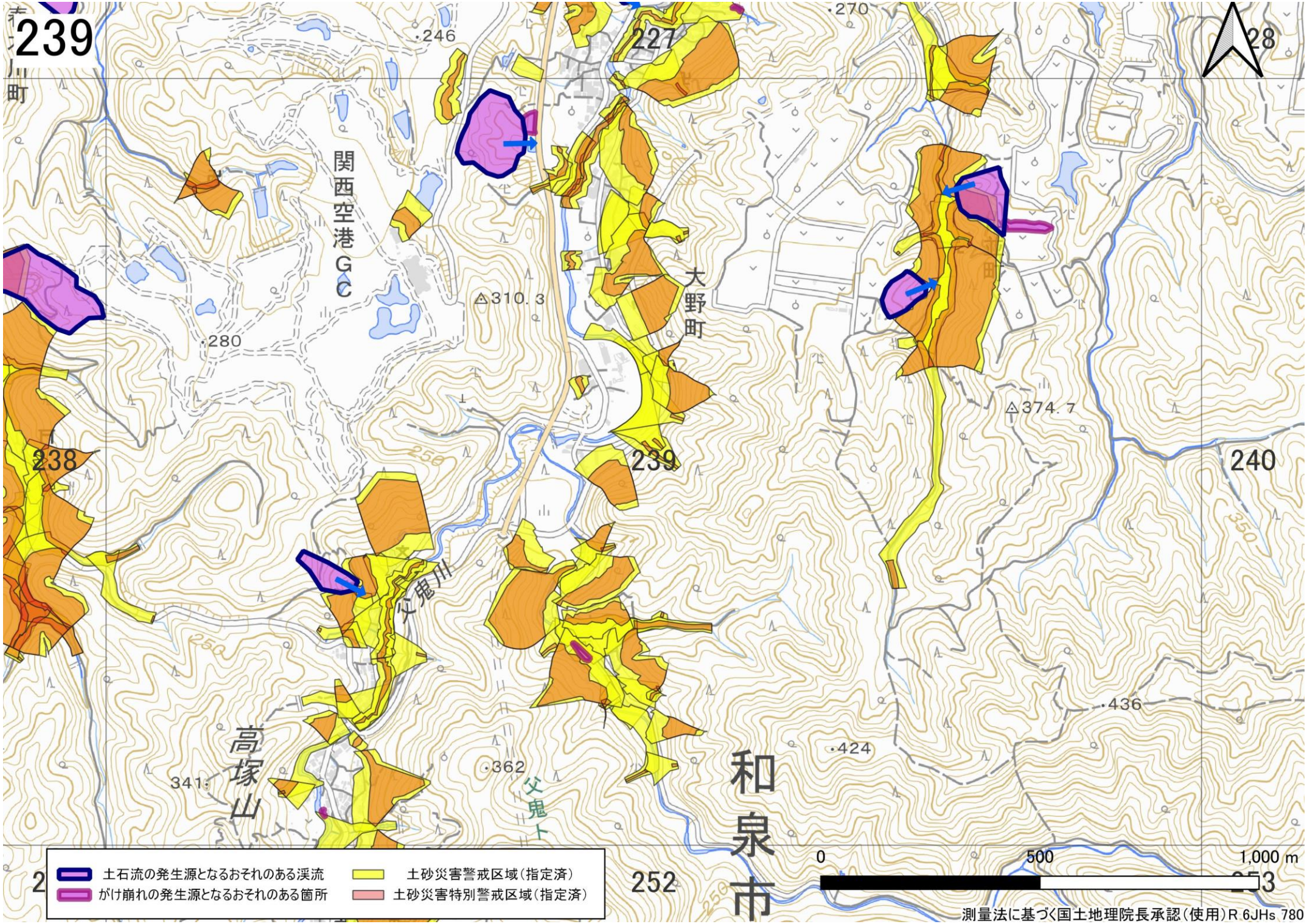
239
227
28
246
270
関西空港GC
310.3
大野町
280
374.7
238
239
240
父鬼川
436
424
高塚山
341
362
父鬼ト
和泉市
252
253
土石流の発生源となるおそれのある渓流
がけ崩れの発生源となるおそれのある箇所
土砂災害警戒区域（指定済）
土砂災害特別警戒区域（指定済）
0
500
1,000 m
測量法に基づく国土地理院長承認（使用）R 6JHs 780

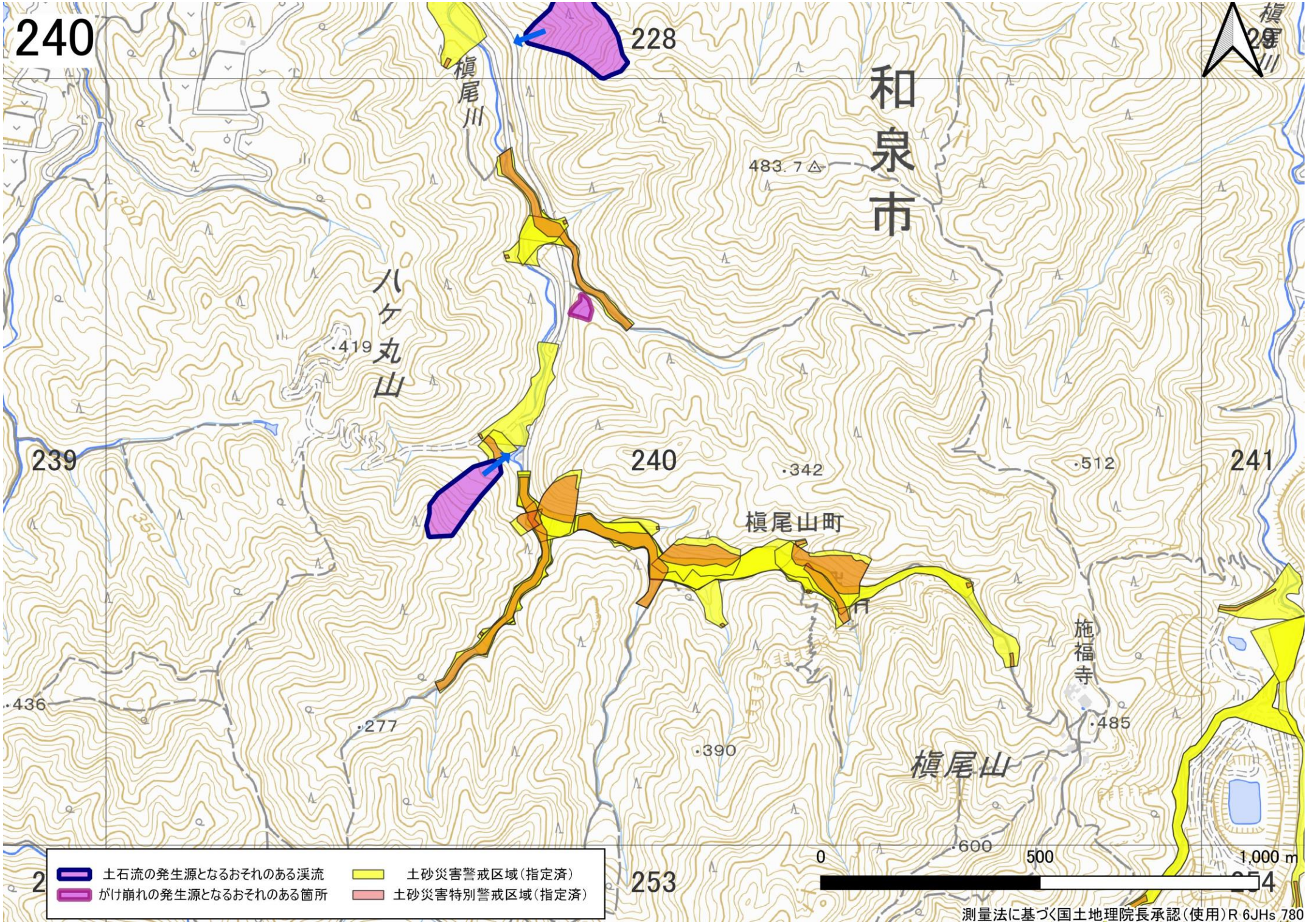
240
228
槇尾川
和泉市
483.7
八ケ丸山
419
239
240
342
512
241
槇尾山町
施福寺
436
277
390
485
槇尾山
600
253
0
500
1,000 m
土石流の発生源となるおそれのある渓流
がけ崩れの発生源となるおそれのある箇所
土砂災害警戒区域（指定済）
土砂災害特別警戒区域（指定済）
測量法に基づく国土地理院長承認（使用）R 6JHs 780

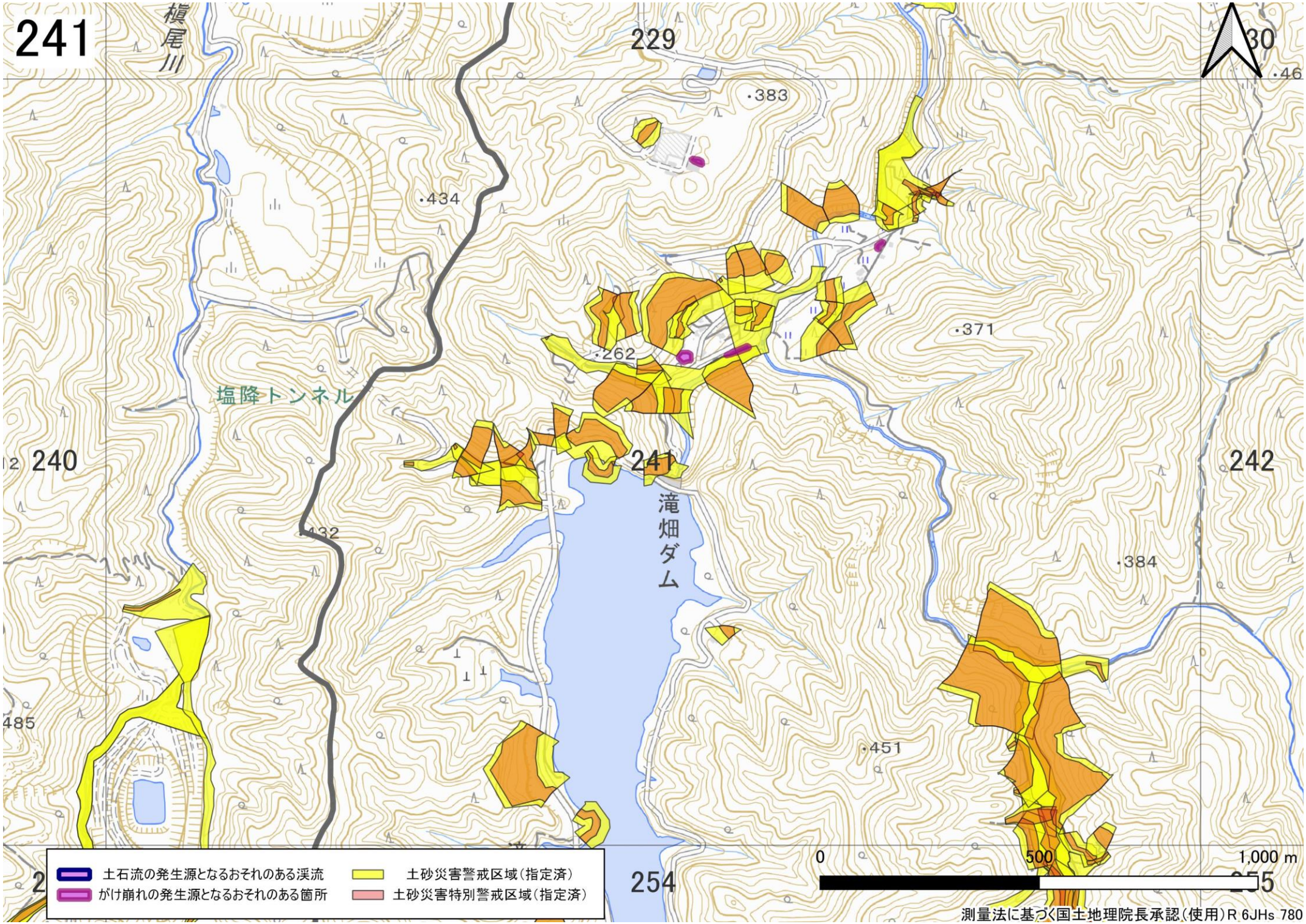
241
229
30
.46
.383
.434
.371
.262
塩降トンネル
240
241
242
滝畑ダム
.384
.451
485
254
255
0
500
1,000 m
土石流の発生源となるおそれのある渓流
がけ崩れの発生源となるおそれのある箇所
土砂災害警戒区域（指定済）
土砂災害特別警戒区域（指定済）
測量法に基づく国土地理院長承認（使用）R 6JHs 780

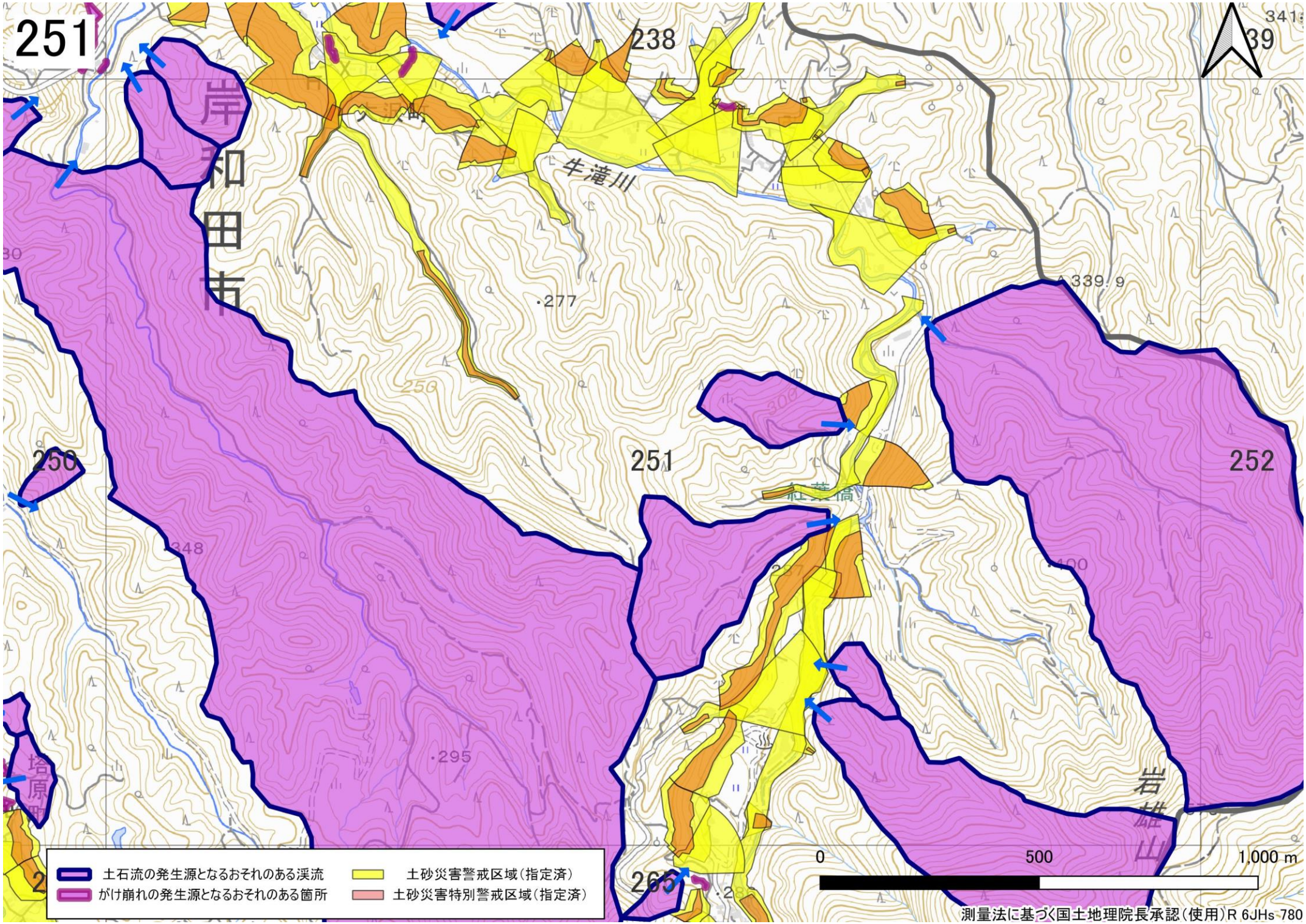
251
238
牛滝川
岸和田市
·277
339.9
250
251
252
·295
岩
土石流の発生源となるおそれのある渓流
がけ崩れの発生源となるおそれのある箇所
土砂災害警戒区域（指定済）
土砂災害特別警戒区域（指定済）
0
500
1,000 m
測量法に基づく国土地理院長承認（使用）R 6JHs 780

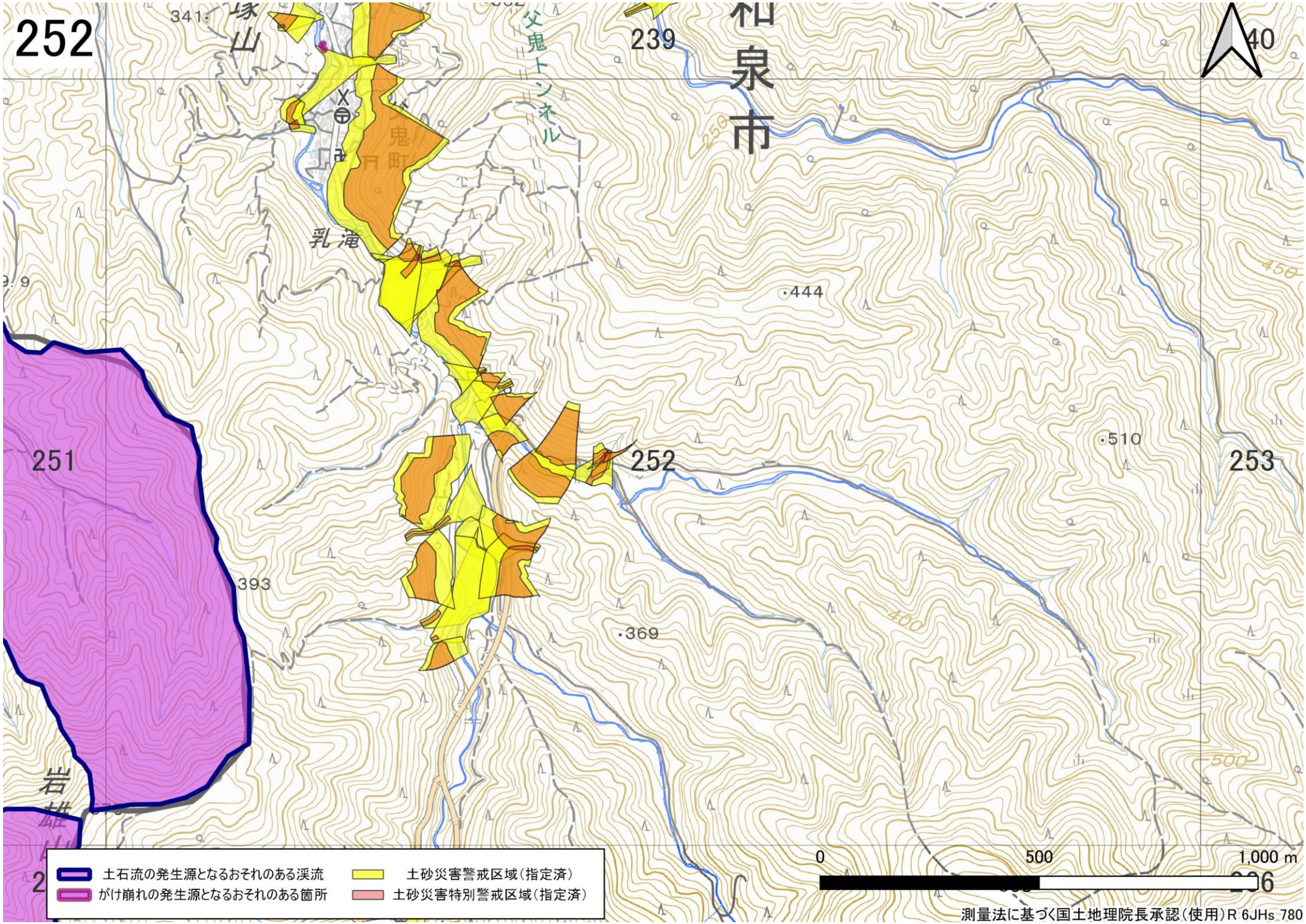
252
341
239
父鬼トンネル
仙泉市
乳滝
444
510
251
252
253
393
369
450
400
500
0
500
1,000 m
土石流の発生源となるおそれのある渓流
がけ崩れの発生源となるおそれのある箇所
土砂災害警戒区域（指定済）
土砂災害特別警戒区域（指定済）
測量法に基づく国土地理院長承認（使用）R 6JHs 780

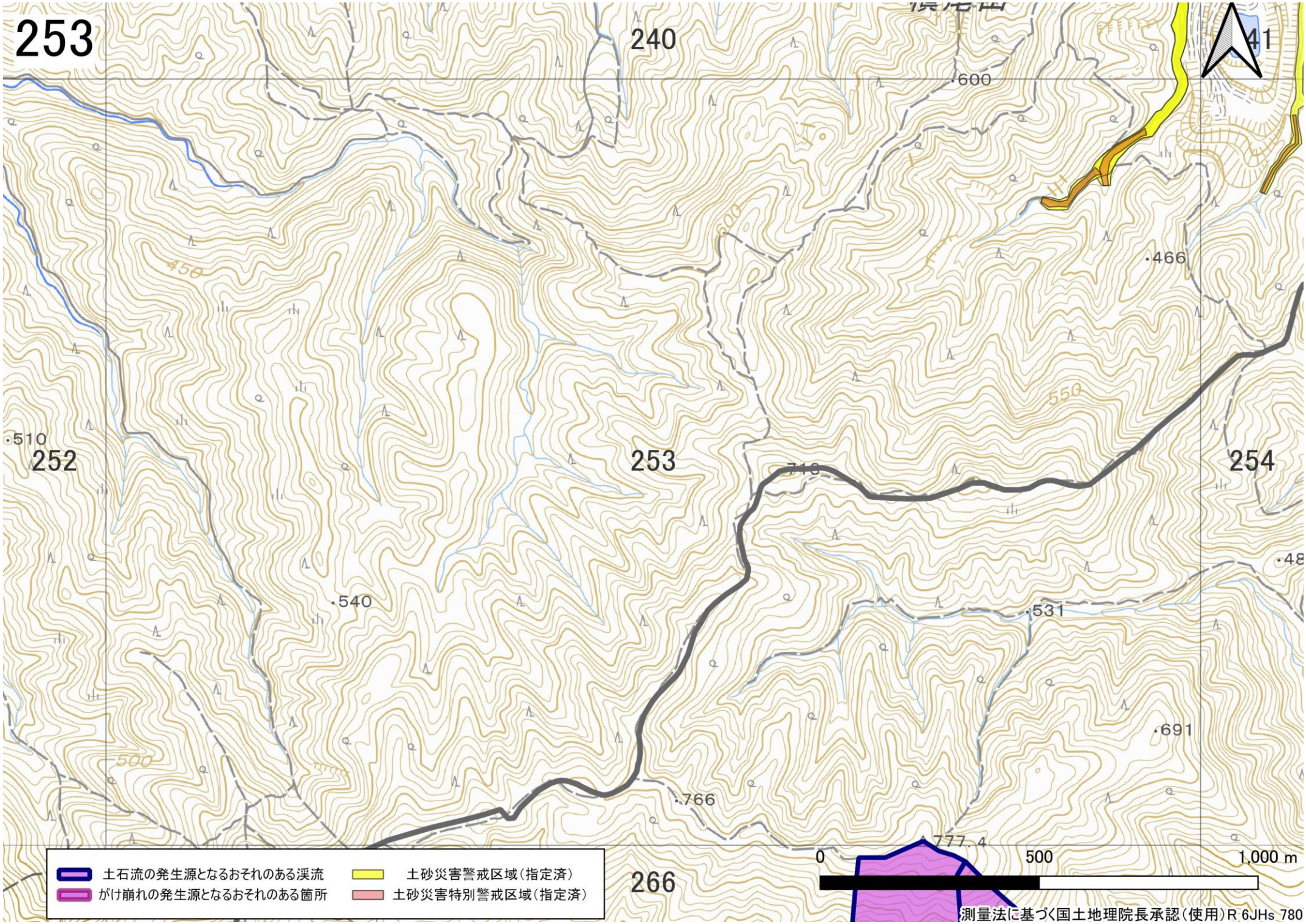
253
240
600
466
450
550
510
252
253
254
540
531
691
500
766
777.4
266
0
500
1,000 m
土石流の発生源となるおそれのある渓流
がけ崩れの発生源となるおそれのある箇所
土砂災害警戒区域（指定済）
土砂災害特別警戒区域（指定済）
測量法に基づく国土地理院長承認（使用）R 6JHs 780

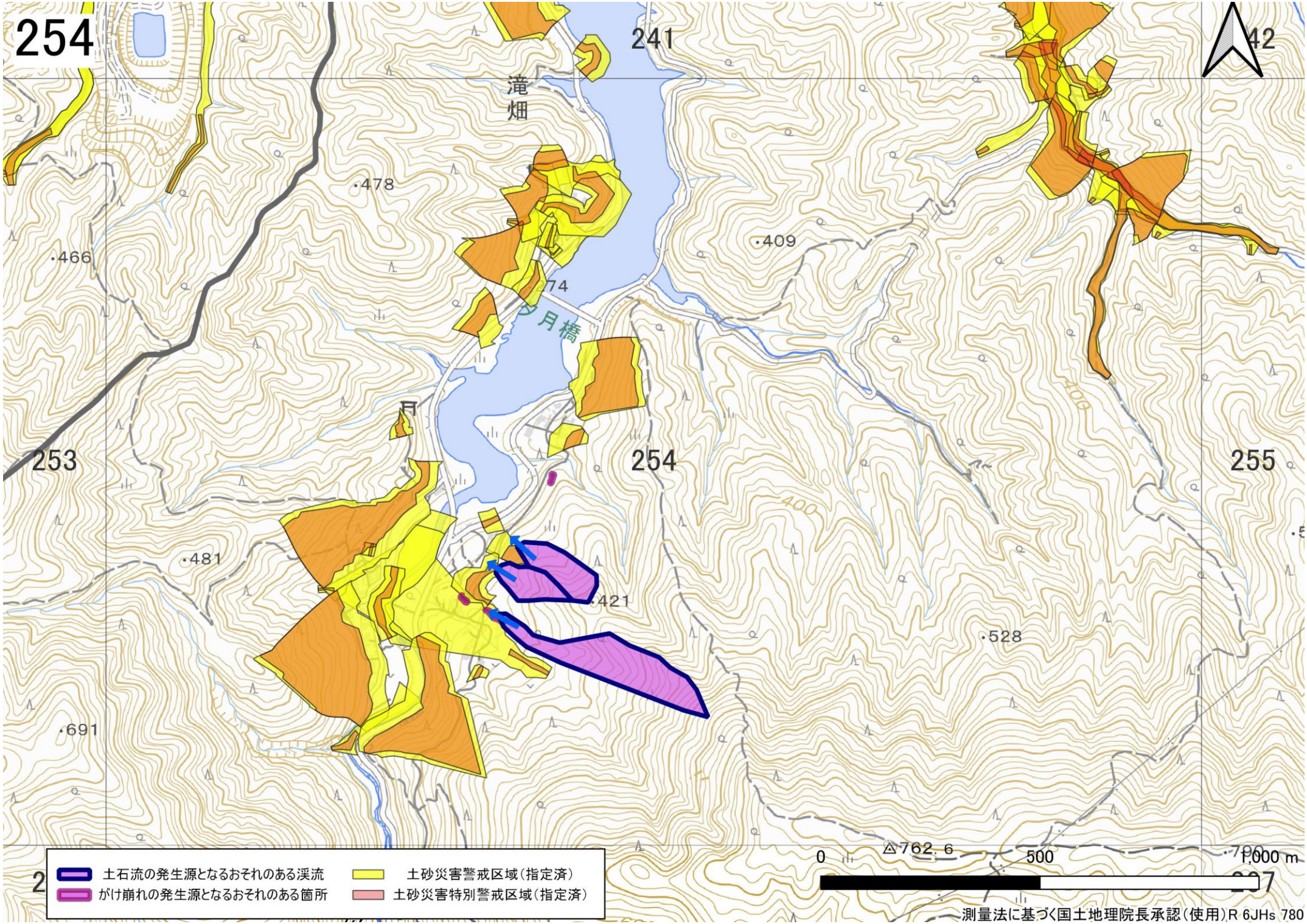
254
241
42
滝畑
478
466
409
74
月橋
253
254
255
481
421
528
691
762.6
0
500
1,000 m
土石流の発生源となるおそれのある渓流
がけ崩れの発生源となるおそれのある箇所
土砂災害警戒区域（指定済）
土砂災害特別警戒区域（指定済）
測量法に基づく国土地理院長承認（使用）R 6JHs 780

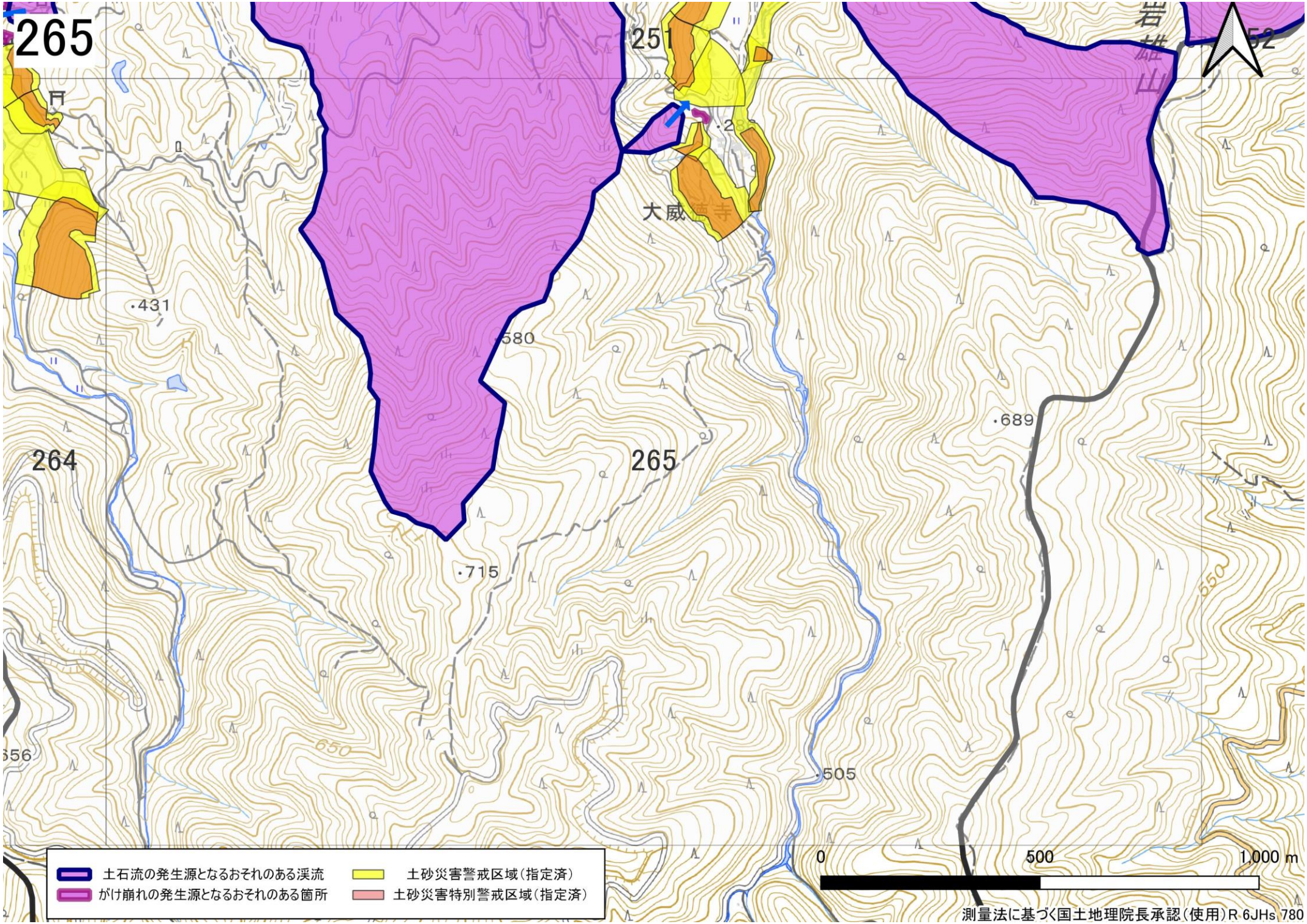
265
251
大威
431
580
689
264
265
715
505
650
550
0
500
1,000 m
土石流の発生源となるおそれのある渓流
がけ崩れの発生源となるおそれのある箇所
土砂災害警戒区域（指定済）
土砂災害特別警戒区域（指定済）
測量法に基づく国土地理院長承認（使用）R 6JHs 780

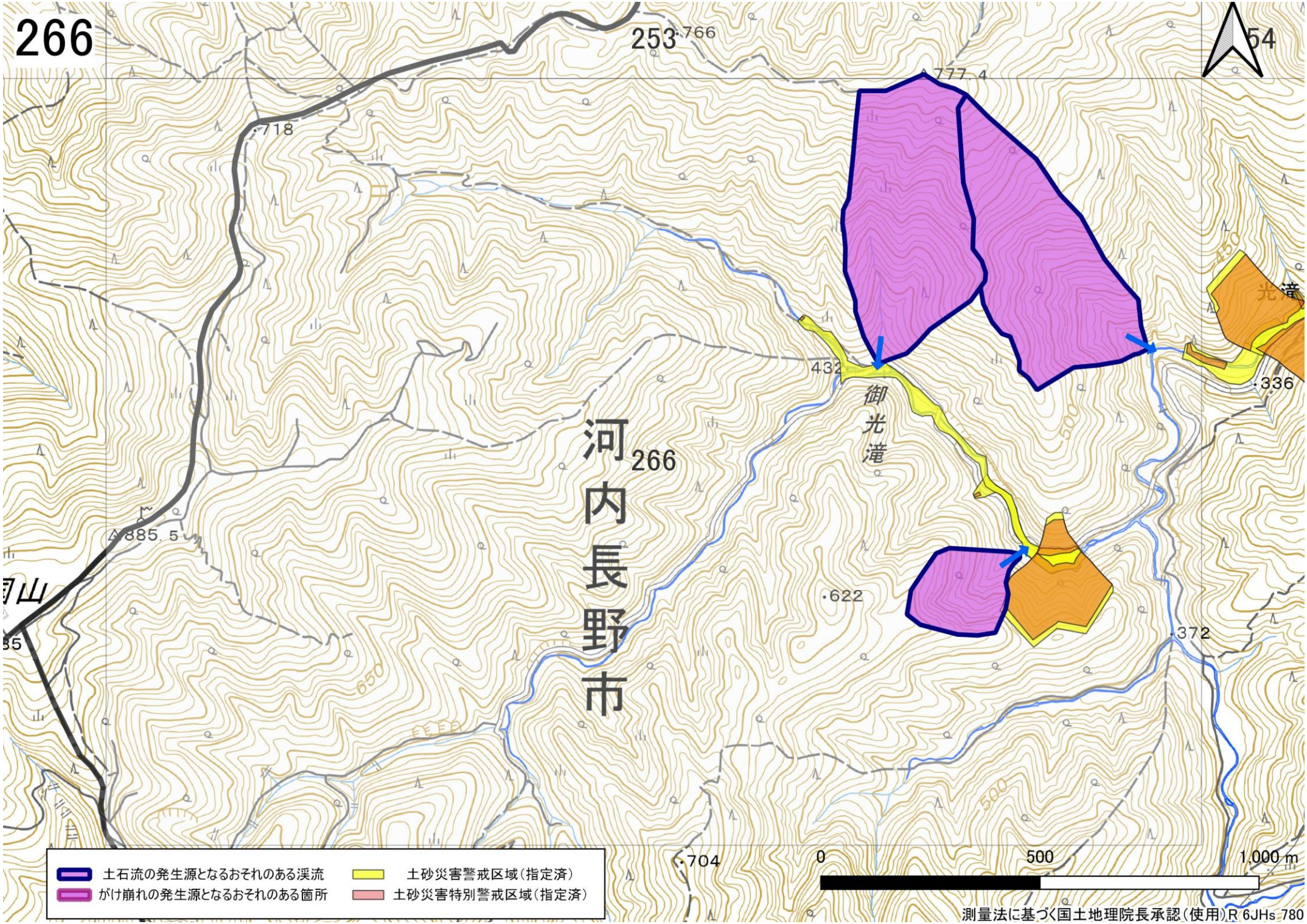
266
253
54
777.4
718
432
御光滝
336
光滝
450
500
河内長野市
266
885.5
622
372
650
704
0
500
1,000 m
土石流の発生源となるおそれのある渓流
がけ崩れの発生源となるおそれのある箇所
土砂災害警戒区域（指定済）
土砂災害特別警戒区域（指定済）
測量法に基づく国土地理院長承認（使用）R 6JHs 780