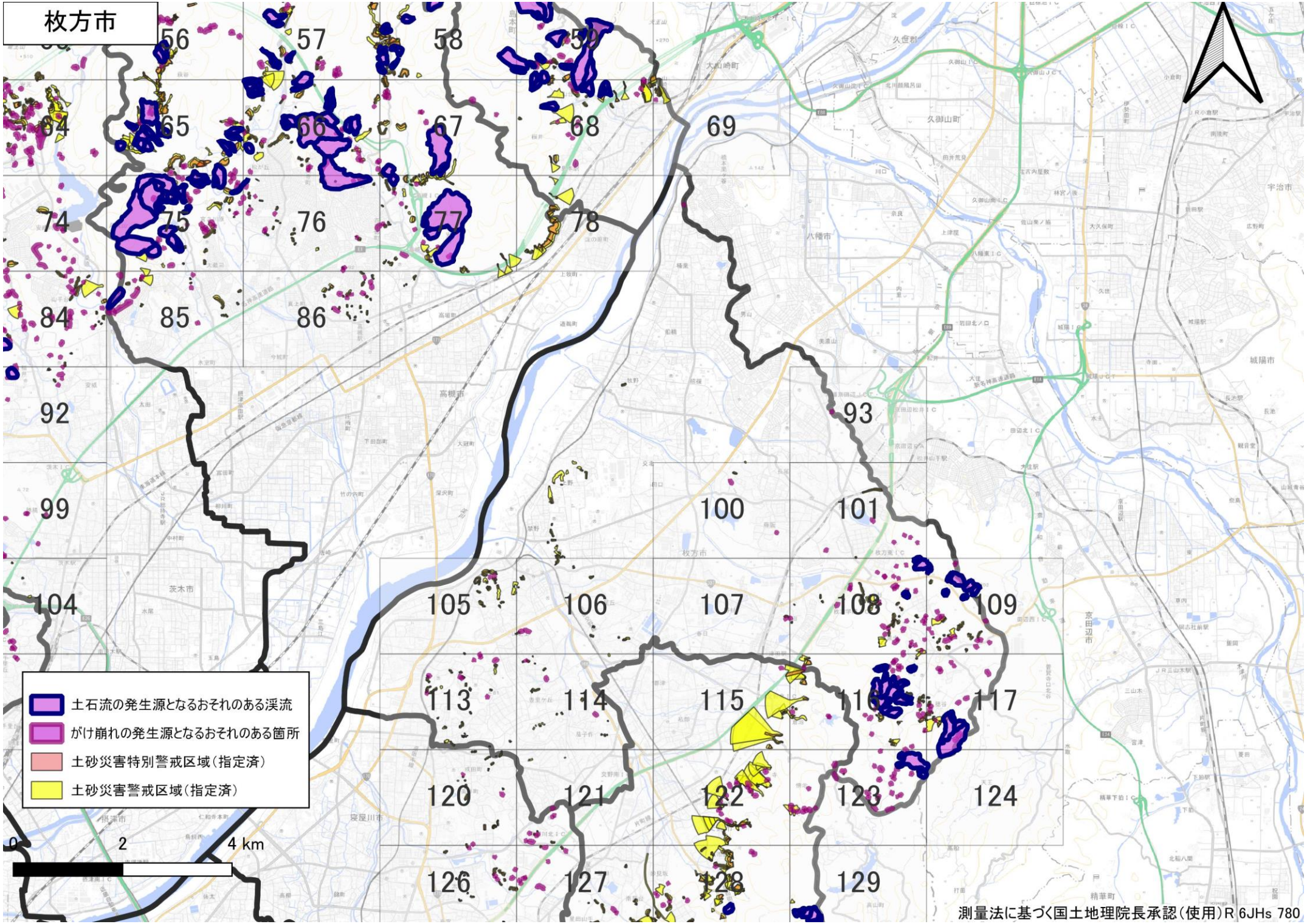
枚方市
56
57
58
59
64
65
66
67
68
69
74
75
76
77
78
84
85
86
92
93
99
100
101
104
105
106
107
108
109
113
114
115
116
117
120
121
122
123
124
126
127
128
129
土石流の発生源となるおそれのある渓流
がけ崩れの発生源となるおそれのある箇所
土砂災害特別警戒区域（指定済）
土砂災害警戒区域（指定済）
0
2
4 km
測量法に基づく国土地理院長承認（使用）R 6JHs 780

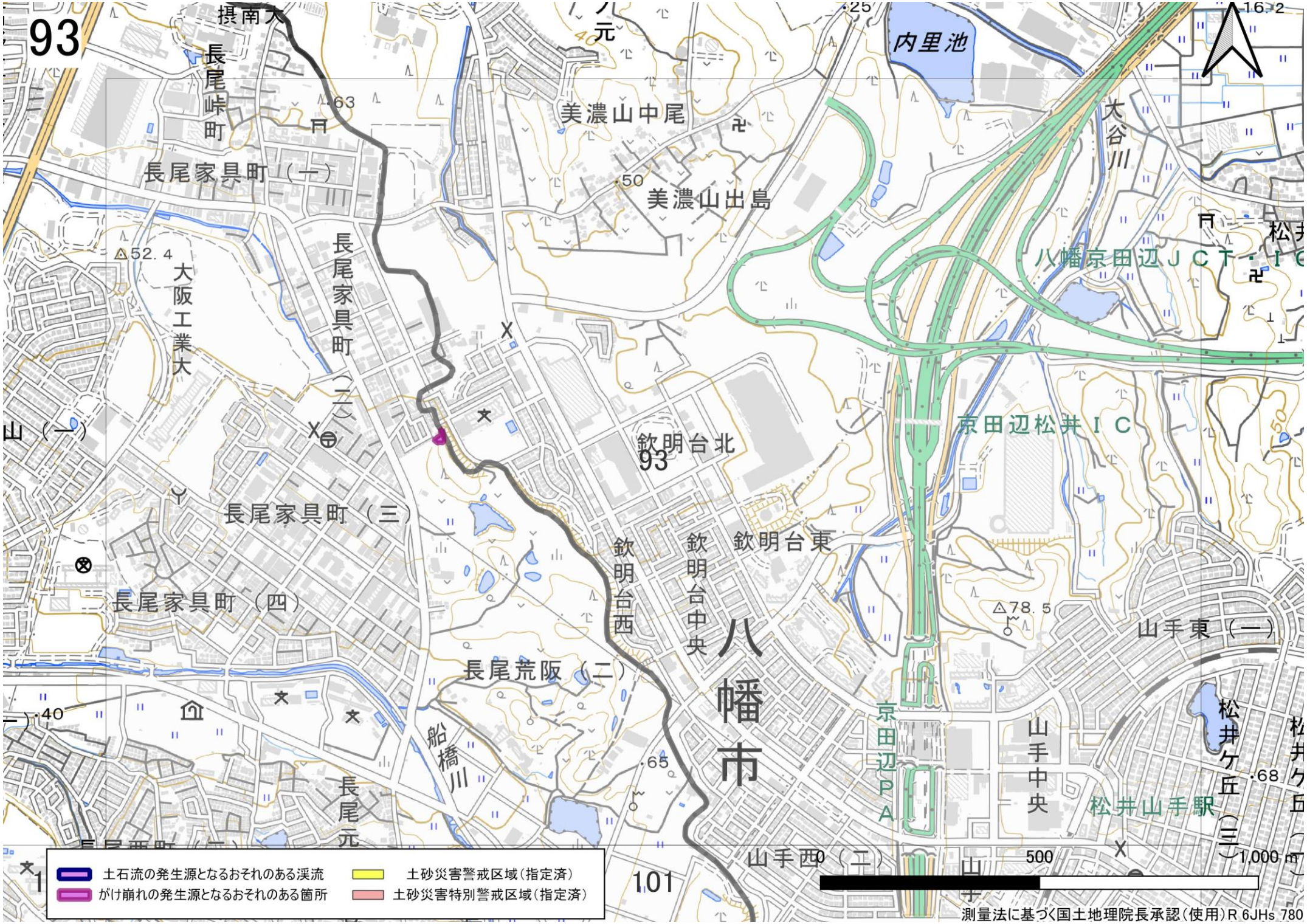
93
摂南大
長尾峠町
長尾家具町（一）
美濃山中尾
美濃山出島
内里池
大谷川
八幡京田辺ＪＣＴ・ＩＣ
京田辺松井ＩＣ
大阪工業大
長尾家具町（二）
長尾家具町（三）
長尾家具町（四）
長尾荒阪（二）
船橋川
長尾元
欽明台北
欽明台西
欽明台中央
欽明台東
八幡市
京田辺ＰＡ
山手中央
松井山手駅
山手東（一）
松井ケ丘（三）
山手西（二）
101
500
1,000 m
土石流の発生源となるおそれのある渓流
がけ崩れの発生源となるおそれのある箇所
土砂災害警戒区域（指定済）
土砂災害特別警戒区域（指定済）
測量法に基づく国土地理院長承認（使用）R 6JHs 780

100
鉾東町
交北（三）
交北（二）
交北（四）
北（一）
田口（二）
田口（五）
田口（一）
田口（四）
甲斐田新町
出屋敷元町（一）
出屋敷西町
出屋敷西町（二）
出屋敷西町（三）
招提南町（三）
東町（一）
田口山（一）
招提大谷（三）
田口山（三）
長尾西町（一）
長尾西町
長尾谷町（一）
長尾谷町（二）
長尾谷町（三）
山田池北町
山田池東町
100
山田池
山田池公園
山田池南町
藤阪北町
藤阪西町
藤阪元町（二）
藤阪元町（一）
藤阪元町（三）
101
体育館
穂谷川
枚方市
107
108
.22
.55
.33
.60
.32
.55
0
500
1,000 m
土石流の発生源となるおそれのある渓流
がけ崩れの発生源となるおそれのある箇所
土砂災害警戒区域（指定済）
土砂災害特別警戒区域（指定済）
測量法に基づく国土地理院長承認（使用）R 6JHs 780

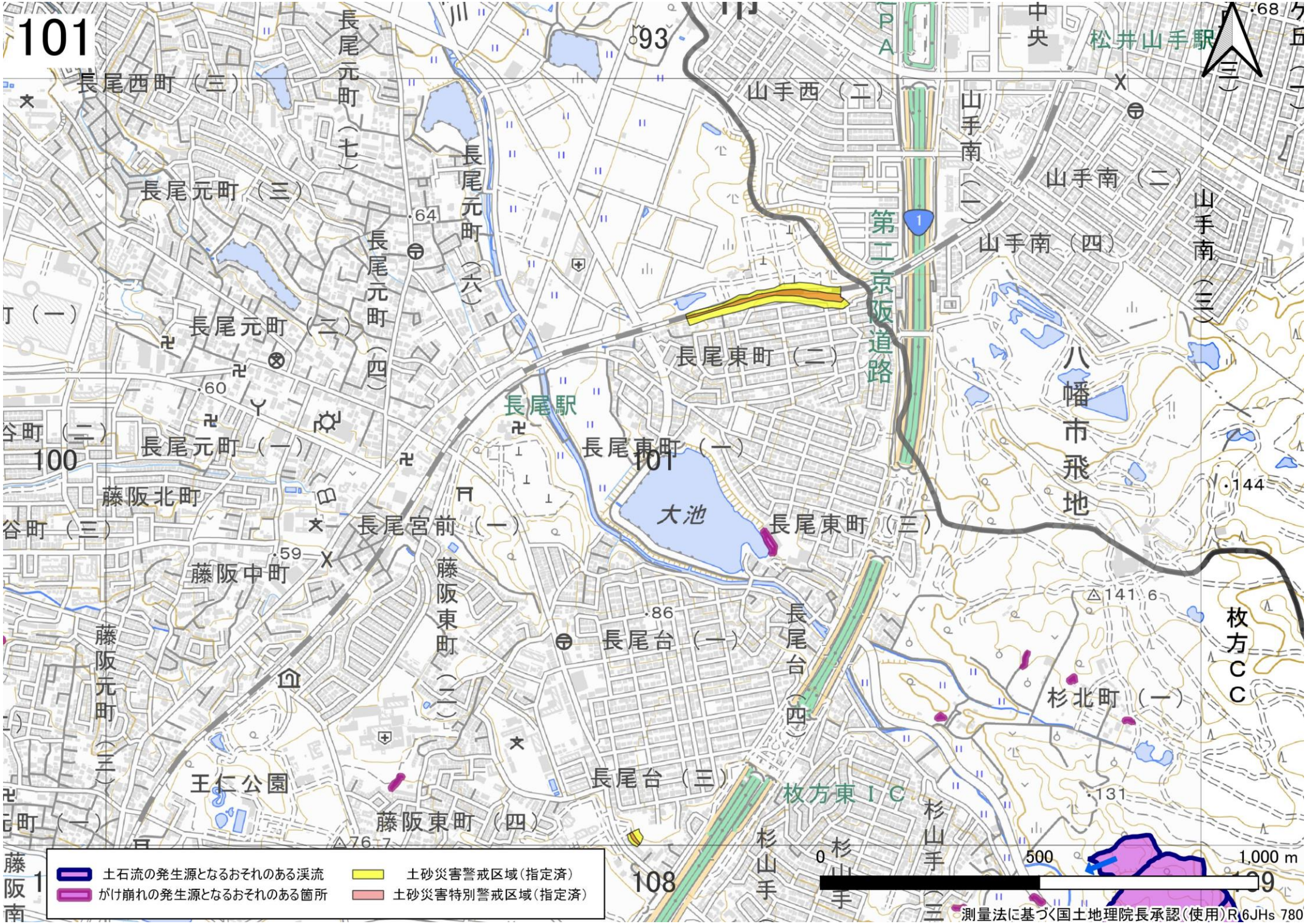
101
長尾西町（三）
長尾元町（七）
長尾元町（六）
長尾元町（四）
長尾元町（三）
長尾元町（二）
長尾元町（一）
藤阪北町
藤阪中町
藤阪元町（三）
藤阪東町（一）
藤阪東町（二）
藤阪東町（四）
長尾宮前（一）
長尾駅
長尾東町（一）
長尾東町（二）
長尾東町（三）
大池
長尾台（一）
長尾台（二）
長尾台（三）
王仁公園
山手西（二）
山手南（一）
山手南（二）
山手南（三）
山手南（四）
中央
松井山手駅
第二京阪道路
八幡市飛地
枚方ＣＣ
杉北町（一）
枚方東ＩＣ
杉山手
93
100
108
0
500
1,000 m
土石流の発生源となるおそれのある渓流
がけ崩れの発生源となるおそれのある箇所
土砂災害警戒区域（指定済）
土砂災害特別警戒区域（指定済）
測量法に基づく国土地理院長承認（使用）R6JHs 780

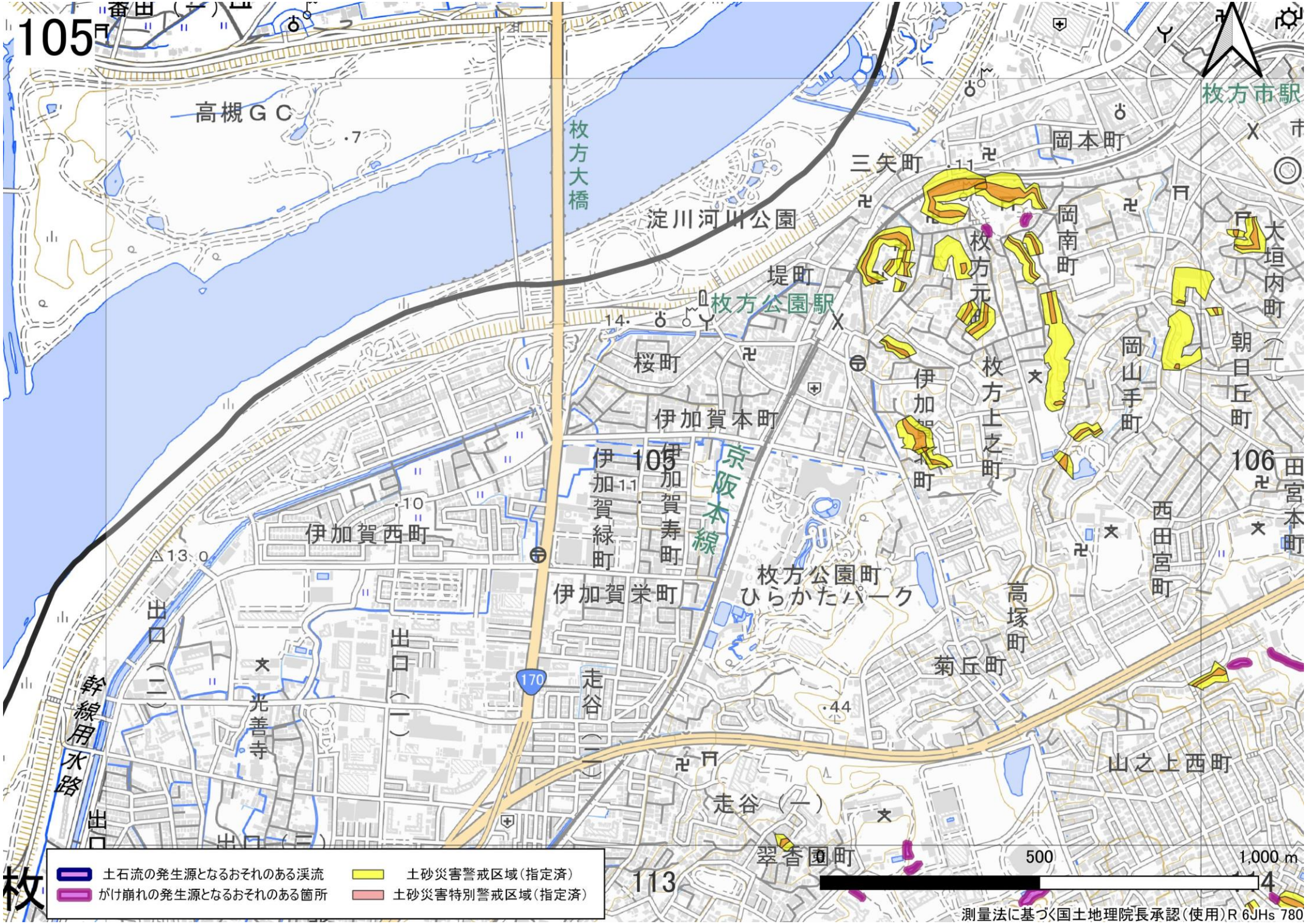
105
高槻ＧＣ
枚方大橋
淀川河川公園
枚方公園駅
枚方市駅
三矢町
岡本町
岡南町
枚方元町
大垣内町
堤町
桜町
伊加賀本町
伊加賀町
枚方上之町
岡山手町
朝日丘町
伊加賀西町
伊加賀緑町
伊加賀寿町
京阪本線
枚方公園町
ひらかたパーク
伊加賀栄町
高塚町
西田宮町
田宮本町
106
菊丘町
出口（二）
出口（一）
光善寺
走谷（二）
走谷（一）
山之上西町
翠香園町
幹線用水路
170
113
500
1,000 m
土石流の発生源となるおそれのある渓流
がけ崩れの発生源となるおそれのある箇所
土砂災害警戒区域（指定済）
土砂災害特別警戒区域（指定済）
測量法に基づく国土地理院長承認（使用）R 6JHs 780

106
枚方市駅
川原町
市民会館
宮之阪（二）
中宮西之町
百済寺跡（特）
堂山東町
クボタ工場
松丘町
宮之阪駅
宮之阪（三）
池之宮（一）
大垣内町
大垣内町（三）
宮之阪（五）
宮之阪（四）
池之宮（二）
池之宮（三）
岡山手町
朝日丘町（一）
東田宮（一）
禁野車塚古墳
星丘（二）
星丘（四）
105
106
107
西田宮町
田宮本町
星ヶ丘駅
桜丘町
村野高
168
307
1
印田町
山之上東町
春日
山之上西町
山之上北町
村野西町
村野駅
村野本町
村野東町
114
特別支
0
500
1,000 m
土石流の発生源となるおそれのある渓流
がけ崩れの発生源となるおそれのある箇所
土砂災害警戒区域（指定済）
土砂災害特別警戒区域（指定済）
測量法に基づく国土地理院長承認（使用）R 6JHs 780

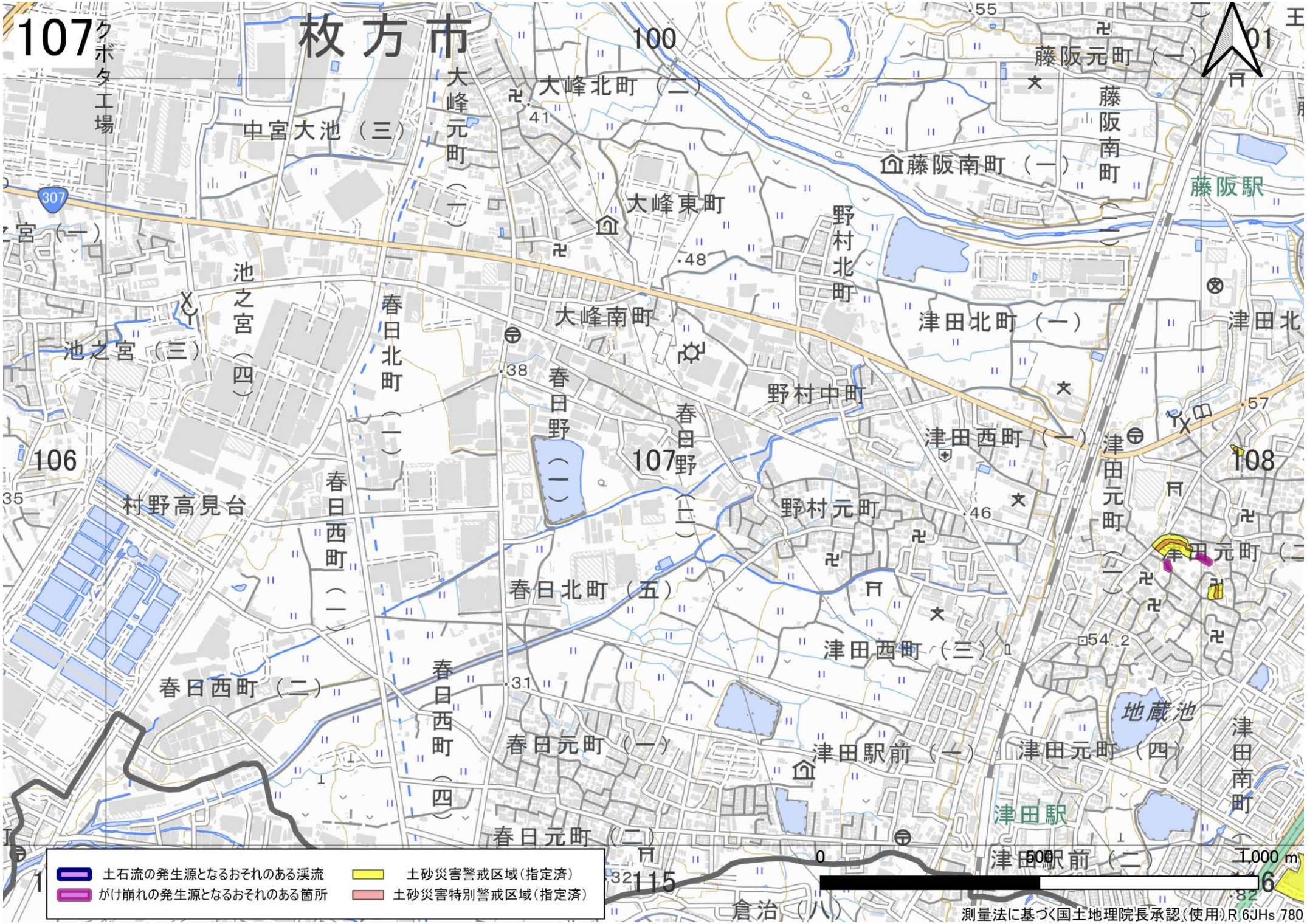
枚方市
107
100
101
106
108
115
クボタ工場
中宮大池（三）
大峰元町（一）
大峰北町（二）
藤阪元町（一）
藤阪南町（一）
藤阪南町
藤阪駅
大峰東町
野村北町
池之宮（一）
池之宮（三）
池之宮（四）
春日北町（一）
大峰南町
津田北町（一）
津田北
春日野（一）
春日野（二）
野村中町
津田西町（一）
津田元町（一）
村野高見台
春日西町（一）
野村元町
津田元町（二）
春日北町（五）
津田西町（三）
春日西町（二）
春日西町（四）
地蔵池
春日元町（一）
津田駅前（一）
津田元町（四）
津田南町
津田駅
春日元町（二）
津田駅前（二）
倉治（八）
307
0
500
1,000 m
土石流の発生源となるおそれのある渓流
がけ崩れの発生源となるおそれのある箇所
土砂災害警戒区域（指定済）
土砂災害特別警戒区域（指定済）
測量法に基づく国土地理院長承認（使用）R 6JHs 780

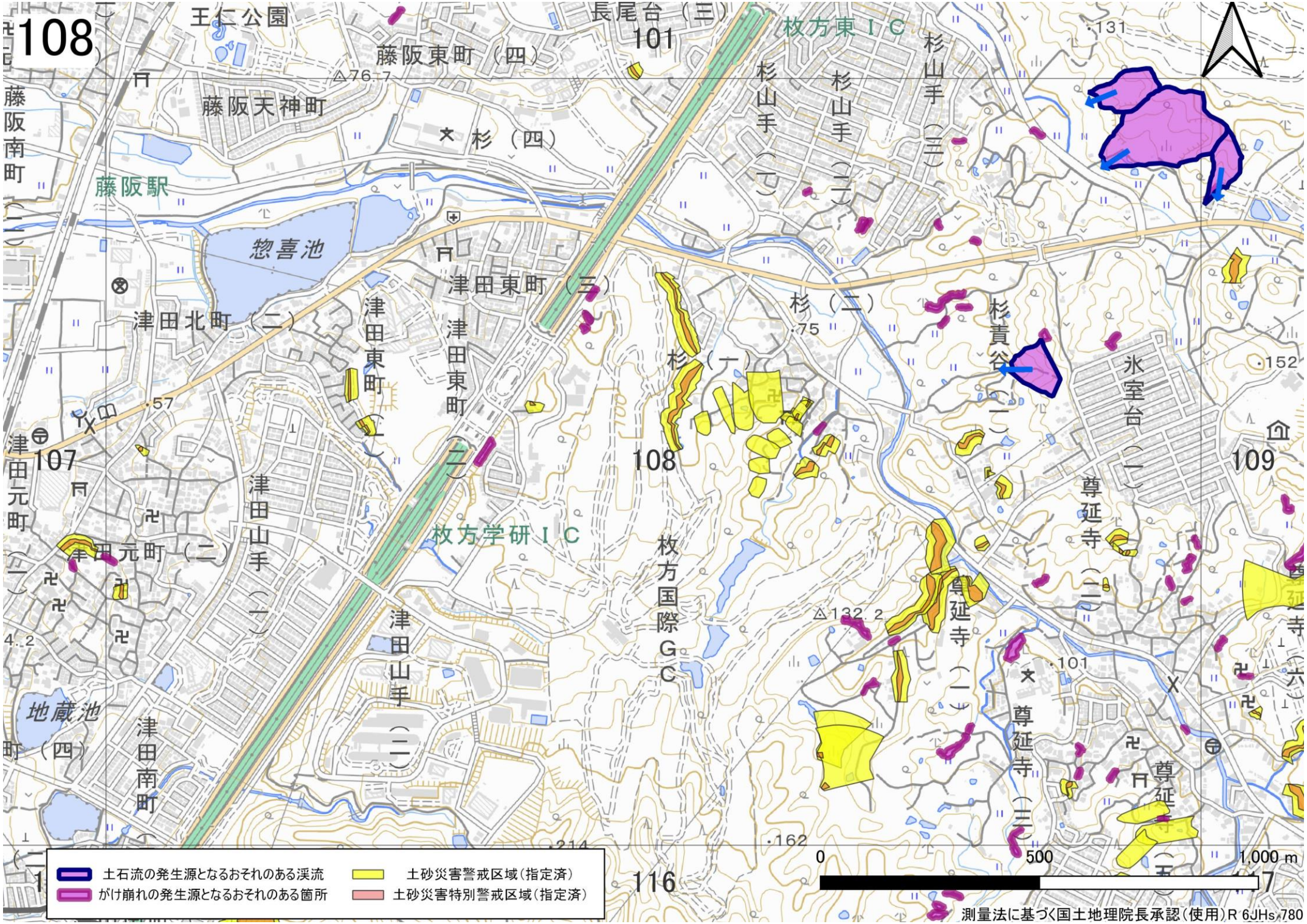
108
王仁公園
長尾台（三）
101
枚方東ＩＣ
藤阪東町（四）
藤阪天神町
杉（四）
藤阪南町
藤阪駅
惣喜池
津田東町（三）
津田北町（二）
津田東町（二）
津田東町（一）
杉（一）
杉（二）
杉山手（一）
杉山手（二）
杉山手（三）
杉貴谷（一）
氷室台（一）
尊延寺（一）
尊延寺（二）
尊延寺（三）
107
109
津田元町
津田元町（二）
津田山手（一）
津田山手（二）
枚方学研ＩＣ
枚方国際ＧＣ
地蔵池
津田南町
116
土石流の発生源となるおそれのある渓流
がけ崩れの発生源となるおそれのある箇所
土砂災害警戒区域（指定済）
土砂災害特別警戒区域（指定済）
0
500
1,000 m
測量法に基づく国土地理院長承認（使用）R 6JHs 780

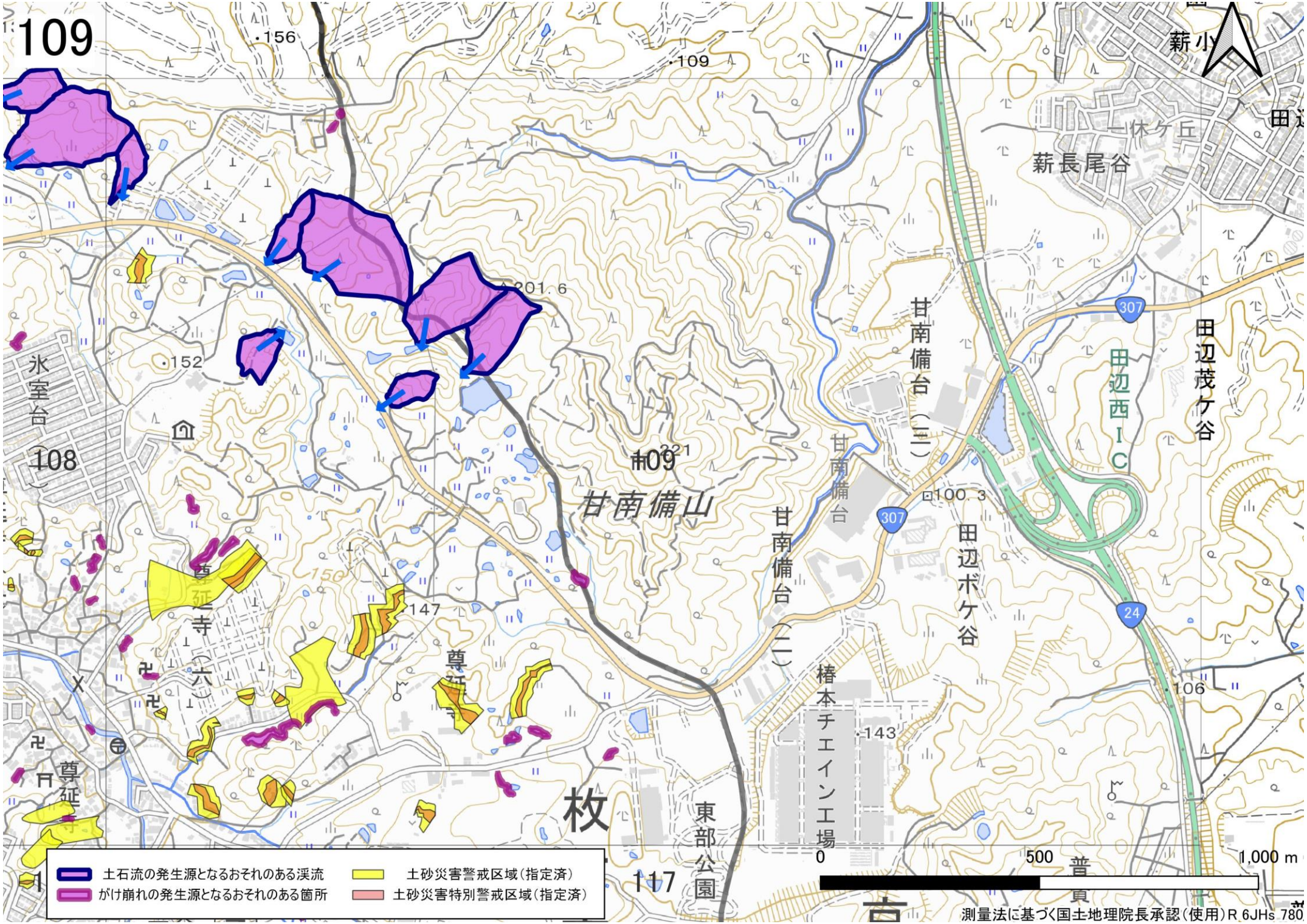
109
156
109
201.6
152
氷室台
108
109
221
甘南備山
甘南備台（三）
甘南備台
甘南備台（二）
100.3
307
田辺ボケ谷
田辺西ＩＣ
田辺茂ケ谷
休ケ丘
薪長尾谷
薪小
田辺
24
106
143
椿本チェイン工場
147
150
延寺
六
尊延
尊延
枚
東部公園
117
土石流の発生源となるおそれのある渓流
がけ崩れの発生源となるおそれのある箇所
土砂災害警戒区域（指定済）
土砂災害特別警戒区域（指定済）
0
500
1,000 m
測量法に基づく国土地理院長承認（使用）R 6JHs 780

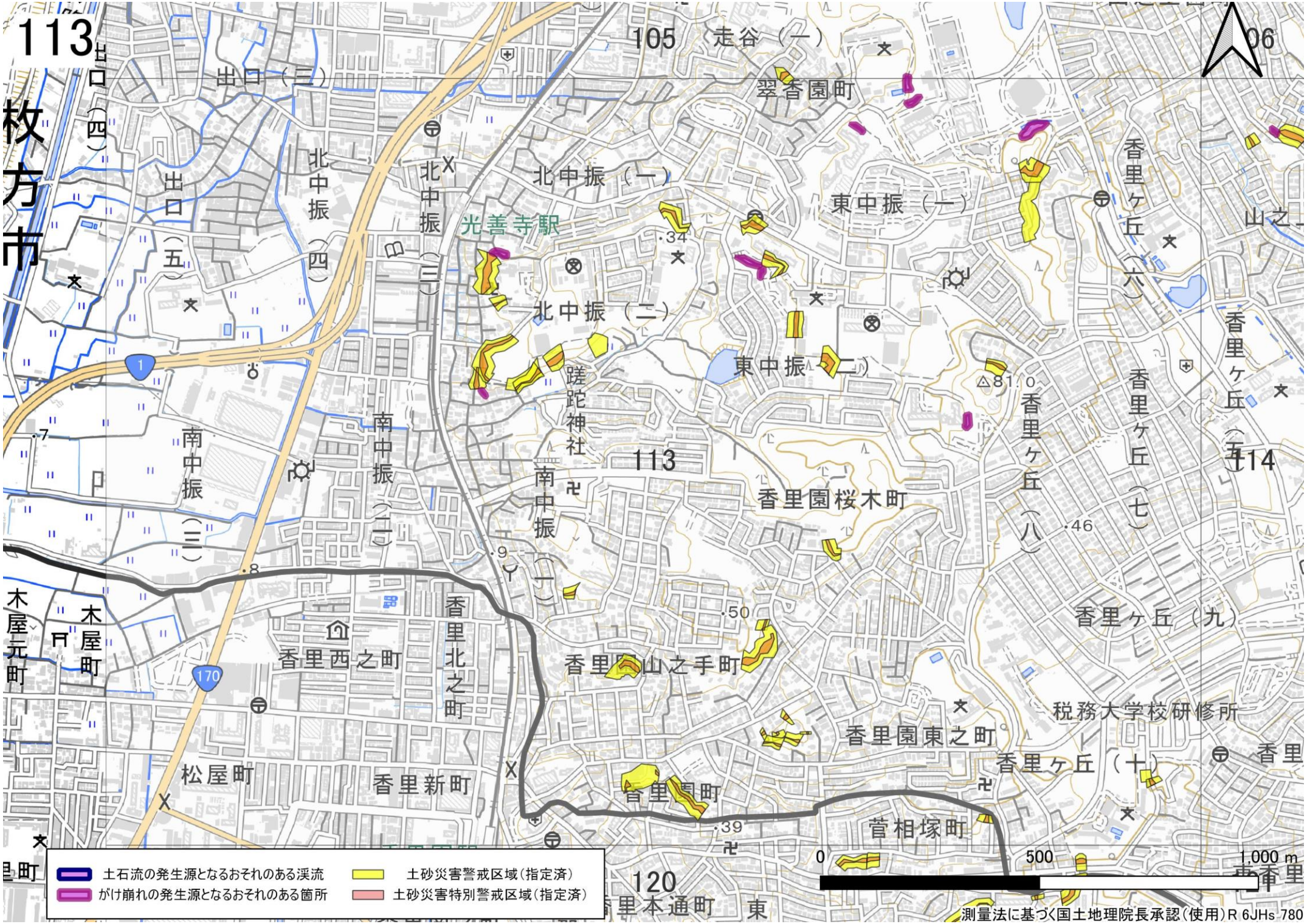
枚方市
113
105
走谷（一）
翠香園町
出口（三）
出口（四）
出口（五）
北中振（四）
北中振（三）
北中振（一）
北中振（二）
光善寺駅
東中振（一）
東中振（二）
香里ヶ丘（六）
香里ヶ丘（七）
香里ヶ丘（八）
香里ヶ丘（九）
香里ヶ丘（十）
香里ヶ丘（五）
山之
蹉跎神社
南中振（三）
南中振（二）
南中振（一）
113
香里園桜木町
114
木屋元町
木屋町
香里西之町
香里北之町
香里園山之手町
香里園東之町
税務大学校研修所
松屋町
香里新町
香里園町
菅相塚町
120
香里本通町
東香里
0
500
1,000 m
土石流の発生源となるおそれのある渓流
がけ崩れの発生源となるおそれのある箇所
土砂災害警戒区域（指定済）
土砂災害特別警戒区域（指定済）
測量法に基づく国土地理院長承認（使用）R 6JHs 780

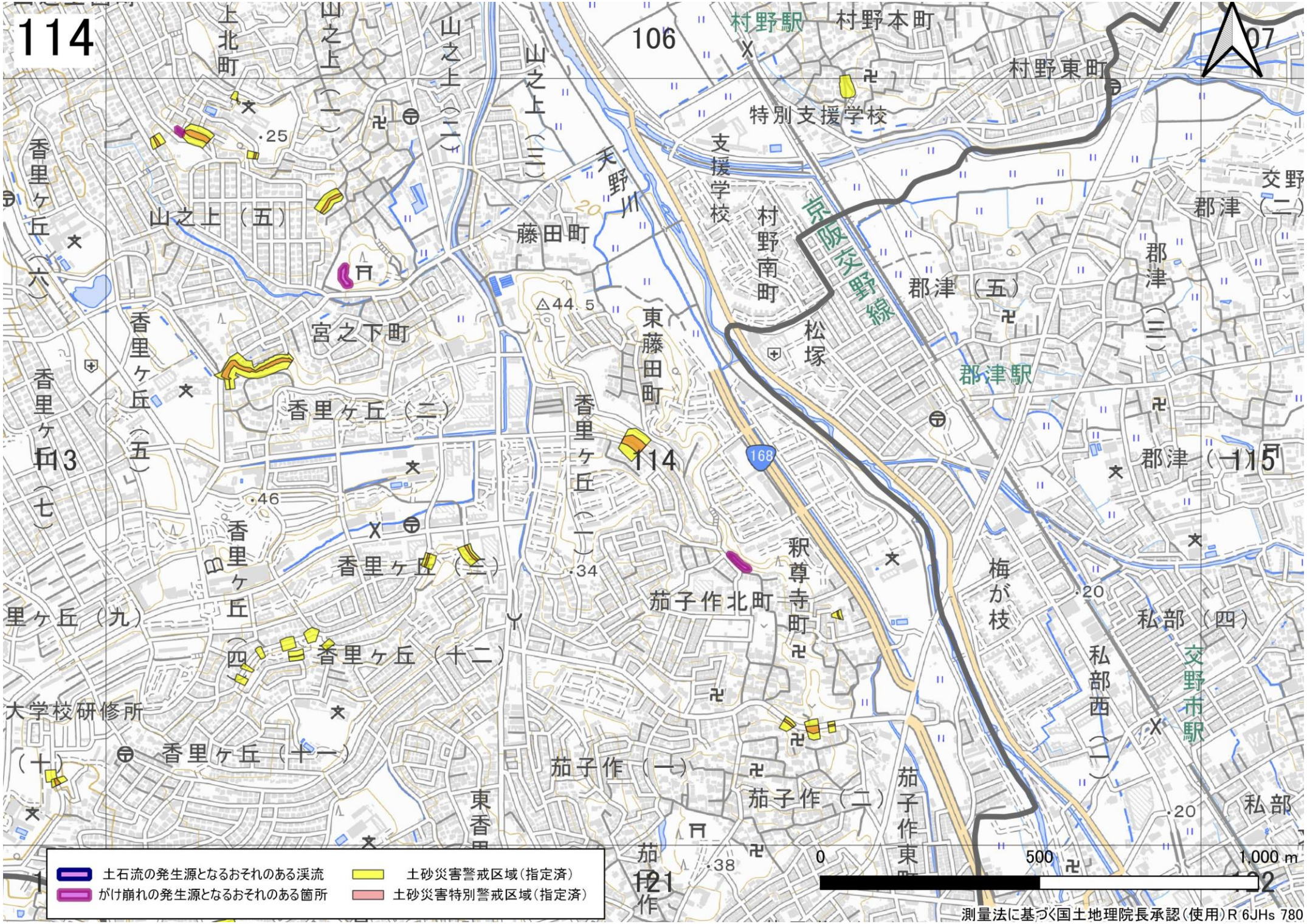
114
107
106
村野駅
村野本町
村野東町
特別支援学校
支援学校
村野南町
京阪交野線
郡津（五）
郡津（二）
郡津（三）
郡津駅
交野市駅
松塚
東藤田町
藤田町
天野川
山之上（一）
山之上（二）
山之上（三）
山之上（五）
上北町
香里ヶ丘（六）
香里ヶ丘（七）
香里ヶ丘（五）
香里ヶ丘（二）
香里ヶ丘（一）
香里ヶ丘（三）
香里ヶ丘（四）
香里ヶ丘（十二）
香里ヶ丘（十一）
宮之下町
里ヶ丘（九）
大学校研修所（十）
茄子作北町
釈尊寺町
茄子作（一）
茄子作（二）
茄子作東町
梅が枝
私部（四）
私部西（二）
私部
東香里
△44.5
168
0
500
1,000 m
土石流の発生源となるおそれのある渓流
がけ崩れの発生源となるおそれのある箇所
土砂災害警戒区域（指定済）
土砂災害特別警戒区域（指定済）
測量法に基づく国土地理院長承認（使用）R 6JHs 780

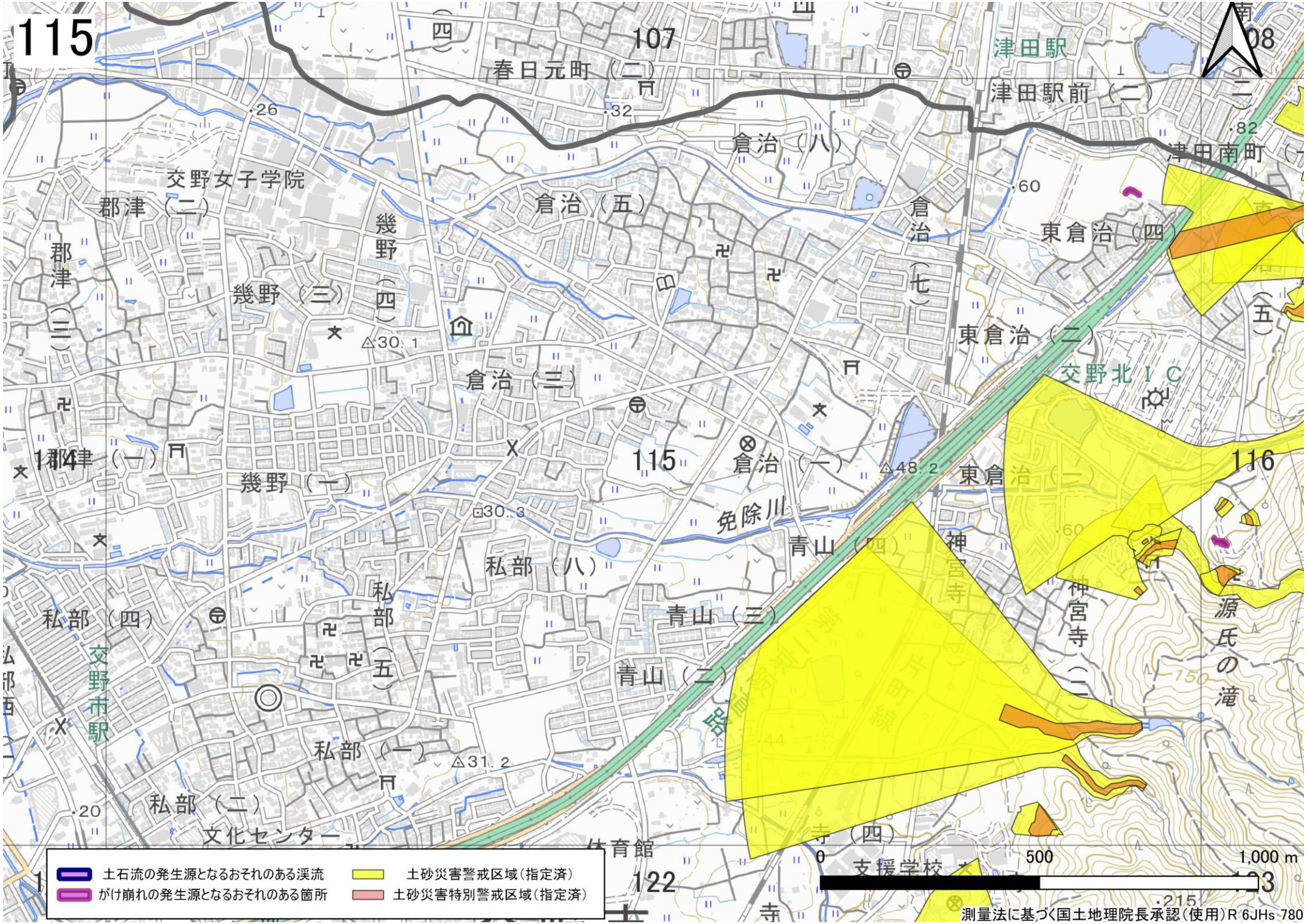
115
107
108
春日元町（二）
津田駅
津田駅前（二）
津田南町
倉治（八）
交野女子学院
郡津（二）
倉治（五）
倉治（七）
東倉治（四）
郡津（三）
幾野（三）
幾野（四）
東倉治（二）
交野北ＩＣ
倉治（三）
郡津（一）
幾野（一）
115
倉治（一）
116
東倉治（一）
免除川
青山（四）
神宮寺
私部（八）
私部（四）
青山（三）
神宮寺（二）
源氏の滝
交野市駅
私部（五）
青山（二）
私部（一）
私部（二）
文化センター
体育館
122
寺（四）
支援学校
113
0
500
1,000 m
土石流の発生源となるおそれのある渓流
がけ崩れの発生源となるおそれのある箇所
土砂災害警戒区域（指定済）
土砂災害特別警戒区域（指定済）
測量法に基づく国土地理院長承認（使用）R 6JHs 780

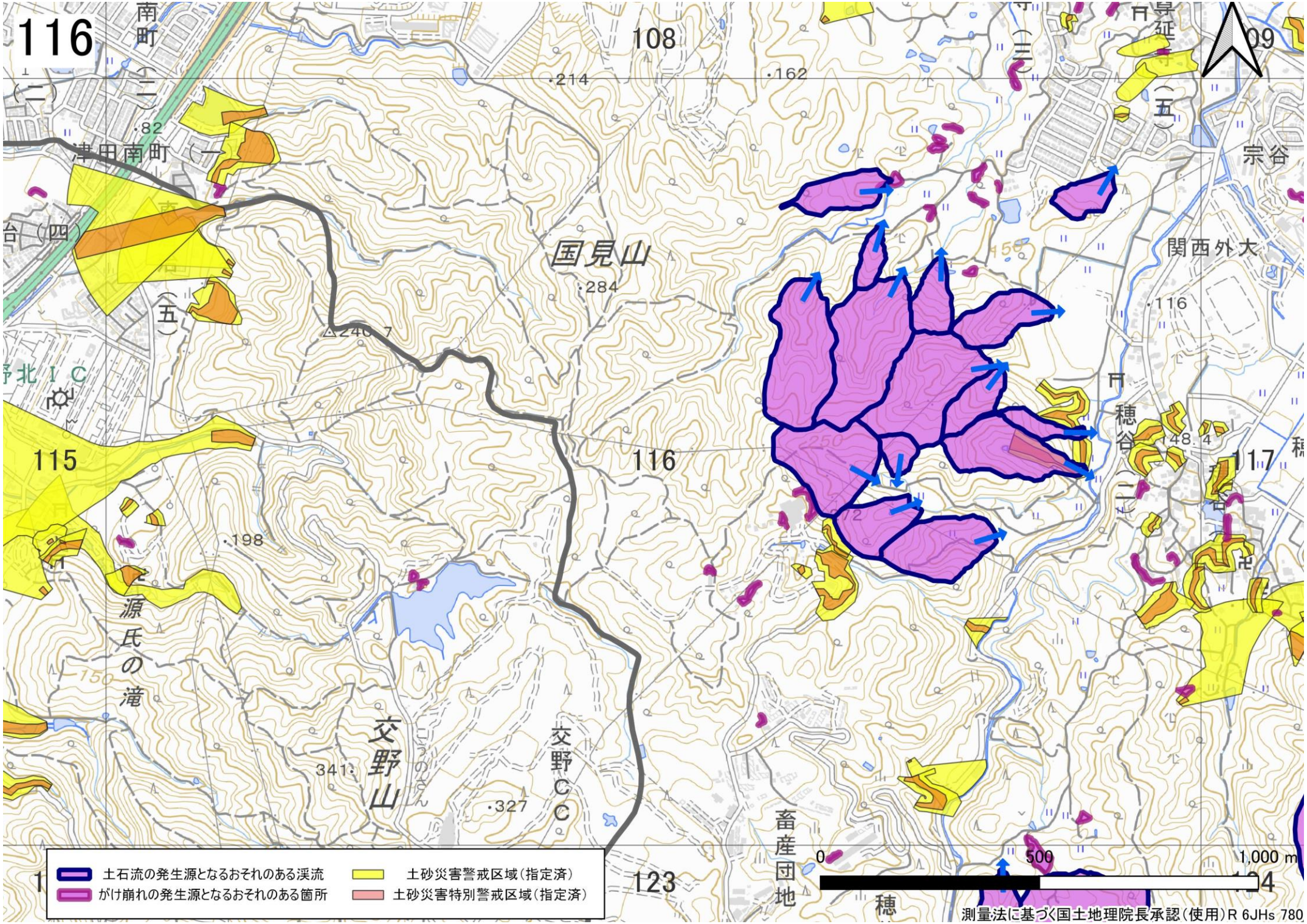
116
108
109
115
117
123
南町
津田南町
国見山
交野山
交野CC
源氏の滝
関西外大
宗谷
穂谷
畜産団地
土石流の発生源となるおそれのある渓流
がけ崩れの発生源となるおそれのある箇所
土砂災害警戒区域（指定済）
土砂災害特別警戒区域（指定済）
0
500
1,000 m
測量法に基づく国土地理院長承認（使用）R 6JHs 780

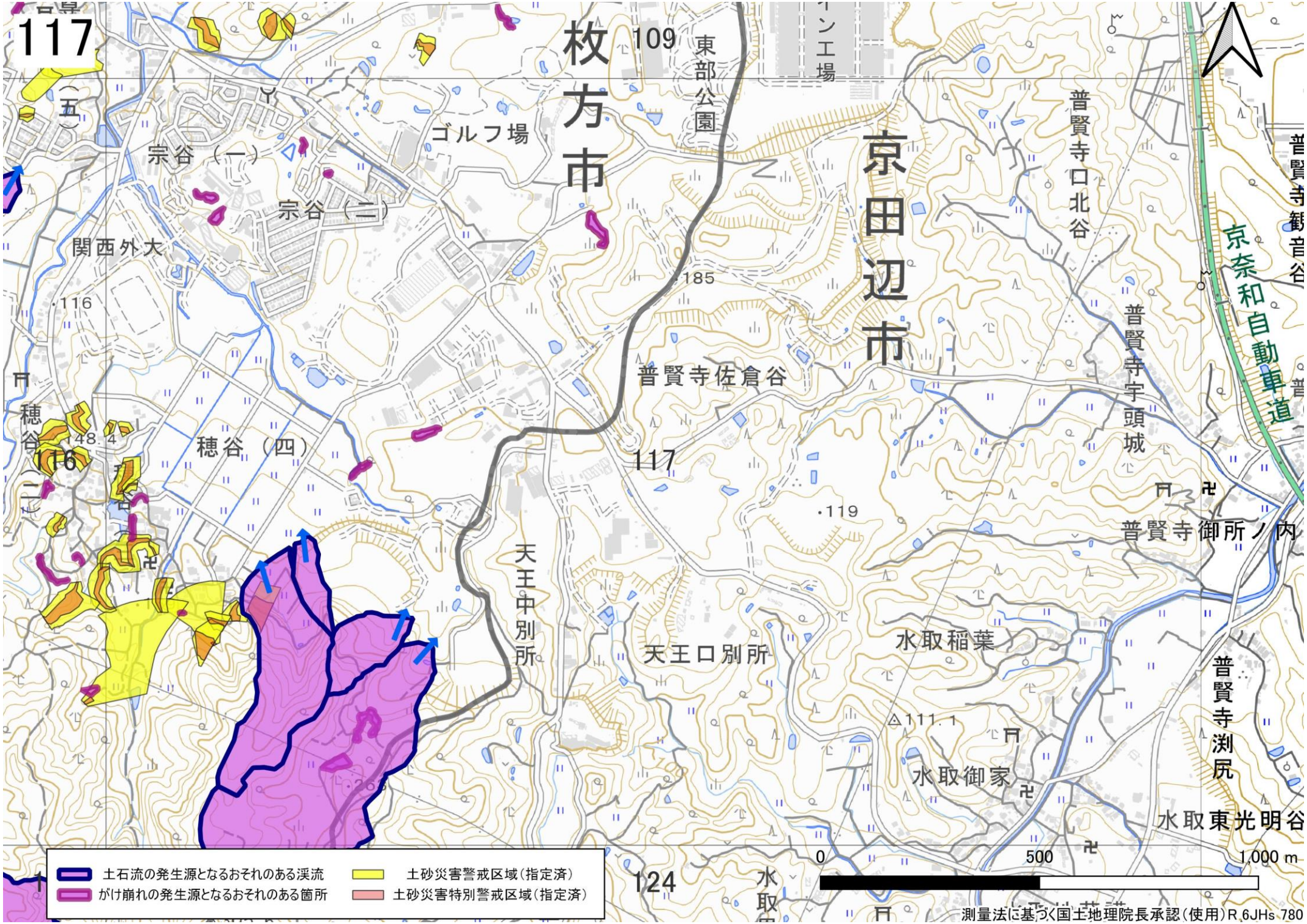
117
枚方市
京田辺市
109
東部公園
ゴルフ場
宗谷（一）
宗谷（二）
関西外大
116
185
普賢寺口北谷
普賢寺宇頭城
京奈和自動車道
普賢寺観音谷
普賢寺佐倉谷
穂谷（四）
117
119
普賢寺御所ノ内
天王中別所
天王口別所
水取稲葉
△111.1
水取御家
普賢寺渕尻
水取東光明谷
124
0
500
1,000 m
土石流の発生源となるおそれのある渓流
がけ崩れの発生源となるおそれのある箇所
土砂災害警戒区域（指定済）
土砂災害特別警戒区域（指定済）
測量法に基づく国土地理院長承認（使用）R 6JHs 780

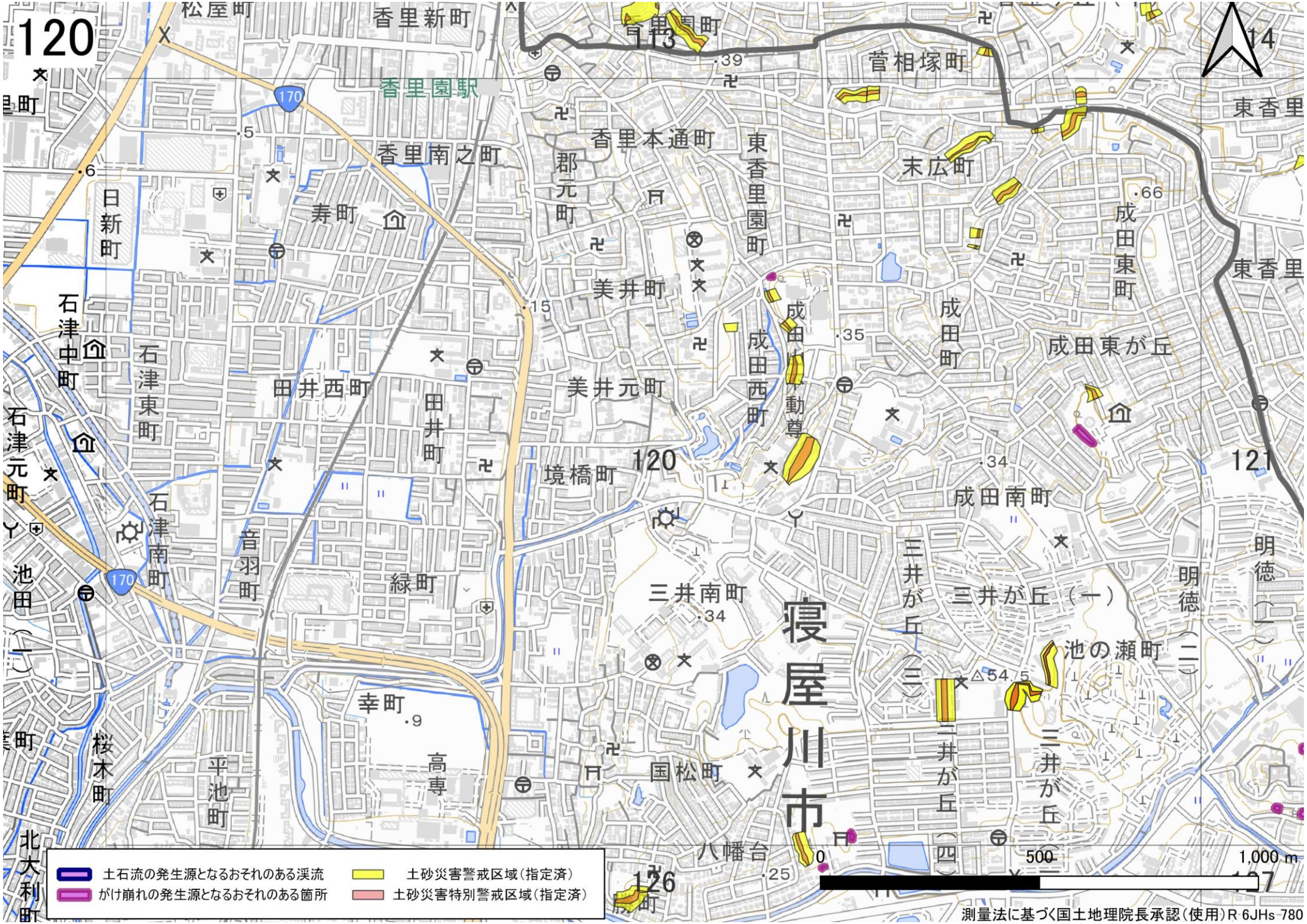
120
113
114
121
126
127
香里園駅
170
松屋町
香里新町
菅里園町
菅相塚町
東香里
香里南之町
香里本通町
東香里園町
郡元町
末広町
日新町
寿町
成田東町
美井町
成田西町
成田町
成田東が丘
石津中町
石津東町
田井西町
田井町
美井元町
成田八動尊
境橋町
成田南町
石津元町
石津南町
音羽町
緑町
三井南町
三井が丘（一）
明徳（二）
池田（一）
池の瀬町
三井が丘（三）
三井が丘（四）
寝屋川市
幸町
桜木町
平池町
高専
国松町
八幡台
北大利町
0
500
1,000 m
土石流の発生源となるおそれのある渓流
がけ崩れの発生源となるおそれのある箇所
土砂災害警戒区域（指定済）
土砂災害特別警戒区域（指定済）
測量法に基づく国土地理院長承認（使用）R 6JHs 780

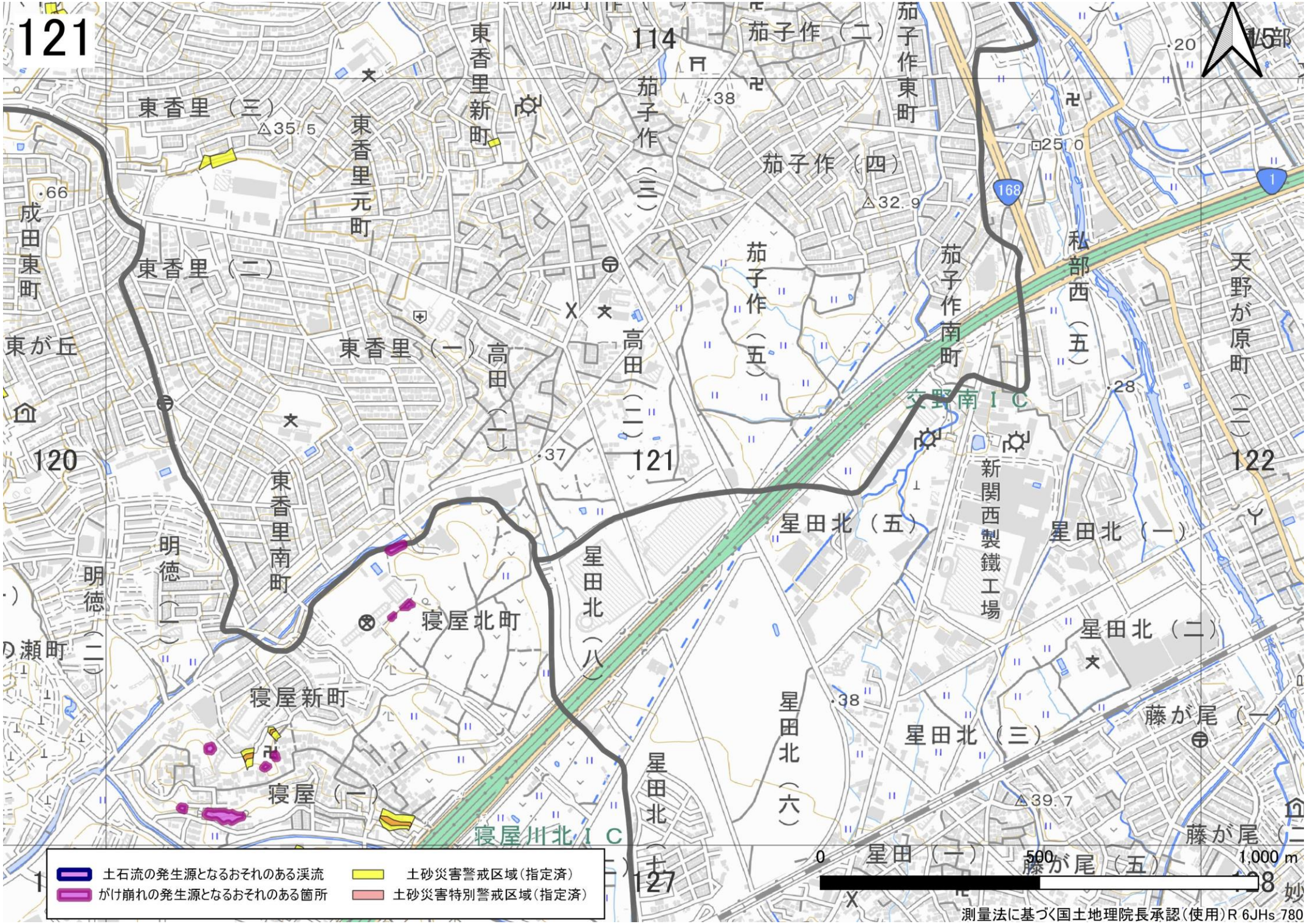
121
114
120
122
127
東香里（三）
東香里新町
東香里元町
茄子作（二）
茄子作東町
茄子作（三）
茄子作（四）
茄子作（五）
茄子作南町
私部西（五）
天野が原町（一）
成田東町
東香里（二）
東香里（一）
高田（一）
高田（二）
東が丘
東香里南町
明徳（一）
明徳（二）
寝屋北町
寝屋新町
寝屋（一）
星田北（八）
星田北（七）
星田北（六）
星田北（五）
星田北（四）
星田北（三）
星田北（二）
星田北（一）
新関西製鐵工場
天野南ＩＣ
寝屋川北ＩＣ
藤が尾（一）
藤が尾（五）
星田（一）
168
1
土石流の発生源となるおそれのある渓流
がけ崩れの発生源となるおそれのある箇所
土砂災害警戒区域（指定済）
土砂災害特別警戒区域（指定済）
0
500
1,000 m
測量法に基づく国土地理院長承認（使用）R 6JHs 780

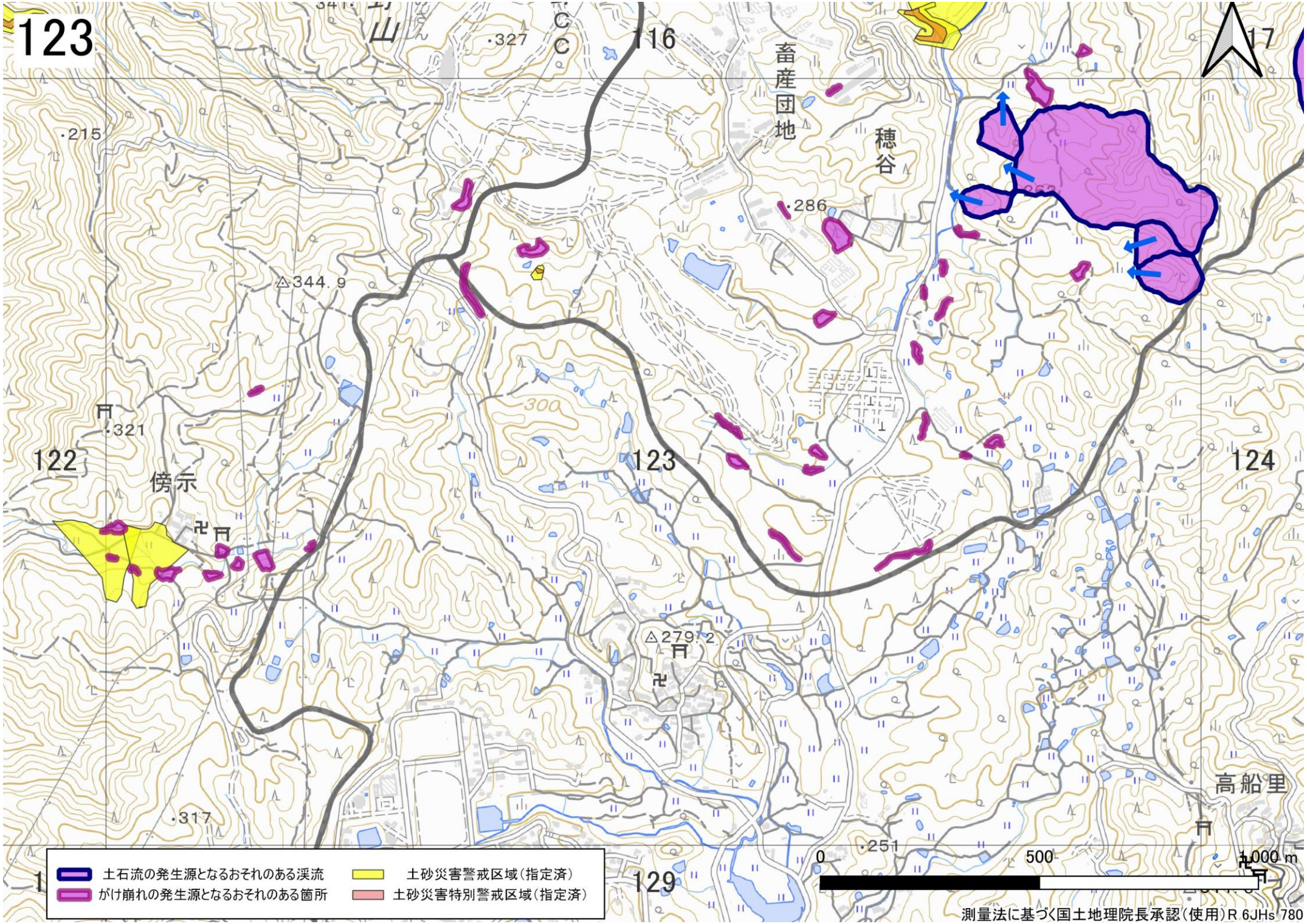
123
116
畜産団地
穂谷
·327
·215
·286
△344.9
300
·321
122
傍示
123
124
△279.2
·317
·251
高船里
129
17
土石流の発生源となるおそれのある渓流
がけ崩れの発生源となるおそれのある箇所
土砂災害警戒区域（指定済）
土砂災害特別警戒区域（指定済）
0
500
1,000 m
測量法に基づく国土地理院長承認（使用）R 6JHs 780

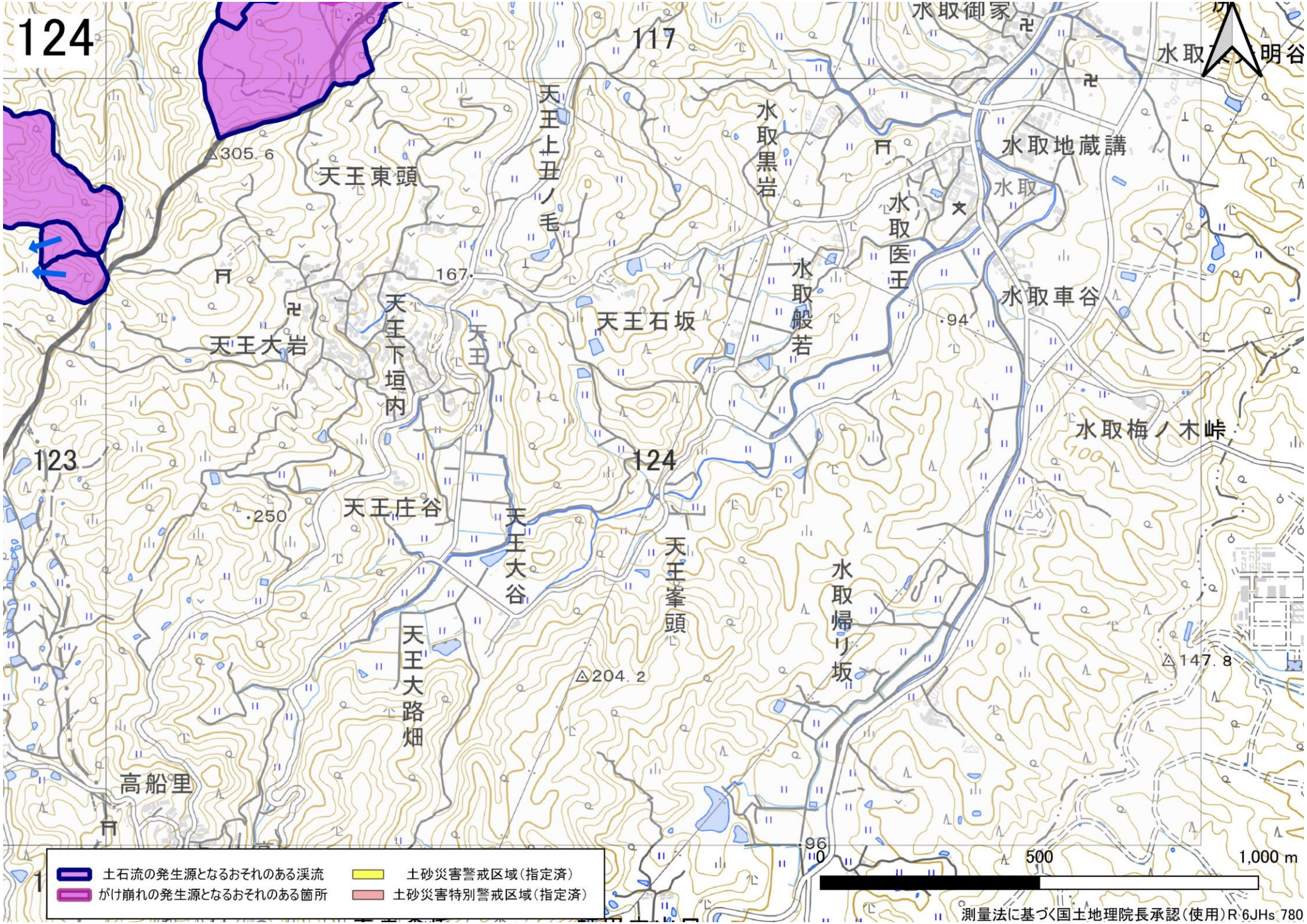
124
117
123
124
水取御家
水取地蔵講
水取
水取黒岩
水取医王
水取般若
水取車谷
水取梅ノ木峠
天王上丑ノ毛
天王東頭
天王大岩
天王下垣内
天王
天王石坂
天王庄谷
天王大谷
天王峯頭
天王大路畑
水取帰り坂
高船里
△305.6
167
94
250
△204.2
△147.8
96
0
500
1,000 m
土石流の発生源となるおそれのある渓流
がけ崩れの発生源となるおそれのある箇所
土砂災害警戒区域（指定済）
土砂災害特別警戒区域（指定済）
測量法に基づく国土地理院長承認（使用）R 6JHs 780