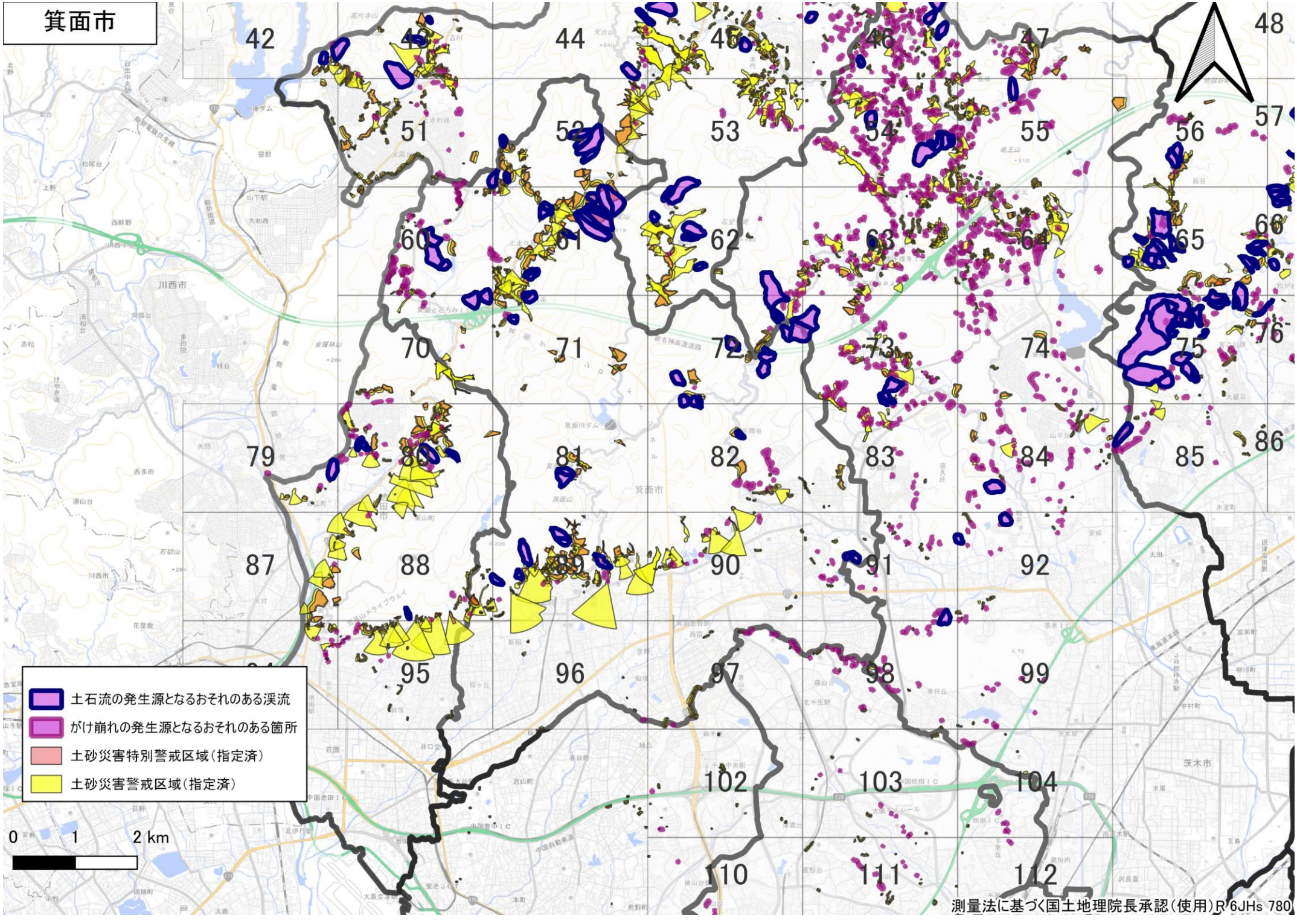
箕面市
土石流の発生源となるおそれのある渓流
がけ崩れの発生源となるおそれのある箇所
土砂災害特別警戒区域（指定済）
土砂災害警戒区域（指定済）
0 1 2 km
測量法に基づく国土地理院長承認（使用）R 6JHs 780

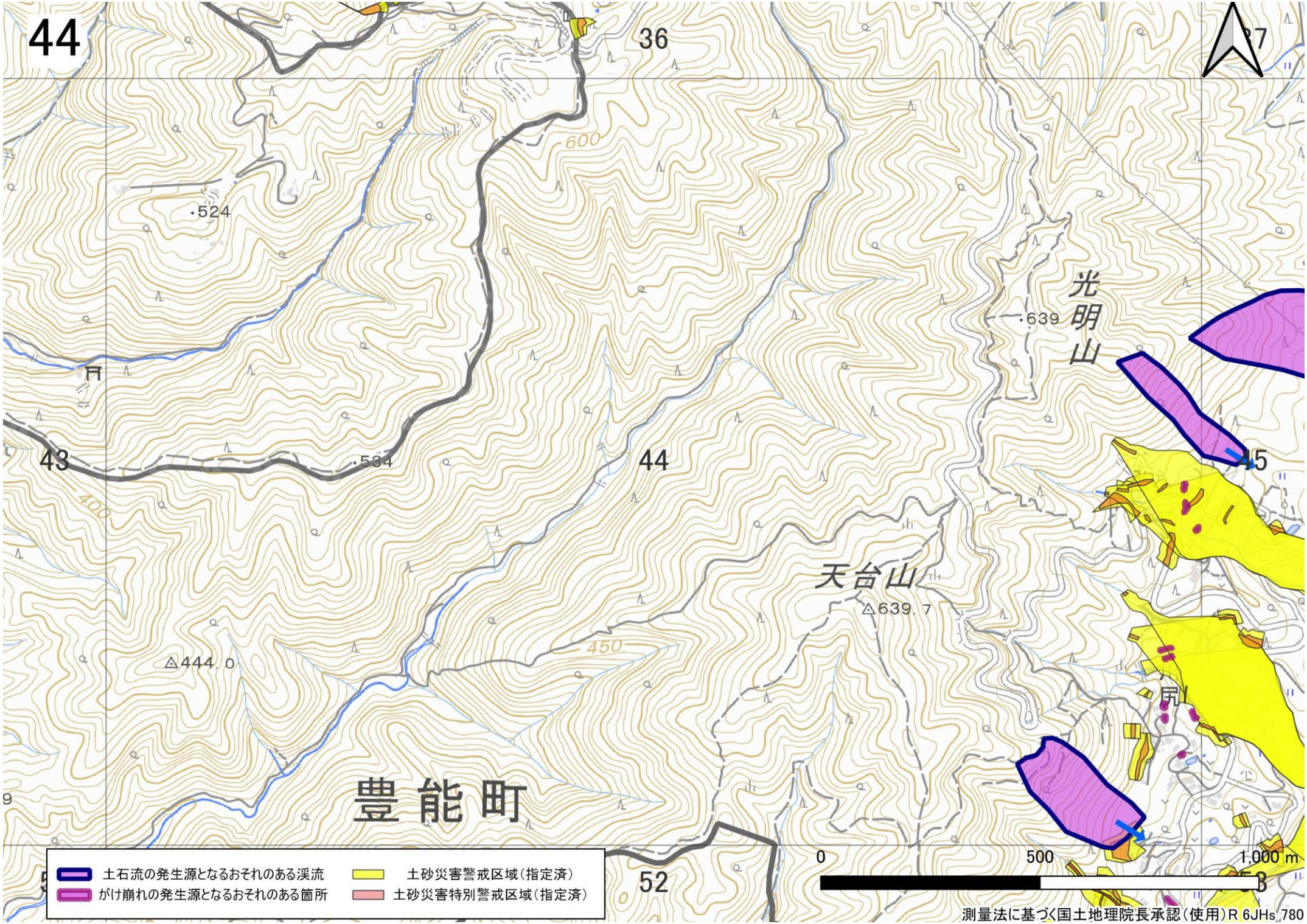
44
36
37
600
·524
光明山
·639
43
·534
44
45
400
天台山
△639.7
450
△444.0
豊能町
52
土石流の発生源となるおそれのある渓流
がけ崩れの発生源となるおそれのある箇所
土砂災害警戒区域（指定済）
土砂災害特別警戒区域（指定済）
0
500
1,000 m
測量法に基づく国土地理院長承認（使用）R 6JHs 780

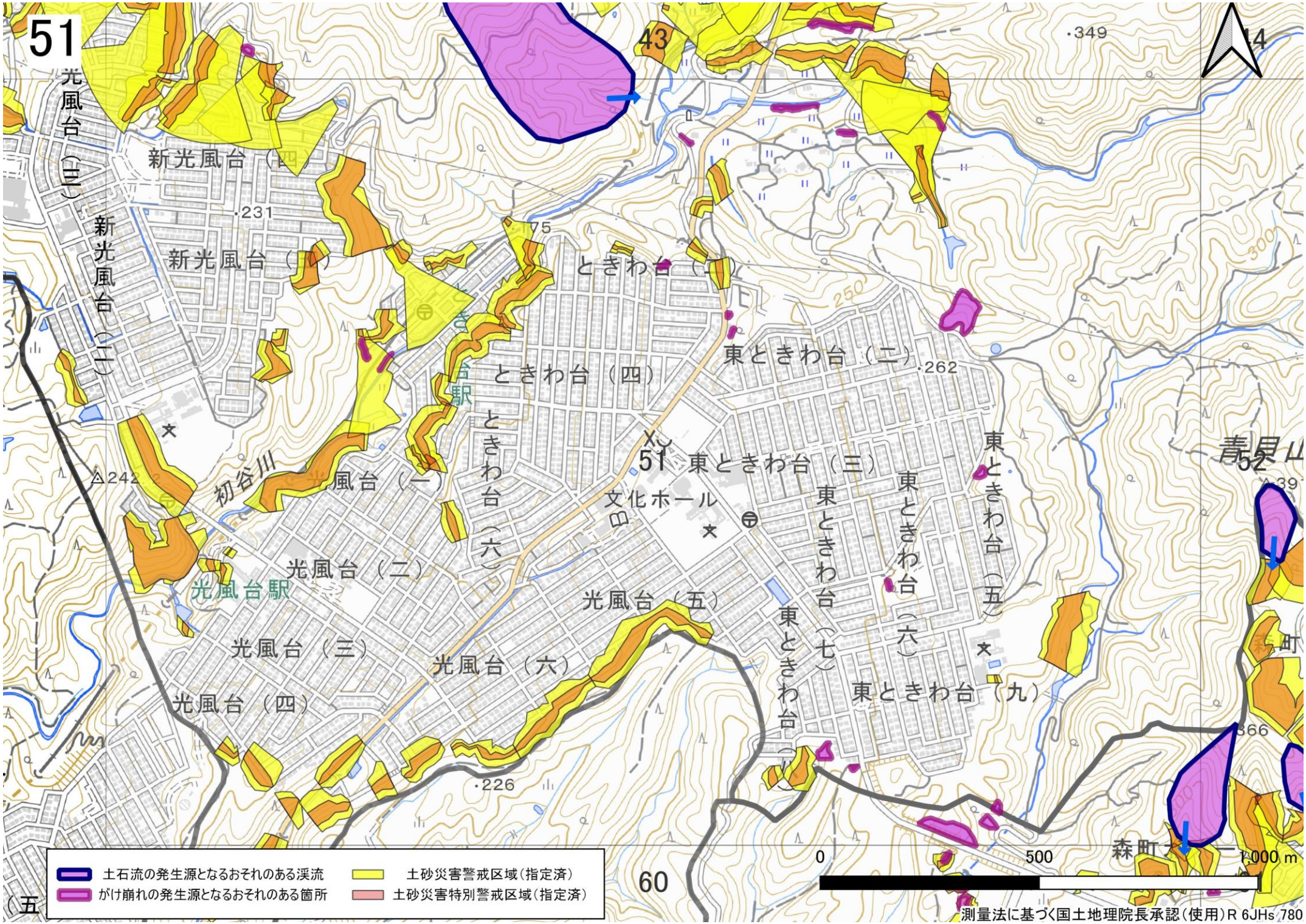
51
43
52
60
光風台（三）
新光風台（四）
新光風台（二）
新光風台（一）
ときわ台（一）
ときわ台（四）
ときわ台（六）
東ときわ台（二）
東ときわ台（三）
東ときわ台（五）
東ときわ台（六）
東ときわ台（七）
東ときわ台（九）
光風台（一）
光風台（二）
光風台（三）
光風台（四）
光風台（五）
光風台（六）
光風台駅
文化ホール
初谷川
青見山
森町
.349
.231
.262
.242
.226
.366
0
500
1,000 m
土石流の発生源となるおそれのある渓流
がけ崩れの発生源となるおそれのある箇所
土砂災害警戒区域（指定済）
土砂災害特別警戒区域（指定済）
測量法に基づく国土地理院長承認（使用）R 6JHs 780

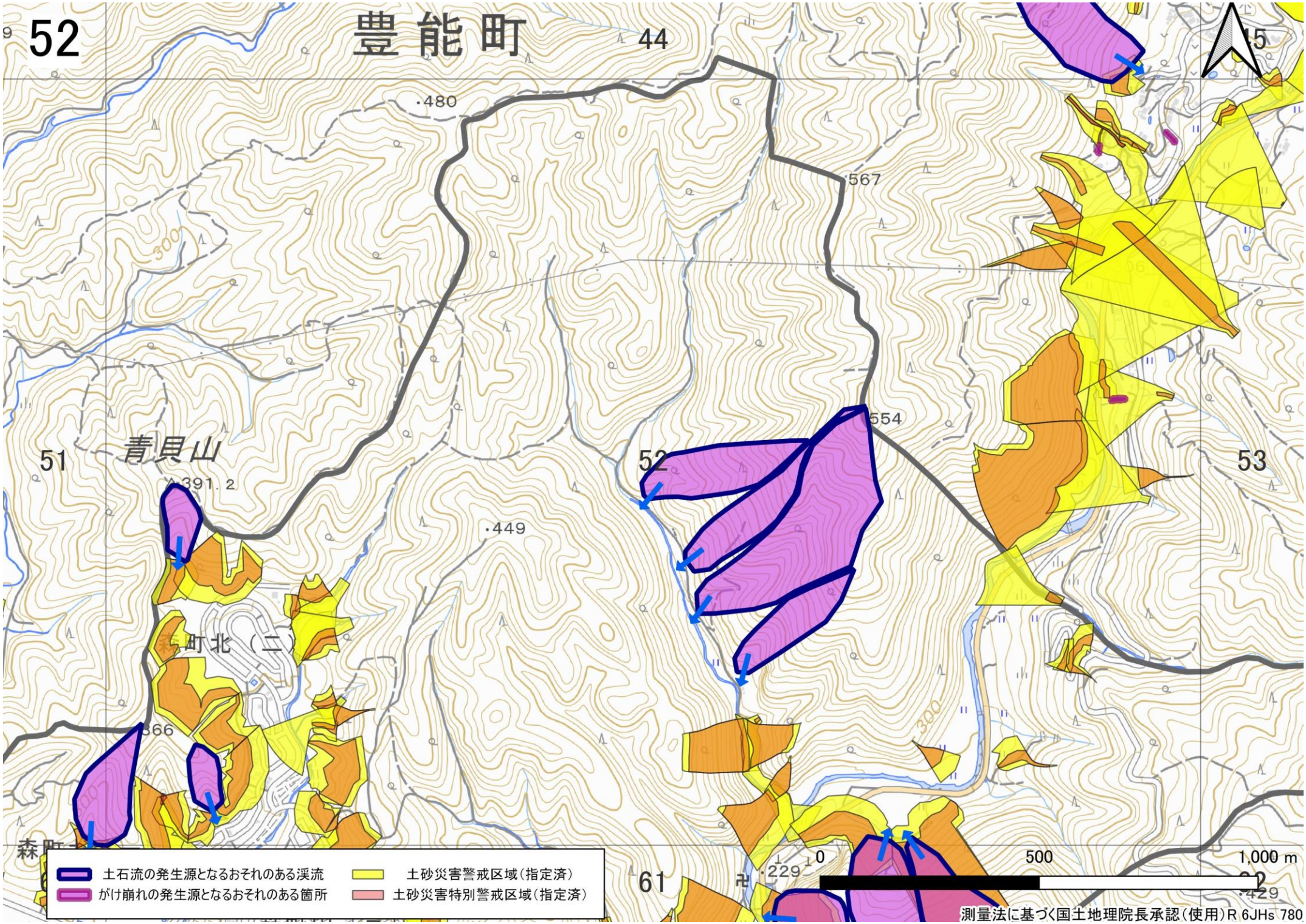
52
豊能町
44
45
480
567
554
51
青貝山
391.2
449
52
53
森町北（二）
366
300
229
61
62
429
0
500
1,000 m
土石流の発生源となるおそれのある渓流
がけ崩れの発生源となるおそれのある箇所
土砂災害警戒区域（指定済）
土砂災害特別警戒区域（指定済）
測量法に基づく国土地理院長承認（使用）R 6JHs 780

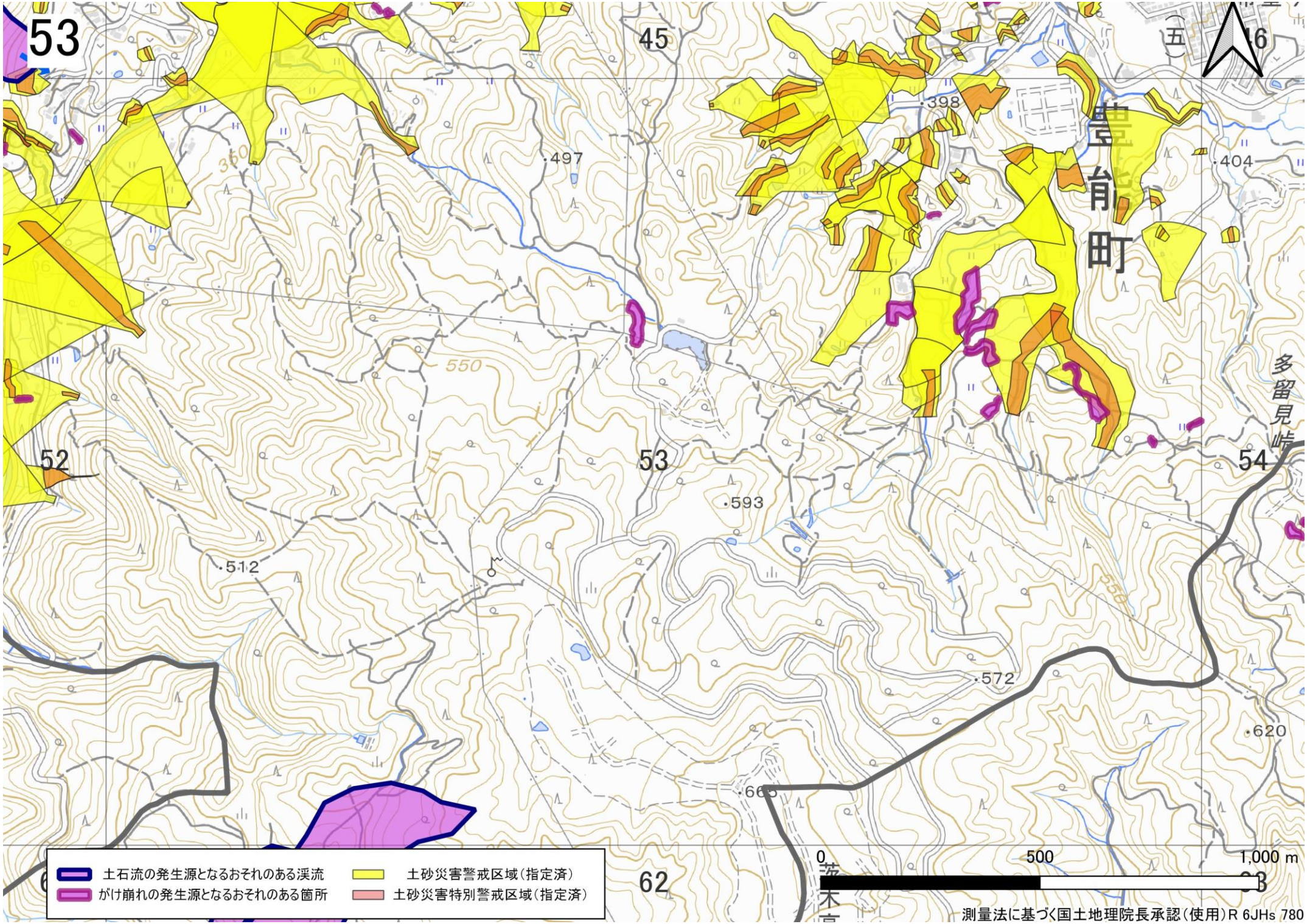
53
45
46
52
54
62
63
豊前町
多留見峠
398
404
497
550
593
512
572
620
665
土石流の発生源となるおそれのある渓流
がけ崩れの発生源となるおそれのある箇所
土砂災害警戒区域（指定済）
土砂災害特別警戒区域（指定済）
0
500
1,000 m
測量法に基づく国土地理院長承認（使用）R 6JHs 780

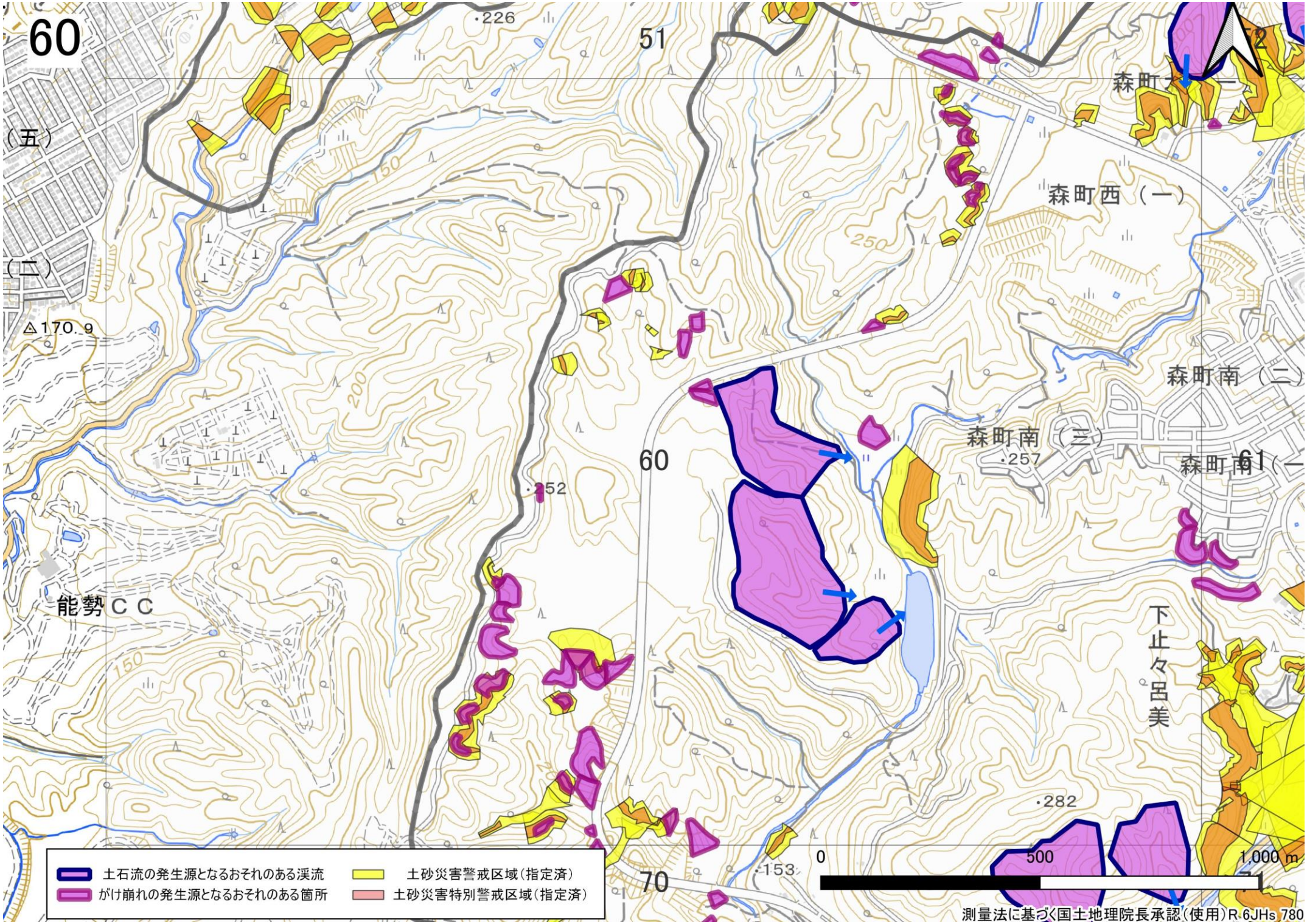
60
51
(五)
(二)
△170.9
·226
150
200
250
森町西（一）
森町南（二）
森町南（三）
·257
森町南（一）
61
60
·152
能勢ＣＣ
下止々呂美
·282
·153
70
土石流の発生源となるおそれのある渓流
がけ崩れの発生源となるおそれのある箇所
土砂災害警戒区域（指定済）
土砂災害特別警戒区域（指定済）
0
500
1,000 m
測量法に基づく国土地理院長承認（使用）R 6JHs 780

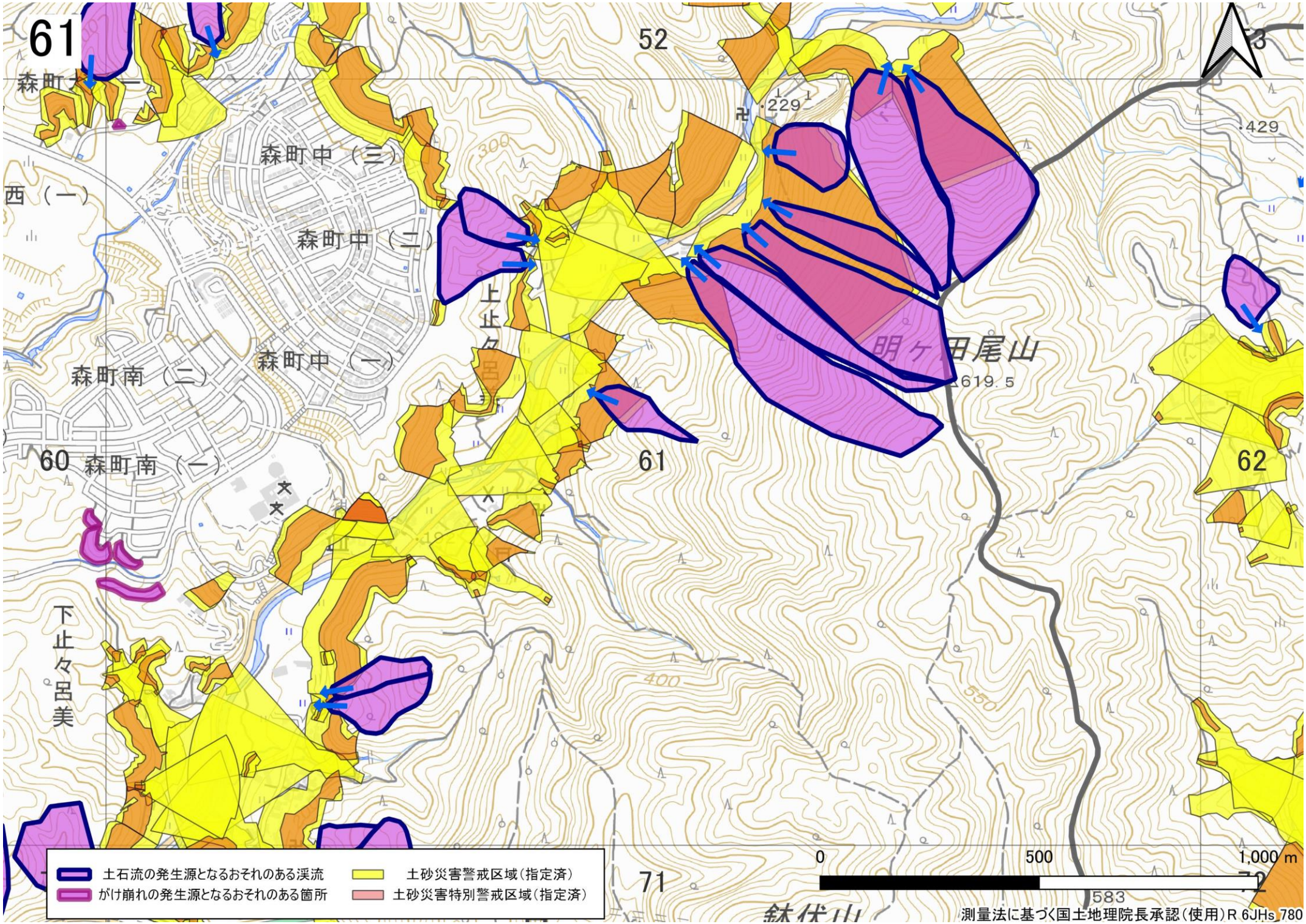
61
52
森町中（三）
西（一）
森町中（二）
上止々呂美
森町中（一）
森町南（二）
60 森町南（一）
61
62
明ケ田尾山
619.5
229
429
300
400
550
下止々呂美
71
583
土石流の発生源となるおそれのある渓流
がけ崩れの発生源となるおそれのある箇所
土砂災害警戒区域（指定済）
土砂災害特別警戒区域（指定済）
0
500
1,000 m
測量法に基づく国土地理院長承認（使用）R 6JHs 780

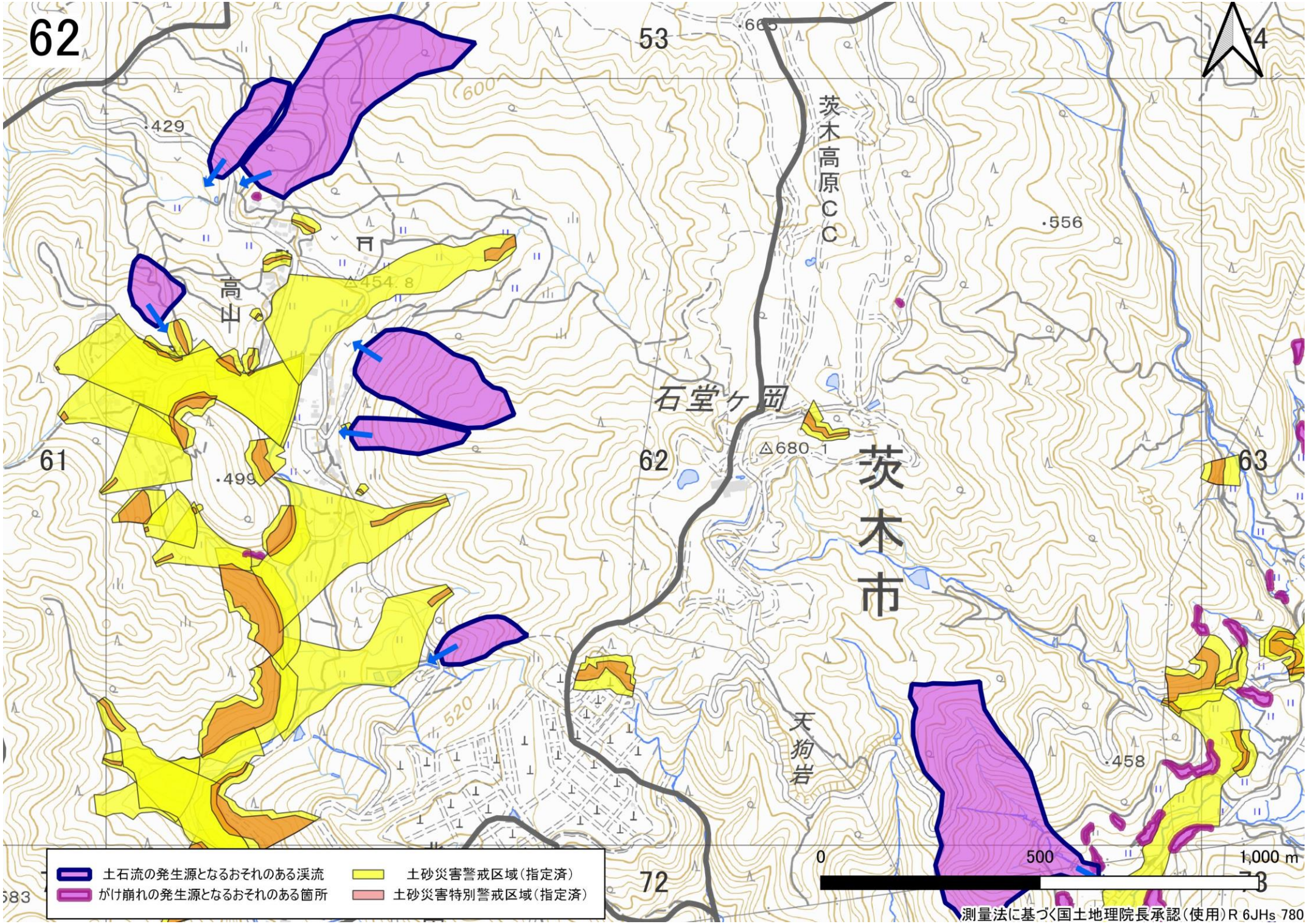
62
53
665
600
429
茨木高原ＣＣ
556
高山
454.8
石堂ケ岡
680.1
茨木市
61
499
62
63
450
520
天狗岩
458
72
0
500
1,000 m
土石流の発生源となるおそれのある渓流
がけ崩れの発生源となるおそれのある箇所
土砂災害警戒区域（指定済）
土砂災害特別警戒区域（指定済）
測量法に基づく国土地理院長承認（使用）R 6JHs 780

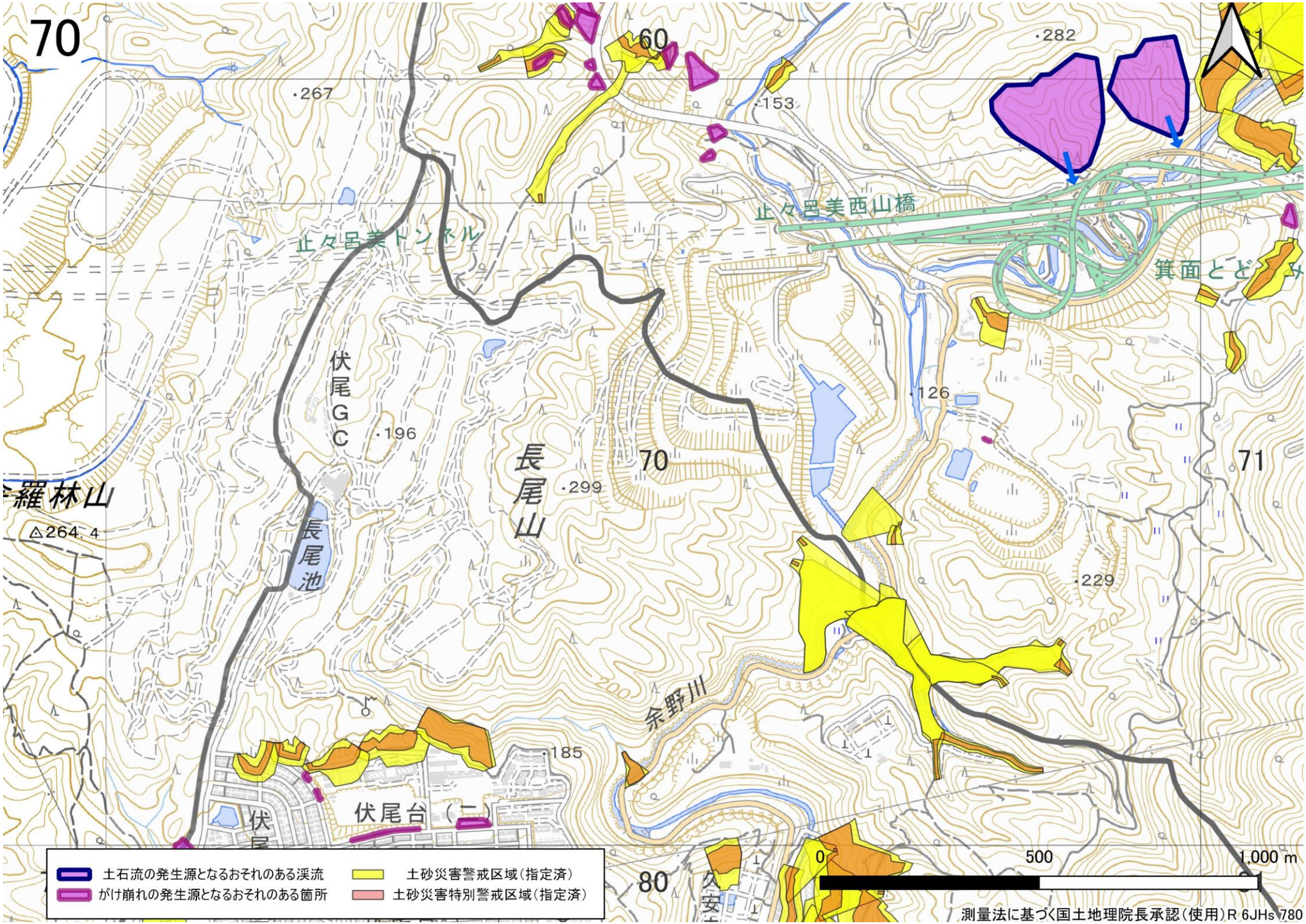
70
60
·282
·267
·153
止々呂美西山橋
止々呂美トンネル
箕面とど
伏尾GC
·196
長尾山
70
·126
71
羅林山
△264.4
長尾池
·299
·229
余野川
·185
伏尾台（二）
80
久安
0
500
1,000 m
土石流の発生源となるおそれのある渓流
がけ崩れの発生源となるおそれのある箇所
土砂災害警戒区域（指定済）
土砂災害特別警戒区域（指定済）
測量法に基づく国土地理院長承認（使用）R 6JHs 780

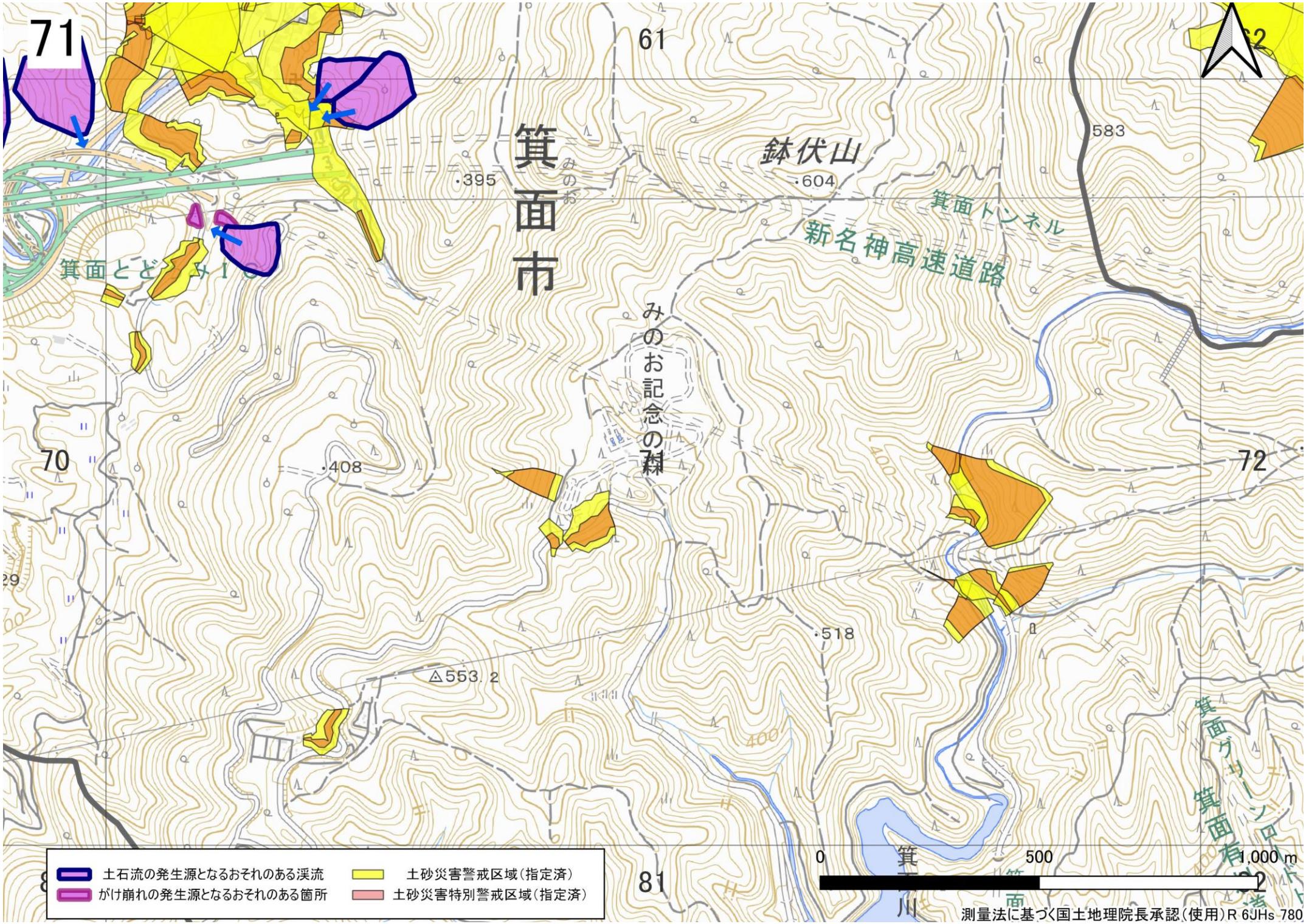
71
61
62
70
72
81
箕面市
鉢伏山
604
395
583
408
518
553.2
400
箕面トンネル
新名神高速道路
みのお記念の森
箕面とどろみ1
箕面グリーンロード
箕面有
箕面川
土石流の発生源となるおそれのある渓流
がけ崩れの発生源となるおそれのある箇所
土砂災害警戒区域（指定済）
土砂災害特別警戒区域（指定済）
0
500
1,000 m
測量法に基づく国土地理院長承認（使用）R 6JHs 780

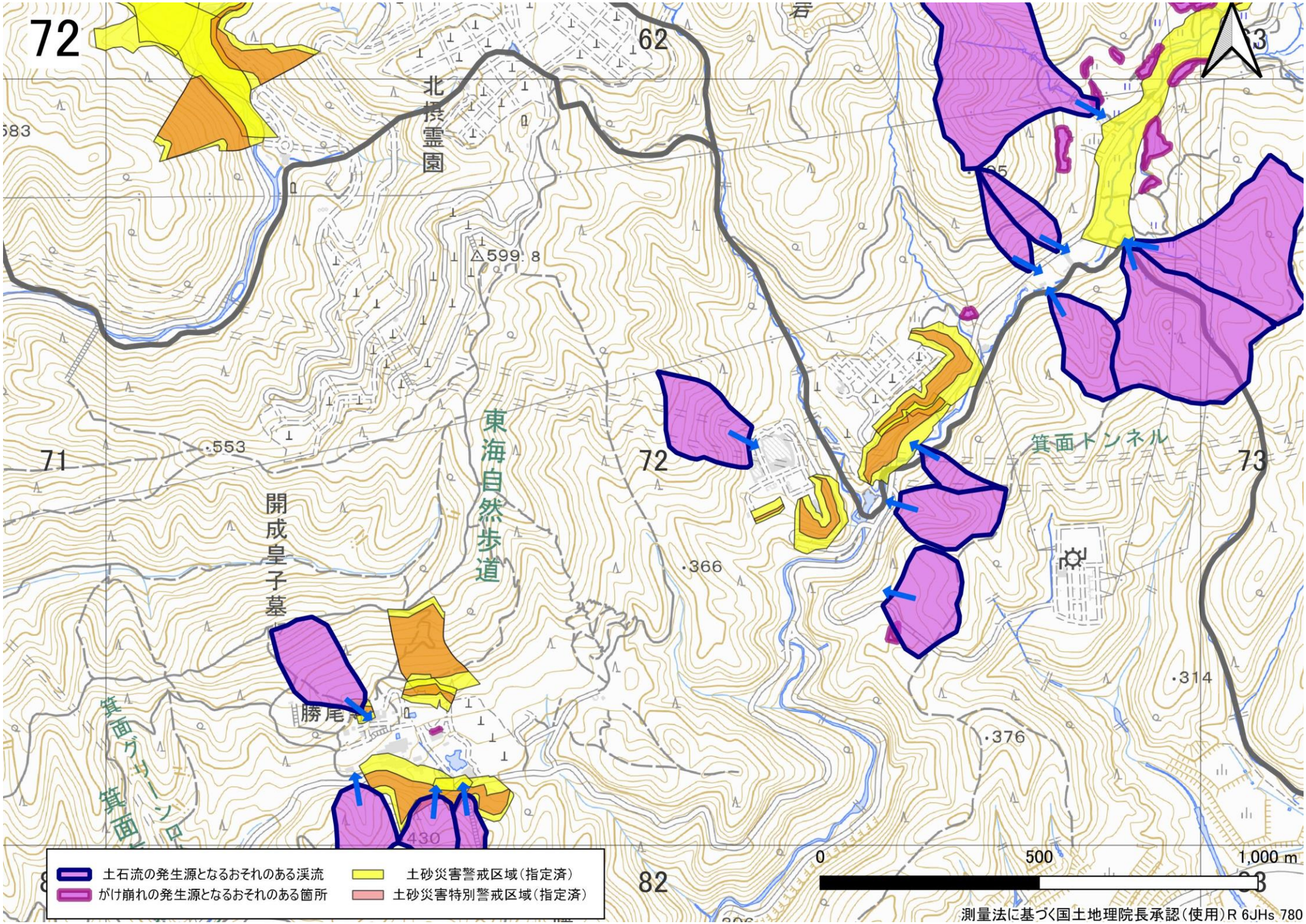
72
62
北摂霊園
599.8
東海自然歩道
71
553
開成皇子墓
72
366
箕面トンネル
73
314
376
勝尾寺
箕面グリーンロ
箕面
430
82
83
土石流の発生源となるおそれのある渓流
がけ崩れの発生源となるおそれのある箇所
土砂災害警戒区域（指定済）
土砂災害特別警戒区域（指定済）
0
500
1,000 m
測量法に基づく国土地理院長承認（使用）R 6JHs 780

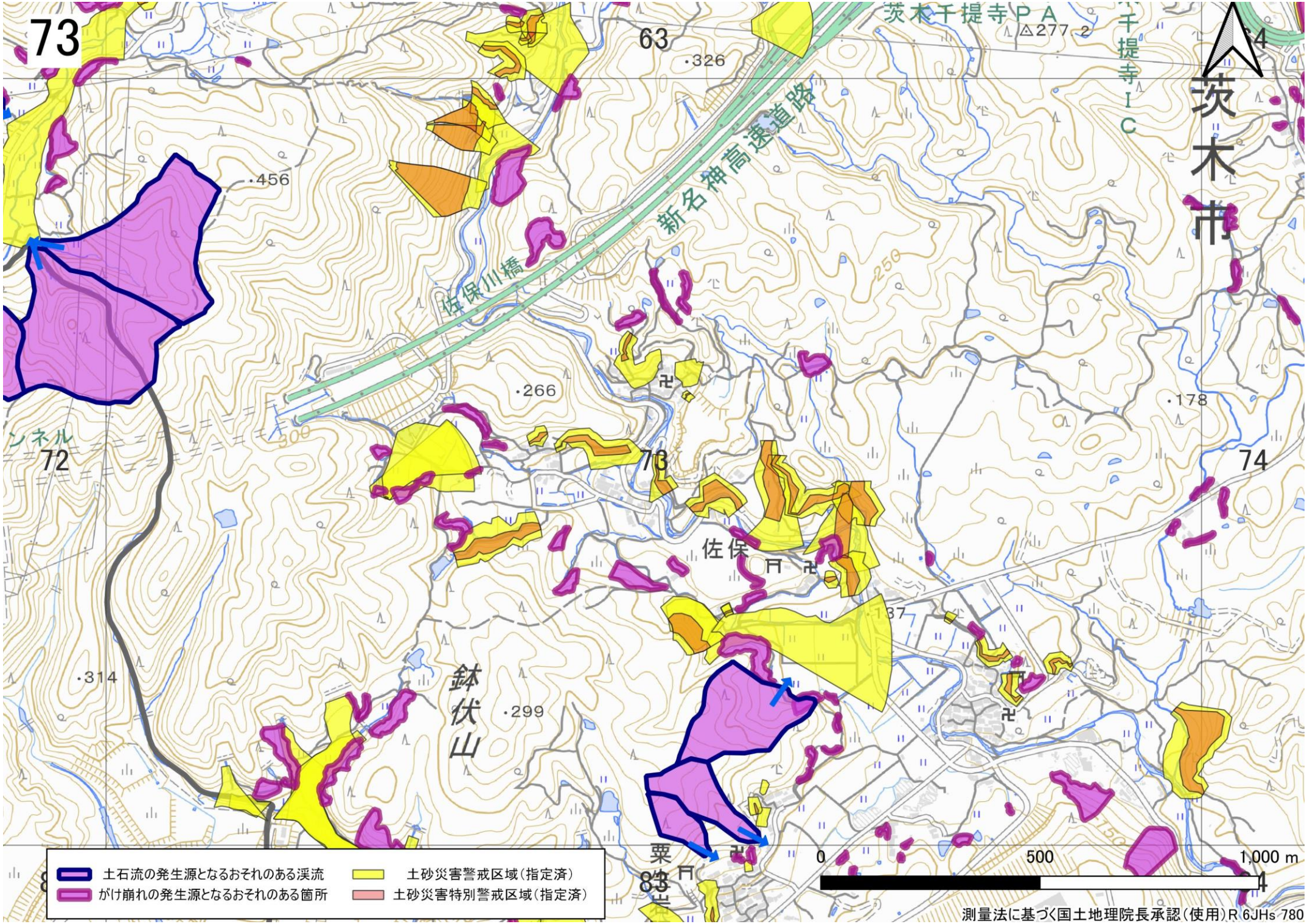
73
63
72
74
茨木千提寺ＰＡ
千提寺ＩＣ
茨木市
新名神高速道路
佐保川橋
佐保
鉢伏山
ンネル
.326
.456
.266
.178
.137
.314
.299
250
500
150
土石流の発生源となるおそれのある渓流
がけ崩れの発生源となるおそれのある箇所
土砂災害警戒区域（指定済）
土砂災害特別警戒区域（指定済）
0
500
1,000 m
測量法に基づく国土地理院長承認（使用）R 6JHs 780

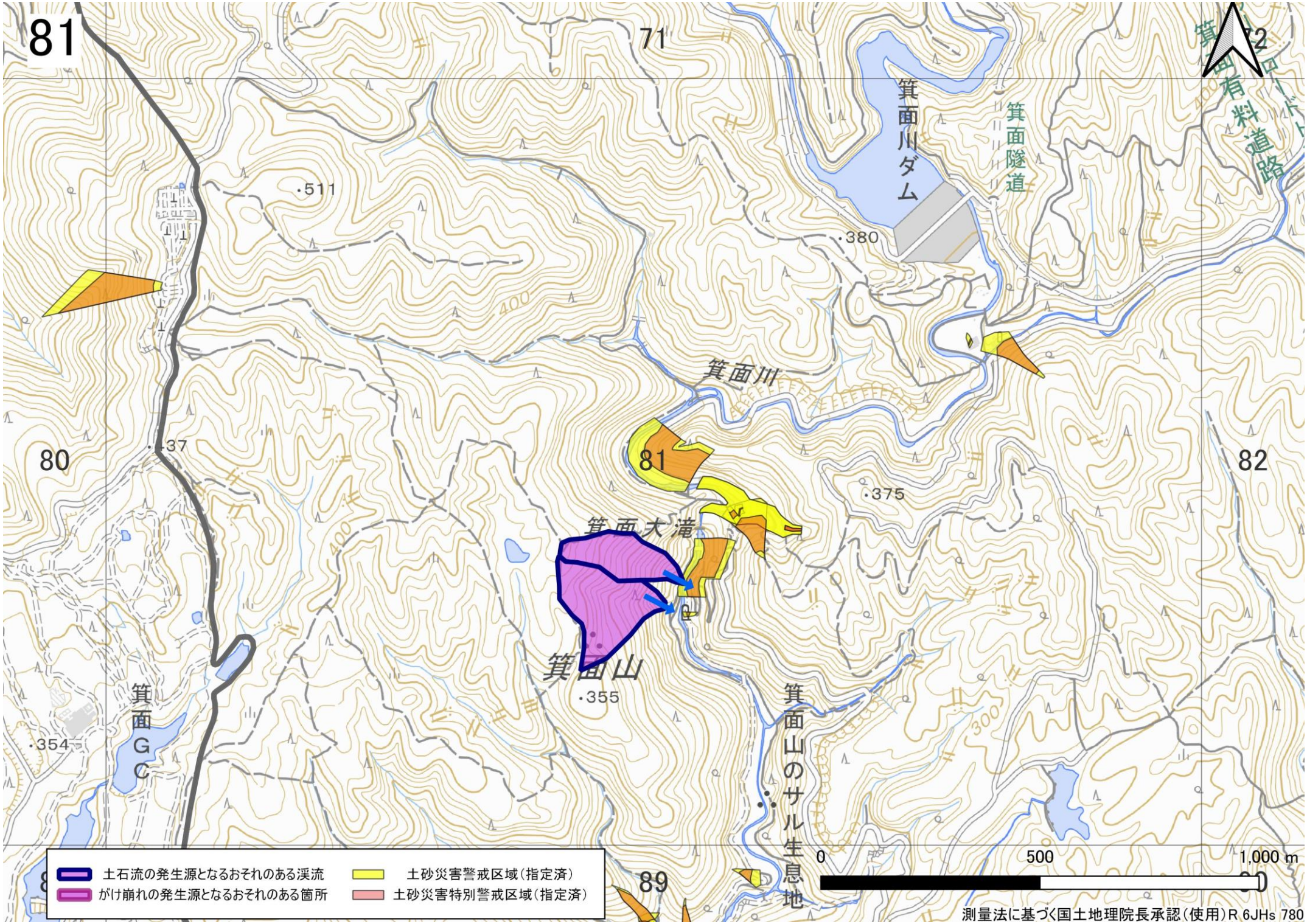
81
71
72
80
82
89
箕面川ダム
箕面隧道
箕面有料道路
511
380
400
箕面川
37
81
375
箕面大滝
箕面山
355
箕面GC
354
箕面山のサル生息地
300
土石流の発生源となるおそれのある渓流
がけ崩れの発生源となるおそれのある箇所
土砂災害警戒区域（指定済）
土砂災害特別警戒区域（指定済）
0
500
1,000 m
測量法に基づく国土地理院長承認（使用）R 6JHs 780

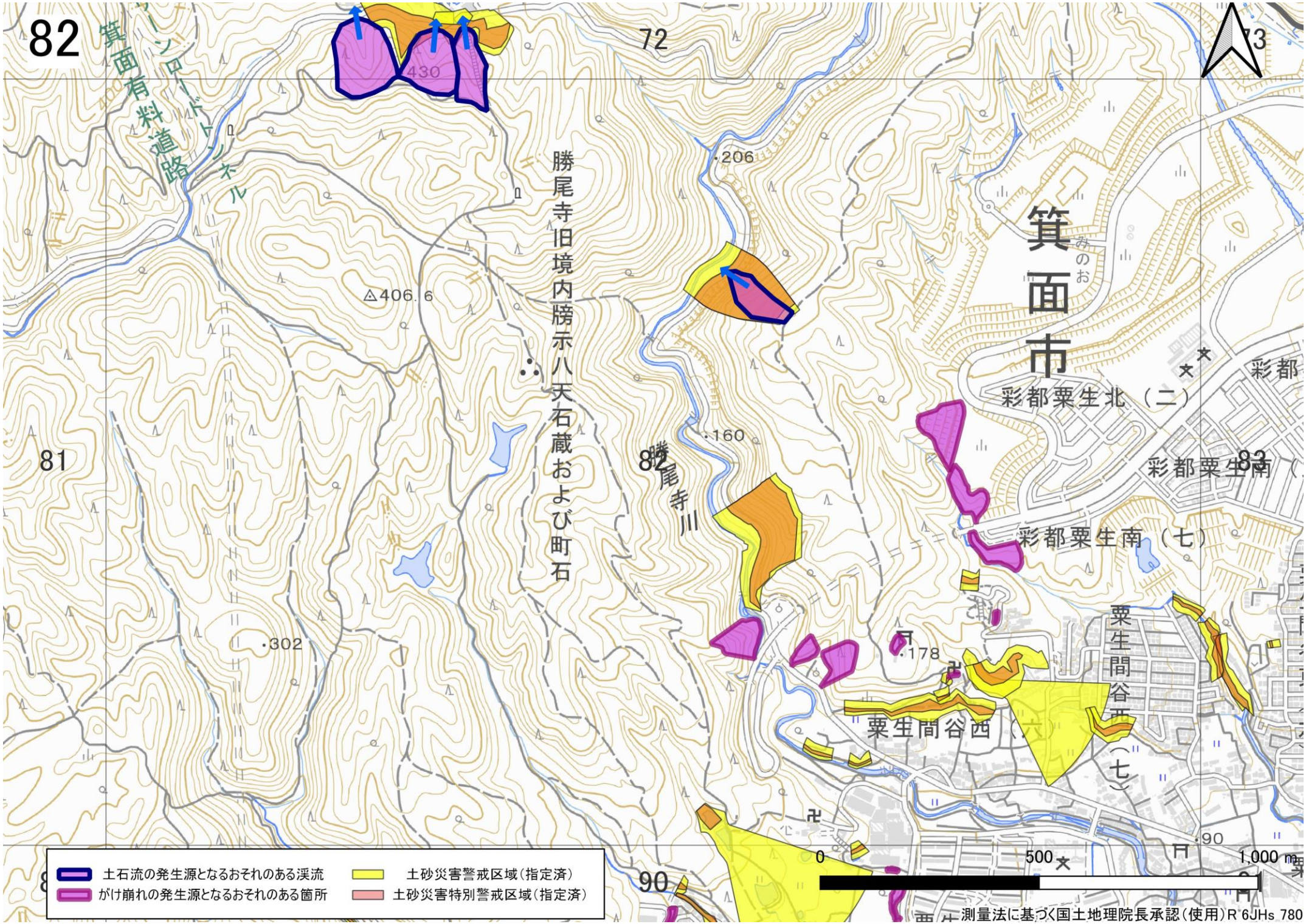
82
72
73
81
83
90
箕面有料道路
ターンロードトンネル
430
△406.6
.206
.160
.302
.178
.90
勝尾寺旧境内牓示八天石蔵および町石
勝尾寺川
箕面市
彩都粟生北（二）
彩都粟生南（七）
粟生間谷西（六）
粟生間谷西（七）
土石流の発生源となるおそれのある渓流
がけ崩れの発生源となるおそれのある箇所
土砂災害警戒区域（指定済）
土砂災害特別警戒区域（指定済）
0
500
1,000 m
測量法に基づく国土地理院長承認（使用）R 6JHs 780

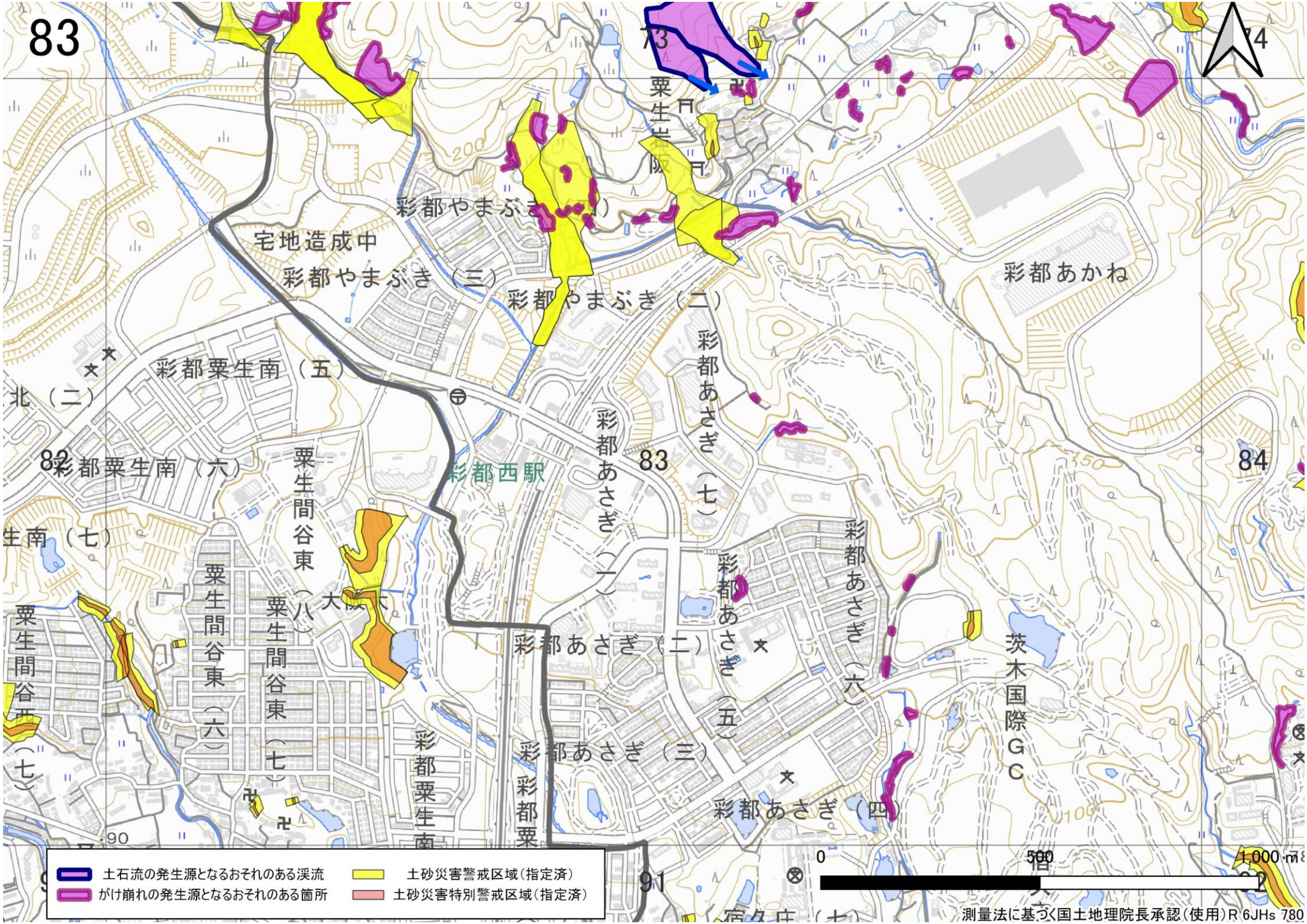
83
73
74
82
84
91
宅地造成中
彩都やまぶき（三）
彩都やまぶき（二）
彩都あかね
彩都粟生南（五）
彩都粟生南（六）
彩都西駅
彩都あさぎ（一）
彩都あさぎ（七）
彩都あさぎ（二）
彩都あさぎ（三）
彩都あさぎ（四）
彩都あさぎ（五）
彩都あさぎ（六）
粟生間谷東（六）
粟生間谷東（七）
粟生間谷東（八）
彩都粟生南
茨木国際ＧＣ
土石流の発生源となるおそれのある渓流
がけ崩れの発生源となるおそれのある箇所
土砂災害警戒区域（指定済）
土砂災害特別警戒区域（指定済）
0
500
1,000 m
測量法に基づく国土地理院長承認（使用）R 6JHs 780

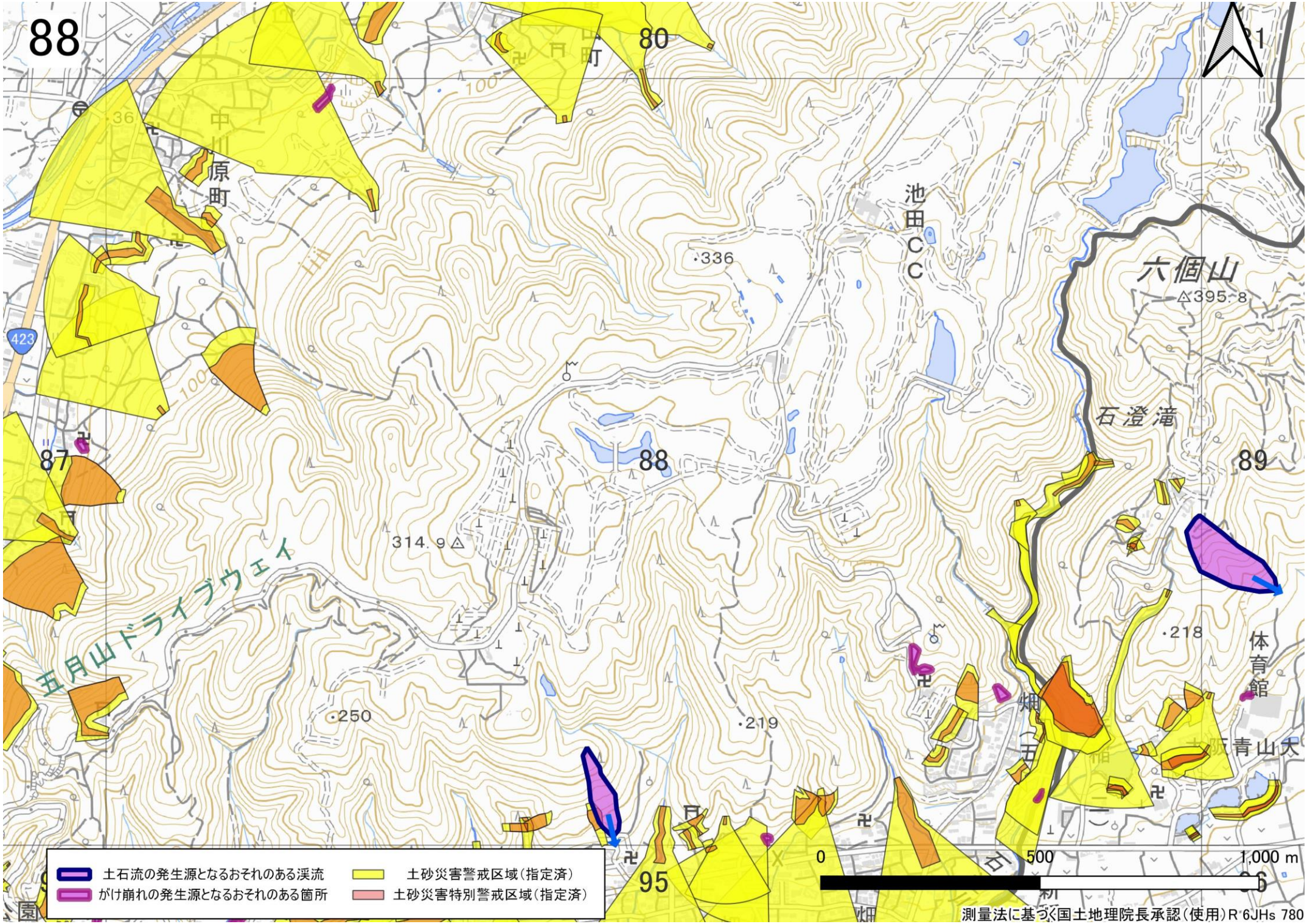
88
80
中町
原町
池田CC
六個山
395.8
336
石澄滝
89
87
88
314.9
五月山ドライブウェイ
250
219
218
体育館
畑
青山大
95
423
土石流の発生源となるおそれのある渓流
がけ崩れの発生源となるおそれのある箇所
土砂災害警戒区域（指定済）
土砂災害特別警戒区域（指定済）
0
500
1,000 m
測量法に基づく国土地理院長承認（使用）R 6JHs 780

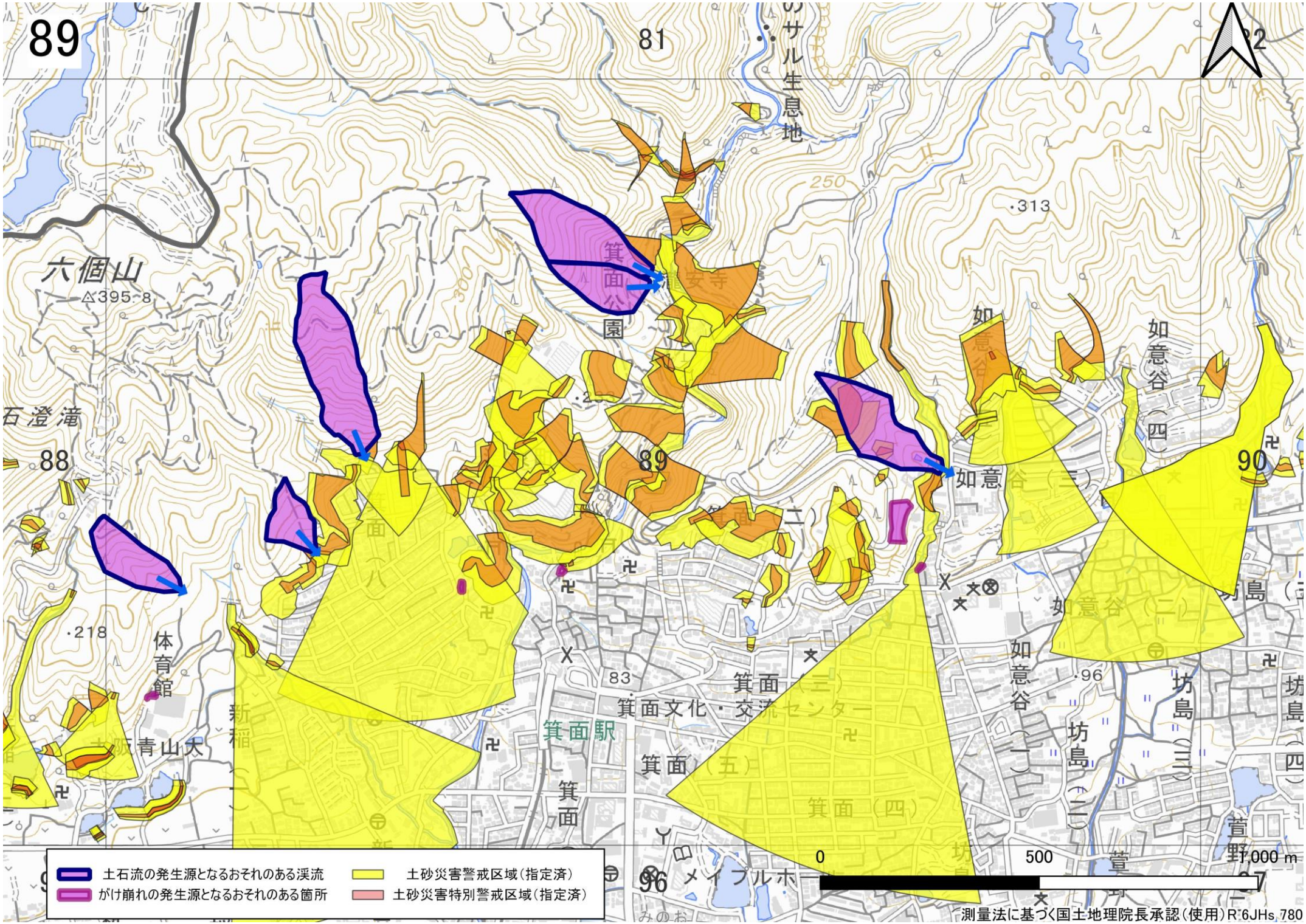
89
81
六個山
395.8
石澄滝
88
89
90
箕面公園
箕面文化・交流センター
箕面駅
箕面（五）
箕面（四）
箕面（三）
箕面（二）
箕面（八）
如意谷（一）
如意谷（二）
如意谷（三）
如意谷（四）
坊島（一）
坊島（二）
坊島（三）
坊島（四）
萱野
体育館
青山大
新稲
メイプルホー
0
500
1,000 m
土石流の発生源となるおそれのある渓流
がけ崩れの発生源となるおそれのある箇所
土砂災害警戒区域（指定済）
土砂災害特別警戒区域（指定済）
測量法に基づく国土地理院長承認（使用）R6JHs 780

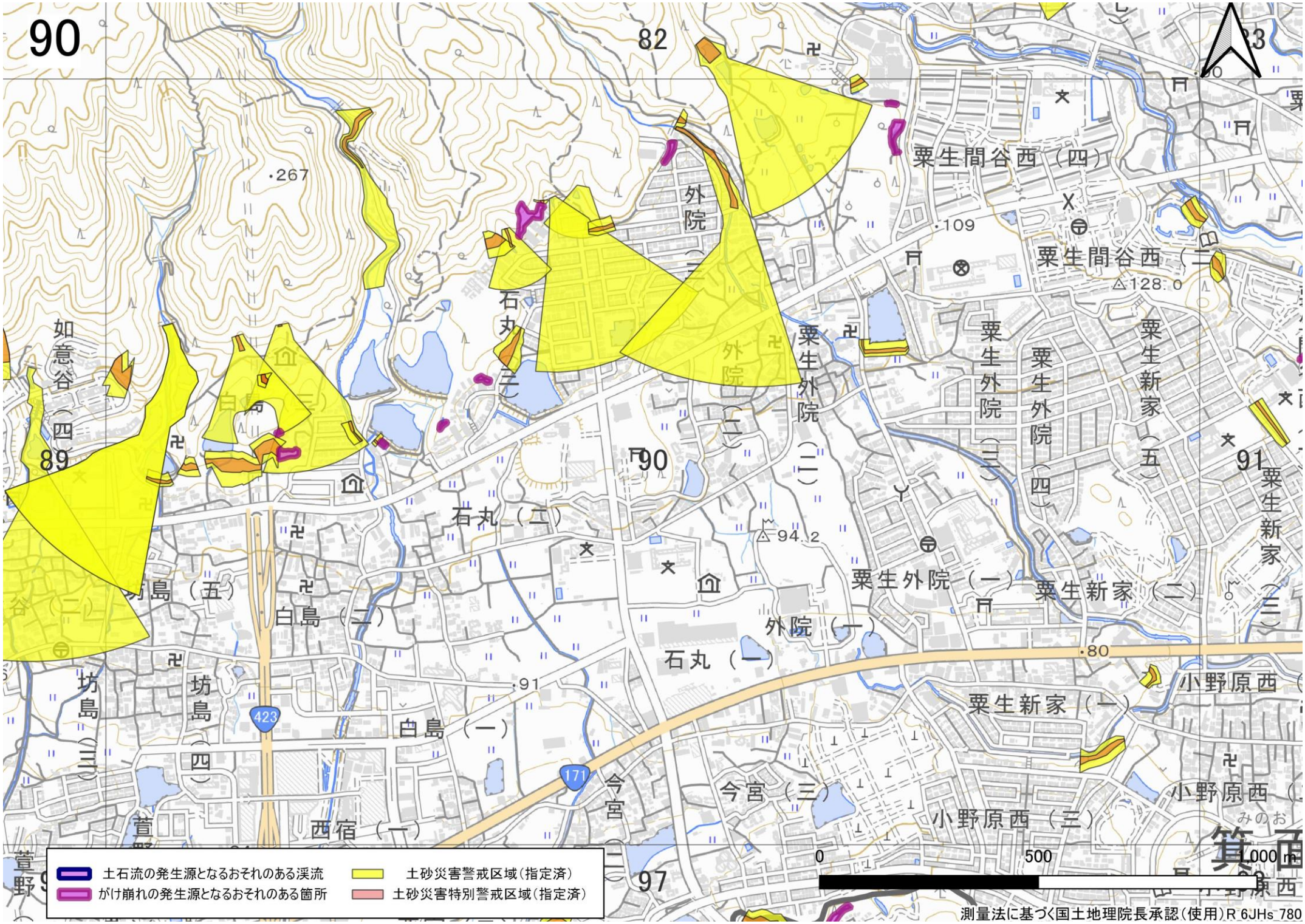
90
82
83
267
109
128.0
94.2
91
80
97
外院（三）
石丸（三）
外院（二）
栗生外院（二）
栗生間谷西（四）
栗生間谷西（二）
栗生外院（三）
栗生外院（四）
栗生新家（五）
栗生新家（三）
栗生新家（二）
栗生新家（一）
栗生外院（一）
外院（一）
石丸（一）
石丸（二）
如意谷（四）
白島（三）
白島（二）
白島（一）
坊島（五）
坊島（四）
坊島（三）
今宮
今宮（三）
西宿（一）
小野原西（三）
小野原西
423
171
土石流の発生源となるおそれのある渓流
がけ崩れの発生源となるおそれのある箇所
土砂災害警戒区域（指定済）
土砂災害特別警戒区域（指定済）
0
500
1,000 m
測量法に基づく国土地理院長承認（使用）R 6JHs 780

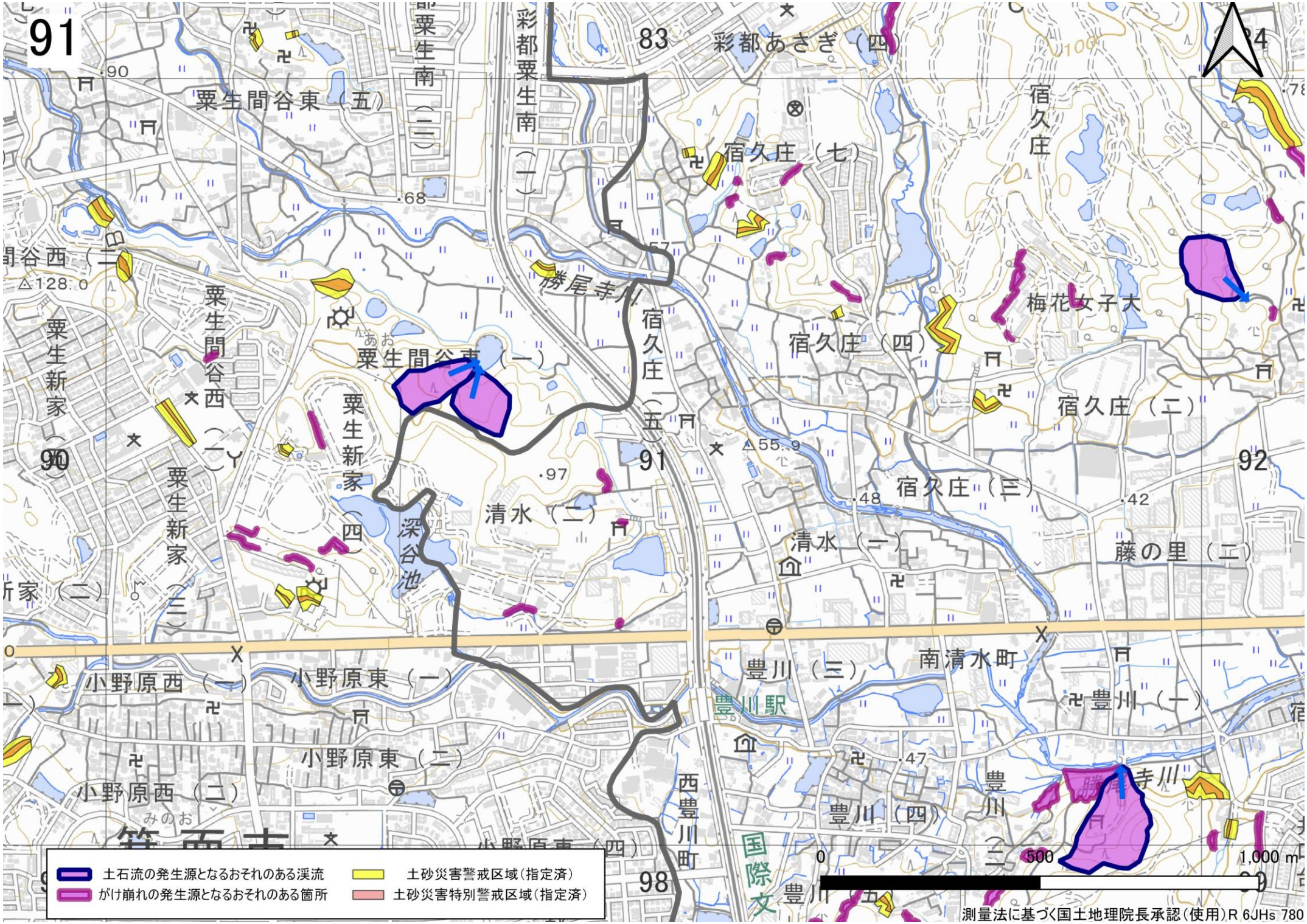
91
83
彩都あさぎ（四）
彩都粟生南（一）
粟生南（二）
粟生間谷東（五）
宿久庄（七）
宿久庄
勝尾寺川
粟生間谷西（一）
粟生新家（一）
粟生新家（二）
粟生新家（三）
粟生新家（四）
粟生間谷東（一）
宿久庄（五）
宿久庄（四）
梅花女子大
宿久庄（二）
宿久庄（三）
清水（二）
清水（一）
深谷池
藤の里（二）
南清水町
豊川（三）
豊川（一）
豊川駅
小野原西（一）
小野原東（一）
小野原東（二）
小野原西（二）
西豊川町
豊川（四）
豊川（五）
国際文
勝尾寺川
90
92
98
土石流の発生源となるおそれのある渓流
がけ崩れの発生源となるおそれのある箇所
土砂災害警戒区域（指定済）
土砂災害特別警戒区域（指定済）
0
500
1,000 m
測量法に基づく国土地理院長承認（使用）R 6JHs 780

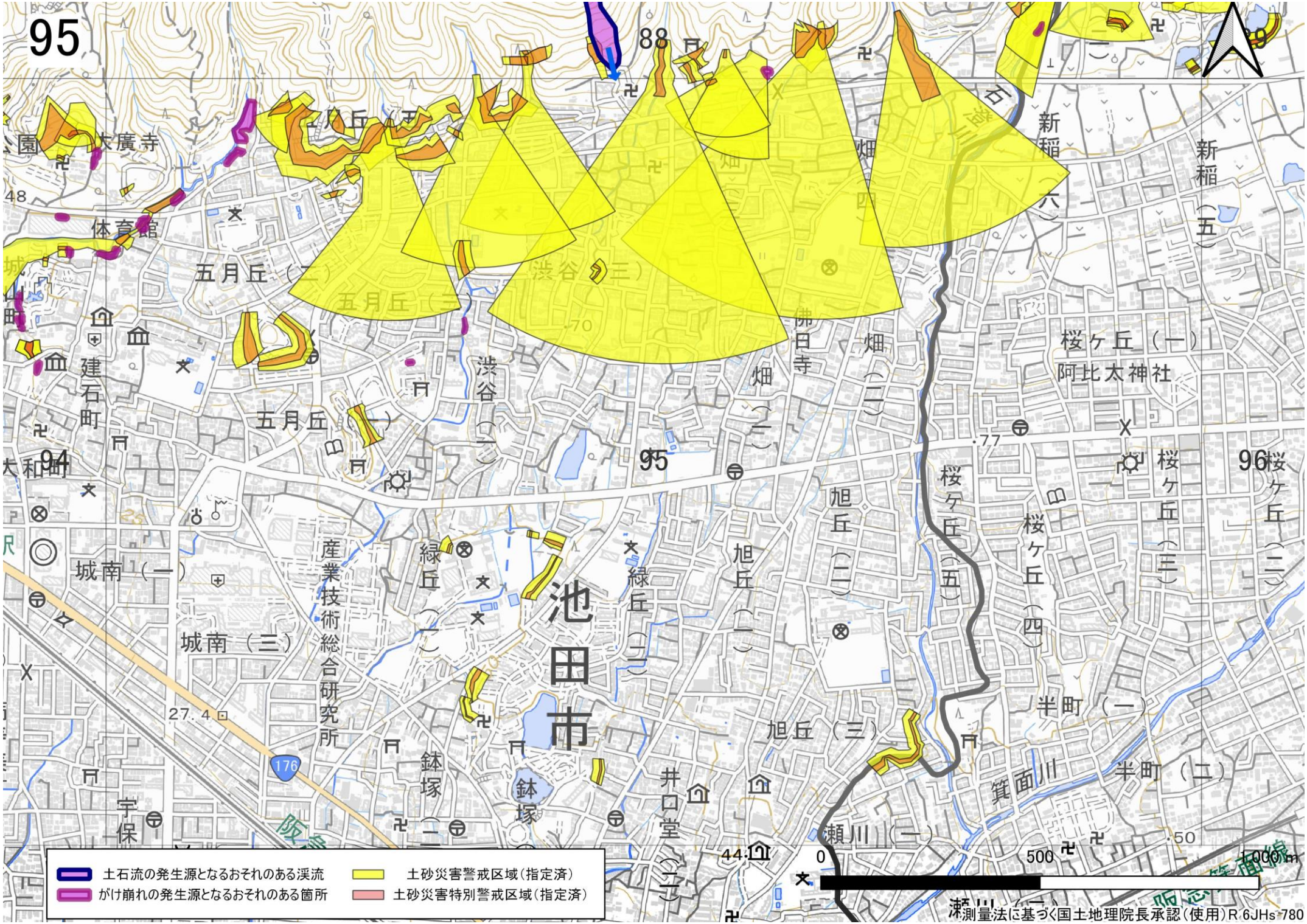
95
88
94
96
大廣寺
体育館
八丘（二）
五月丘（一）
五月丘（三）
渋谷（三）
建石町
大和町
渋谷（一）
佛日寺
畑（二）
畑（三）
新稲（六）
新稲（五）
桜ケ丘（一）
阿比太神社
桜ケ丘（五）
桜ケ丘（四）
桜ケ丘（三）
桜ケ丘（二）
旭丘（二）
旭丘（一）
旭丘（三）
緑丘（一）
緑丘（二）
産業技術総合研究所
城南（一）
城南（三）
池田市
鉢塚
鉢塚（二）
井口堂（二）
宇保
半町（一）
半町（二）
箕面川
瀬川（一）
176
阪急
0
500
1000m
土石流の発生源となるおそれのある渓流
がけ崩れの発生源となるおそれのある箇所
土砂災害警戒区域（指定済）
土砂災害特別警戒区域（指定済）
測量法に基づく国土地理院長承認（使用）R 6JHs 780

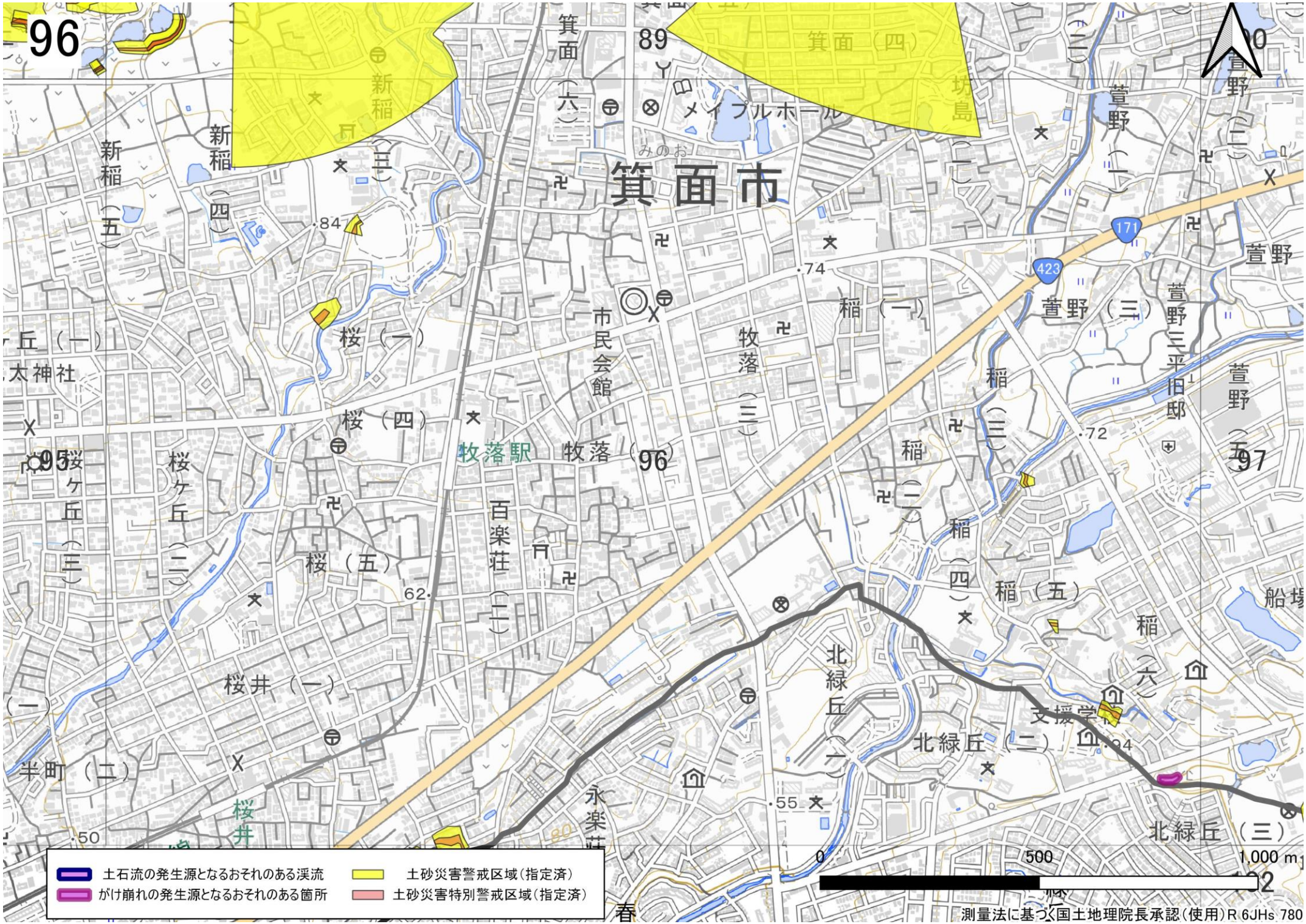
96
箕面市
箕面（六）
箕面（四）
メイプルホール
新稲（五）
新稲（四）
新稲（三）
坊島
萱野（一）
萱野（二）
萱野（三）
萱野
萱野三平旧邸
市民会館
牧落（三）
牧落（96）
牧落駅
稲（一）
稲（二）
稲（三）
稲（四）
稲（五）
稲（六）
桜（一）
桜（四）
桜（五）
桜ケ丘（三）
桜ケ丘（二）
桜井（一）
百楽荘（二）
太神社
半町（二）
桜井
永楽荘
北緑丘（一）
北緑丘（二）
北緑丘（三）
支援学
船場
95
97
171
423
.84
.74
.72
.62
.55
.50
.94
土石流の発生源となるおそれのある渓流
がけ崩れの発生源となるおそれのある箇所
土砂災害警戒区域（指定済）
土砂災害特別警戒区域（指定済）
0
500
1,000 m
測量法に基づく国土地理院長承認（使用）R 6JHs 780

97
90
96
98
102
吹田市
箕面萱野駅
箕面船場支所前駅
北千里駅
西宿（一）
西宿（二）
西宿（三）
今宮（二）
今宮（三）
今宮（四）
小野原西（三）
小野原西
藤白台（五）
千里金蘭大
体育館
萱野（四）
萱野（五）
萱野三平旧邸
船場東（一）
船場東（二）
船場東（三）
船場西（一）
船場西（二）
船場西（三）
稲（六）
北緑丘（三）
支援学校
青山台（三）
青山台（二）
青山台（一）
青山台（四）
新千里北町（二）
新千里北町（三）
古江台（三）
古江台（四）
藤白台（四）
藤白台（三）
133.8
0
500
1,000 m
土石流の発生源となるおそれのある渓流
がけ崩れの発生源となるおそれのある箇所
土砂災害警戒区域（指定済）
土砂災害特別警戒区域（指定済）
測量法に基づく国土地理院長承認（使用）R 6JHs 780

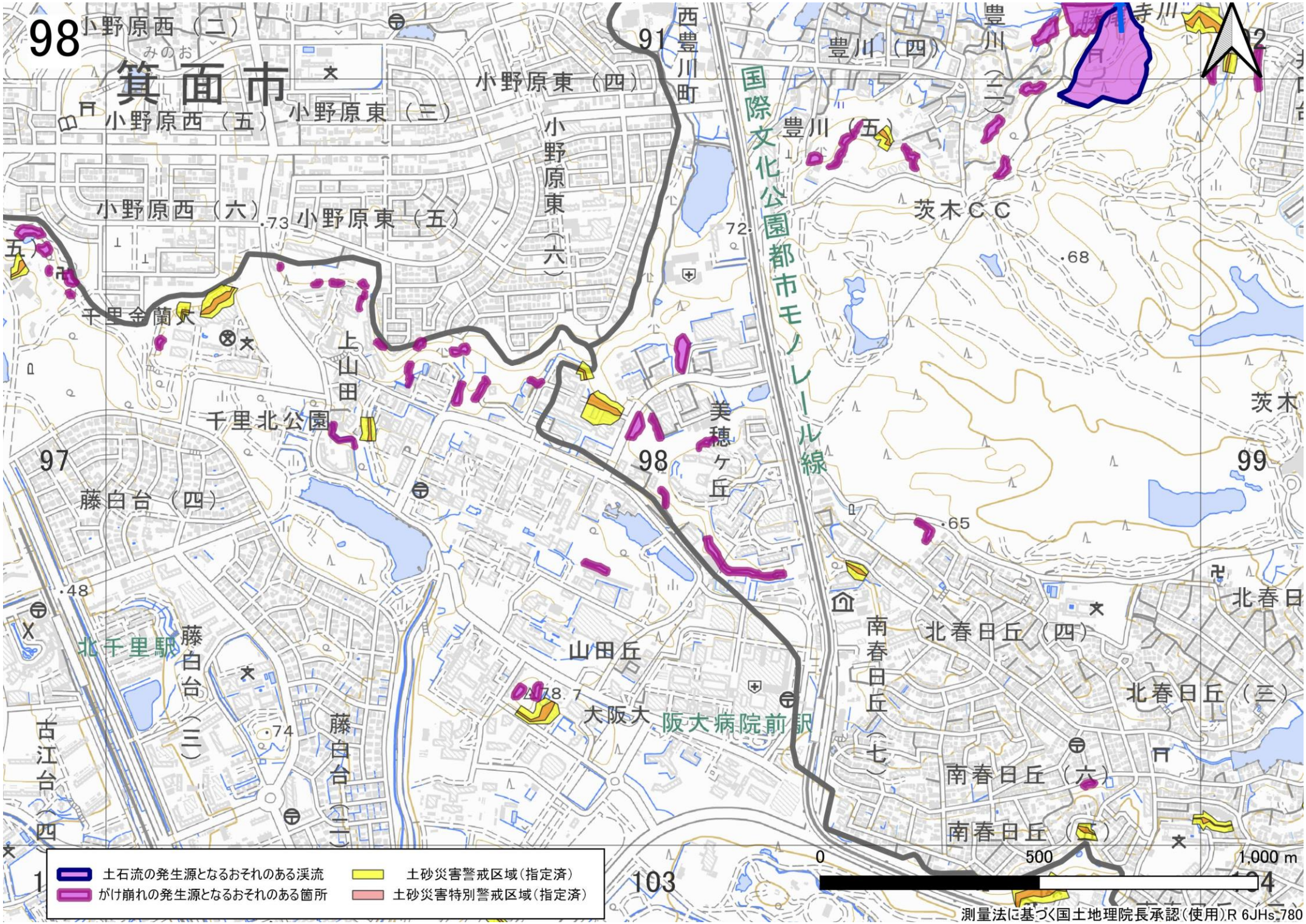
98
小野原西（二）
箕面市
小野原東（四）
小野原西（五）
小野原東（三）
小野原西（六）
小野原東（五）
小野原東（六）
西豊川町
91
豊川（四）
豊川（五）
豊川（二）
寺川
国際文化公園都市モノレール線
茨木ＣＣ
千里金蘭大
上山田
千里北公園
美穂ヶ丘
97
98
99
藤白台（四）
北千里駅
藤白台（三）
藤白台（二）
古江台（四）
山田丘
大阪大
阪大病院前駅
南春日丘（七）
北春日丘（四）
北春日丘（三）
南春日丘（六）
南春日丘（五）
北春日
茨木
103
104
0
500
1,000 m
土石流の発生源となるおそれのある渓流
がけ崩れの発生源となるおそれのある箇所
土砂災害警戒区域（指定済）
土砂災害特別警戒区域（指定済）
測量法に基づく国土地理院長承認（使用）R 6JHs 780