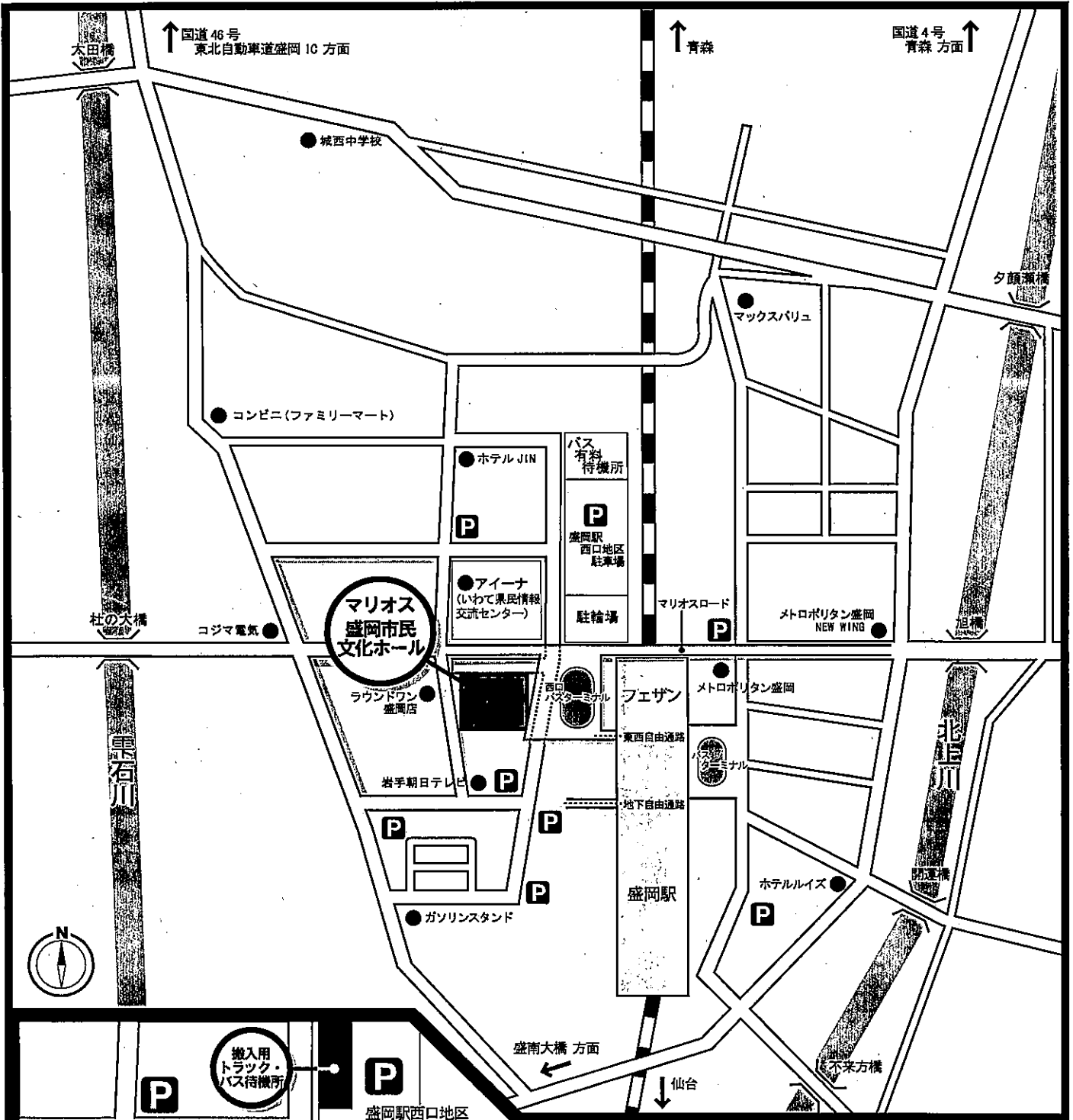







盛岡市民文化ホール 周辺地図 (2009.4.1 現在)



■ アクセス

- 
鉄道 バス ... 盛岡駅下車、東西自由通路、又は地下自由通路を経由して徒歩 約3分
- 
車 東北自動車道盛岡ICから 約15分
- 
タクシー 旭橋直進、「マリオスロード」でマリオス(3階部分)へ
- 
航空機 いわて花巻空港到着後、シャトルバスで 約50分
- 
自転車 盛岡駅西口地区駐車場隣、マリオス立体駐車場向かいの駐輪場をご利用ください