

# 第167回 大阪府内水面漁場管理委員会 次 第

1 日 時 令和4年12月19日(月)  
午後3時00分から

2 場 所 大阪府咲洲庁舎 23階  
内水面漁場管理委員会室

## 3 議 題

(1) 漁場計画(素案)について

(2) その他

# 漁業権の更新のスケジュール(内水面)

委員会資料1

令和4年12月現在

項 目 ○実施主体 関係法令	令和4年度											令和5年度						進捗	
	6月	7月	8月	9月	10月	11月	12月	1月	2月	3月	4月	5月	6月	7月	8月	9月	10月		
1. 事前調査(漁業権河川実態調査、基点調査等) ○水産課※調査は生物多様性センターへ委託	← 基点調査 実施	現地調査 実施									→								一部済
2. 利用状況調査(組合ヒアリング) ○水産課			←→																済
3. 漁場計画基本方針・漁場計画(素案)の策定 ○水産課 (漁業法第67条)			←			基本方針 策定				→ 素案 作成									済
4. 切り替えに伴う要望書提出 ○水産課								←→											済
5. 漁場計画(素案)委員会協議 ○水産課						↔ スケジュール 等説明			↔										
6. 関係機関協議(近畿地方整備局、都市整備部) ○水産課																			
7. 利害関係人意見聴取・検討結果公表 ※パブリックコメントの方法に準じて実施 ○水産課 (漁業法第64条第1・2項)											←→								
8. 漁場計画(案)作成 ○水産課 (漁業法第67条)											←→								
9. 漁場計画(案)について、委員会へ諮問・審議 ○水産課 ○内水面漁場管理委員会 (漁業法第64条第4項)											←→								
10. 公聴会及び委員会開催 委員会答申 ○内水面漁場管理委員会 (漁業法第64条第5項)																			↔
11. 漁場計画の作成、公示(大阪府公報) ○水産課 (漁業法第67条、第64条第6項)																			←→
12. 免許申請・行使規則・遊漁規則認可申請説明会、各申請 ○水産課 ○漁業協同組合 (漁業法第69条、第106条、第170条)																			←→
13. 免許申請・遊漁規則認可申請の、委員会へ諮問・審議 ○水産課 (漁業法第70条、第170条)																			←→
14. 委員会からの答申 ○内水面漁場管理委員会																			←→
15. 漁業権免許・行使規則認可・遊漁規則認可、免許公示 ○水産課 (漁業法第73条、第106条、第170条)																			←→ 9/1 免許・認可 9月上旬 公示

## 内水面における漁場計画（素案）について

## 1 目的

漁場計画は漁業法第67条で準用する第64条の規定に基づき、都道府県知事が内水面漁場管理委員会の意見を聴いて漁業の種類、漁場の位置及び区域、漁業の時期、免許の内容たる事項、免許予定日、申請時期、漁業権に係る関係地区若しくは地元地区を定めるもの。

## 2 漁場計画策定の考え方

河川調査や漁協へのヒアリングを行い、漁場環境や漁場の活用状況、漁協の要望等を踏まえ、漁業法第67条及び基本方針に基づき策定。

## 3 主な変更点

## 【内共第101号：能勢町漁協】

- ・岩谷川のます類漁場を削除及び大路次川に新たにます類漁場を追加

## 【内共第103号：安威川上流漁協】

- ・安威川ダム工事の進捗に伴い、漁場から除く区域の表現を修正

## 4 今後のスケジュール

- |        |                         |
|--------|-------------------------|
| 12月～1月 | 関係機関（近畿地方整備局、都市整備部）との協議 |
| 1月     | パブリックコメントを実施            |
| 2月     | 内水面漁場管理委員会へ諮問           |
| 3月     | 公聴会の実施、内水面漁場管理委員会より答申   |
| 4月     | 漁場計画公示                  |

## &lt;本日の資料&gt;

- |                         |         |
|-------------------------|---------|
| (1) 漁業権の更新スケジュール        | 委員会資料 1 |
| (2) 内水面における漁場計画（素案）について | 委員会資料 2 |
| (3) 内水面における漁場計画（素案）     | 委員会資料 3 |
| (4) 内水面における漁場計画（素案）漁場図  | 委員会資料 4 |
| (5) 現行の漁場図              | 参考資料    |

# 内水面における漁場計画（素案）

令和4年12月

大 阪 府

1 公示番号 内共第101号

2 免許の内容たるべき事項

(1) 漁業種類、漁業の名称及び漁業時期

漁業種類	漁業の名称	漁業時期
第5種共同漁業	あゆ漁業	3月1日から9月30日まで
第5種共同漁業	ます類漁業	1月1日から12月31日まで

(2) 漁場の位置

豊能郡能勢町（大路次川及び山辺川）

(3) 漁場の区域

ア あゆ漁業

次の基点第1号と基点第2号を結ぶ線から基点第3号と基点第4号を結ぶ線との間の大路次川本流及び大路次川と山辺川の合流点から**基点第7号と基点第8号**を結ぶ線までの山辺川本流の区域。

イ ます類漁業

**次の基点第3号と基点第4号を結ぶ線と基点第5号と基点第6号を結ぶ線との間の大路次川本流及び基点7号と基点8号を結ぶ線から下流の山辺川本流の区域。**

基点第1号 大阪府と兵庫県境界（大路次川左岸）

基点第2号 大阪府と兵庫県境界（大路次川右岸）

基点第3号 豊能郡能勢町柏原にある明月橋東詰め南側（大路次川左岸）

基点第4号 豊能郡能勢町柏原にある明月橋西詰め南側（大路次川右岸）

基点第5号 **大阪府と京都府境界（大路次川左岸）**

基点第6号 **大阪府と京都府境界（大路次川右岸）**

基点第7号 **豊能郡能勢町山辺にある砂原橋南詰め西側（山辺川左岸）**

基点第8号 **豊能郡能勢町山辺にある砂原橋北詰め西側（山辺川右岸）**

3 関係地区

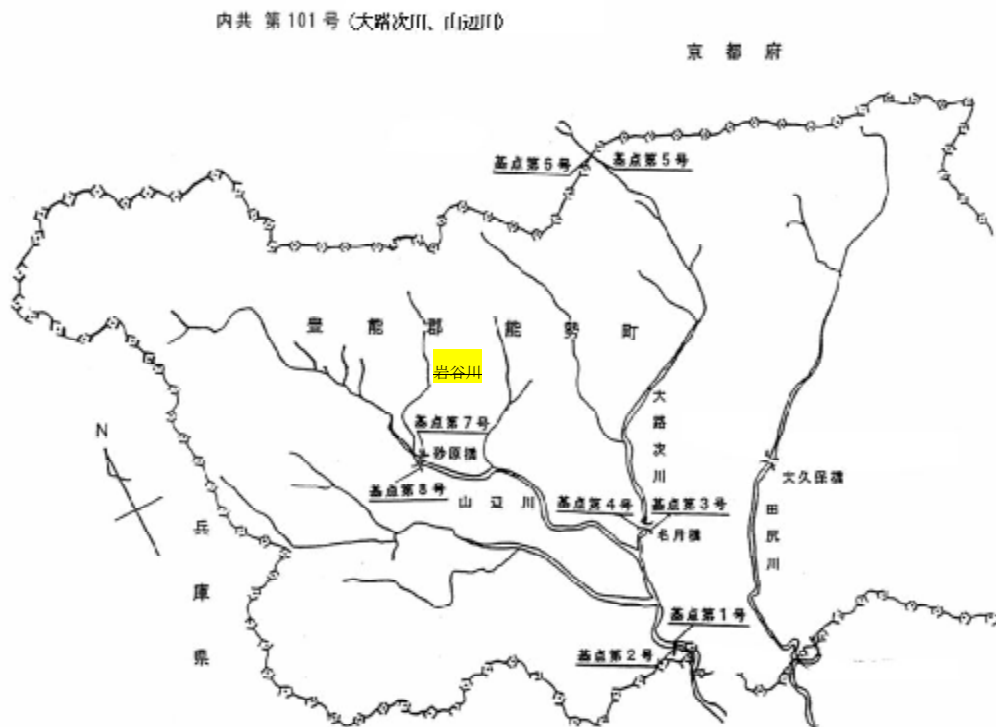
豊能郡能勢町

4 制限又は条件

(1) 毎年4月に別に定める様式により、前年度の漁場利用状況及び増殖実績を知事に報告しなければならない。

(2) 国又は地方公共団体が施行する河川、砂防及び地すべり防止工事その他公益事業については漁業上支障があっても不当に拒むことはできない。

- 5 免許予定日  
令和5年9月1日
  
- 6 申請期間  
未定
  
- 7 存続期間  
令和5年9月1日から  
令和10年8月31日まで



1 公示番号 内共第102号

2 免許の内容たるべき事項

(1) 漁業種類、漁業の名称及び漁業時期

漁業種類	漁業の名称	漁業時期
第5種共同漁業	あゆ漁業	3月1日から9月30日まで
第5種共同漁業	ます類漁業	1月1日から12月31日まで

(2) 漁場の位置

箕面市及び豊能郡豊能町（余野川）

(3) 漁場の区域

ア あゆ漁業

次の基点第1号と基点第2号を結ぶ線と、基点第7号と基点第8号を結ぶ線との間の余野川本流の区域。

イ ます類漁業

次の基点第3号と基点第4号を結ぶ線と、基点第5号と基点第6号を結ぶ線との間の余野川本流の区域。

基点第1号 池田市と箕面市の境界（余野川左岸）

基点第2号 池田市と箕面市の境界（余野川右岸）

基点第3号 箕面市上止々呂美にある大向橋東詰め北側（余野川左岸）

基点第4号 箕面市上止々呂美にある大向橋西詰め北側（余野川右岸）

基点第5号 箕面市と豊能郡豊能町の境界（余野川左岸）

基点第6号 箕面市と豊能郡豊能町の境界（余野川右岸）

基点第7号 豊能郡豊能町余野にある眼鏡橋東詰め南側（余野川左岸）

基点第8号 豊能郡豊能町余野にある眼鏡橋西詰め南側（余野川右岸）

3 関係地区

箕面市下止々呂美及び上止々呂美並びに豊能郡豊能町

4 制限又は条件

(1) 毎年4月に別に定める様式により、前年度の漁場利用状況及び増殖実績を知事に報告しなければならない。

(2) 国又は地方公共団体が施行する河川、砂防及び地すべり防止工事その他公益事業については漁業上支障があっても不当に拒むことはできない。

5 免許予定日  
令和5年9月1日

6 申請期間  
未定

7 存続期間  
令和5年9月1日から  
令和10年8月31日まで





1 公示番号 内共第103号

2 免許の内容たるべき事項

(1) 漁業種類、漁業の名称及び漁業時期

漁業種類	漁業の名称	漁業時期
第5種共同漁業	あゆ漁業	3月1日から9月30日まで
第5種共同漁業	ます類漁業	1月1日から12月31日まで

(2) 漁場の位置

茨木市（安威川及び下音羽川）

(3) 漁場の区域

ア あゆ漁業

次の基点第1号と基点第2号を結ぶ線と、基点第5号と基点第6号を結ぶ線との間の安威川本流の区域。ただし、安威川ダムの建設に伴う恒久的な立ち入り制限区間については除く。

イ ます類漁業

次の基点第7号と基点第8号を結ぶ線から下流の下音羽川本流及び下音羽川と安威川の合流点から基点第3号と基点第4号を結ぶ線までの安威川本流の区域。

基点第1号 茨木市安威四丁目にある旧長ヶ橋東詰め北側（安威川左岸）

基点第2号 茨木市安威四丁目にある旧長ヶ橋西詰め北側（安威川右岸）

基点第3号 茨木市車作にある古田井せき東端北側（安威川左岸）

基点第4号 茨木市車作にある古田井せき西端北側（安威川右岸）

基点第5号 大阪府と京都府の境界（安威川左岸）

基点第6号 大阪府と京都府の境界（安威川右岸）

基点第7号 茨木市車作にある権内井せき天場の北側（下音羽川左岸）

基点第8号 茨木市車作にある権内井せき天場の南側（下音羽川右岸）

3 関係地区

茨木市桑原、大門寺、生保、大岩、車作、安元、下音羽、上音羽、銭原、長谷、忍頂寺及び清阪

4 制限又は条件

(1) 毎年4月に別に定める様式により、前年度の漁場利用状況及び増殖実績を知事に報告しなければならない。

(2) 国又は地方公共団体が施行する河川、砂防及び地すべり防止工事その他公益事業については



1 公示番号 内共第104号

2 免許の内容たるべき事項

(1) 漁業種類、漁業の名称及び漁業時期

漁業種類	漁業の名称	漁業時期
第5種共同漁業	あゆ漁業	3月1日から9月30日まで
第5種共同漁業	ます類漁業	1月1日から12月31日まで

(2) 漁場の位置

高槻市（芥川）

(3) 漁場の区域

ア あゆ漁業

次の基点第1号と基点第2号を結ぶ線と、基点第5号と基点第6号を結ぶ線との間の芥川本流の区域。

イ ます類漁業

次の基点第3号と基点第4号を結ぶ線と、基点第5号と基点第6号を結ぶ線との間の芥川本流の区域。

基点第1号 高槻市塚脇一丁目にある浮岩井せき東端北側（芥川左岸）

基点第2号 高槻市塚脇五丁目にある浮岩井せき西端北側（芥川右岸）

基点第3号 高槻市原にある白滝下流井せき東端北側（芥川左岸）

基点第4号 高槻市原にある白滝下流井せき西端北側（芥川右岸）

基点第5号 高槻市出灰にある三国橋北詰め東側（芥川左岸）

基点第6号 高槻市出灰にある三国橋南詰め東側（芥川右岸）

3 関係地区

高槻市塚脇一丁目、塚脇二丁目、塚脇三丁目、塚脇四丁目、塚脇五丁目、西之川原一丁目、西之川原二丁目、大蔵司二丁目、宮之川原元町、宮之川原二丁目、宮之川原三丁目、宮之川原四丁目、宮之川原五丁目、浦堂本町、浦堂二丁目、浦堂三丁目及び原

4 制限又は条件

(1) 毎年4月に別に定める様式により、前年度の漁場利用状況及び増殖実績を知事に報告しなければならない。

(2) 国又は地方公共団体が施行する河川、砂防及び地すべり防止工事その他公益事業については漁業上支障があっても不当に拒むことはできない。

5 免許予定日

令和5年9月1日

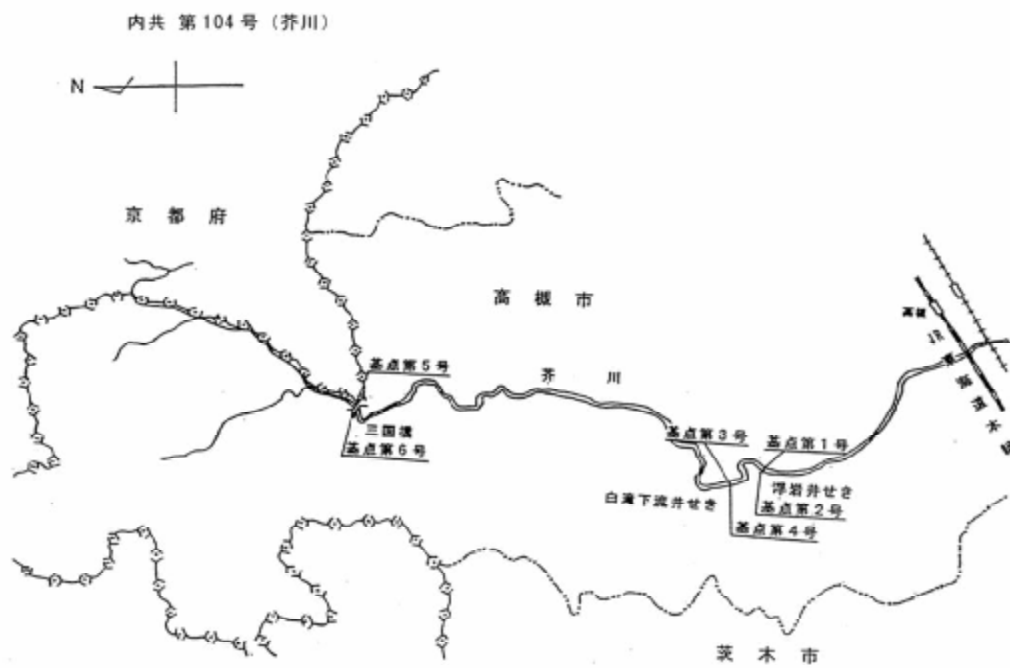
6 申請期間

未 定

7 存続期間

令和5年9月1日から

令和10年8月31日まで



1 公示番号 内共第105号

2 免許の内容たるべき事項

(1) 漁業種類、漁業の名称及び漁業時期

漁業種類	漁業の名称	漁業時期
第5種共同漁業	ます類漁業	1月1日から12月31日まで

(2) 漁場の位置

三島郡島本町尺代（水無瀬川）

(3) 漁場の区域

ア ます類漁業

次の基点第1号と基点第2号を結ぶ線と、基点第3号と基点第4号を結ぶ線との間の水無瀬川本流の区域。

基点第1号 三島郡島本町尺代にある落合井せき東端北側（水無瀬川左岸）

基点第2号 三島郡島本町尺代にある落合井せき西端北側（水無瀬川右岸）

基点第3号 高槻市と三島郡島本町の境界（水無瀬川左岸）

基点第4号 高槻市と三島郡島本町の境界（水無瀬川右岸）

3 関係地区

三島郡島本町尺代

4 制限又は条件

(1) 毎年4月に別に定める様式により、前年度の漁場利用状況及び増殖実績を知事に報告しなければならない。

(2) 国又は地方公共団体が施行する河川、砂防及び地すべり防止工事その他公益事業については漁業上支障があっても不当に拒むことはできない。

5 免許予定日

令和5年9月1日

6 申請期間

未定

7 存続期間

令和5年9月1日から

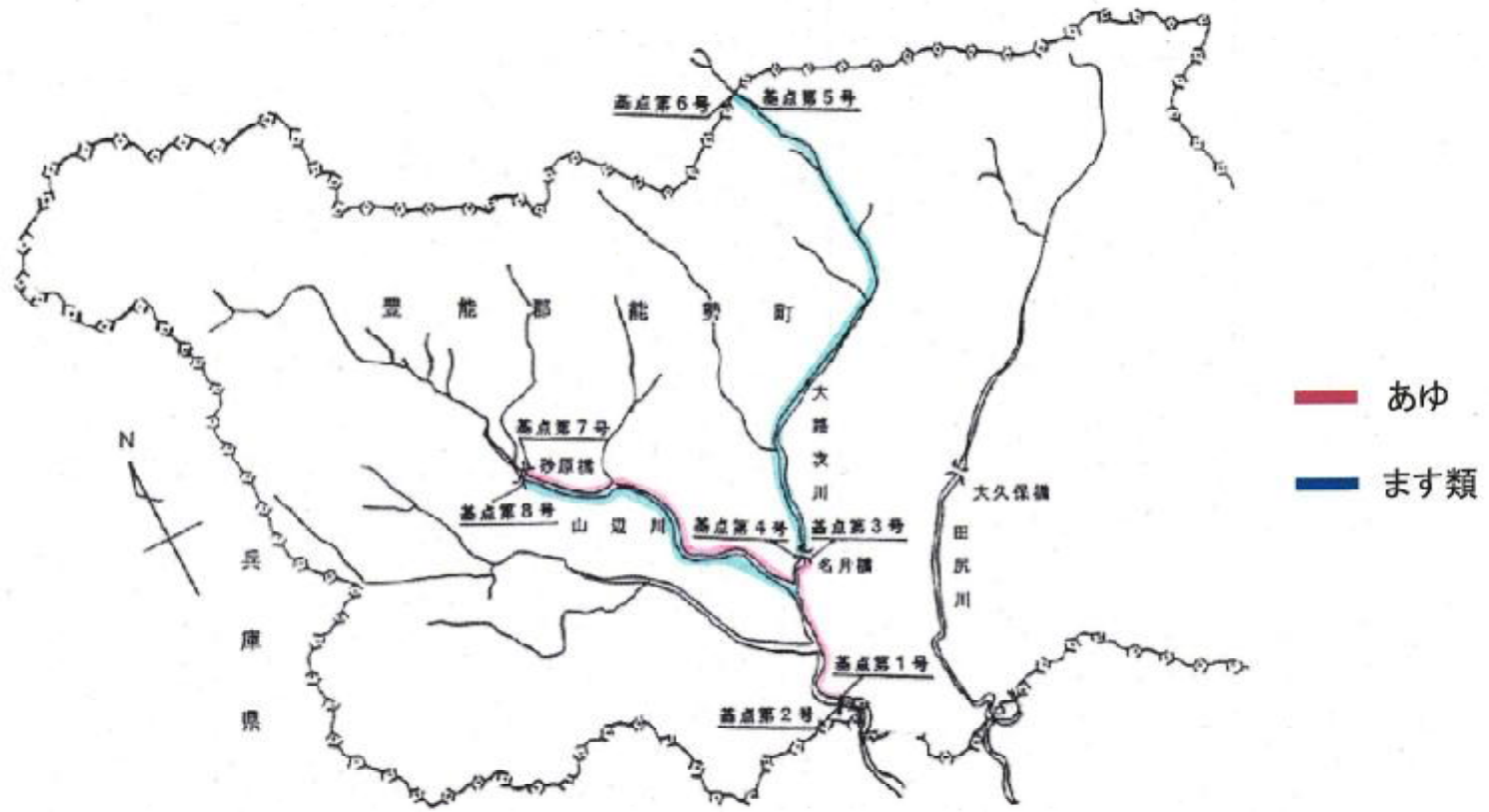
令和10年8月31日まで

内共 第105号 (水無瀬川)



内共 第101号 (大路次川、山辺川)

京都府

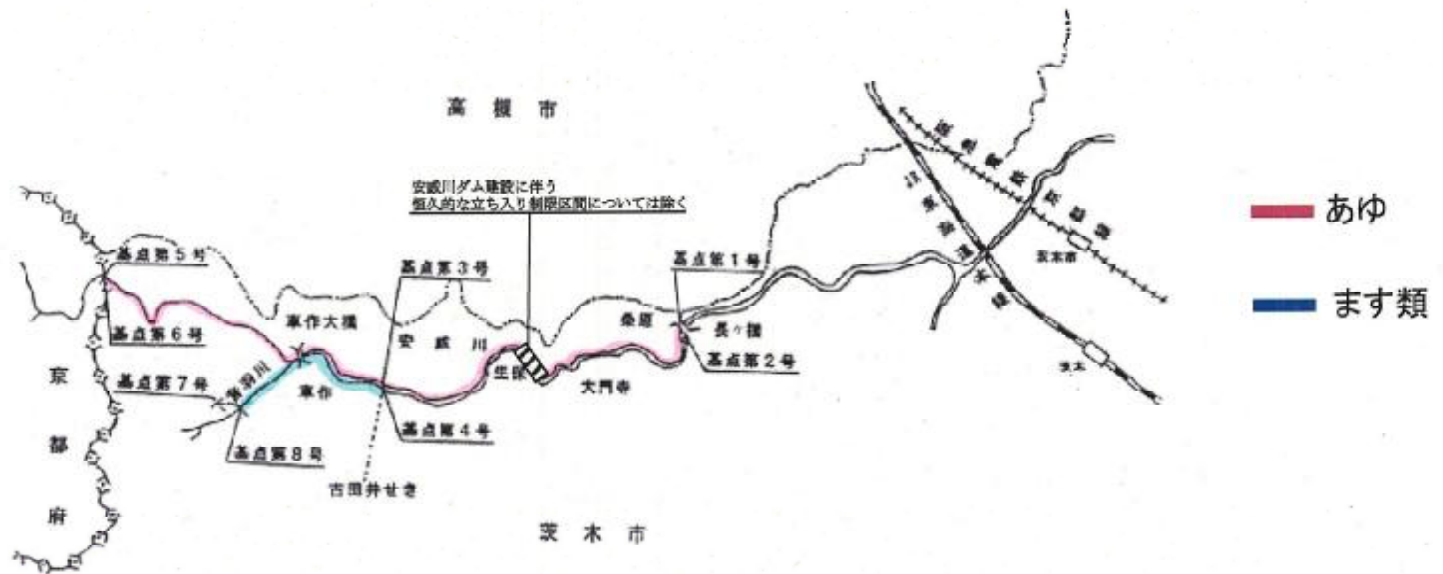


内共 第102号 (余野川)

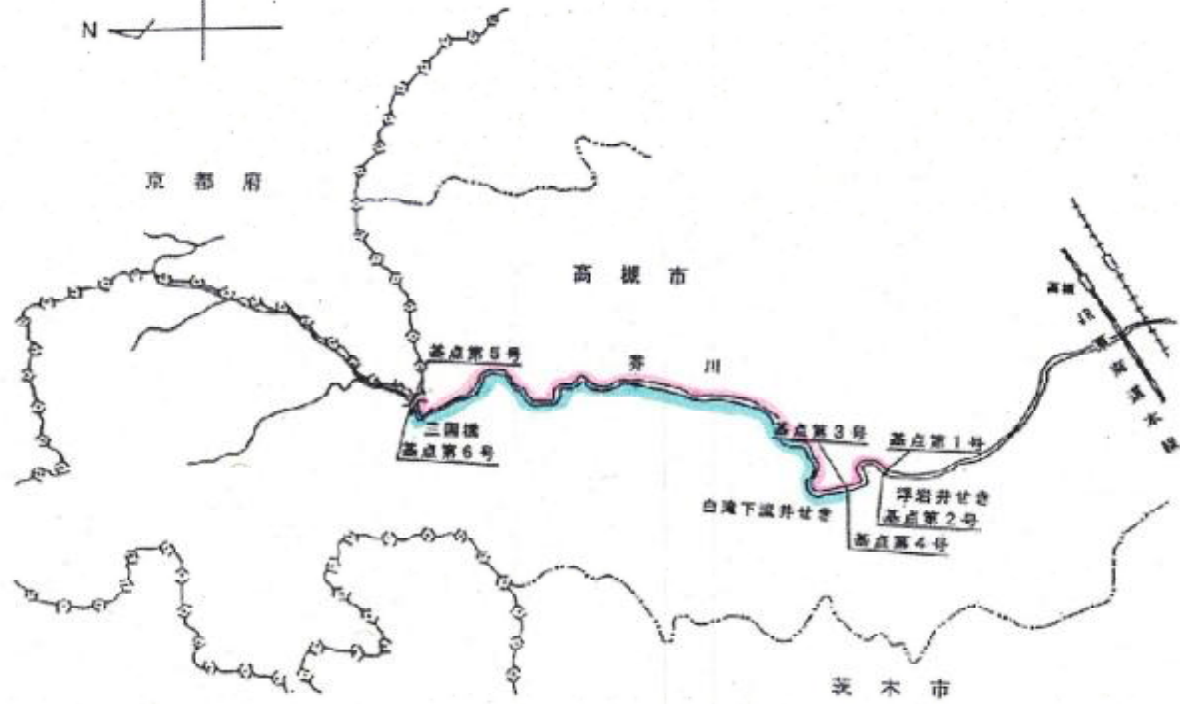




内共 第103号 (安威川、下音羽川)



内共 第104号 (芥川)



- あゆ
- ます類

内共 第105号 (水無瀬川)



■ ます類