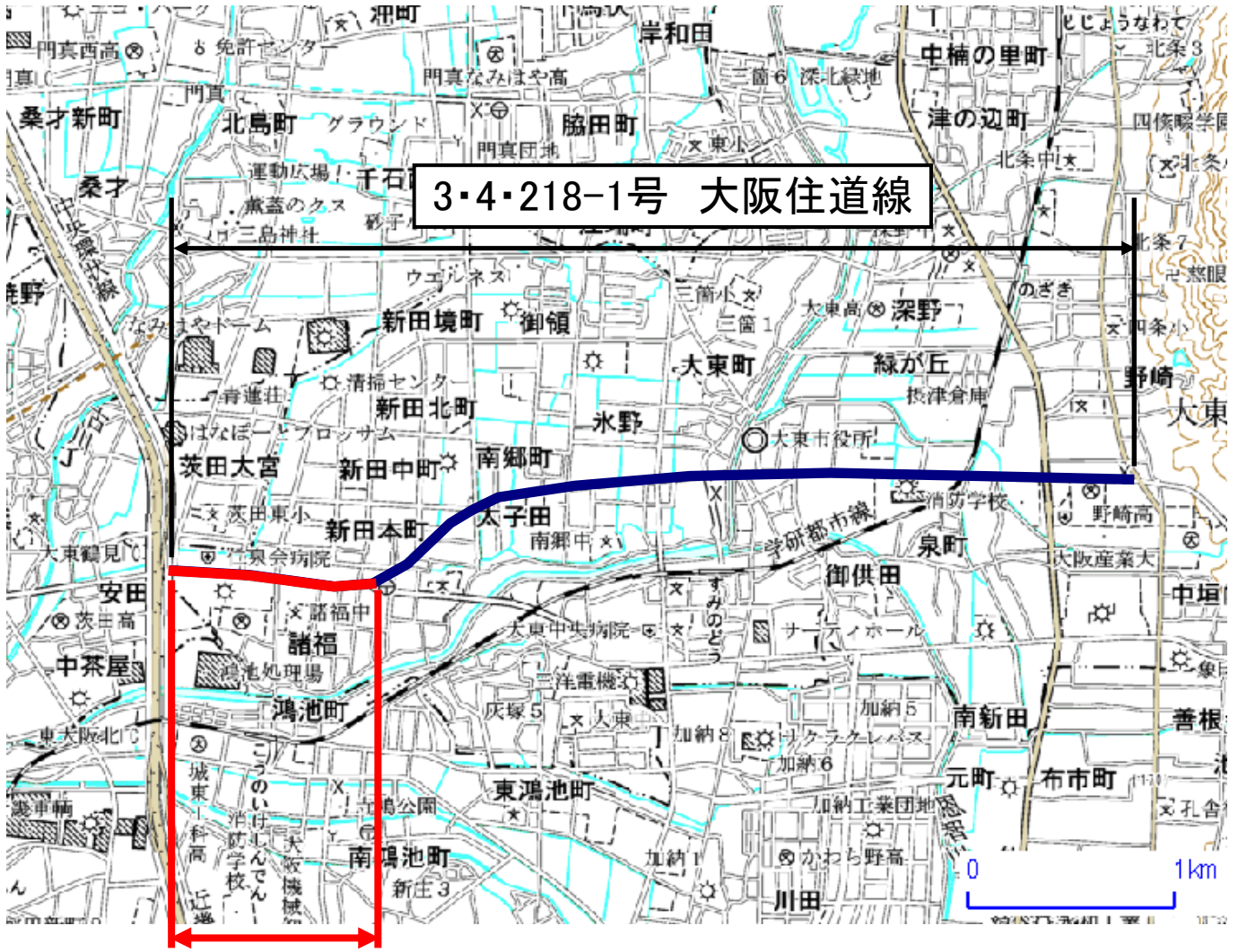
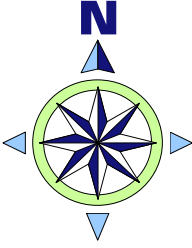


箇所図

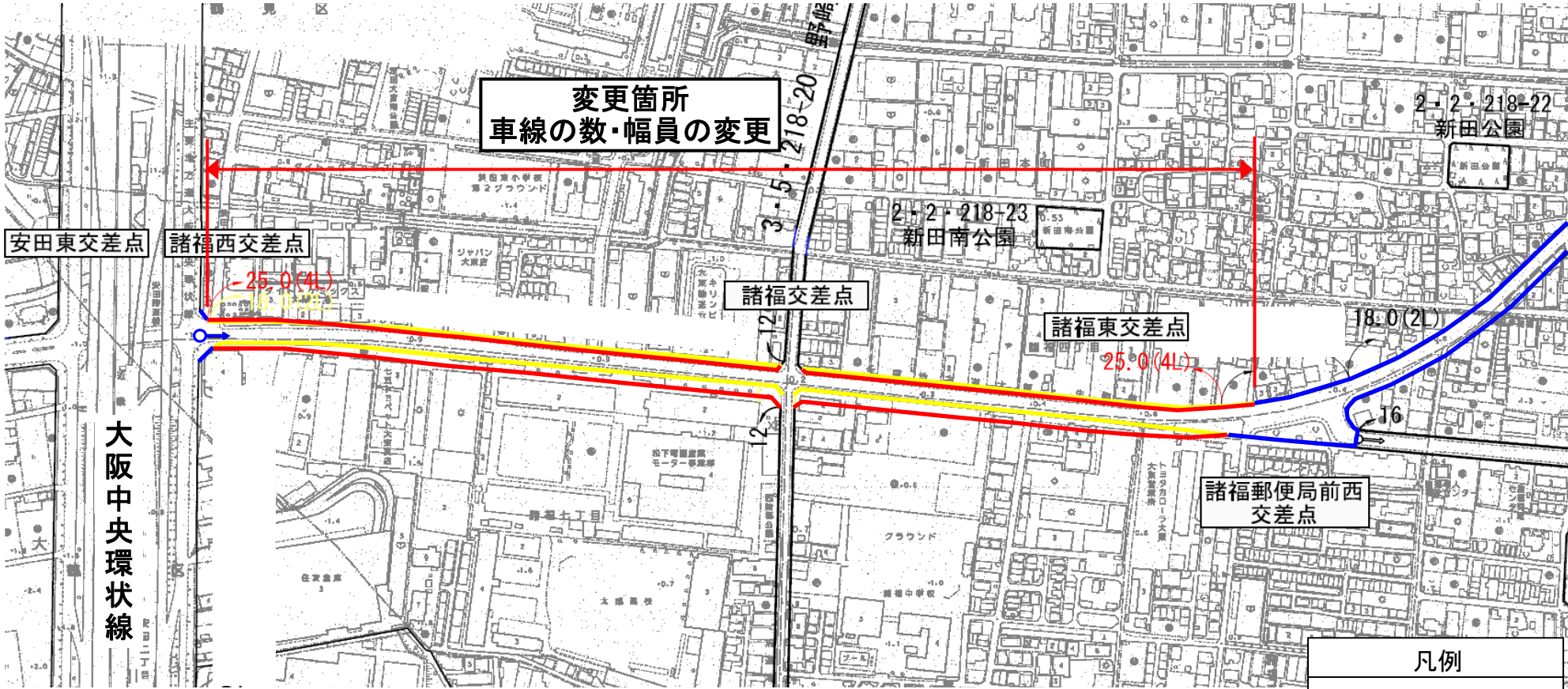
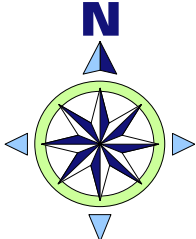


変更箇所

車線の数、幅員の変更

都市計画平面図

3・4・218-1号 大阪住道線



凡例	
	計画変更後区域線
	計画変更前区域線

大阪中央環状線

安田東交差点

諸福西交差点

諸福交差点

諸福東交差点

諸福郵便局前西交差点

変更箇所
車線の数・幅員の変更

25.0(4L)

25.0(4L)

18.0(2L)

2・2・218-22
新田公園

2・2・218-23
新田南公園

3・5・218-20
野船

12

J6