


「大雨や台風の防災情報と避難行動」に関するアンケート

アンケート画面開始

※回答中にブラウザの「戻る」を使用しないでください。(それまでの回答が無効になりますのでご注意ください)



SC1

あなたの性別をお知らせください。

- 1 男性
- 2 女性

SC2

あなたの年齢をお知らせください。


歳

SC3


あなたのお住まいの地域をお知らせください。

--- ▼

次へ



※回答中にブラウザの「戻る」を使用しないでください。(それまでの回答が無効になりますのでご注意ください)



SC4

あなたのお住まいの市町村をお知らせください。

大阪市域

1 大阪市

北部大阪地域

2 豊中市

3 池田市

4 吹田市

5 高槻市

6 茨木市

7 箕面市

8 摂津市

9 島本町

10 豊能町

11 能勢町

東部大阪地域

12 守口市

13 枚方市

14 八尾市

15 寝屋川市

16 大東市

17 柏原市

18 門真市

19 東大阪市

20 四條畷市

21 交野市

南部大阪地域

22 堺市

23 岸和田市

24 泉大津市

25 貝塚市

26 泉佐野市

27 富田林市

28 河内長野市

29 松原市

30 和泉市

31 羽曳野市

32 高石市

33 藤井寺市

34 泉南市

35 大阪狭山市

36 阪南市

37 忠岡町

38 熊取町

39 田尻町

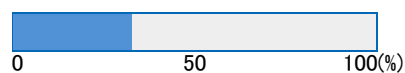
40 岬町

41 太子町

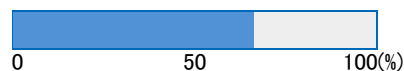
42 河南町

43 千早赤阪村

次へ



※回答中にブラウザの「戻る」を使用しないでください。(それまでの回答が無効になりますのでご注意ください)



SC5

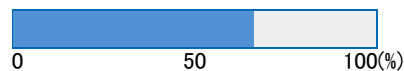
大阪府域における平成30年7月初旬の大雨(平成30年7月豪雨)について伺います。
あなたのお住まいの地区では、大雨による避難勧告もしくは避難指示の発令がありましたか。

平成30年7月5日未明から6日にかけて観測された大雨(通称:平成30年7月豪雨)では、大阪府内各地において、避難勧告等が発令され、路面崩壊等による道路の通行止めや家屋被害、さらに重傷者も出るなど、北部大阪を中心に大きな被害がもたらされました。


また、広島県、岡山県、愛媛県では、土砂災害や河川の氾濫等による浸水害で多くの死傷者がでました。

- 1 避難勧告が発令された
- 2 避難指示が発令された
- 3 避難勧告及び避難指示の両方が発令された
- 4 発令されていない
- 5 わからない・覚えていない

次へ



※回答中にブラウザの「戻る」を使用しないでください。(それまでの回答が無効になりますのでご注意ください)




Q1


あなたは普段、気象情報を何で確認していますか。
あてはまるものを全て選んでください。(いくつでも)

- 1 テレビ
- 2 新聞
- 3 ラジオ
- 4 インターネットニュース
- 5 気象庁のホームページ
- 6 自治体等の気象・防災メール
- 7 気象情報のアプリ
- 8 SNS
- 9 その他
- 10 特に何も見ていない

次へ



※回答中にブラウザの「戻る」を使用しないでください。(それまでの回答が無効になりますのでご注意ください)




Q2


あなたは、大雨や台風の時にどのような情報が気になりますか。
あてはまるものを全て選んでください。(いくつでも)

- 1 台風の進路
- 2 降雨量
- 3 高潮・高波
- 4 河川の氾濫・洪水
- 5 土砂災害
- 6 風の強さ
- 7 道路交通、公共交通機関の状況
- 8 その他
- 9 特にない

次へ



※回答中にブラウザの「戻る」を使用しないでください。(それまでの回答が無効になりますのでご注意ください)




Q3

あなたは、大雨や台風の接近が予想される場合、次のうちの気象情報が出された段階で、ご自身の行動や安全確保を意識しますか。


- 1 警報・注意報に先立って注意・警戒を呼びかける気象情報※
- 2 注意報
- 3 警報
- 4 特別警報
- 5 気象情報は気にしない
- 6 わからない

※警報・注意報に先立って注意・警戒を呼びかける気象情報とは…
台風等で被害が出る可能性が高くなったときなど、警報や注意報に先立って現象を予告し、注意や警戒を呼びかけるもの。

次へ



※回答中にブラウザの「戻る」を使用しないでください。(それまでの回答が無効になりますのでご注意ください)



Q4


あなたは、河川に設置したカメラで撮影した画像を、携帯電話やパソコンでリアルタイムに確認できる、河川の防災情報サイト※があるのをご存知ですか。

※URLをクリックし、リンク先をご覧になってから回答してください。


※<http://www.osaka-pref-rivercam.info/>

- 1 知っている
- 2 知らない

次へ



※回答中にブラウザの「戻る」を使用しないでください。(それまでの回答が無効になりますのでご注意ください)

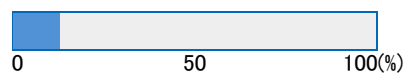


Q5


前問で知っていると感じた人に伺います。
どのようにして知りましたか。あてはまるものを全て選んでください。(いくつでも)

- 1 テレビ
- 2 大阪府のホームページから
- 3 大阪府以外の防災サイトから
- 4 インターネット検索で
- 5 防災訓練で
- 6 地域の防災の集会やワークショップで
- 7 大阪府や市町村の広報紙で
- 8 自治会の回覧板で
- 9 学校からのお知らせで(家族を含む)
- 10 その他
- 11 覚えていない

次へ



※回答中にブラウザの「戻る」を使用しないでください。(それまでの回答が無効になりますのでご注意ください)




Q6

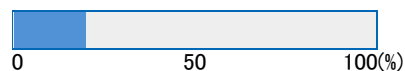
あなたは、ハザードマップで、ご自宅の浸水や土砂災害等のリスクについて確認していますか。

- 1 確認したことがある
- 2 確認したことはないが、自宅等にハザードマップはある
- 3 確認したことはなく、ハザードマップをどこにしまったのかわからない
- 4 ハザードマップ自体を見たことがない

次へ



※回答中にブラウザの「戻る」を使用しないでください。(それまでの回答が無効になりますのでご注意ください)



Q7

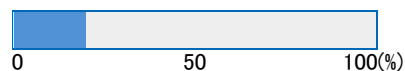
あなたは、「洪水リスク表示図」について知っていますか。以下のHPも参考にお答えください。
※URLをクリックし、リンク先をご覧になってから回答してください。

<http://www.river.pref.osaka.jp/>


洪水リスク表示図とは、生命を守るための避難や行動につなげてもらうため、府管理河川の氾濫や浸水の可能性を示し、大雨による洪水であふれた時の危険度や浸水の深さを表しており、大阪府が公表しています。

- 1 自宅等の位置を確認したことがある
- 2 知っているが、自宅等の位置を確認したことはない
- 3 知らない

次へ



※回答中にブラウザの「戻る」を使用しないでください。(それまでの回答が無効になりますのでご注意ください)




Q8


あなたは、「土砂災害警戒情報」について知っていますか。

- 1 知っている
- 2 おおよその内容は知っている
- 3 言葉は聞いたことがあるが内容はほとんど知らない
- 4 知らない

次へ

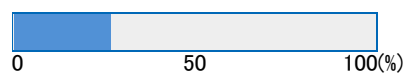


※回答中にブラウザの「戻る」を使用しないでください。(それまでの回答が無効になりますのでご注意ください)

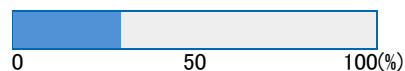


土砂災害警戒情報とは、大雨警報(土砂災害)が発表されている状況で、大雨により土砂災害発生の危険性が高まったとき、「市町村の避難勧告等の判断支援」「住民の自主避難の目安」を目的とした情報で、大阪府と気象庁が共同で発表しています。

次へ



※回答中にブラウザの「戻る」を使用しないでください。(それまでの回答が無効になりますのでご注意ください)




Q9

あなたのお住まいは「土砂災害警戒区域」内ですか。


土砂災害警戒区域とは、土砂災害から国民の生命を守るため、土砂災害のおそれのある区域についての危険の周知、警戒避難体制の整備、住宅等の新規立地の抑制、既存住宅の移転促進等のソフト対策を推進するために土砂災害防止法に基づき指定する区域です。

- 1 はい
- 2 いいえ
- 3 わからない

次へ




※回答中にブラウザの「戻る」を使用しないでください。(それまでの回答が無効になりますのでご注意ください)




土砂災害警戒区域については、以下のホームページでご確認ください。
<http://218.251.72.164/WebSite/G0008/G0008>

次へ




※回答中にブラウザの「戻る」を使用しないでください。(それまでの回答が無効になりますのでご注意ください)




ここからは、大阪府域における平成30年7月初旬の大雨(平成30年7月豪雨)について伺います。

平成30年7月5日未明から6日にかけて観測された大雨(通称:平成30年7月豪雨)では、大阪府内各地において、避難勧告等が発令され、路面崩壊等による道路の通行止めや家屋被害、さらに重傷者も出るなど、北部大阪を中心に大きな被害がもたらされました。
また、広島県、岡山県、愛媛県では、土砂災害や河川の氾濫等による浸水害で多くの死傷者がでました。

次へ



※回答中にブラウザの「戻る」を使用しないでください。(それまでの回答が無効になりますのでご注意ください)




Q10


あなたは、平成30年7月豪雨の際、気象情報はこういった媒体で確認しましたか。
あてはまるものを全て選んでください。(いくつでも)

- 1 テレビ
- 2 新聞
- 3 ラジオ
- 4 インターネットニュース
- 5 気象庁のホームページ
- 6 大阪府の防災情報のサイト
- 7 市町村の防災情報のサイト
- 8 国土交通省の防災情報のサイト
- 9 自治体等の気象・防災メール
- 10 気象情報のアプリ
- 11 SNS
- 12 その他
- 13 特に何も見なかった

次へ



※回答中にブラウザの「戻る」を使用しないでください。(それまでの回答が無効になりますのでご注意ください)




Q11

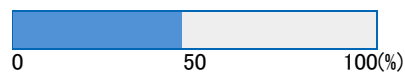
あなたは、平成30年7月豪雨の際、河川の防災情報サイトの河川カメラの画像を見ましたか。

- 1 見た
- 2 見なかった

次へ



※回答中にブラウザの「戻る」を使用しないでください。(それまでの回答が無効になりますのでご注意ください)



Q12

あなたは、平成30年7月豪雨の際、大阪府の土砂災害の防災情報サイトを見ましたか。
以下のHPも参考にお答えください。

※URLをクリックし、リンク先をご覧になってから回答してください。

(パソコン)

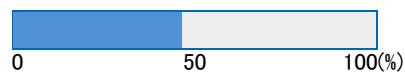
<http://218.251.72.164/WebSite/G0001/G0001>

(スマートフォン)

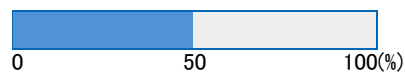
<http://218.251.72.164/MobileSite/>

- 1 見た
- 2 見なかった

次へ



※回答中にブラウザの「戻る」を使用しないでください。(それまでの回答が無効になりますのでご注意ください)



Q13

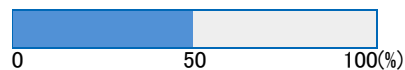
平成30年7月豪雨で、避難勧告または避難指示が発令されたと回答した人に伺います。
何についての勧告または指示が発令されましたか。

※発令する市町村によっては、「洪水」や「土砂災害」といった表示をしていない場合もあります。

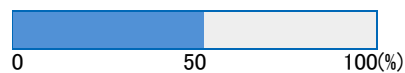
次のうちどれにあてはまるか不明の場合は「わからない」を選んでください。

- 1 洪水
- 2 土砂災害
- 3 洪水と土砂災害の両方
- 4 わからない・覚えていない

次へ



※回答中にブラウザの「戻る」を使用しないでください。(それまでの回答が無効になりますのでご注意ください)

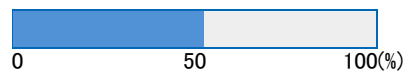


Q14

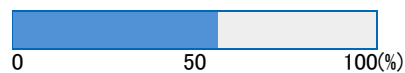
あなたが、避難勧告または避難指示を最初に確認した媒体は何でしたか。

- 1 テレビ
- 2 ラジオ
- 3 インターネットニュース
- 4 携帯電話への緊急速報・エリアメール
- 5 自治体等の気象・防災メール
- 6 SNS
- 7 気象情報のアプリ
- 8 大阪府の防災情報のサイト
- 9 市町村の防災情報のサイト
- 10 家族や近所の人
- 11 防災放送・アナウンス
- 12 その他
- 13 わからない・覚えていない

次へ



※回答中にブラウザの「戻る」を使用しないでください。(それまでの回答が無効になりますのでご注意ください)

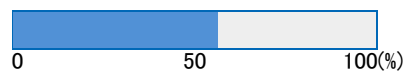


Q15

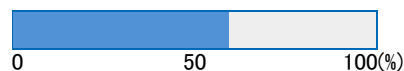
あなたは、平成30年7月豪雨の際、どういった避難行動をとりましたか。

- 1 避難所へ避難した
- 2 避難所ではないが、安全と思う自宅以外の建物・場所に避難した
- 3 窓に近づかない、2階に行くなど、自宅の中で安全と思う場所に移動した
- 4 避難はしていないが、避難経路を確認した
- 5 上記のようなことはしていないが、防災情報に注意した
- 6 その他
- 7 特に何もなかった

次へ



※回答中にブラウザの「戻る」を使用しないでください。(それまでの回答が無効になりますのでご注意ください)

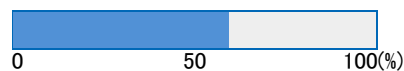


Q16

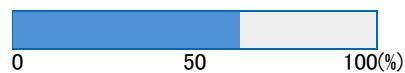
前問で「避難した」「安全と思う場所に移動した」と回答した人に伺います。
その理由であてはまるものを全て選んでください。(いくつでも)

- 1 注意報が発令されたから
- 2 警報が発令されたから
- 3 避難準備・高齢者等避難開始が発令されたから
- 4 避難勧告が発令されたから
- 5 避難指示が発令されたから
- 6 土砂災害警戒情報が発令されたから
- 7 家族が避難するように言ったから
- 8 近所から避難を呼びかけられたから
- 9 放送やアナウンスカーで避難を呼びかけられたから
- 10 実際に河川の状況を見て
- 11 河川カメラの画像を見て
- 12 とにかく危険と感じたから
- 13 避難訓練に参加して、避難すべきと感じたから
- 14 その他

次へ



※回答中にブラウザの「戻る」を使用しないでください。(それまでの回答が無効になりますのでご注意ください)

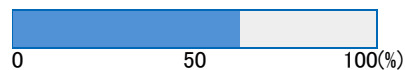


Q17

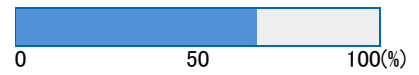
前問で「避難した」「安全な場所に移動した」と回答しなかった人に伺います。
その理由であてはまるものを全て選んでください。(いくつでも)

- 1 避難する程度の雨ではないと思ったから
- 2 近所で避難している様子がなかったから
- 3 避難所に行くまでが危険だと思ったから
- 4 自分は安全な場所にいるので大丈夫と思ったから
- 5 実際の河川の状況を見て
- 6 河川カメラの画像を見て
- 7 自分には関係ないと思ったから
- 8 その他
- 9 特に理由はない

次へ

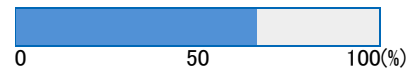


※回答中にブラウザの「戻る」を使用しないでください。(それまでの回答が無効になりますのでご注意ください)

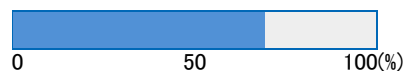


ここからは、平成30年7月豪雨の他、平成30年に発生した一連の気象災害(台風第20号、台風第21号、台風第24号)について伺います。

次へ



※回答中にブラウザの「戻る」を使用しないでください。(それまでの回答が無効になりますのでご注意ください)



Q18

平成30年に発生した一連の気象災害(平成30年7月豪雨、台風第20号、台風第21号、台風第24号)のうち、あなたが最も災害に対応した行動(気象情報等の確認、避難行動)をとったのはどれですか。

【平成30年台風第20号】

平成30年8月23日に兵庫県姫路市に上陸した台風。近畿地方の広い範囲で暴風を伴う大雨となり、能勢町で1時間雨量110ミリを記録した。大阪北部で土砂崩壊等による通行止め、停電や鉄道の運休があった。

【平成30年台風第21号】

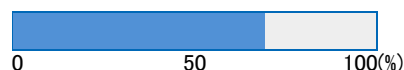
平成30年9月4日に兵庫県神戸市に上陸した台風。大阪湾で既往最高潮位を記録し、淀川防潮鉄扉(国道2号・国道43号等)閉鎖や大阪府三大水門(安治川・尻無川・木津川)閉門などを実施。また、関西国際空港では最大瞬間風速58.1メートルとなるなど猛烈な風を観測し、観測史上第1位となったところがあった。大阪府では、死者8名、重軽傷者多数、家屋被害の他、大規模停電が発生した。関西国際空港は、高潮による浸水や停電などで閉鎖し、関西国際空港連絡橋にタンカーが衝突した。航空、船舶、鉄道の運休やライフラインへの被害が発生した。

【平成30年台風第24号】

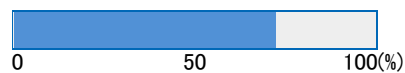
平成30年9月30日に和歌山県田辺市に上陸した台風。日本列島を縦断し、沖縄・九州地方や東日本の太平洋側を中心に記録的な暴風が発生した。大阪府では、人的被害や家屋被害などは軽微だったが、倒木等による通行止めや、停電や鉄道の運休があった。

- 1 平成30年7月豪雨(平成30年7月5日～6日)
- 2 台風第20号(平成30年8月23日～24日)
- 3 台風第21号(平成30年9月4日～5日)
- 4 台風第24号(平成30年9月30日～10月1日)

次へ



※回答中にブラウザの「戻る」を使用しないでください。(それまでの回答が無効になりますのでご注意ください)

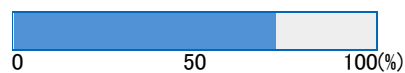


Q19

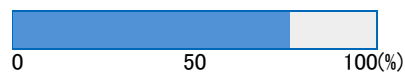
前問で選んだ気象災害(〇〇〇(Q18回答テキスト再掲))のとき、あなたは、気象情報はど
ういった媒体で確認しましたか。あてはまるものを全て選んでください。(いくつでも)

- 1 テレビ
- 2 新聞
- 3 ラジオ
- 4 インターネットニュース
- 5 気象庁のホームページ
- 6 大阪府の防災情報のサイト
- 7 市町村の防災情報のサイト
- 8 国土交通省の防災情報のサイト
- 9 自治体等の気象・防災メール
- 10 気象情報のアプリ
- 11 SNS
- 12 その他
- 13 特に何も見なかった

次へ



※回答中にブラウザの「戻る」を使用しないでください。(それまでの回答が無効になりますのでご注意ください)

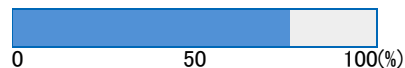


Q20

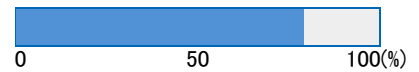
Q18で選んだ気象災害(〇〇〇(Q18回答テキスト再掲))のとき、あなたは、河川の防災情報サイトの河川カメラの画像を見ましたか。

- 1 見た
- 2 見ようとしたが、表示されなかった
- 3 見なかった

次へ



※回答中にブラウザの「戻る」を使用しないでください。(それまでの回答が無効になりますのでご注意ください)

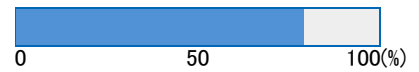


Q21

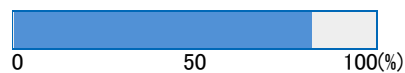
Q18で選んだ気象災害(〇〇〇(Q18回答テキスト再掲))のとき、あなたは、大阪府の土砂災害の防災情報サイトを見ましたか。

- 1 見た
- 2 見なかった

次へ



※回答中にブラウザの「戻る」を使用しないでください。(それまでの回答が無効になりますのでご注意ください)

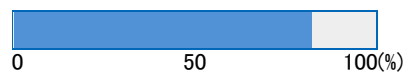


Q22

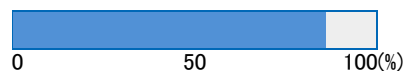
Q18で選んだ気象災害(〇〇〇(Q18回答テキスト再掲))のとき、あなたのお住まいの地区では、避難勧告もしくは避難指示の発令がありましたか。

- 1 避難勧告が発令された
- 2 避難指示が発令された
- 3 避難勧告及び避難指示の両方が発令された
- 4 発令されていない
- 5 わからない・覚えていない

次へ



※回答中にブラウザの「戻る」を使用しないでください。(それまでの回答が無効になりますのでご注意ください)

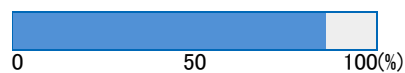


Q23

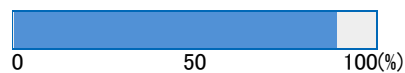
あなたがQ18で選んだ気象災害(〇〇〇(Q18回答テキスト再掲))のとき、避難勧告または避難指示を最初に確認した媒体は何でしたか。

- 1 テレビ
- 2 ラジオ
- 3 インターネットニュース
- 4 携帯電話への緊急速報・エリアメール
- 5 自治体等の気象・防災メール
- 6 SNS
- 7 気象情報のアプリ
- 8 大阪府の防災情報のサイト
- 9 市町村の防災情報のサイト
- 10 家族や近所の人
- 11 防災放送・アナウンス
- 12 その他
- 13 わからない・覚えていない

次へ



※回答中にブラウザの「戻る」を使用しないでください。(それまでの回答が無効になりますのでご注意ください)

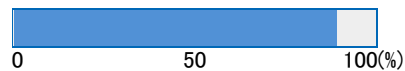


Q24

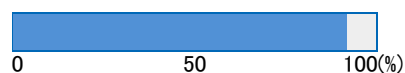
Q18で選んだ気象災害(〇〇〇(Q18回答テキスト再掲))のとき、あなたは、どういった避難行動をとりましたか。

- 1 避難所へ避難した
- 2 避難所ではないが、安全と思う建物・場所へ避難した
- 3 2階や窓に近づかないなど、自宅の中で安全と思う場所に移動した
- 4 避難はしていないが、避難経路を確認した
- 5 上記のようなことはしていないが、防災情報に注意した
- 6 その他
- 7 特に何もなかった

次へ



※回答中にブラウザの「戻る」を使用しないでください。(それまでの回答が無効になりますのでご注意ください)

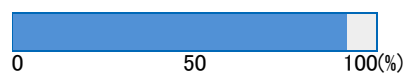


Q25

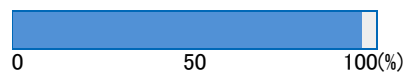
前問で「避難した」「安全と思う場所に移動した」と回答した人に伺います。
その理由であてはまるものを全て選んでください。(いくつでも)

- 1 注意報が発令されたから
- 2 警報が発令されたから
- 3 避難準備・高齢者等避難開始が発令されたから
- 4 避難勧告が発令されたから
- 5 避難指示が発令されたから
- 6 土砂災害警戒情報が発令されたから
- 7 家族が避難するように言ったから
- 8 近所から避難を呼びかけられたから
- 9 放送やアナウンスカーで避難を呼びかけられたから
- 10 実際に河川の状況を見て
- 11 河川カメラの画像を見て
- 12 とにかく危険と感じたから
- 13 避難訓練に参加して、避難すべきと感じたから
- 14 その他

次へ



※回答中にブラウザの「戻る」を使用しないでください。(それまでの回答が無効になりますのでご注意ください)



Q26

前問で「避難した」「安全な場所に移動した」と回答しなかった人に伺います。
その理由であてはまるものを全て選んでください。(いくつでも)

- 1 避難する程度の台風ではないと思ったから
- 2 近所で避難している様子がなかったから
- 3 避難所に行くまでが危険だと思ったから
- 4 自分は安全な場所にいるので大丈夫と思ったから
- 5 実際の河川の状況を見て
- 6 河川カメラの画像を見て
- 7 自分には関係ないと思ったから
- 8 その他
- 9 特に理由はない

送信

