




横枕西

荒本北二丁目

荒本北一丁目

| | |
|-------------------------------------------------------------------------------------|-------|
|  | 道路 |
|  | 歩道 |
|  | 都市計画線 |

| | |
|-------|--------------------------------------|
| 市町村名 | 東大阪市 |
| 事項 | 東部大阪都市計画道路事業 |
| 件名 | 3・4・227-36号 新庄荒本北線 【設計の概要を表示する図面】 |
| 図面の名称 | 平面図 |
| 縮尺 | 1:500 |
| 番号 | 3 |

