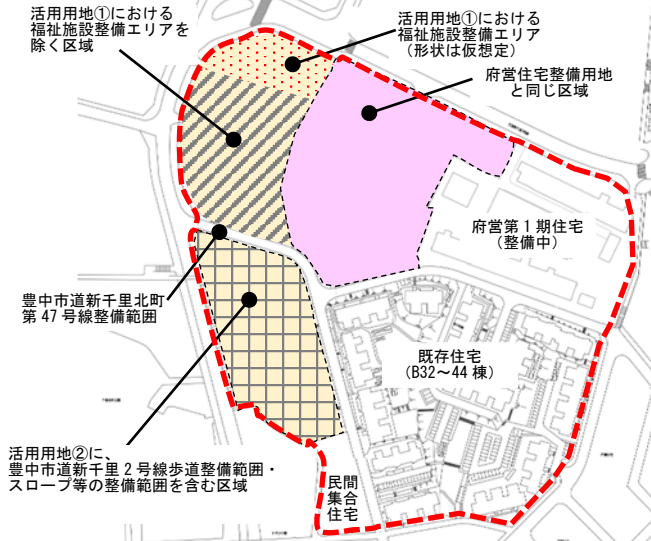


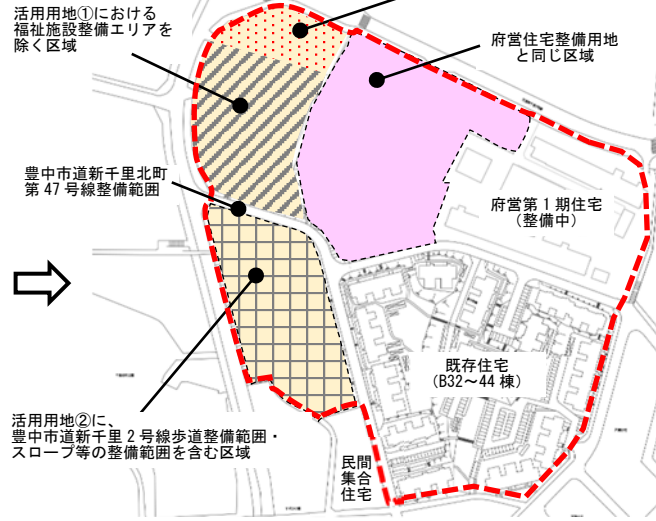
添付図 15 大阪府営豊中新千里北第 2 期住宅

一団地認定区域と変更手順

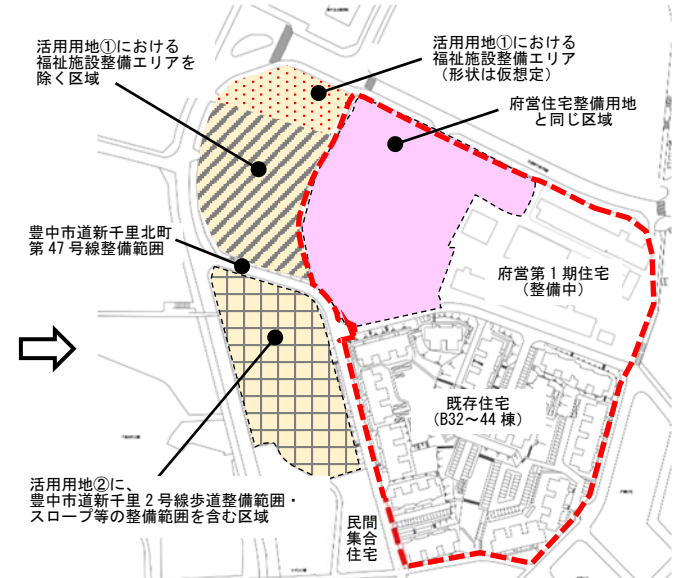
新千里北住宅（3丁目）一団地認定の範囲と変更手順



・現況の一団地認定区域。



- ・民間集合住宅を切り離し、残った区域を一団地認定区域とすること。
- ・府営住宅整備用地において建替住宅の整備を行い、既存住宅 B10~14 棟・B15~18 棟・B45~47 棟（添付図 2 参照）の住民の建替住宅への本移転を完了すること。
- ・既存住宅 B15~18 棟・B45~47 棟を解体撤去すること。



- ・既存住宅 B15~18 棟・B45~47 棟の解体撤去が完了後、活用用地①(福祉施設整備エリアを含む)及び活用用地②に市道新千里北町第 47 号線整備範囲・市道新千里 2 号線歩道整備範囲・スロープ等の整備範囲を含む区域を一団地認定区域から切り離し、建替住宅、府営第 1 期住宅、既存住宅 (B32~44 棟) の範囲を一団地認定区域とすること。

新千里北住宅（2丁目）一団地認定の範囲と変更手順



・現況の一団地認定区域。



- ・府営第 2 期住宅の竣工後、既存住宅 B10~14 棟（添付図 2 参照）の住民の本移転を完了し、既存住宅 B10~14 棟の解体撤去を完了した後、一団地認定を取り消し、既存住宅 B1~9 号棟を一団地認定区域とすること。

