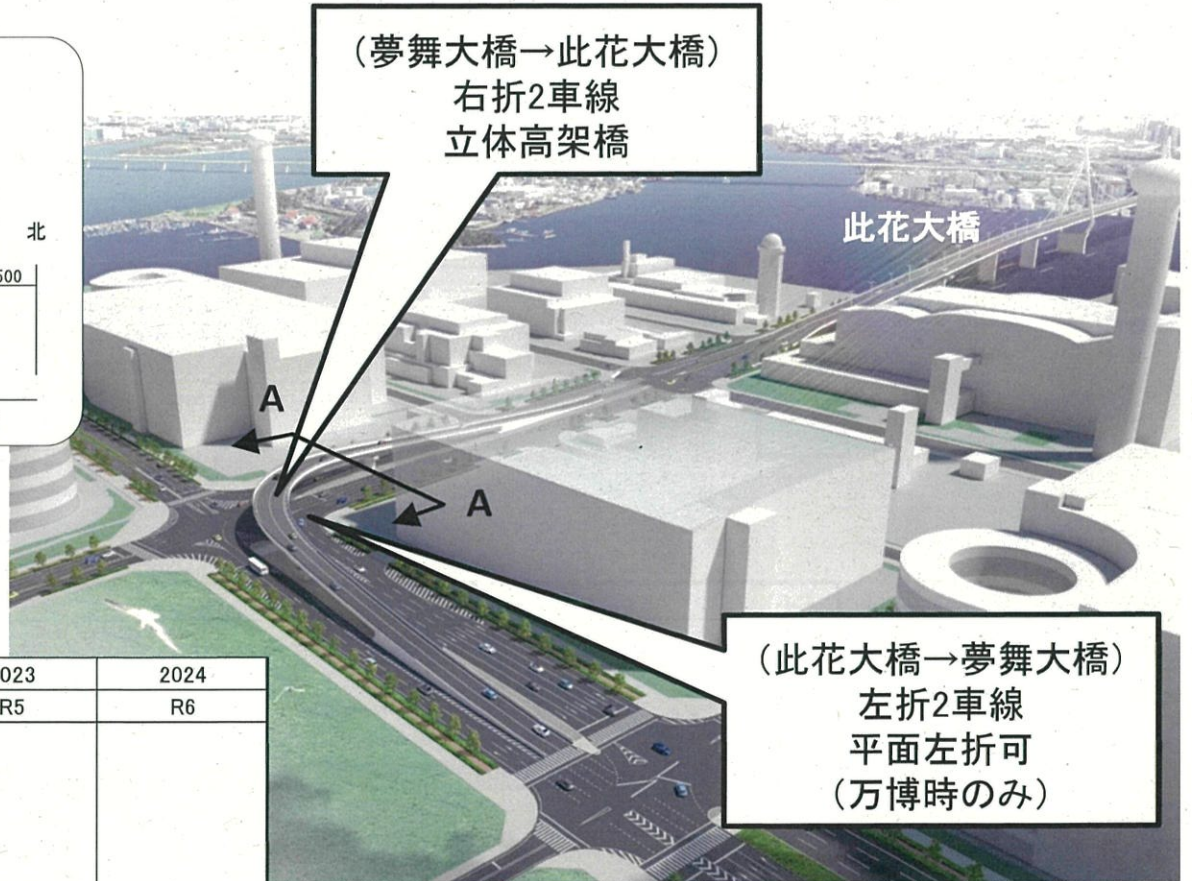
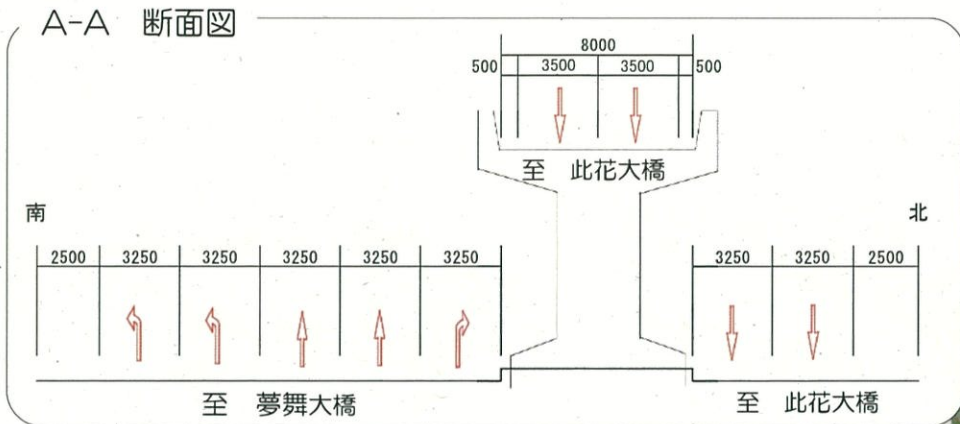


舞洲東交差点の立体交差化

- 夢洲から此花大橋方面の右折交通について立体交差化による交通処理を行う。(高架橋 右折2車線)
- 此花大橋から夢舞大橋方面への左折交通については、万博開催時は常時左折可(平面左折 2車線)とし万博終了後は、信号処理による左折通行とする予定。



項目	2020	2021	2022	2023	2024
	R2	R3	R4	R5	R6
予備設計	■				
土質調査		■			
詳細設計		■			
準備工	■	■			
高架橋整備			■	■	
舗装復旧等				■	■

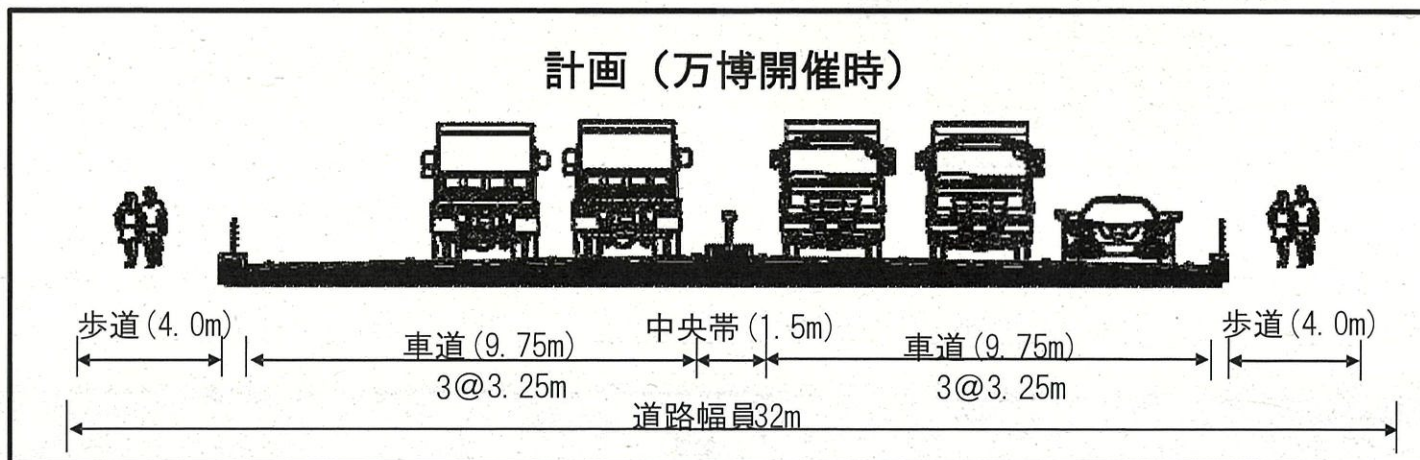

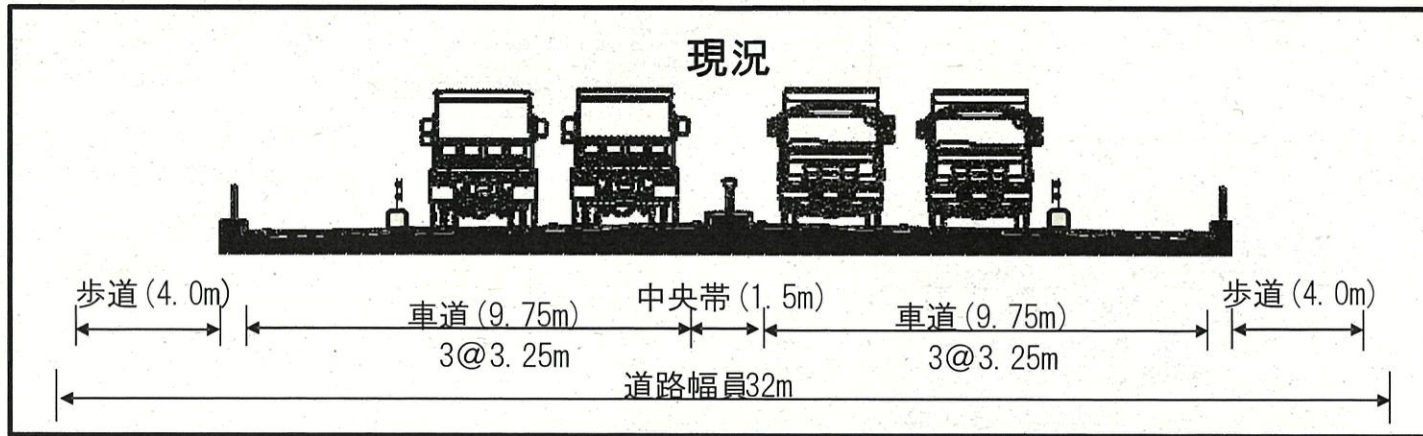
車線拡幅・埋設移設・照明移設等

下部工 (R4-6償務)

上部工 (R4-6償務)

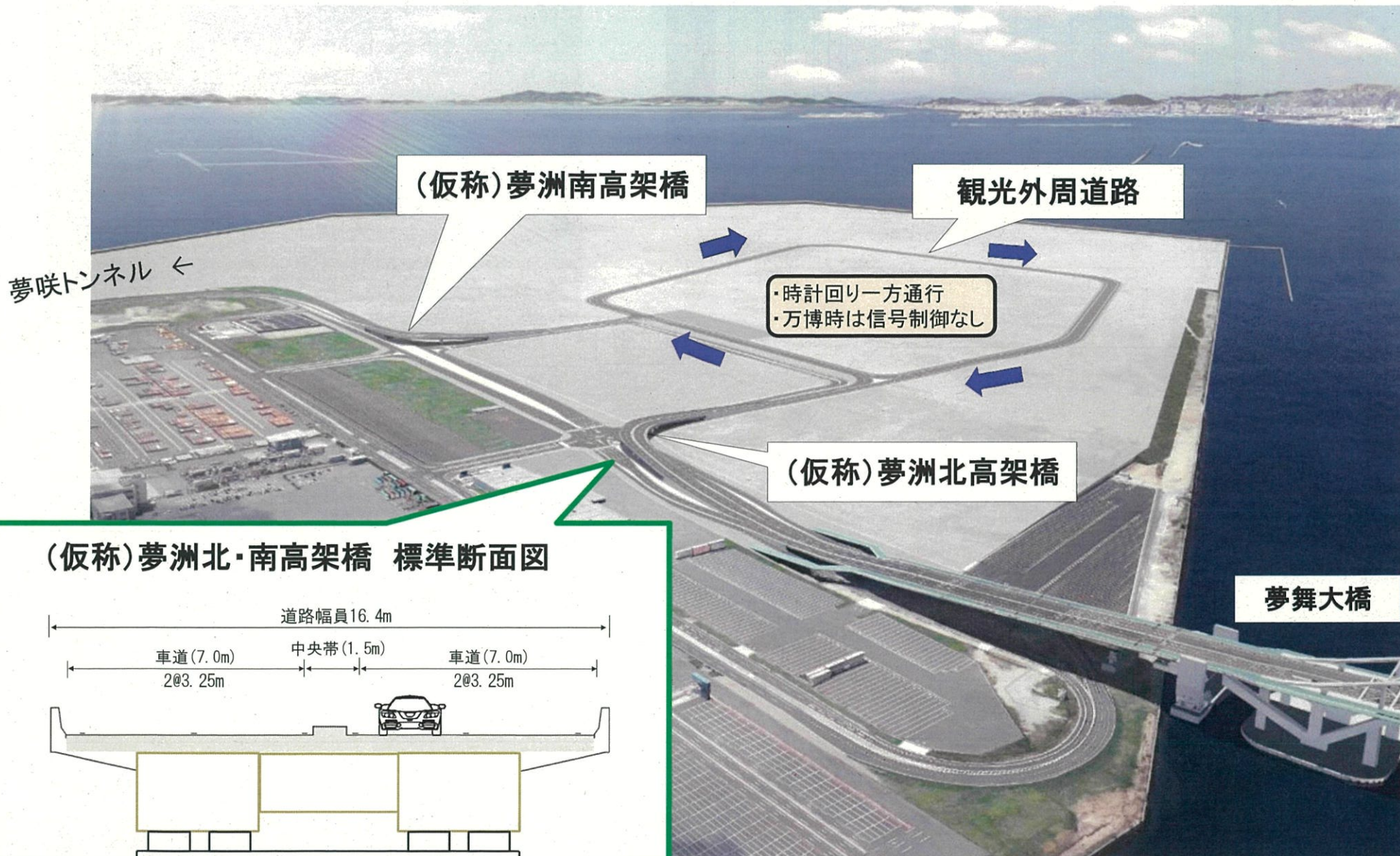
→ 熱帯大橋
尺壁工事

夢舞大橋 車道拡幅計画図



(仮称)夢洲北・南高架橋、観光外周道路

物流車両と観光車両の分離を図り、観光エリアへの円滑なアクセスのために高架橋、観光外周道路を整備

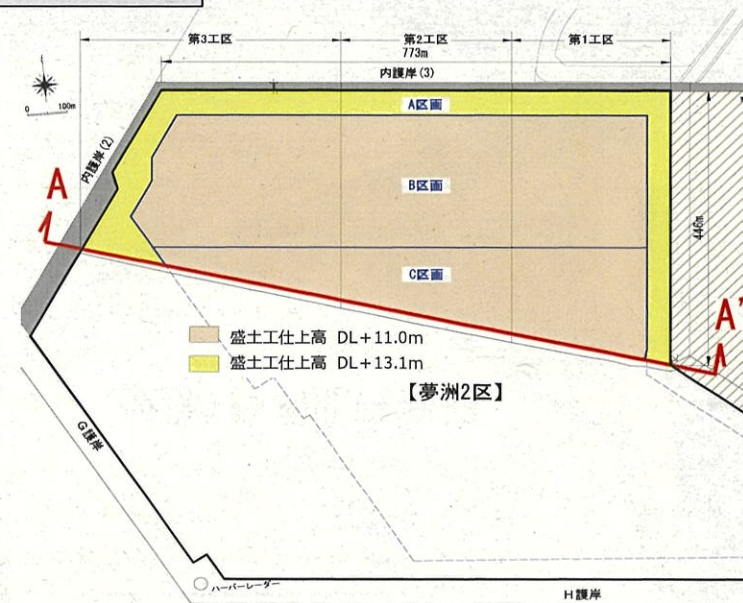


夢洲2区土地造成工事

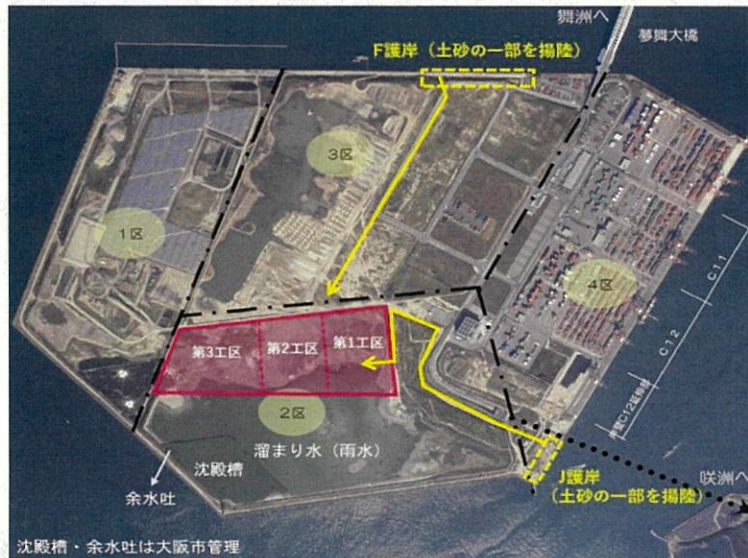
工事概要

工事概要	・浚渫土の圧密促進工事 プラスチックボードドレーン(PBD)打設と载荷盛土工事		
	・面積 (3工区の合計) : 約30ha		
	表層混合処理工 : 約459,000m ³ PBD工 : 約175,100本		
	土工 (敷砂・盛砂・盛土工) : 約1,209,000m ³		
発注者	大阪港湾局	請負者	五洋・南海辰村特定建設工事共同企業体
工期	2019年3月22日～2022年3月31日 (3工区共通)		

工事概要図



施工位置図



施工中

