


# Neyagawa river basin waterfront area map #03\_Nakakawachi Area

トライくん (東大阪市)



かしばん (柏原市)



アルパカくん & アルパカちゃん (八尾市)

寝屋川流域協議会 水環境部会事務局

山折り③

## 家でできる治水対策

地域の「洪水リスク」を正しく学び、普段からの備えを強化しましょう！

### ●正しく学ぶ

①ご自宅などの「洪水リスク」の確認をしてください。  
大阪府では、大雨が降った時の河川の「洪水リスク」をインターネットや窓口で公表していますので、ご自宅などのリスクを確認してください。

洪水リスクを検索！  
大阪府 洪水リスク表示図  検索  
(大阪府の土木・治水事務所や市町村の窓口でも冊子でご確認いただけます。)

携帯電話用の防災情報を  
どんどん活用しましょう。

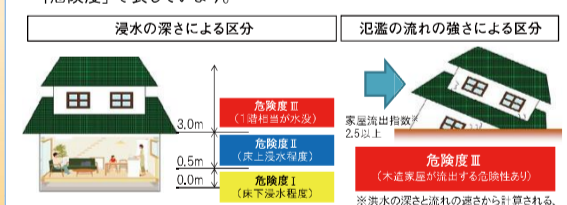
防災情報メール  
地域に発表された警報・注意報、避難勧告などの防災情報をメールで携帯電話に知らせてくれます。  
loures@osaka-bousai.go.jp

川の防災情報  
雨雲の動きや全線川100米位などの情報を携帯電話で見ることができます。  
https://www.river.go.jp/

大阪府河川情報  
身近な河川の水位や雨量の情報を携帯電話で見ることができます。  
http://www.osakakusor-net.or.jp/mobility/

### ②「危険度」はどうでしたか？

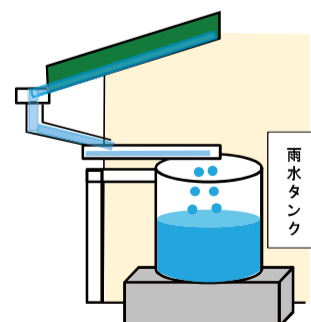
洪水リスクの分類  
洪水のリスクは、想定される浸水の深さと流れの強さから、3段階の「危険度」で表しています。



### ●自ら備える

#### ★日頃の心がけで、浸水被害を防ぐ事ができます

- 電化製品や貴重品などは高いところへ置く。
- 大雨の時はお風呂の水を流さないようにする。
- 排水溝・側溝のごみを取り除く。
- 雨水を貯める。(雨水タンクの設置)



#### 水辺空間マップへの連絡先

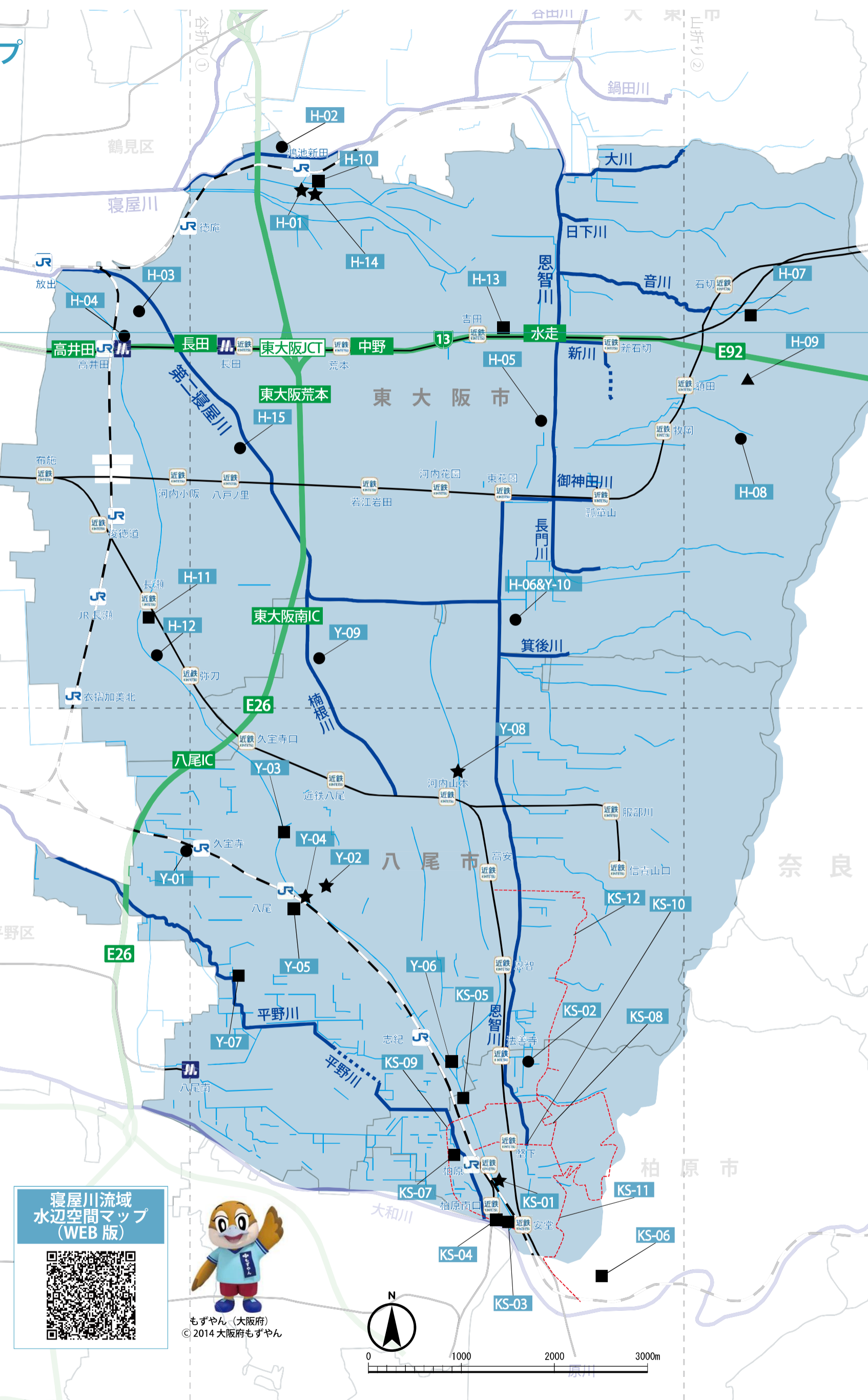
寝屋川流域協議会 水環境部会事務局  
電話：06-6944-9306  
2023年3月 第1版作成

寝屋川流域協議会は、大阪府、大阪市、守口市、枚方市、八尾市、寝屋川市、大東市、柏原市、門真市、藤井寺市、東大阪市、四條畷市、交野市、近畿地方整備局で構成されている組織です

## 寝屋川流域水辺空間マップ 中河内エリア (東大阪市・八尾市・柏原市)

施設の種類の凡例	地図内施設の凡例
● 親水施設・親水公園等	■ 寝屋川水系河川
■ 河川に係わる歴史遺産等	■ 他の河川
★ 散歩道	■ 高速道路
--- 散策ルート (施設番号①表記)	■ 鉄道軌道 (JR)
▲ その他	■ 鉄道軌道

H-01 鴻池水路	H-02 鴻池水みらいセンター (鴻池スカイランド)
H-03 川俣水みらいセンター (川俣スカイランド)	H-04 長瀬川遊歩公園 (長瀬川緑地)
H-05 花園多目的遊水地 (遊水地)	H-06&Y-10 恩智川治水緑地 (池島・福万寺 遊水地)
Y-01 童筆水みらいセンター	Y-02 成法せせらぎの小径
Y-03 孤山	Y-04 長瀬川・安中町5丁目公園他
Y-05 安中新田会所跡 旧植田家住宅	Y-06 二俣分水
Y-07 平野川の 柏原船使い場跡	Y-08 玉串川の桜
Y-09 旧楠根川緑地	H-11 吉松新田会所跡 長瀬北小学校の校内に説明板が設置されており、写真撮影が困難であったため、写真はありません。



寝屋川流域 水辺空間マップ (WEB版)



H-07 辻子谷水車	H-08 枚岡公園・暗溪の滝
H-09 長尾の滝	H-10 鴻池新田会所
H-12 金岡公園	H-13 中基兵衛翁碑 (今米公園)
H-14 鴻池四季彩々とおり	H-15 楠根川緑地
KS-01 アクアロード かしわら	KS-02 恩智川 (法善寺) 多目的遊水地 (遊水地)
KS-03 築留二番樋	KS-04 大和川治水記念公園
KS-05 岡村製油前の水車	KS-06 柏原市立歴史資料館
KS-07 柏原船だまり跡 (児童公園)	KS-08 業平恋の道・山の根コース
KS-09 柏原船ゆかりの街並み散策コース	KS-10 高尾山創造の森 森林浴コース
KS-11 おいでよ! 業平道	KS-12 柏原・八尾山麓 史跡巡りコース