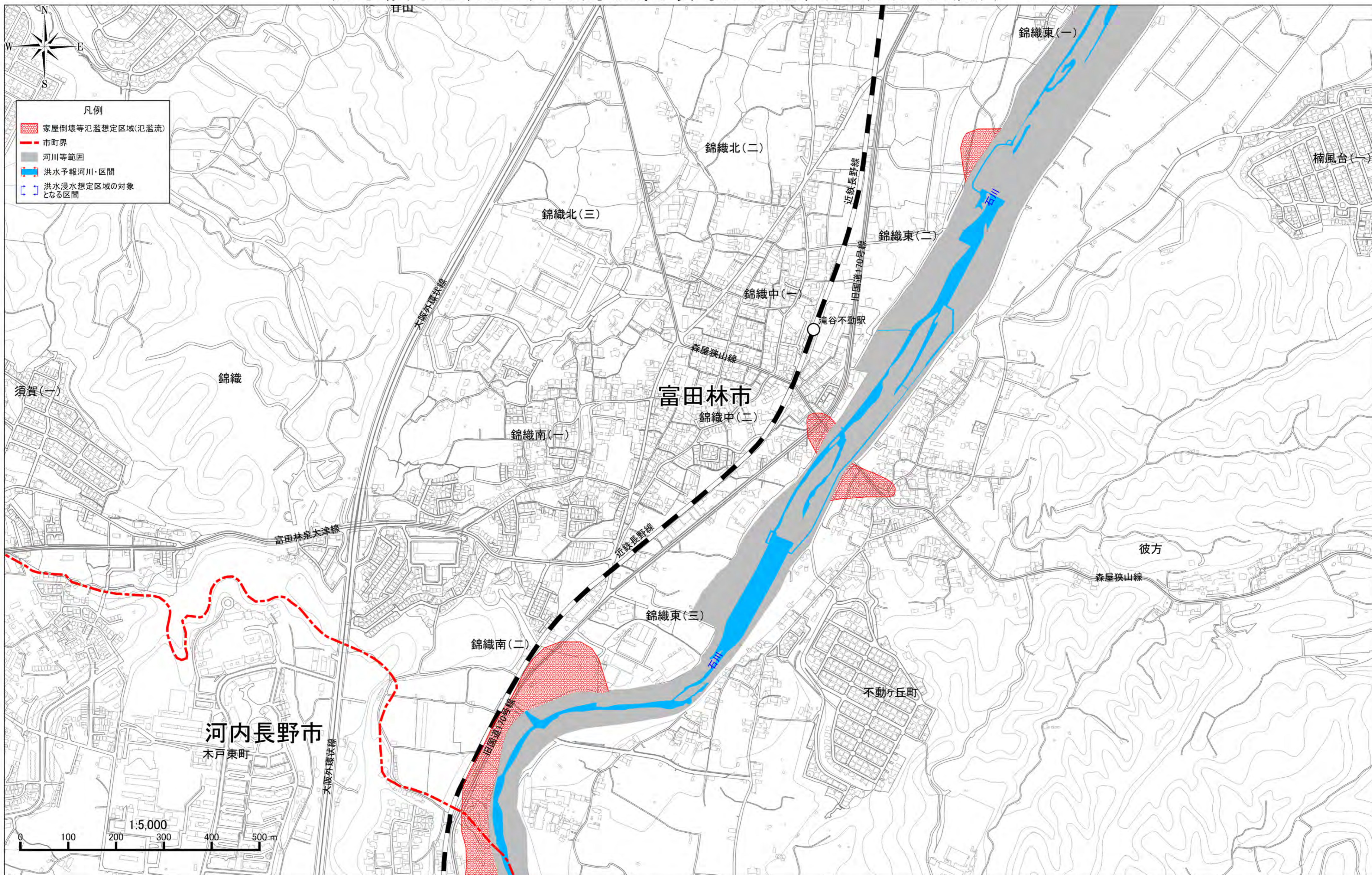
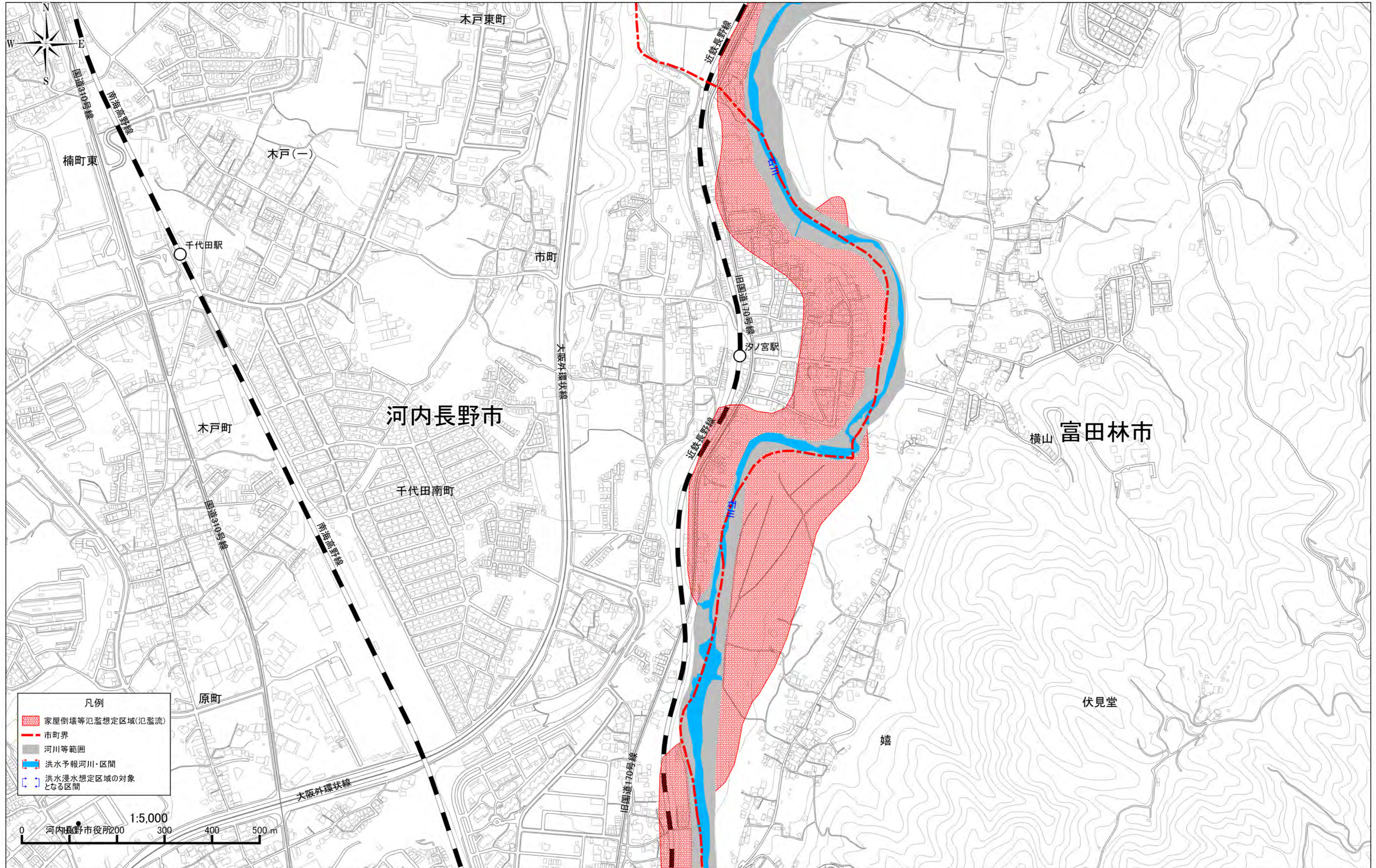


大和川水系 石川・飛鳥川・大乘川・梅川・太井川・千早川・水越川・佐備川・宇奈田川・天見川・石見川・加賀田川

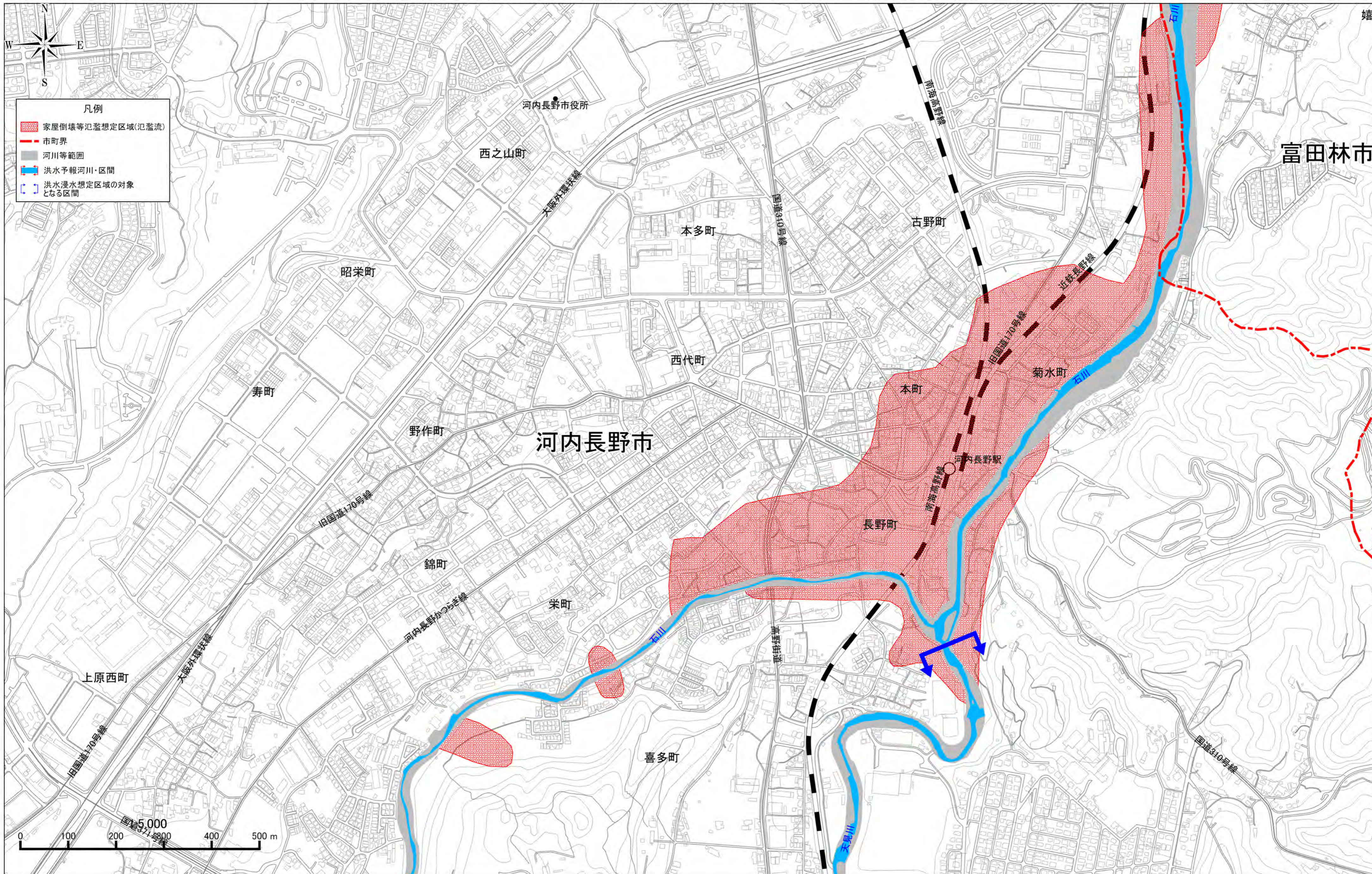
洪水浸水想定区域図(家屋倒壊等氾濫想定区域(氾濫流)) 11



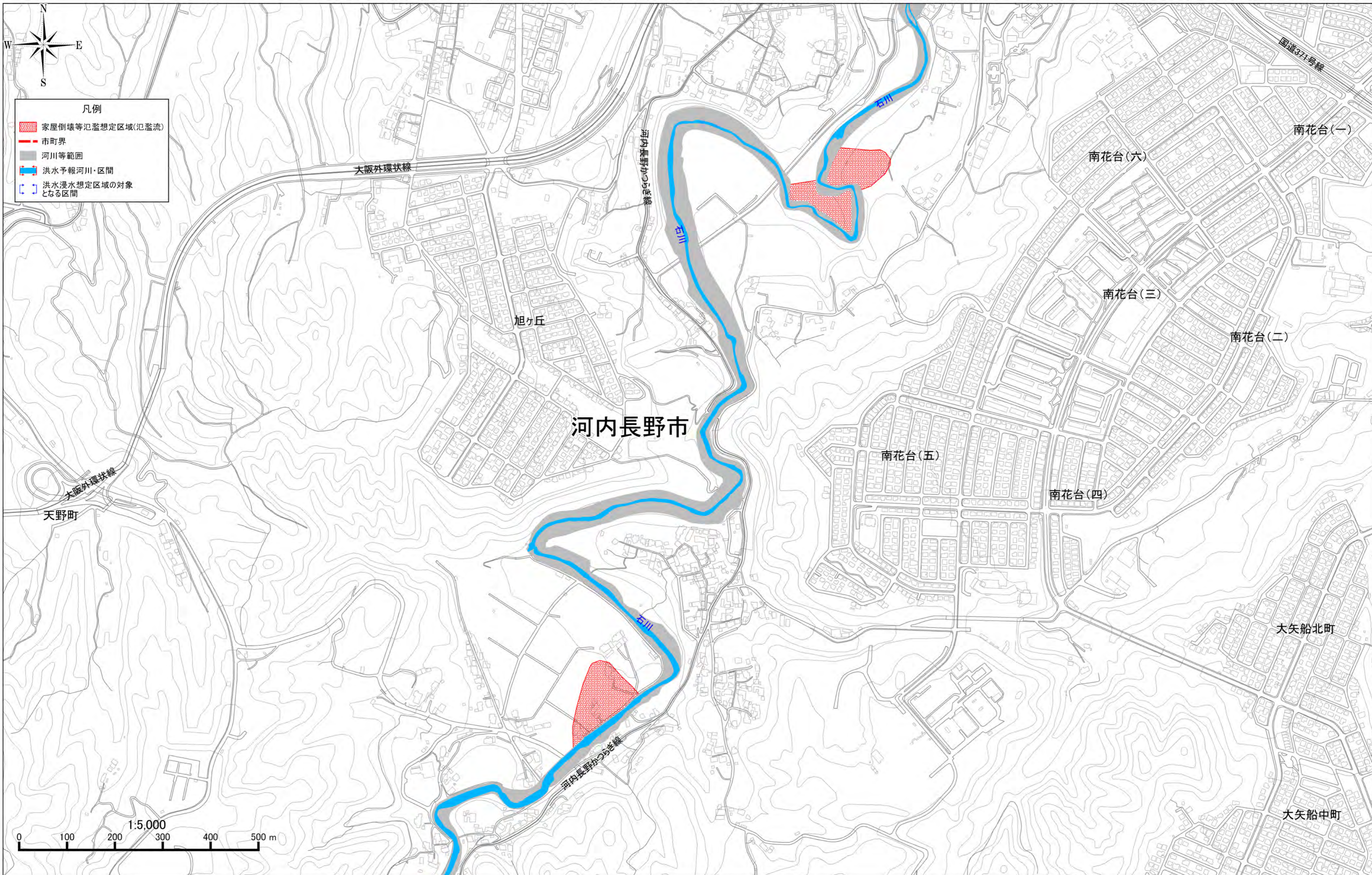
大和川水系 石川・飛鳥川・大乘川・梅川・太井川・千早川・水越川・佐備川・宇奈田川・天見川・石見川・加賀田川
 洪水浸水想定区域図(家屋倒壊等氾濫想定区域(氾濫流)) 12



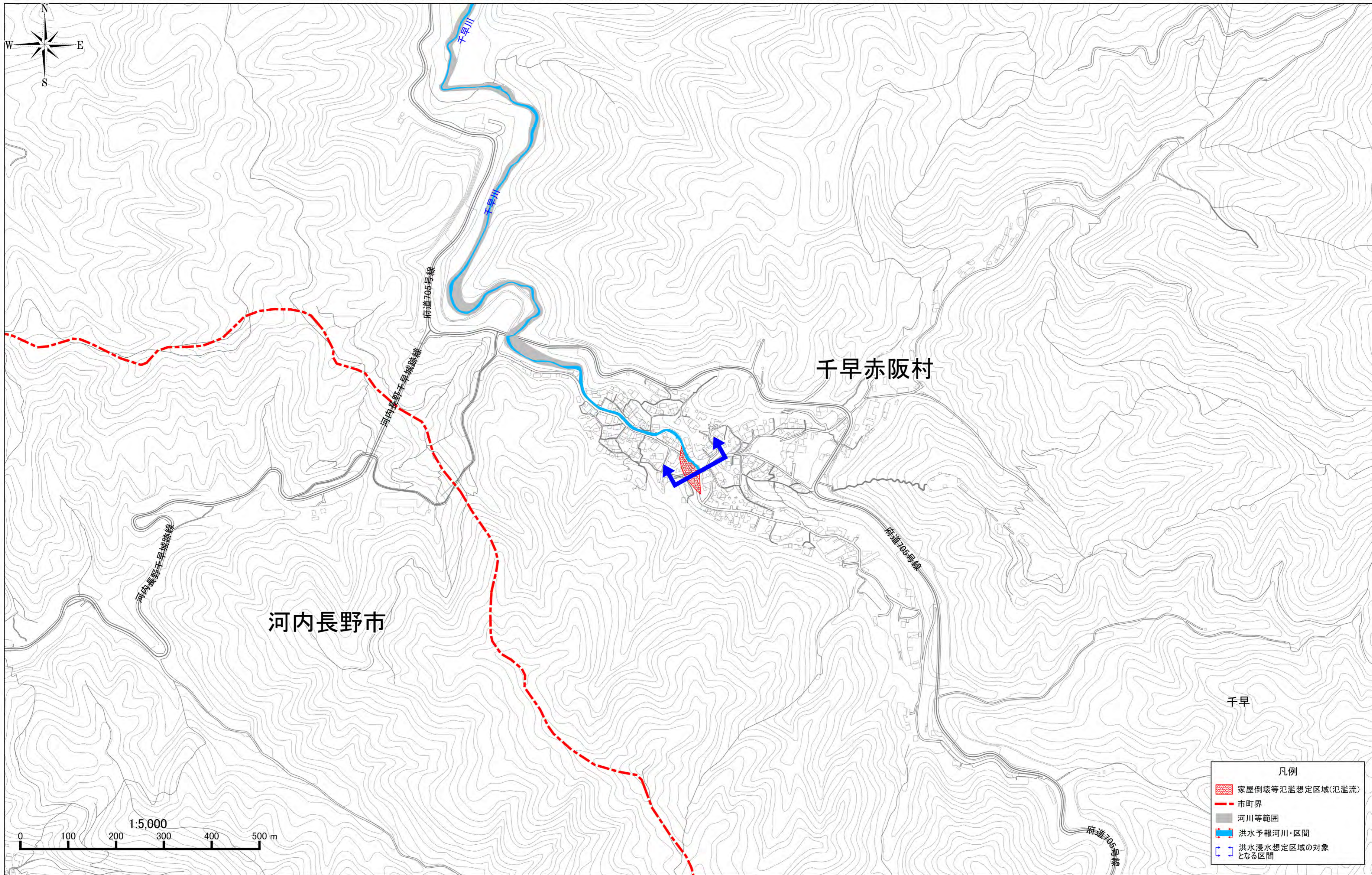
大和川水系 石川・飛鳥川・大乘川・梅川・太井川・千早川・水越川・佐備川・宇奈田川・天見川・石見川・加賀田川 洪水浸水想定区域図(家屋倒壊等氾濫想定区域(氾濫流)) 13



大和川水系 石川・飛鳥川・大乘川・梅川・太井川・千早川・水越川・佐備川・宇奈田川・天見川・石見川・加賀田川 洪水浸水想定区域図(家屋倒壊等氾濫想定区域(氾濫流)) 14



大和川水系 石川・飛鳥川・大乘川・梅川・太井川・千早川・水越川・佐備川・宇奈田川・天見川・石見川・加賀田川
 洪水浸水想定区域図(家屋倒壊等氾濫想定区域(氾濫流)) 15



大和川水系 石川・飛鳥川・大乘川・梅川・太井川・千早川・水越川・佐備川・宇奈田川・天見川・石見川・加賀田川
 洪水浸水想定区域図(家屋倒壊等氾濫想定区域(氾濫流)) 16

