

内水面における漁場計画

平成30年 5月

大 阪 府

1 公示番号 内共第101号

2 免許の内容たるべき事項

(1) 漁業種類、漁業の名称及び漁業時期

漁業種類	漁業の名称	漁業時期
第5種共同漁業	あゆ漁業	3月1日から9月30日まで
第5種共同漁業	ます類漁業	1月1日から12月31日まで

(2) 漁場の位置

豊能郡能勢町（大路次川、山辺川及び岩谷川）

(3) 漁場の区域

ア あゆ漁業

次の基点第1号と基点第2号を結ぶ線から基点第3号と基点第4号を結ぶ線との間の大路次川本流及び大路次川と山辺川の合流点から基点第5号と基点第6号を結ぶ線までの山辺川本流の区域。

イ ます類漁業

次の基点第7号と基点第8号を結ぶ線から下流の岩谷川本流及び基点5号と基点6号を結ぶ線から下流の山辺川本流の区域。

基点第1号 大阪府と兵庫県境界（大路次川左岸）

基点第2号 大阪府と兵庫県境界（大路次川右岸）

基点第3号 豊能郡能勢町柏原にある明月橋東詰南側（大路次川左岸）

基点第4号 豊能郡能勢町柏原にある明月橋西詰南側（大路次川右岸）

基点第5号 豊能郡能勢町山辺にある砂原橋南詰西側（山辺川左岸）

基点第6号 豊能郡能勢町山辺にある砂原橋北詰西側（山辺川右岸）

基点第7号 豊能郡能勢町山辺にある岩谷川砂防ダム副堤東側（岩谷川左岸）

基点第8号 豊能郡能勢町山辺にある岩谷川砂防ダム副堤西側（岩谷川右岸）

3 免許予定日

平成30年9月1日

4 申請期間

平成30年6月11日から同年7月13日まで

5 関係地区

豊能郡能勢町

6 制限又は条件

- (1) 毎年4月に別に定める様式により、前年度の漁場利用状況及び増殖実績を知事に報告しなければならない。
- (2) 国又は地方公共団体が施行する河川、砂防及び地すべり防止工事その他公益事業については漁業上支障があっても不当に拒むことはできない。

7 存続期間

平成30年9月 1日から

平成35年8月31日まで

1 公示番号 内共第102号

2 免許の内容たるべき事項

(1) 漁業種類、漁業の名称及び漁業時期

漁業種類	漁業の名称	漁業時期
第5種共同漁業	あゆ漁業	3月1日から9月30日まで
第5種共同漁業	ます類漁業	1月1日から12月31日まで

(2) 漁場の位置

箕面市及び豊能郡豊能町（余野川）

(3) 漁場の区域

ア あゆ漁業

次の基点第1号と基点第2号を結ぶ線と、基点第7号と基点第8号を結ぶ線との間の余野川本流の区域。

イ ます類漁業

次の基点第3号と基点第4号を結ぶ線と、基点第5号と基点第6号を結ぶ線との間の余野川本流の区域。

基点第1号 池田市と箕面市の境界（余野川左岸）

基点第2号 池田市と箕面市の境界（余野川右岸）

基点第3号 箕面市上止々呂美にある大向橋東詰め北側（余野川左岸）

基点第4号 箕面市上止々呂美にある大向橋西詰め北側（余野川右岸）

基点第5号 箕面市と豊能郡豊能町の境界（余野川左岸）

基点第6号 箕面市と豊能郡豊能町の境界（余野川右岸）

基点第7号 豊能郡豊能町余野にある眼鏡橋東詰め南側（余野川左岸）

基点第8号 豊能郡豊能町余野にある眼鏡橋西詰め南側（余野川右岸）

3 免許予定日

平成30年9月1日

4 申請期間

平成30年6月11日から同年7月13日まで

5 関係地区

箕面市下止々呂美及び上止々呂美並びに豊能郡豊能町

6 制限又は条件

- (1) 毎年4月に別に定める様式により、前年度の漁場利用状況及び増殖実績を知事に報告しなければならない。
- (2) 国又は地方公共団体が施行する河川、砂防及び地すべり防止工事その他公益事業については漁業上支障があっても不当に拒むことはできない。

7 存続期間

平成30年9月 1日から

平成35年8月31日まで

1 公示番号 内共第103号

2 免許の内容たるべき事項

(1) 漁業種類、漁業の名称及び漁業時期

漁業種類	漁業の名称	漁業時期
第5種共同漁業	あゆ漁業	3月1日から9月30日まで
第5種共同漁業	ます類漁業	1月1日から12月31日まで

(2) 漁場の位置

茨木市（安威川及び下音羽川）

(3) 漁場の区域

ア あゆ漁業

次の基点第1号と基点第2号を結ぶ線と、基点第5号と基点第6号を結ぶ線との間の安威川本流の区域。ただし、安威川ダムの建設に伴う転流工の区域については除く。

イ ます類漁業

次の基点第7号と基点第8号を結ぶ線から下流の下音羽川本流及び下音羽川と安威川の合流点から基点第3号と基点第4号を結ぶ線までの安威川本流の区域。

基点第1号 茨木市安威四丁目にある旧長ヶ橋東詰め北側（安威川左岸）

基点第2号 茨木市安威四丁目にある旧長ヶ橋西詰め北側（安威川右岸）

基点第3号 茨木市車作にある古田井せき東端北側（安威川左岸）

基点第4号 茨木市車作にある古田井せき西端北側（安威川右岸）

基点第5号 大阪府と京都府の境界（安威川左岸）

基点第6号 大阪府と京都府の境界（安威川右岸）

基点第7号 茨木市車作にある権内井せき天場の北側（下音羽川左岸）

基点第8号 茨木市車作にある権内井せき天場の南側（下音羽川右岸）

3 免許予定日

平成30年9月1日

4 申請期間

平成30年6月11日から同年7月13日まで

5 関係地区

茨木市桑原、大門寺、生保、大岩、車作、安元、下音羽、上音羽、銭原、長谷、忍頂寺及び清阪

6 制限又は条件

- (1) 毎年4月に別に定める様式により、前年度の漁場利用状況及び増殖実績を知事に報告しなければならない。
- (2) 国又は地方公共団体が施行する河川、砂防及び地すべり防止工事その他公益事業については漁業上支障があっても不当に拒むことはできない。

7 存続期間

平成30年9月 1日から

平成35年8月31日まで

1 公示番号 内共第104号

2 免許の内容たるべき事項

(1) 漁業種類、漁業の名称及び漁業時期

漁業種類	漁業の名称	漁業時期
第5種共同漁業	あゆ漁業	3月1日から9月30日まで
第5種共同漁業	ます類漁業	1月1日から12月31日まで

(2) 漁場の位置

高槻市（芥川）

(3) 漁場の区域

ア あゆ漁業

次の基点第1号と基点第2号を結ぶ線と、基点第5号と基点第6号を結ぶ線との間の芥川本流の区域。

イ ます類漁業

次の基点第3号と基点第4号を結ぶ線と、基点第5号と基点第6号を結ぶ線との間の芥川本流の区域。

基点第1号 高槻市塚脇一丁目にある浮岩井せき東端北側（芥川左岸）

基点第2号 高槻市塚脇五丁目にある浮岩井せき西端北側（芥川右岸）

基点第3号 高槻市原にある白滝下流井せき東端北側（芥川左岸）

基点第4号 高槻市原にある白滝下流井せき西端北側（芥川右岸）

基点第5号 高槻市出灰にある三国橋北詰め東側（芥川左岸）

基点第6号 高槻市出灰にある三国橋南詰め東側（芥川右岸）

3 免許予定日

平成30年9月1日

4 申請期間

平成30年6月11日から同年7月13日まで

5 関係地区

高槻市塚脇一丁目、塚脇二丁目、塚脇三丁目、塚脇四丁目、塚脇五丁目、西之川原一丁目、西之川原二丁目、大蔵司二丁目、宮之川原元町、宮之川原二丁目、宮之川原三丁目、宮之川原四丁目、宮之川原五丁目、浦堂本町、浦堂二丁目、浦堂三丁目及び原

6 制限又は条件

- (1) 毎年4月に別に定める様式により、前年度の漁場利用状況及び増殖実績を知事に報告しなければならない。
- (2) 国又は地方公共団体が施行する河川、砂防及び地すべり防止工事その他公益事業については漁業上支障があっても不当に拒むことはできない。

7 存続期間

平成30年9月 1日から

平成35年8月31日まで

1 公示番号 内共第105号

2 免許の内容たるべき事項

(1) 漁業種類、漁業の名称及び漁業時期

漁業種類	漁業の名称	漁業時期
第5種共同漁業	ます類漁業	1月1日から12月31日まで

(2) 漁場の位置

三島郡島本町尺代（水無瀬川）

(3) 漁場の区域

ア ます類漁業

次の基点第1号と基点第2号を結ぶ線と、基点第3号と基点第4号を結ぶ線との間の水無瀬川本流の区域。

基点第1号 三島郡島本町尺代にある落合井せき東端北側（水無瀬川左岸）

基点第2号 三島郡島本町尺代にある落合井せき西端北側（水無瀬川右岸）

基点第3号 高槻市と三島郡島本町の境界（水無瀬川左岸）

基点第4号 高槻市と三島郡島本町の境界（水無瀬川右岸）

3 免許予定日

平成30年9月1日

4 申請期間

平成30年6月11日から同年7月13日まで

5 関係地区

三島郡島本町尺代

6 制限又は条件

(1) 毎年4月に別に定める様式により、前年度の漁場利用状況及び増殖実績を知事に報告しなければならない。

(2) 国又は地方公共団体が施行する河川、砂防及び地すべり防止工事その他公益事業については漁業上支障があっても不当に拒むことはできない。

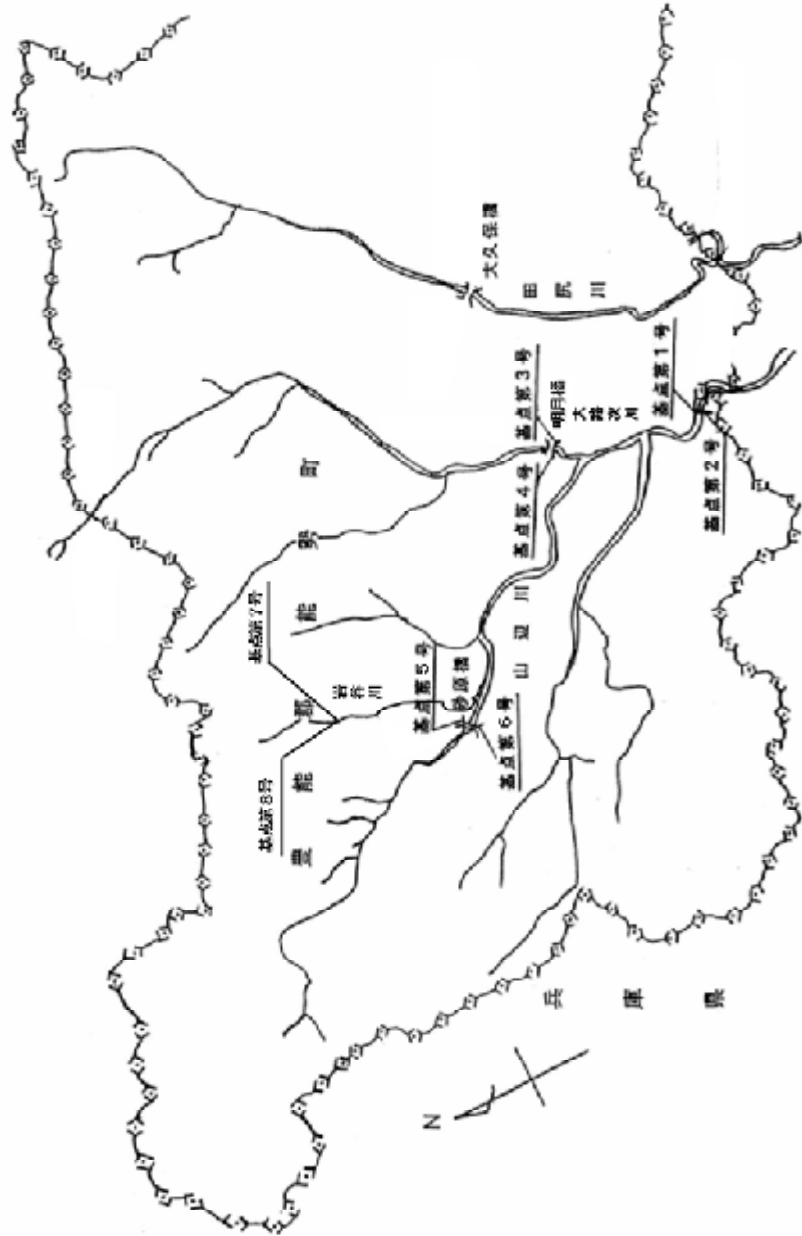
7 存続期間

平成30年9月1日から

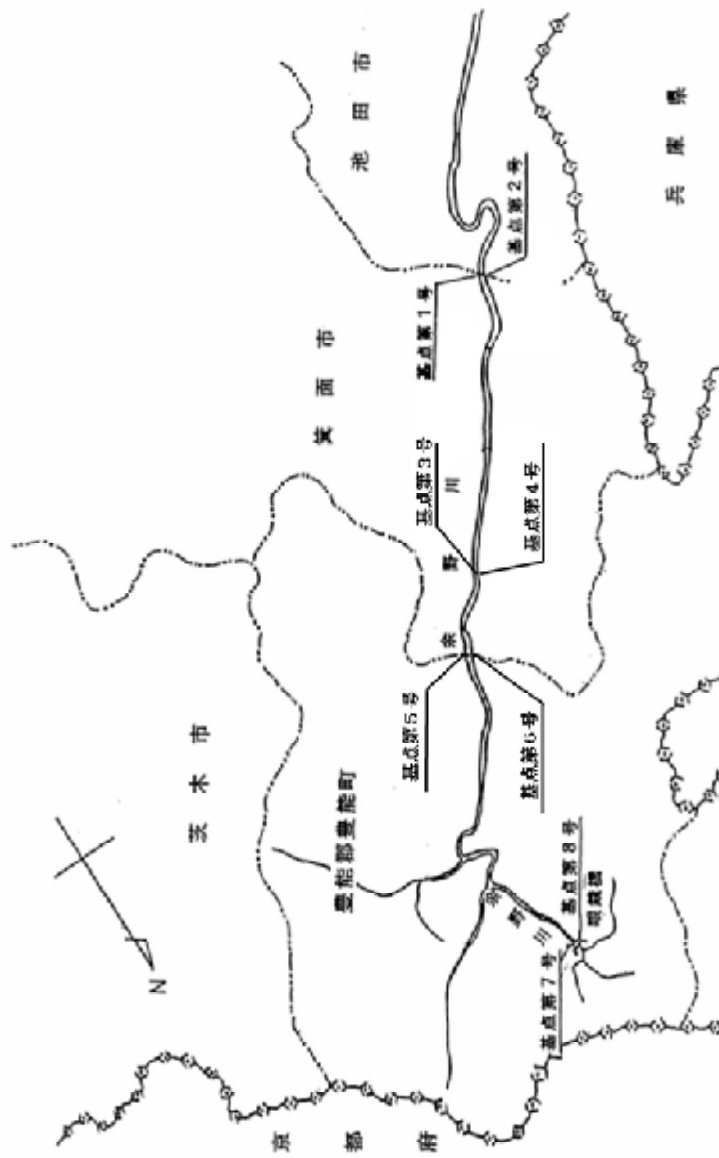
平成35年8月31日まで

内共 第 101 号 (大野次川、山辺川及び岩谷川)

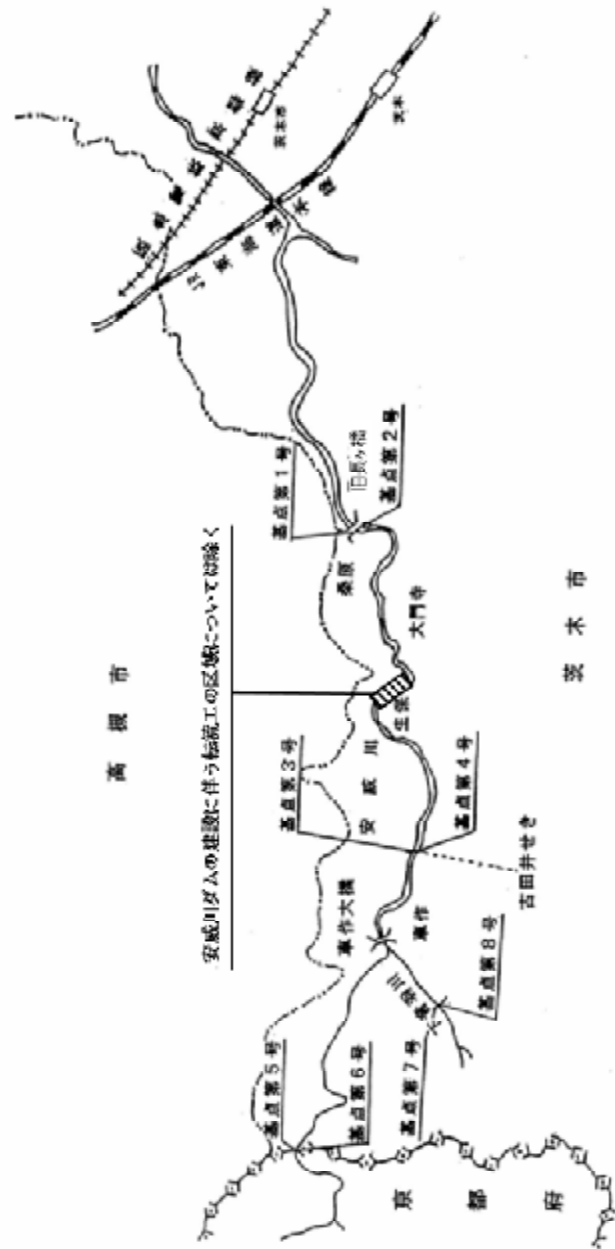
京 都 府



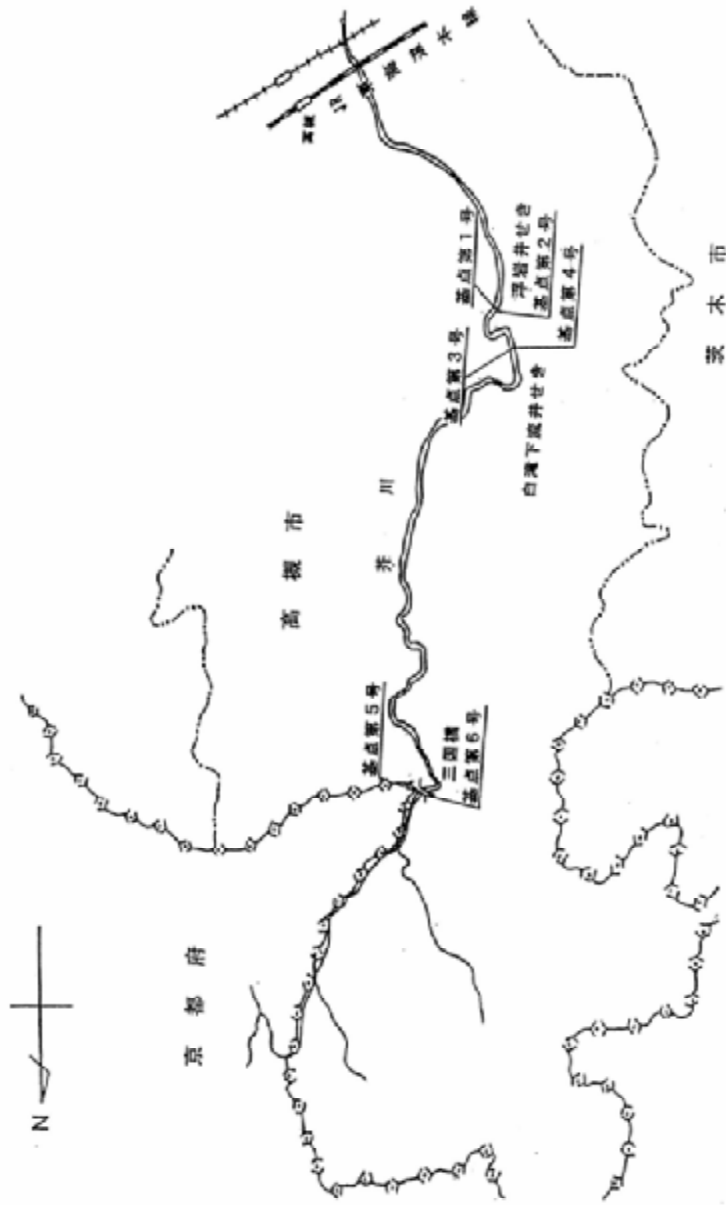
内共 第102号 (余野川)



内共 第 103 号 (安威川及び下吾羽川)



内共 第104号 (芥川)



内共第105号(水無瀬川)

