

































大阪府地図情報提供システム レイヤ凡例一覧




レイヤ区分1	レイヤ区分2	レイヤ区分3	凡例
都市計画	市街化区域		
	用途地域図	第一種低層住居専用	
		第二種低層住居専用	
		第一種中高層住居専用	
		第二種中高層住居専用	
		第一種住居地域	
		第二種住居地域	
		準住居地域	
		近隣商業地域	
		商業地域	
		準工業地域	
		工業地域	
		工業専用地域	
		無指定地	

	防火地域	防火地域		
		準防火地域		
	高度地区	高度地区(第一種)		
		高度地区(第二種)		
		高度地区(第三種)		
高度利用地区				
風致地区				
臨港地区	商港区			
	工業港区			
	修景厚生港区			
	無分区			
都市計画道路	都市計画道路			
	都市計画道路中心線			
	駅前広場			
都市高速鉄道	都市高速鉄道			
都市計画公園・緑地	公園			

		緑地		
		墓園		
	その他の都市施設	自動車駐車場		
		自転車駐車場		
		その他公共空地		
		公共下水道(ポンプ場)		
		公共下水道(処理場)		
		流域下水道(ポンプ場)		
		流域下水道(処理場)		
		汚物処理場		
		ごみ焼却場		
		ごみ処理場等(その他の処理施設)		
		市場		
		と畜場		
学校(都市施設)				
火葬場				

		一団の住宅施設		
		流通業務団地		
		上水道施設		
	市街地開発事業	土地区画整理事業		
		新住宅市街地開発事業		
		市街地再開発事業		
		住宅街区整備事業		
	基準地価格			
	土地利用図	一般市街地		
		商業業務地		
官公署				
工場地				
集落地				
公園・緑地				
運動場遊園地				
学校(土地利用図)				

	社寺敷地・公開庭園			
	墓地			
	田・休耕地			
	畑			
	山林			
	原野・牧野			
	水面			
	低湿地・荒蕪地			
	公共施設			
	道路・鉄軌道敷			
	その他			
土砂災害危険箇所	急傾斜地：危険箇所	急傾斜地：危険箇所／I・II		
		急傾斜地：危険箇所／III		
	急傾斜地：被害地域	急傾斜地：被害地域／I・II		
		急傾斜地：被害地域／III		
	危険溪流（氾濫区域）	危険溪流（氾濫区域）／I・II		

		危険溪流(氾濫区域)／Ⅲ		
	危険溪流(流域)	危険溪流(流域)／Ⅰ・Ⅱ		
		危険溪流(流域)／Ⅲ		
	危険溪流(主溪流)	危険溪流(主溪流)／Ⅰ・Ⅱ		
		危険溪流(主溪流)／Ⅲ		
	地すべり危険箇所			
文化財	指定文化財			
	登録文化財			
	埋蔵文化財			
	届出不要			
下水道	下水道計画区域			
	分流・合流区域			
	流域幹線集水区域			
災害時協力井戸	災害時協力井戸			