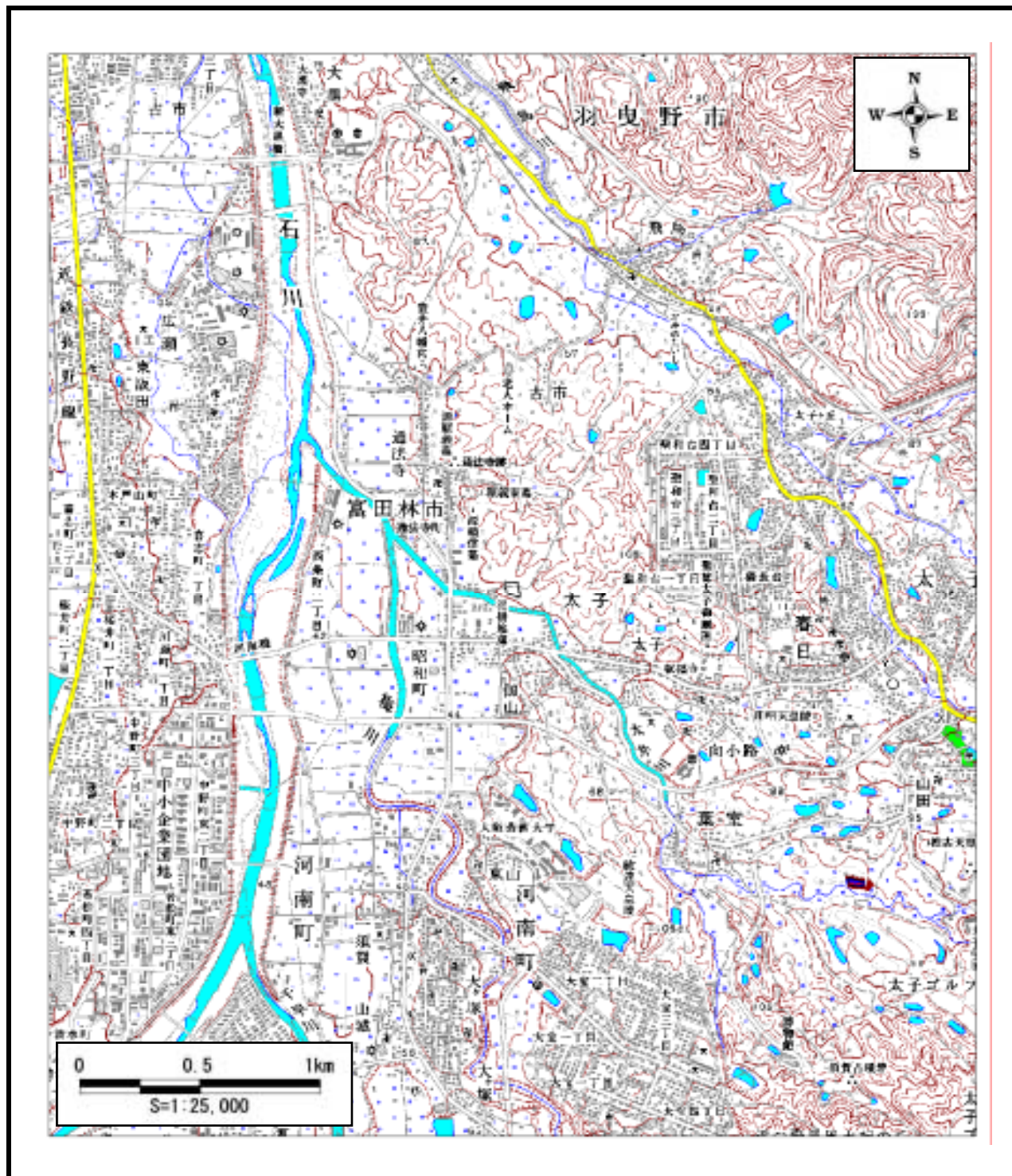
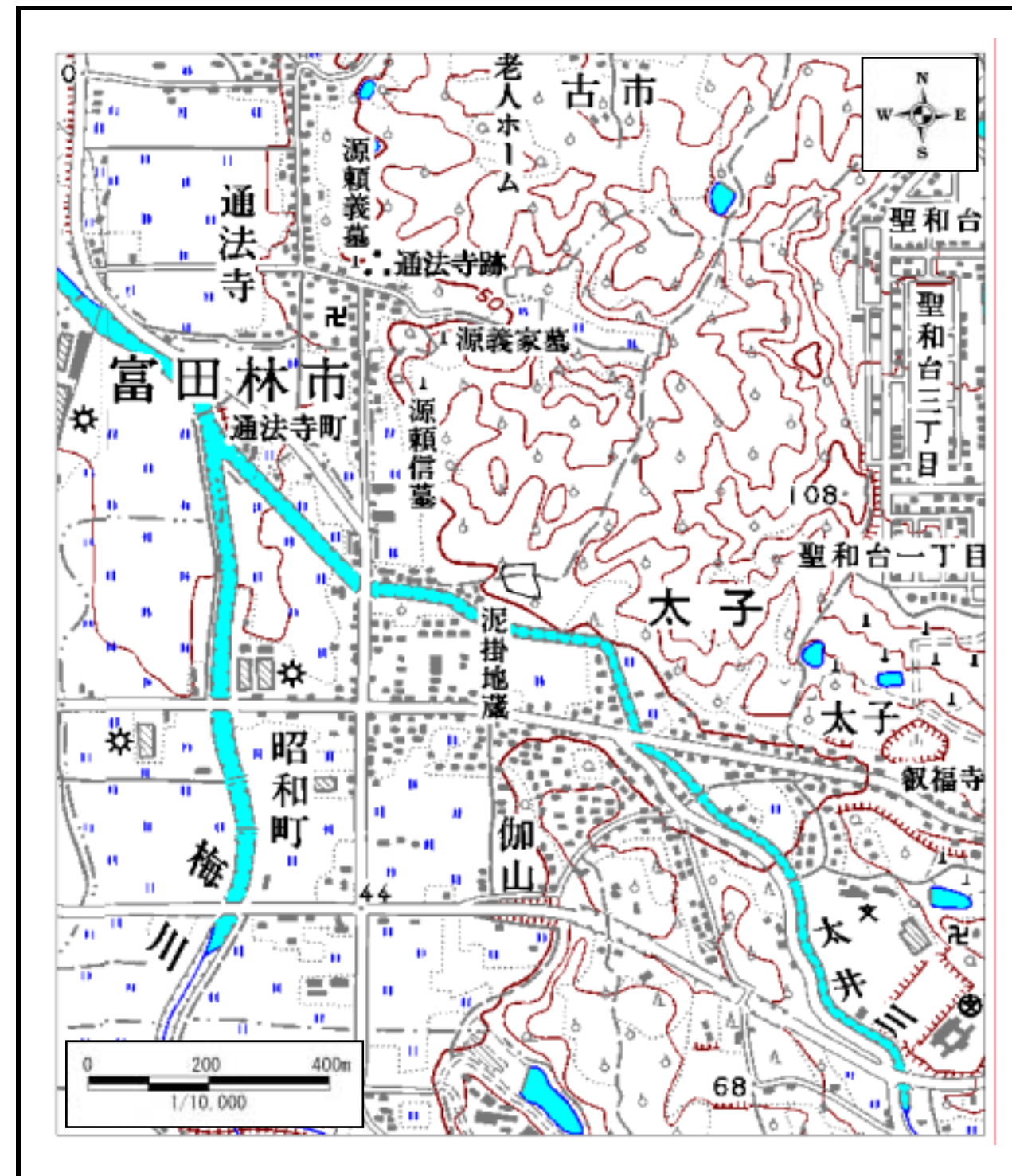


土砂災害警戒区域等の指定の公示に係る図書(その1)



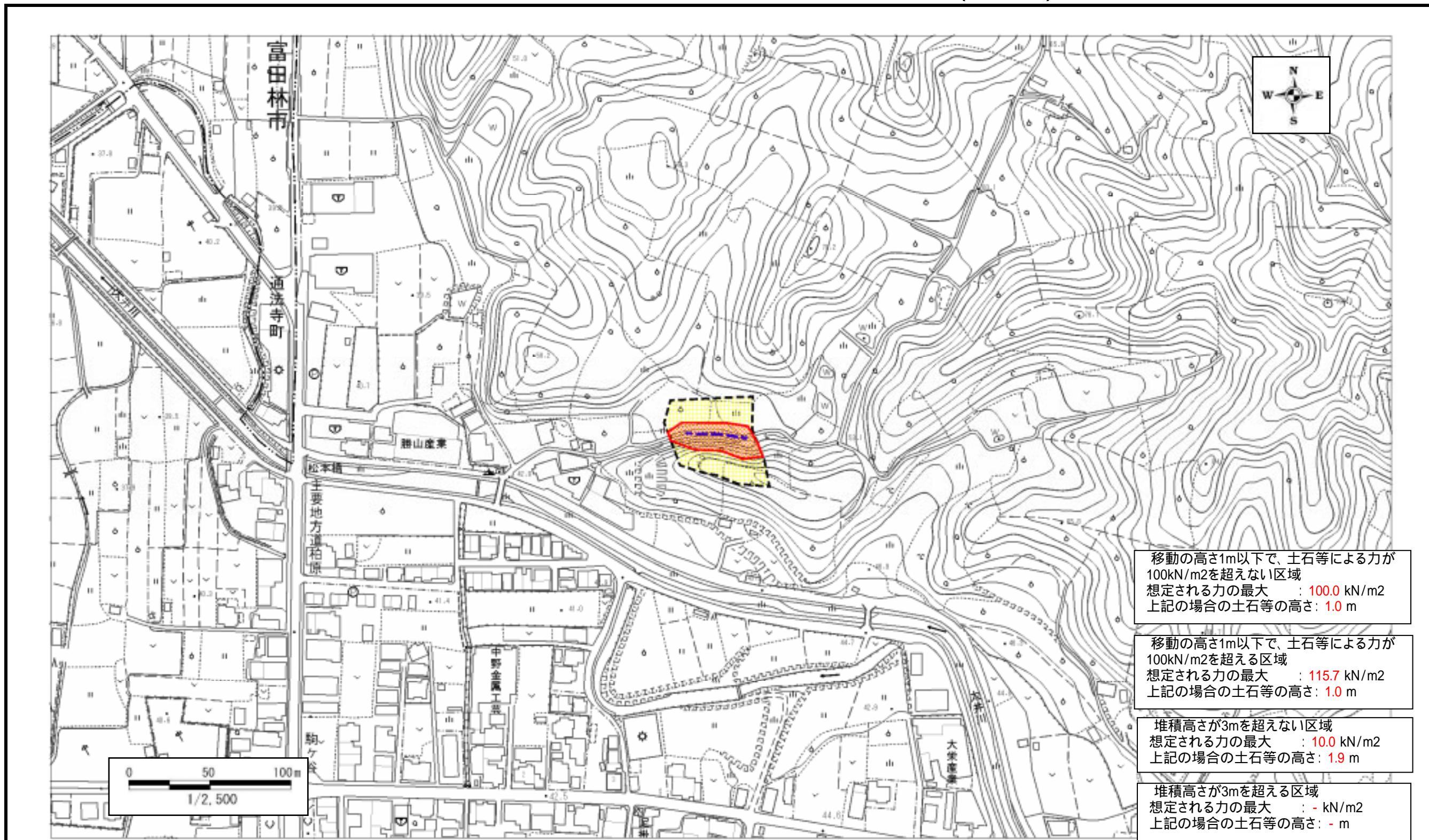
区域指定箇所概略位置図(1/25,000)



区域指定箇所位置図(1/10,000)

様式 - 1 (急) - (ア) 指定区域位置図 (この地図は、国土地理院発行の1/25,000地形図「古市」「大和高田」「富田林」「御所」の一部を使用した)	自然現象の種類	急傾斜地の崩壊	区域番号	K38100280
	告示番号	大阪府告示第 1778 号 1779	区域の名称	太子(2)
	告示年月日	平成19年10月31日	所在地	南河内郡太子町大字太子

土砂災害警戒区域等の指定の公示に係る図書(その2)



様式 - 2 (急) - (ウ) 土砂災害警戒区域等 区域図	土砂災害防止法第6条第1項に該当する区域		縮尺 1:2,500	自然現象の種類	急傾斜地の崩壊	区域番号	K38100280
	土砂災害防止法第8条第1項に該当する区域			告示番号	大阪府告示第 1778 号 1779 号	区域の名称	太子(2)
	土石等の(移動)高さが1m以下の場合、土石等の移動による力が100kN/m ² を超える区域			告示年月日	平成19年10月31日	所在地	南河内郡太子町大字太子
	土石等の堆積の高さが3mを超える区域						