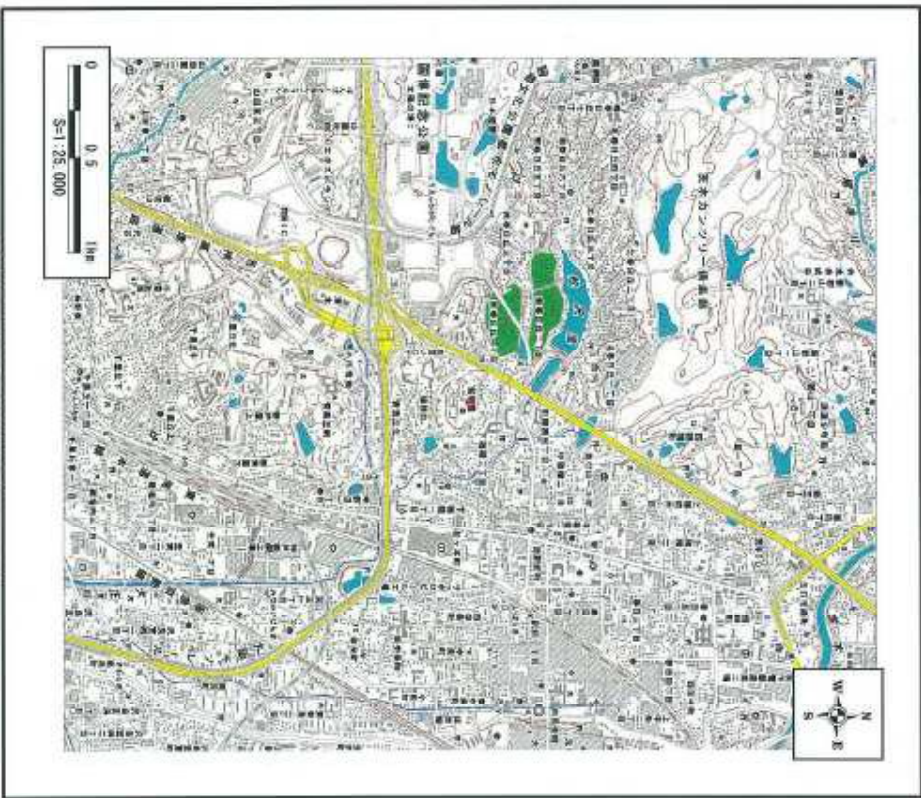
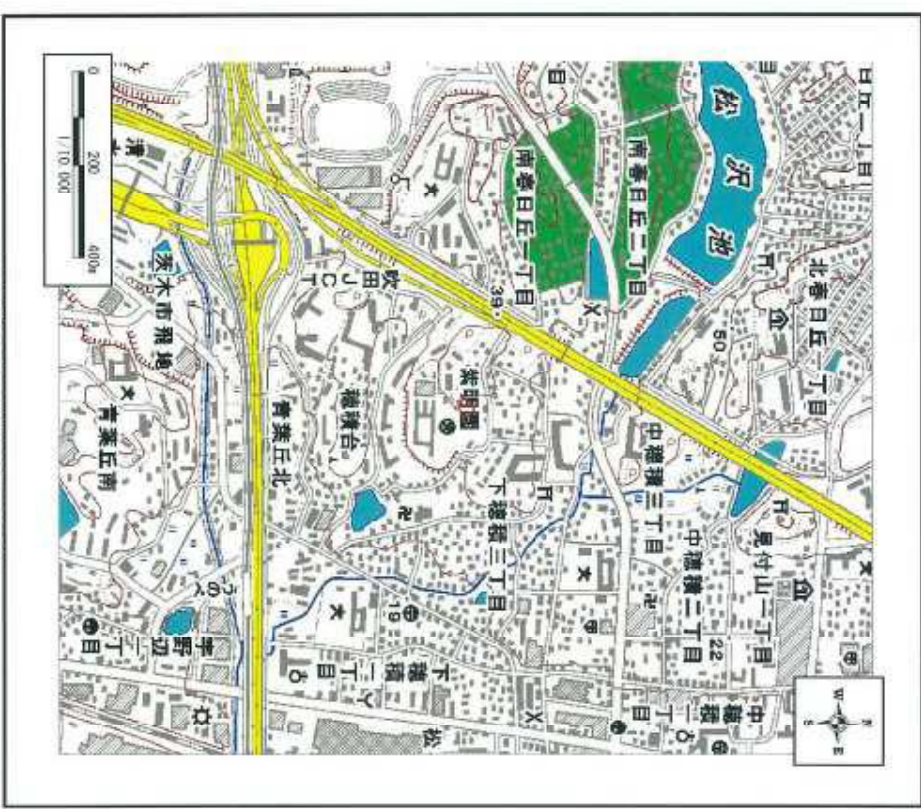


土砂災害警戒区域等の指定の公示に係る図書(その1)



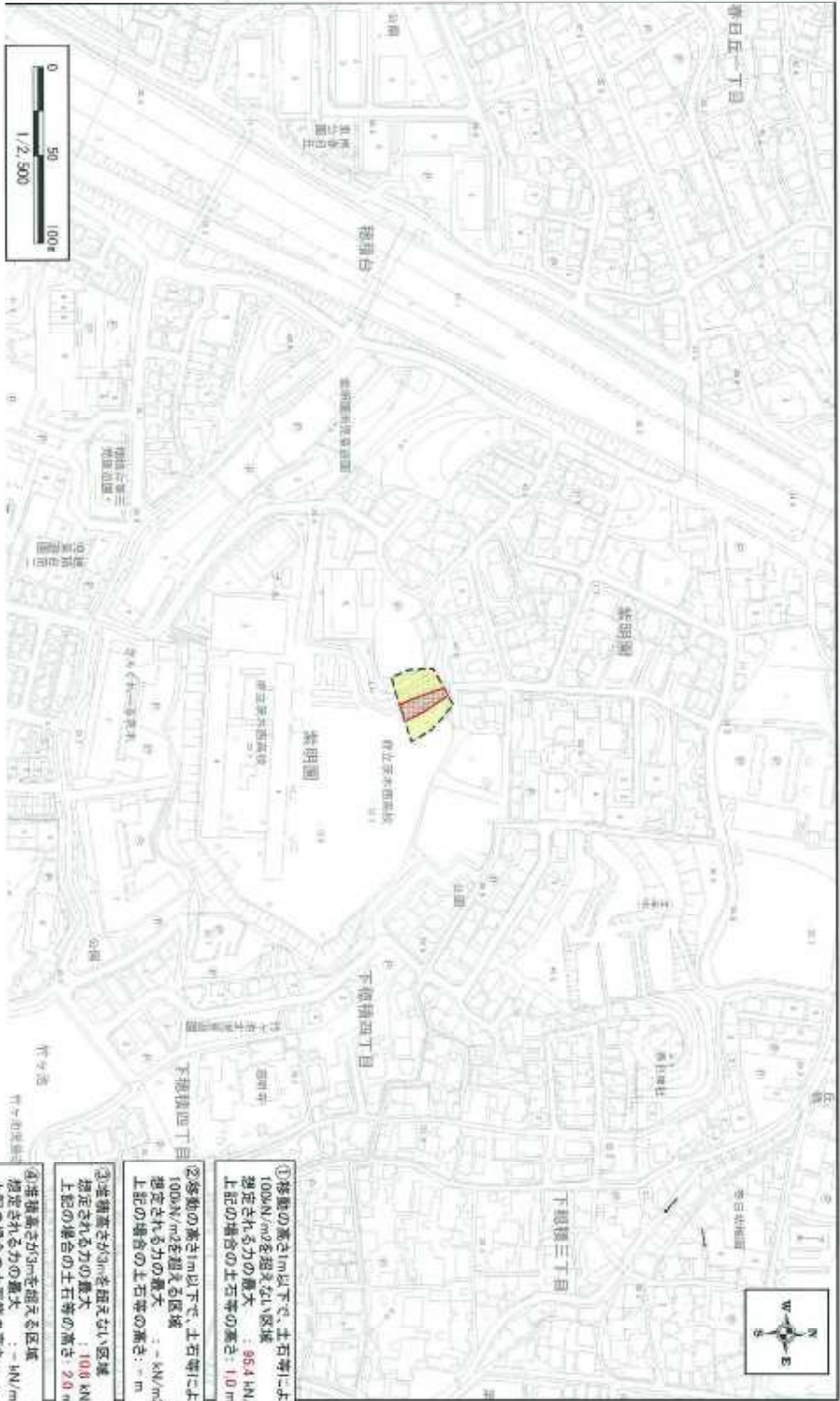
区域指定箇所概略位置図(1/25,000)



区域指定箇所位置図(1/10,000)

様式-1(急) 指定区域位置図 (この地図は、国土地理院発行の1/25,000地形図「常用」「高標」の一部を使用した)	自然現象の種類	急傾斜地の崩壊	区域番号	K21102660
	告示番号	大阪府告示第289・291号	区域の名称	柴明園
	告示年月日	平成24年2月16日	所在地	大阪府茨木市柴明園

土砂災害警戒区域等の指定に係る図書(その2)



- ① 階層の高さ1m以下で、土石等による力が100N/m²を超える区域
 想定される力の最大 : 65.4 kN/m²
 上記の場合の土石等の高さ: 1.0 m
- ② 階層の高さ1m以下で、土石等による力が100N/m²を超える区域
 想定される力の最大 : - kN/m²
 上記の場合の土石等の高さ: - m
- ③ 土砂災害が3mを超える区域
 想定される力の最大 : 106 kN/m²
 上記の場合の土石等の高さ: 2.0 m
- ④ 土砂災害が3mを超える区域
 想定される力の最大 : - kN/m²
 上記の場合の土石等の高さ: - m

様式-2(急)-7		土砂災害防止法第8条第1項に該当する区域		自然現象の種類		急傾斜地の崩壊		区域番号	
土砂災害警戒区域等		土砂災害防止法第8条第1項に該当する区域		告示番号		大阪府告示第289・291号		K21102560	
区		土石等の移動による力が100kN/m ² を超える区域		告示年月日		平成24年2月15日		区域の名称	
域		土石等の堆積の高さが3mを超える区域		縮尺		1:2,500		所在地	
図				縮尺		1:2,500		大前府茨木市深明園	