


DATA

データおおさか

OSAKA

2015



大阪の『今』がわかる!



大阪府
広報担当副知事
「もずちゃん」

01 / 人口

事業所
農林漁業

製造業
住宅

交通

商業貿易
観光

金融
経済

物価
家計

労働

教育

福祉

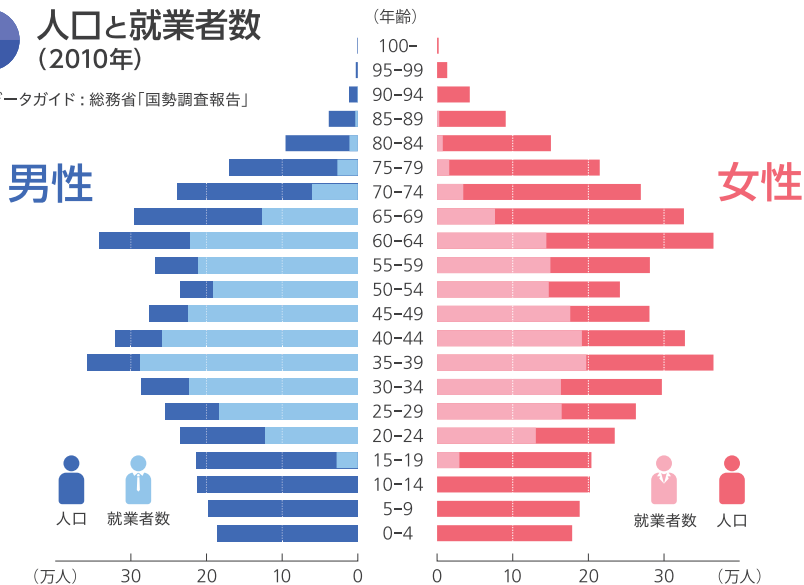
健康
環境

犯罪災害
事故

市町村の
主要指標

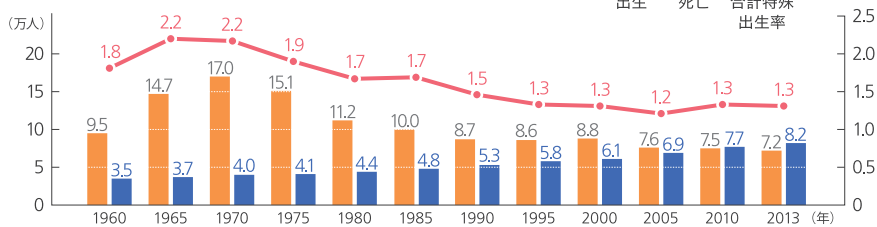
1 人口と就業者数 (2010年)

データガイド：総務省「国勢調査報告」



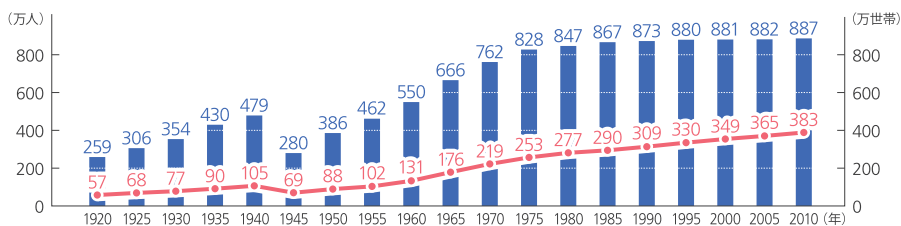
2 出生数、死亡数と合計特殊出生率

データガイド：厚生労働省「人口動態統計」



3 人口と世帯数

データガイド：総務省「国勢調査報告」



02 / 事業所・農林漁業

人口

事業所
農林漁業

住宅
製造業

交通

観光
商業
貿易

経済
金融

家計
物価

労働

教育

福祉

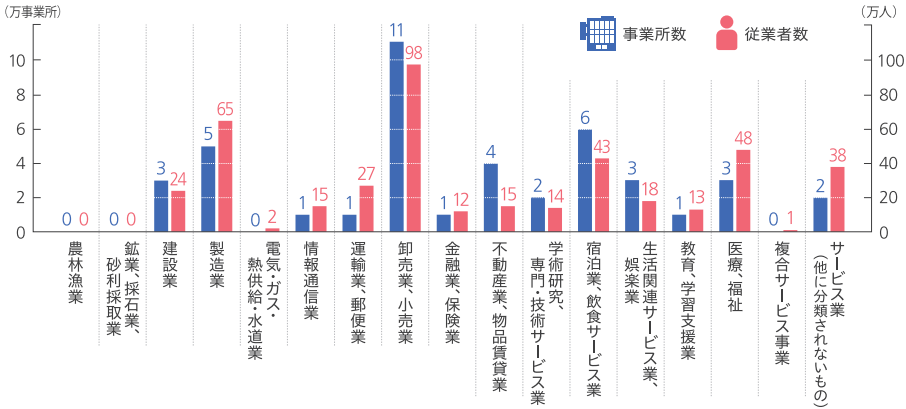
環境
健康

事故
犯罪
災害

主要指標
市町村の

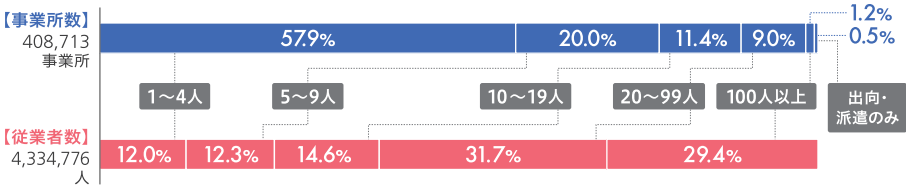
1 産業分類別民営事業所数と従業者数(2012年2月1日現在)

データガイド：総務省・経済産業省「平成24年経済センサス-活動調査」



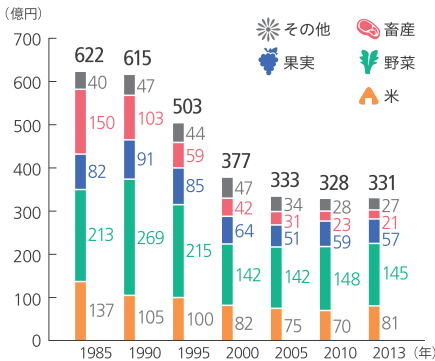
2 従業者規模別民営事業所数と従業者数(2012年2月1日現在)

データガイド：総務省・経済産業省「平成24年経済センサス-活動調査」



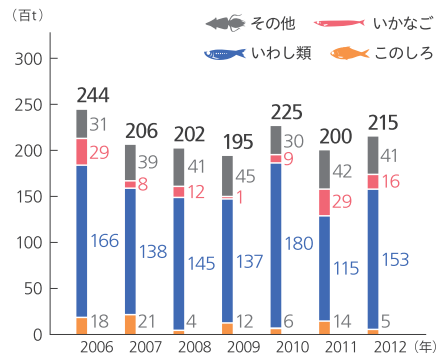
3 農業産出額

データガイド：農林水産省「生産農業所得統計」



4 海面漁業魚種別漁獲量

データガイド：農林水産省「海面漁業生産統計」



03 / 製造業・住宅

事業所
農業
漁業

製造業
住宅

交通

商業
貿易
観光

金融
経済

物価
家計

労働

教育

福祉

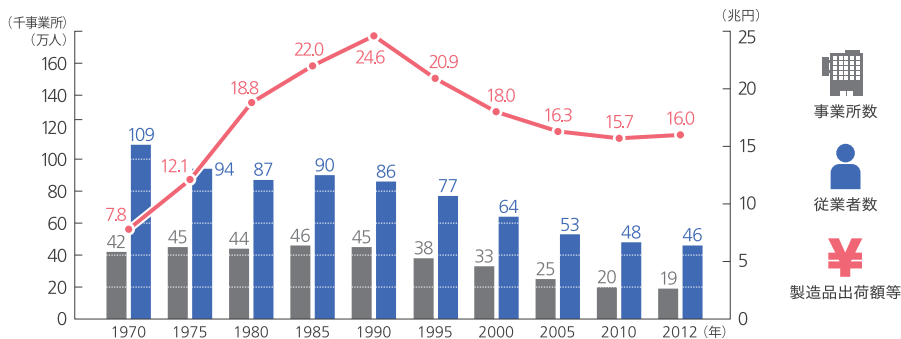
健康
環境

犯罪
災害
事故

市町村の
主要指標

1 製造業事業所数、従業者数と製造品出荷額等(従業者4人以上)

データガイド：府統計課「大阪の工業」



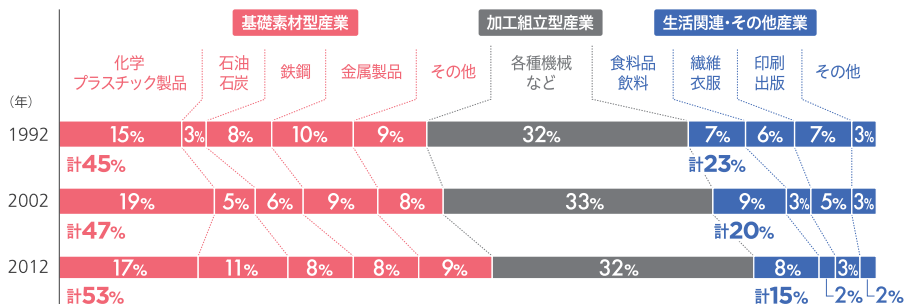
事業所数

従業者数

製造品出荷額等

2 製造品出荷額等の内訳(従業者4人以上)

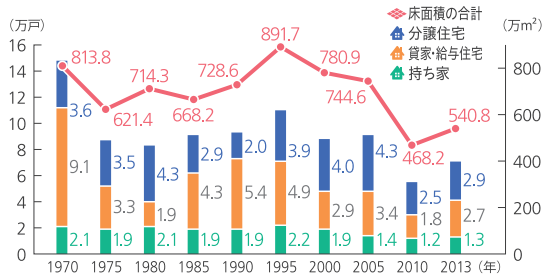
データガイド：府統計課「大阪の工業」



※2002年の産業中分類の改訂において「出版」が調査対象外となったため、2002年以降の内訳から除かれています。

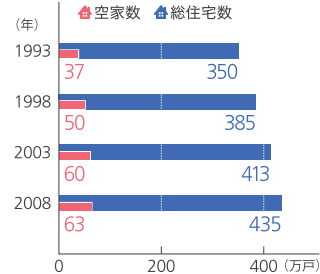
3 新設住宅着工戸数と床面積

データガイド：国土交通省「住宅着工統計」



4 総住宅数と空家数

データガイド：総務省「住宅・土地統計調査」



04 / 交通

人口

事業所
農林漁業

住宅
製造業

交通

観光
商業貿易

経済
金融

家計
物価

労働

教育

福祉

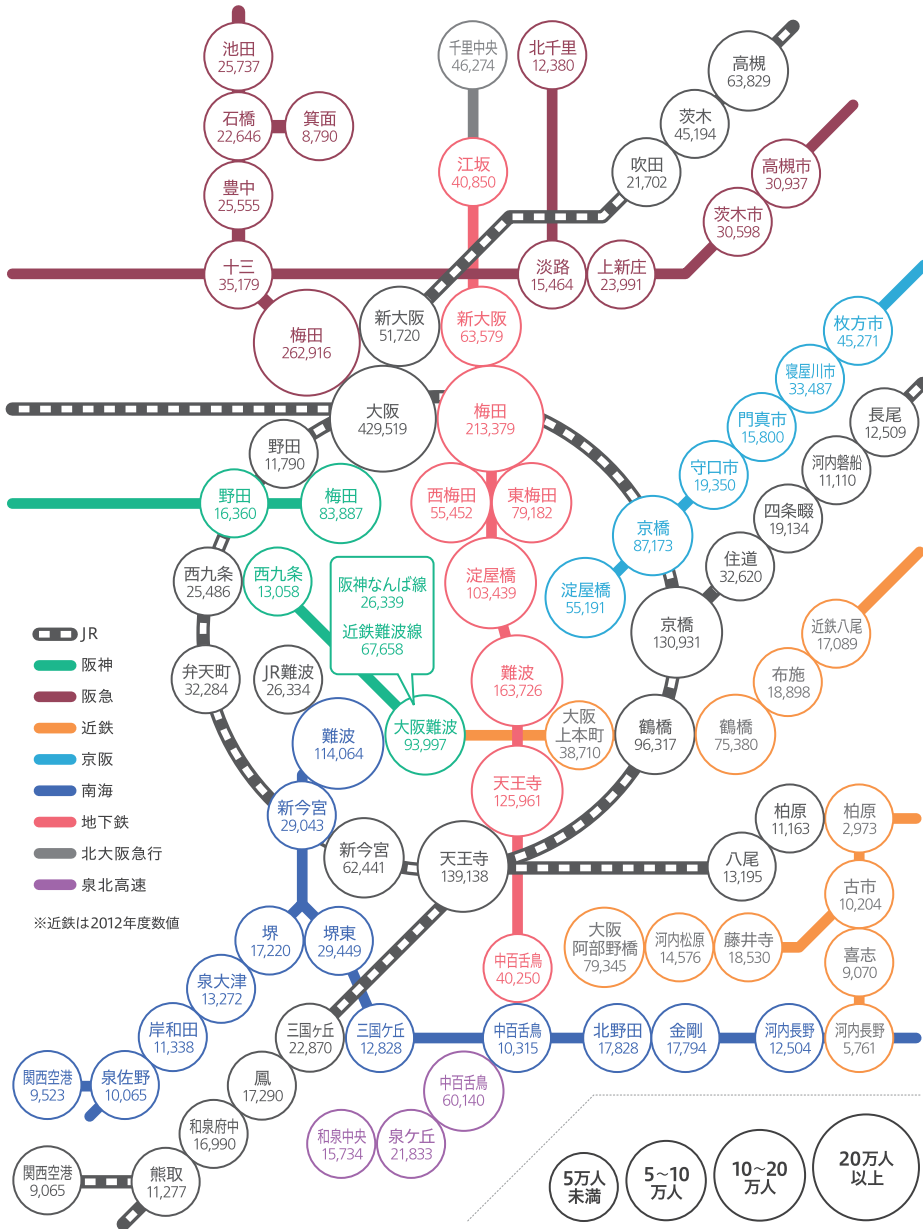
環境
健康

事故
犯罪災害

主要指標
市町村の

1 大阪府内主要駅 1日平均乗車人員(2013年)

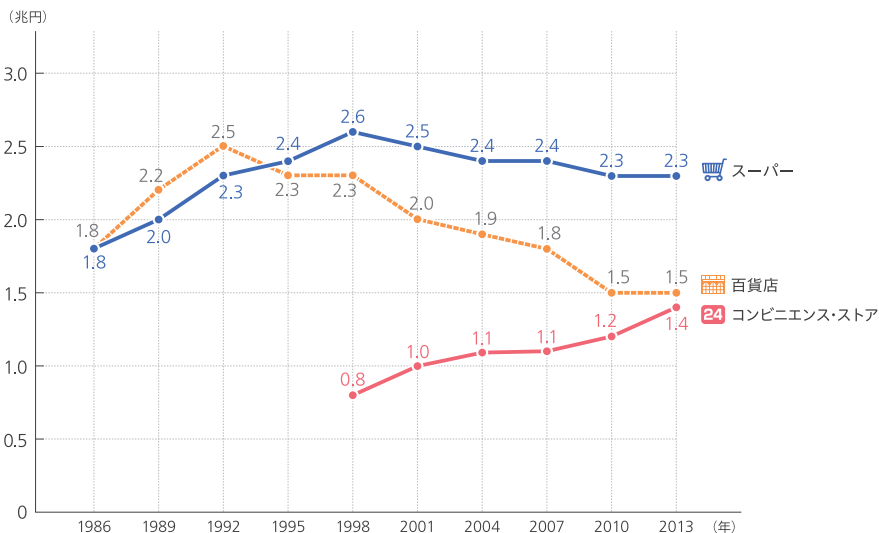
データガイド：府統計課「大阪府統計年鑑」



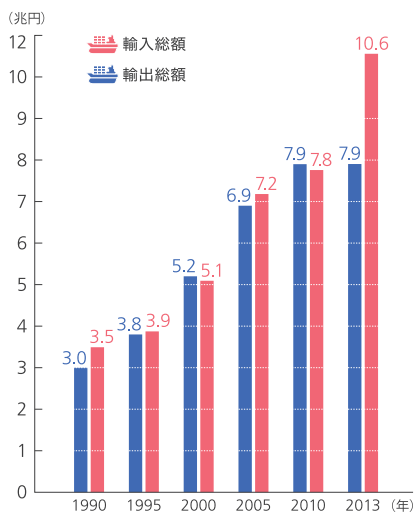
05 / 商業・貿易・観光

1 業態別販売額(近畿地域)

データガイド：近畿経済産業局「大型小売店販売状況」

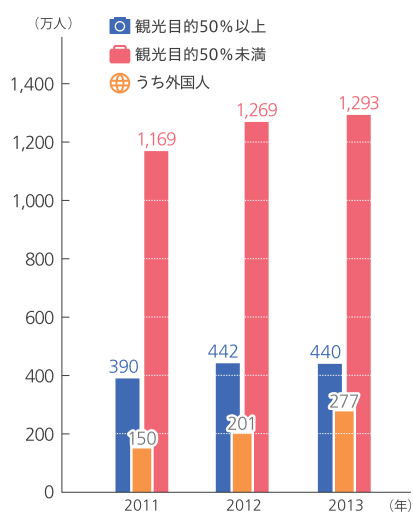
2 輸出入額
(大阪府内税関通関分)

データガイド：大阪税関「貿易統計(外国貿易統計年表)」



3 宿泊施設の実宿泊者数

データガイド：観光庁「宿泊旅行統計」



06 / 金融・経済

人口

事業所
農林漁業

住宅
製造業

交通

観光
商業貿易

金融
経済

物価
家計

労働

教育

福祉

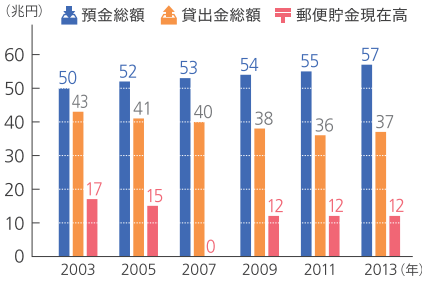
健康
環境

犯罪災害
事故

市町村の
主要指標

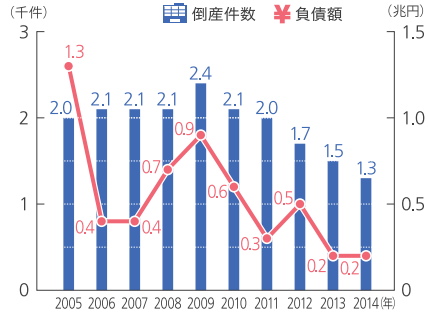
1 銀行協会の預金・貸出金 状況と郵便貯金現在高

データガイド：府統計課「大阪府統計年鑑」



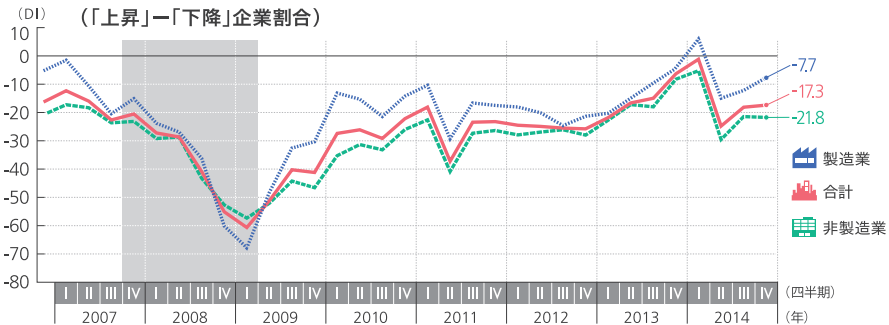
2 企業倒産件数と負債額

データガイド：府統計課「大阪府統計年鑑」



3 業況判断DIの推移 (前期比、季節調整済、製造業・非製造業別)

データガイド：大阪産業経済リサーチセンター「景気観測調査」

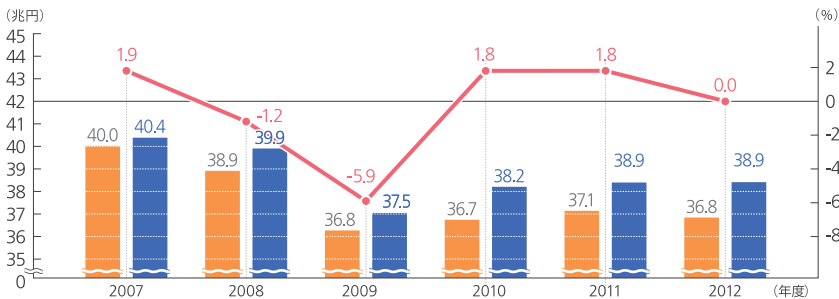


4 府内総生産(生産側)の推移

データガイド：府統計課「大阪府民経済計算」

名目 実質 実質経済成長率

※実質値は、2005暦年連価額。



07 / 物価・家計

事業所
農林漁業

製造業
住宅

交通

商業貿易
観光

金融
経済

物価
家計

労働

教育

福祉

健康
環境

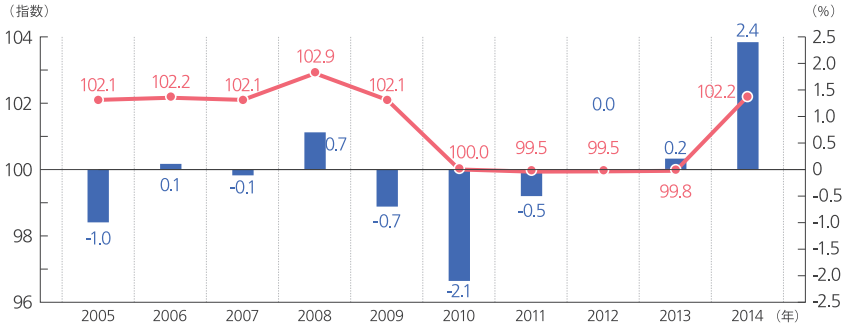
犯罪災害
事故

市町村の
主要指標

1 消費者物価の動き(大阪市)

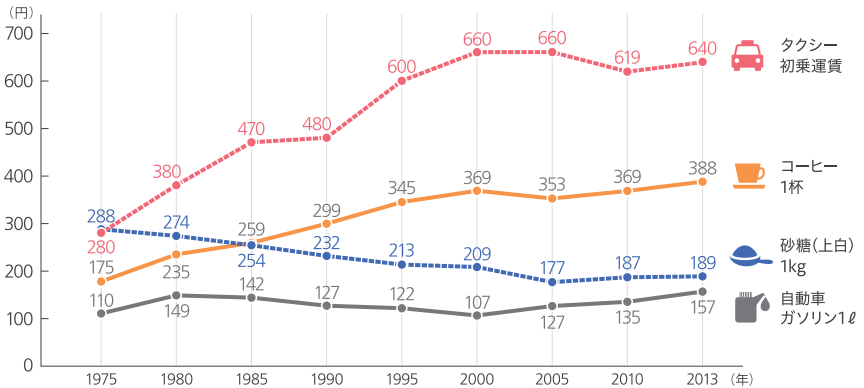
データガイド：総務省「消費者物価指数(年報)」

🛒 総合指数(年平均) 2010年=100 % 前年比



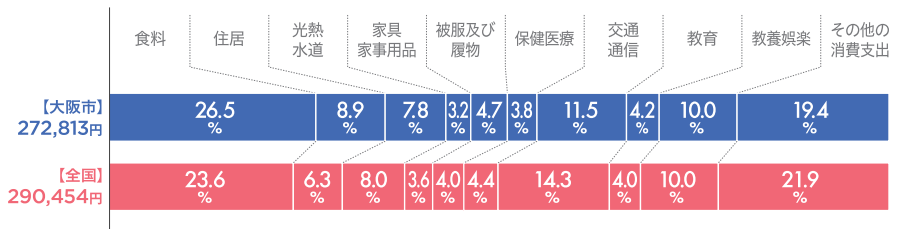
2 年平均小売価格の動き(大阪市)

データガイド：総務省「小売物価統計調査」



3 1世帯当たり年平均1カ月間の支出(二人以上の世帯)(2013年)

データガイド：総務省「家計調査」



08 / 労働

人口

事業所
農林漁業

住宅
製造業

交通

観光
商業貿易

経済
金融

家計
物価

労働

教育

福祉

環境
健康

事故
犯罪災害

主要指標
市町村の

1 労働者の正規雇用と非正規雇用

データガイド：総務省「就業構造基本調査」

【正規雇用】

■ 正規職員

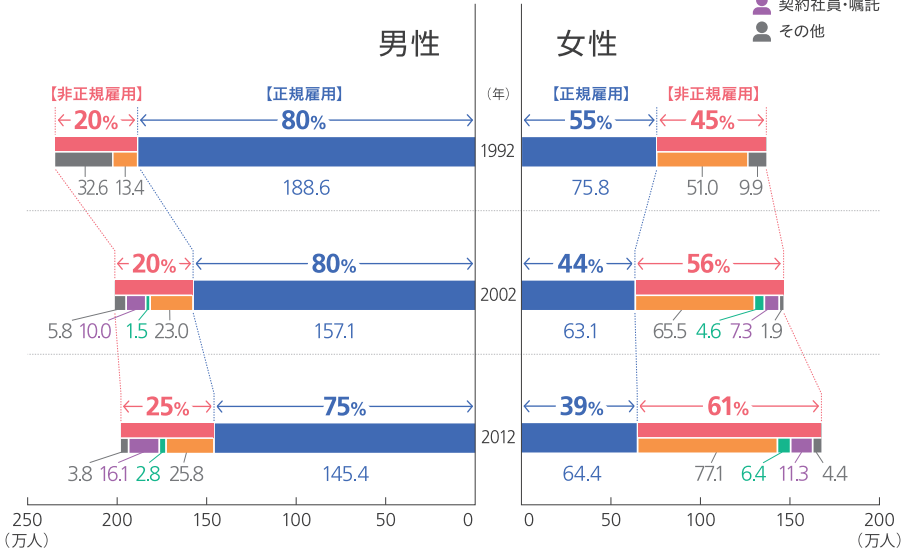
【非正規雇用】

■ パート・アルバイト

■ 派遣社員

■ 契約社員・嘱託

■ その他

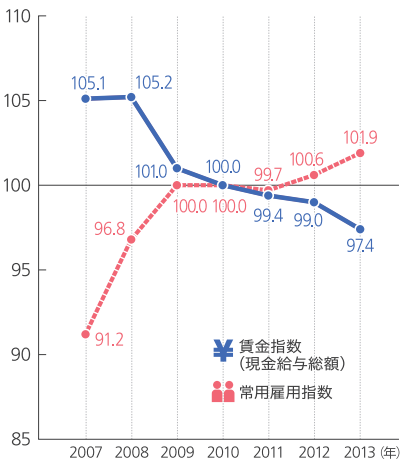


2 賃金指数と雇用指数

(規模5人以上、2010年平均=100)

データガイド：

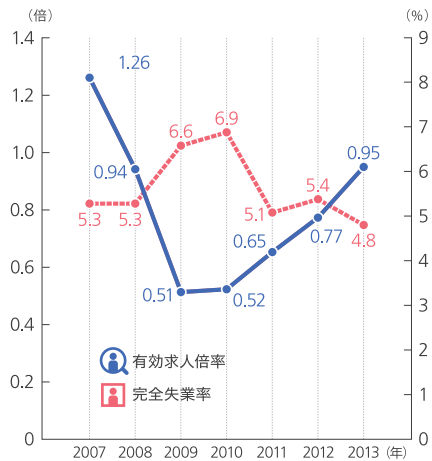
府統計課「大阪の賃金、労働時間及び雇用の動き」



3 完全失業率と有効求人倍率

データガイド：

府統計課「大阪の就業状況(労働力調査地方集計結果)」
厚生労働省「一般職業紹介状況(職業安定業務統計)」



09 / 教育

事業所
農林漁業

製造業
住宅

交通

商業貿易
観光

金融
経済

物価
家計

労働

教育

福祉

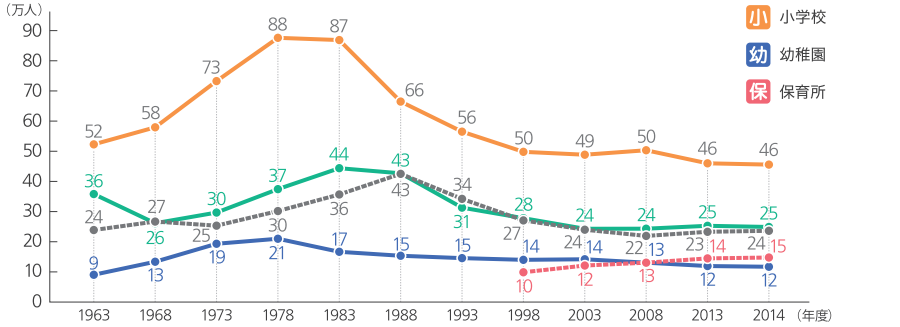
健康
環境

犯罪災害
事故

市町村の
主要指標

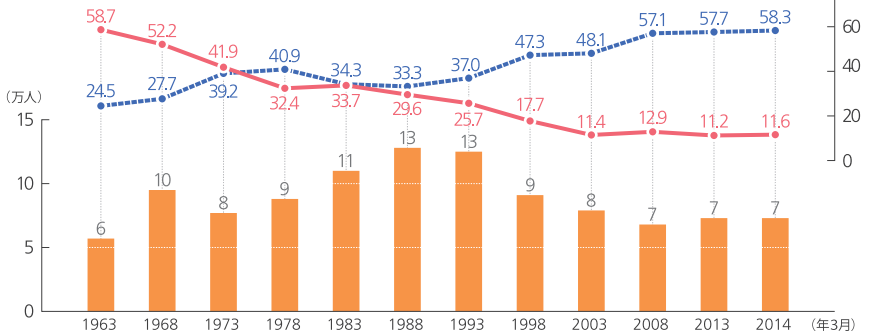
1 園児・児童・生徒数

データガイド：府統計課「大阪の学校統計」、厚生労働省「福祉行政報告例」



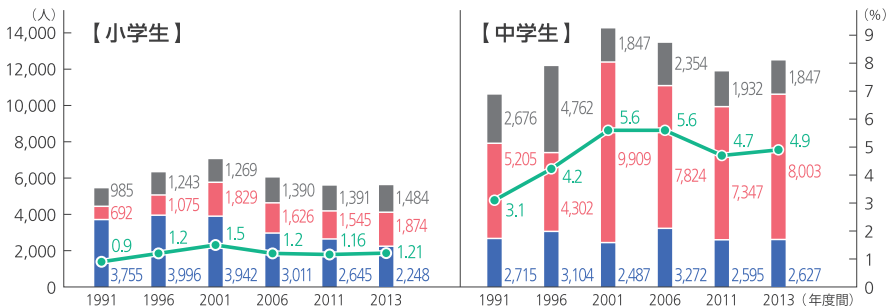
2 高等学校卒業生数と進学率、就職率

データガイド：府統計課「大阪の学校統計」



3 長期欠席者数

データガイド：府統計課「大阪の学校統計」



10 / 福祉

人口

事業所
農林漁業

製造業
住宅

交通

商業貿易
観光

金融
経済

物価
家計

労働

教育

福祉

健康
環境

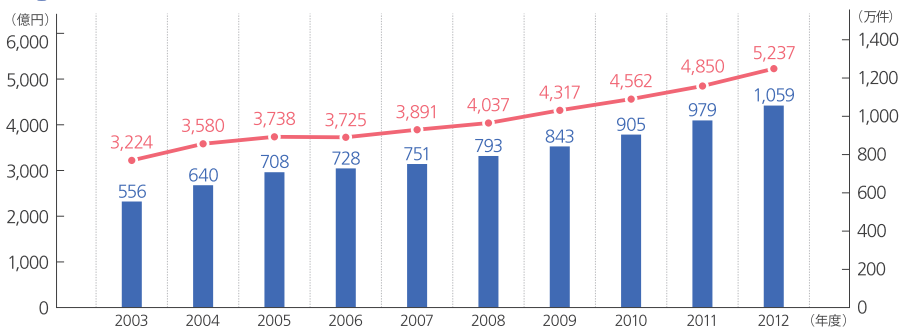
犯罪災害
事故

市町村の
主要指標

1 介護保険給付件数と給付金額

データガイド：府介護支援課

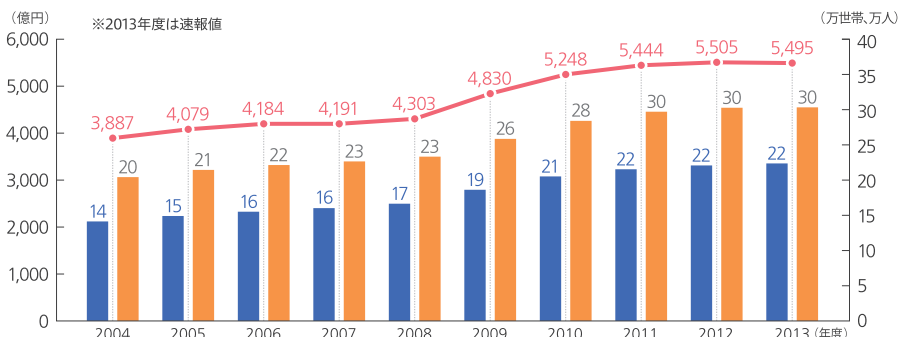
● 件数 ￥ 金額



2 生活保護の状況

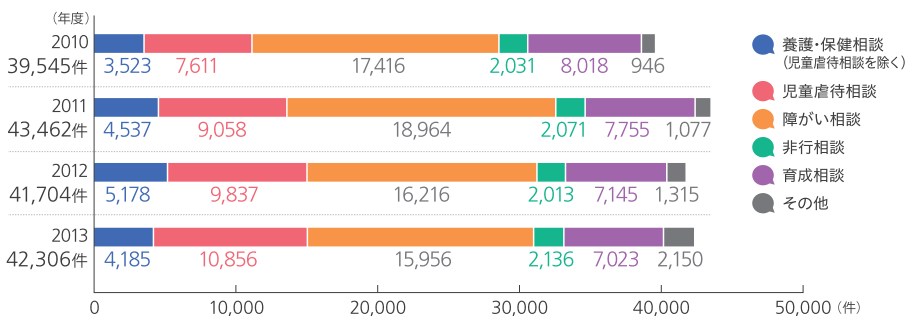
データガイド：府社会援護課「大阪府の生活保護」

● 世帯数 ● 人員 ￥ 保護費



3 児童相談所の相談件数

データガイド：厚生労働省「福祉行政報告例」



11 / 健康・環境

事業所
農林漁業

製造業
住宅

交通

商業貿易
観光

金融
経済

物価
家計

労働

教育

福祉

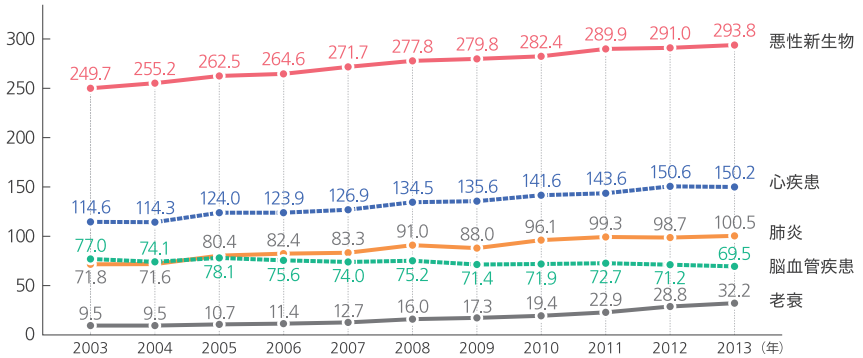
健康
環境

犯罪災害
事故

市町村の
主要指標

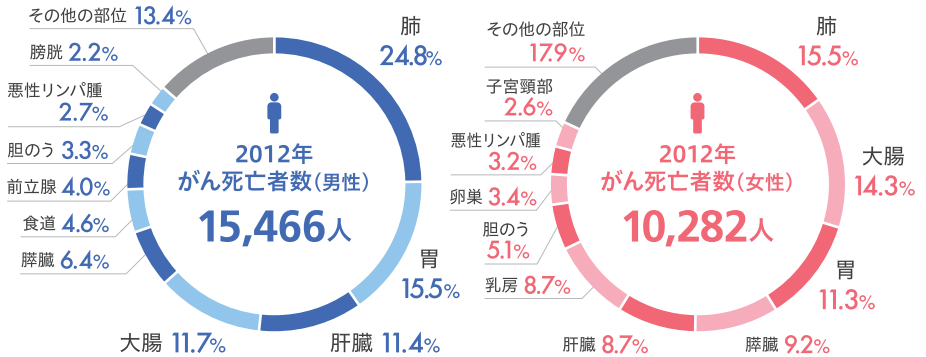
1 主要死因別死亡率(人口10万対)

データガイド：厚生労働省「人口動態統計」



2 がん部位別死亡数

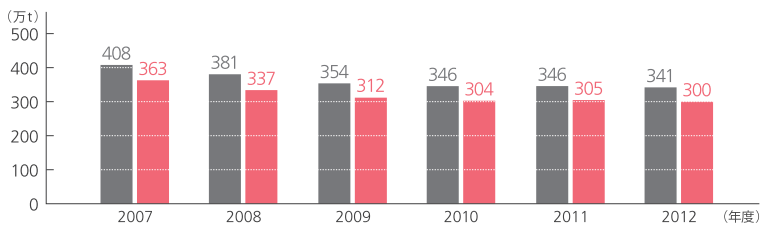
データガイド：府立成人病センター「統計で見る大阪府のがん」



3 ごみ処理量

データガイド：府資源循環課

ごみ処理量 うち焼却施設



12 / 犯罪・災害・事故

人口

事業所
農林漁業

住宅
製造業

交通

観光
商業貿易

経済
金融

家計
物価

労働

教育

福祉

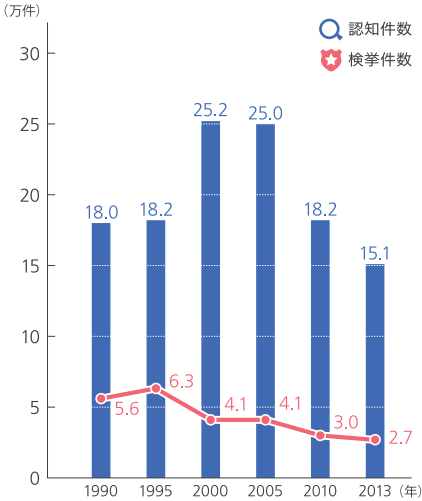
環境
健康

事故
犯罪災害

主要指標
市町村の

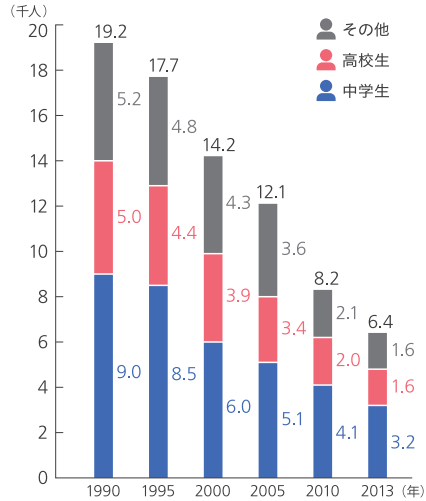
1 刑法犯認知件数と 検挙件数

データガイド：府警察本部「犯罪統計」



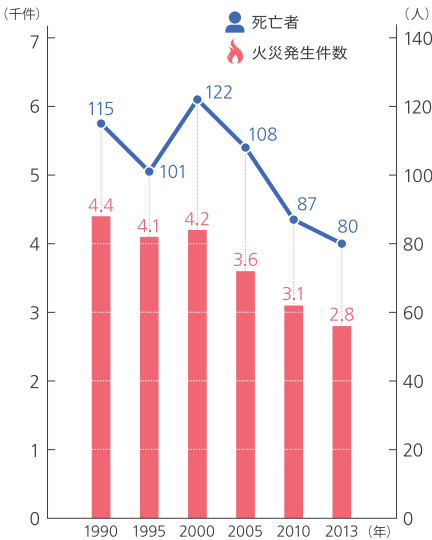
2 刑法犯少年の 検挙数と補導数

データガイド：府警察本部「おおさかの少年非行」



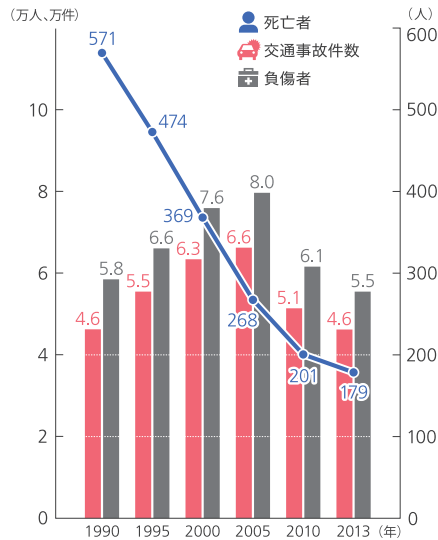
3 火災件数と死亡者数

データガイド：府消防保安課「大阪消防防統計」



4 交通事故発生状況

データガイド：府警察本部「大阪の交通事故発生状況」



13 / 市町村の主要指標

事業所
農林漁業製造業
住宅

交通

商業貿易
観光金融
経済物価
家計

労働

教育

福祉

健康
環境犯罪災害
事故市町村の
主要指標

市町村	面積 (2014.10.1)	世帯数 (2014.10.1)	人口 (2010.10.1)			人口増減数 (2013.10~2014.9)		人口割合 (2010.10.1)		民営事業所 (2012.2.1)	
			総数	男性	女性	自然増減	社会増減	15歳未満	65歳以上	事業所数	従業者数
	(km ²)	(世帯)	(人)	(人)	(人)	(人)	(人)	(%)	(%)	(所)	(人)
総数	1,904.99	3,940,446	8,850,607	4,266,553	4,584,054	-11,457	1,784	13.3	22.4	408,713	4,334,776
大阪市	225.21	1,364,161	2,686,246	1,302,787	1,383,459	-5,300	8,059	11.7	22.7	189,234	2,192,422
堺市	149.81	353,602	840,016	402,906	437,110	-713	-133	14.0	22.6	29,198	302,156
岸和田市	72.55	78,008	196,586	94,226	102,360	-356	-437	15.1	22.1	7,432	64,451
豊中市	36.39	172,225	394,983	186,950	208,033	241	738	13.9	22.0	13,587	123,597
池田市	22.14	45,591	103,070	49,690	53,380	-52	-225	13.3	22.0	3,649	38,225
吹田市	36.09	162,087	365,904	176,274	189,630	595	1,593	14.2	19.7	10,962	134,589
泉大津市	14.31	31,427	76,137	36,115	40,022	18	-391	16.1	19.8	3,486	27,910
高槻市	105.29	148,415	353,950	169,095	184,855	-94	-1,115	13.6	23.3	9,367	98,482
貝塚市	43.93	33,895	89,735	43,276	46,459	-176	-78	16.0	21.6	3,333	29,495
守口市	12.71	65,515	144,357	69,976	74,381	-420	11	12.5	24.6	6,812	59,013
枚方市	65.12	168,630	404,794	192,942	211,852	-184	-993	13.9	21.6	10,102	113,799
茨木市	76.49	115,839	279,216	135,257	143,959	541	598	14.9	19.6	9,132	100,247
八尾市	41.72	110,949	269,160	129,372	139,788	-585	-48	13.7	23.8	12,250	112,071
泉佐野市	56.51	40,322	99,447	47,465	51,982	-243	-159	14.7	21.6	4,764	49,192
富田林市	39.72	45,764	115,532	54,653	60,879	-409	-599	13.5	22.0	3,351	32,768
寝屋川市	24.70	101,311	236,691	114,799	121,892	-268	-474	12.8	23.4	7,548	65,693
河内長野市	109.63	42,091	108,303	50,782	57,521	-352	-904	12.6	25.0	2,814	24,875
松原市	16.66	49,733	121,369	58,227	63,142	-403	-326	13.7	24.0	4,881	38,517
大東市	18.27	52,738	124,152	61,909	62,243	-113	-337	14.3	20.9	4,746	50,342
和泉市	84.98	71,476	185,650	89,803	95,847	-18	-116	16.2	19.2	5,684	52,696
箕面市	47.90	56,585	135,284	64,899	70,385	119	1,168	13.6	21.5	4,176	40,104
柏原市	25.33	30,053	72,860	34,593	38,267	-62	-327	13.5	21.3	2,391	23,917
羽曳野市	26.45	45,018	114,284	53,962	60,322	-344	-485	14.2	23.5	3,706	33,105
門真市	12.30	57,877	126,380	62,252	64,128	-379	-727	13.1	22.9	5,805	70,958
摂津市	14.87	36,860	85,267	42,634	42,633	130	708	14.2	20.0	4,147	50,519
高石市	11.29	23,064	57,746	27,531	30,215	-113	-441	14.9	22.6	2,204	19,273
藤井寺市	8.89	27,535	65,894	31,131	34,763	-33	105	14.1	22.7	2,890	21,461
東大阪市	61.78	221,011	504,029	246,682	257,347	-1,217	-984	12.8	23.6	26,285	235,585
泉南市	48.98	23,064	62,974	30,105	32,869	-151	-297	16.0	22.6	2,235	23,611
四條畷市	18.69	22,023	56,621	27,735	28,886	-68	-326	15.9	21.1	1,788	13,358
交野市	25.55	28,782	76,577	36,707	39,870	-92	-95	15.2	21.4	2,029	17,350
大阪狭山市	11.92	22,943	58,090	27,268	30,822	-35	77	14.3	22.2	1,877	18,759
阪南市	36.17	21,172	55,318	26,326	28,992	-150	-227	14.3	22.5	1,592	11,329
島本町	16.81	11,948	30,064	14,282	15,782	48	-183	14.3	21.4	643	6,573
豊能町	34.34	7,739	20,181	9,536	10,645	-161	-308	9.6	27.6	325	2,109
能勢町	98.75	3,794	10,553	5,025	5,528	-130	-122	10.2	27.3	413	3,364
忠岡町	3.97	6,707	17,603	8,448	9,155	-60	-129	15.5	23.4	635	6,190
熊取町	17.24	16,459	44,758	21,751	23,007	-95	42	14.9	20.3	1,231	9,490
田尻町	5.62	3,854	8,522	4,332	4,190	-36	9	16.9	21.5	352	3,905
岬町	49.18	6,501	16,268	7,465	8,803	-154	-142	11.1	30.7	479	3,873
太子町	14.17	5,043	13,929	6,745	7,184	-39	-116	15.7	21.1	421	2,778
河南町	25.26	6,562	16,557	8,033	8,524	-95	-36	12.7	24.8	550	4,871
千早赤阪村	37.30	2,073	5,550	2,607	2,943	-49	-44	10.1	31.2	207	1,754
資料出所	国土 地理院		大阪府統計課						総務省 経済産業省		

(注) (1) 計数(量)の単位未満は、四捨五入を原則としているため、総数(量)と内訳の合計とが一致しないことがある。

(2) 「面積」…大阪市及び豊中市の面積は豊中市及び淀川区の境界が未定のため参考数値。


製造品 出荷額等 (2012.12.31)	年間商品 販売額 (2012.2.1)	農業 (2010.2.1)		新設住宅 着工戸数 (2013年)	自動車 保有車両数 (2013年度)	普通会計 歳出決算額 (2013年度)	個人住民税 負担額 (2013年度)	交通事故 発生件数 (2013年)
		総農家数	経営耕地面積					
(百万円)	(百万円)	(戸)	(ha)	(戸)	(台)	(百万円)	(百万円)	(件)
16,022,741	50,425,250	26,360	9,409	69,335	3,472,708	3,819,017	766,262	46,110
3,522,064	38,141,269	468	135	29,983	804,138	1,650,402	224,787	14,556
3,457,509	1,525,417	2,790	870	6,170	381,882	337,369	70,673	4,733
225,805	256,575	1,319	514	828	105,381	72,727	14,481	1,380
239,437	1,228,688	300	101	3,738	132,681	131,626	45,687	1,573
560,697	118,609	314	115	832	39,890	36,476	10,874	561
258,043	1,595,468	207	70	3,903	121,423	105,536	43,293	1,350
142,019	217,638	146	32	473	36,666	29,325	5,895	615
380,819	502,316	1,457	463	2,254	130,817	110,106	33,707	1,580
245,892	115,453	724	278	660	48,533	29,325	6,501	638
126,516	305,609	84	32	868	51,231	58,035	10,835	637
691,428	444,976	1,342	436	2,454	161,621	116,989	36,989	1,859
314,880	837,920	1,344	491	2,256	111,577	84,864	28,364	1,701
1,065,511	472,031	1,198	368	1,488	114,439	102,407	21,762	1,340
232,501	185,663	1,080	497	770	58,555	40,616	7,353	720
129,493	95,726	1,300	445	461	58,299	38,773	9,985	698
175,608	283,399	507	178	923	90,960	77,558	18,208	1,087
84,669	79,452	934	284	317	55,874	35,002	9,657	472
126,611	215,998	649	174	575	52,976	41,564	8,491	757
312,884	401,916	200	60	465	51,292	41,435	9,060	640
160,879	208,648	1,223	439	843	96,324	61,085	14,570	1,002
20,839	257,507	524	189	986	55,613	50,264	16,125	674
269,774	43,673	297	109	378	30,388	22,641	5,722	356
106,391	131,645	790	271	466	54,652	41,274	8,629	627
357,320	236,324	174	61	1,029	52,700	52,038	8,427	614
345,634	340,991	185	59	487	46,748	32,197	6,850	454
955,409	46,590	145	35	328	26,395	28,524	5,079	240
44,627	69,174	202	43	397	27,653	22,774	5,838	340
1,009,176	1,704,221	689	186	2,548	211,968	197,702	37,939	2,715
84,500	64,773	687	287	225	35,212	27,562	3,814	350
27,684	37,876	204	78	254	24,473	17,661	4,480	242
71,039	57,402	462	159	542	34,718	24,612	7,195	337
75,176	61,683	339	124	412	27,895	18,448	5,670	364
21,005	30,046	411	118	294	30,862	16,559	4,135	215
38,275	18,244	151	42	145	10,323	9,965	2,974	67
1,648	5,378	330	183	25	12,065	6,500	2,109	26
8,886	5,366	1,039	692	10	10,521	4,530	746	43
44,723	23,721	77	20	69	10,145	7,350	1,127	107
31,704	16,649	314	125	289	24,362	11,882	3,729	187
5,547	17,824	92	30	27	4,189	5,017	583	32
12,325	7,423	185	54	46	10,540	6,118	1,153	90
5,165	5,709	353	133	51	9,298	5,839	1,111	65
12,184	6,506	772	305	60	12,244	5,657	1,268	52
20,441	3,756	352	125	6	5,066	2,684	387	14
大阪府 統計課	総務省 経済産業省	大阪府統計課		国土交通省	(財)自動車検査 登録情報協会	大阪府市町村課 大阪府徴税対策課	大阪府 警察本部	

(注) (3)「工業製造品出荷額等」…従業者4人以上の事業所である。

(4)「自動車保有車両数」…総数は登録地不明等119台を含む。

..... 大阪の一日

※ 2013年の数値を
1日あたりでみてみました。

出生数  197人 2013年	死亡数  224人 2013年	婚姻数  133組 2013年	離婚数  50組 2013年	転入数  420人 2013年	転出数  411人 2013年
輸出額  253億円 2013年	輸入額  322億円 2013年	火災 発生件数  8件 2013年	交通事故 発生件数  126件 2013年	刑法犯 認知件数  415件 2013年	救急 出動件数  1,480件 2013年
面積  1,904.99km² 2014年10月1日現在 全国第46位	人口  8,850,607人 2014年10月1日現在 全国第3位	最高気温 2014  38℃ 7月25日(枚方市)	最低気温 2014  -6.1℃ 2月6日(生駒山)	歴代 最高気温  39.9℃ 1994年8月8日(豊中市)	歴代 最低気温  -11.7℃ 1981年2月27日(生駒山)

..... 平成27年10月1日に国勢調査が実施されます

- 国勢調査は、平成27年10月1日現在、日本に住んでいるすべての人及び世帯が対象です。
- 調査結果は、社会福祉、雇用対策、生活環境の整備など、私たちのより良い生活のために役立てられます。
- 今回調査から、情報通信技術の進展の状況を踏まえ、国民の利便性の向上を図る等の観点から、オンライン調査を実施します。
(パソコン、スマートフォン及びタブレット端末から回答できます)



国勢調査



<http://kokusei2015.stat.go.jp/>

詳しくは「[国勢調査2015キャンペーンサイト\(総務省統計局\)](#)」をご覧ください。

..... 統計課ホームページのご案内

大阪府では、ホームページを通じて最新の統計情報や
グラフコンクールなどのイベント情報を提供しています。

最新統計情報はこちら.../

大阪府の統計情報



大阪府総務部統計課
〒559-8555大阪府住之江区南港北1-14-16大阪府咲洲庁舎19階
TEL.06-6210-9196(ダイヤルイン)

再生紙を使用しています。このパンフレットはデザインから印刷まで全てを外注して30,000部作成し、一部あたりの単価は14円です。