

データ おおさか 2004

地理

人口

事業所

農林漁業

工業

商業

労働

住宅

家計

教育

治安・災害

市町村勢

CONTENTS



1	地理……………	1
2	人口……………	2
3	事業所……………	3
4	農林漁業……………	4
5	工業……………	5
6	商業……………	6
7	労働……………	7
8	住宅……………	8
9	家計……………	9
10	教育……………	10
11	治安・災害……………	11
12	市町村勢……………	12

1 地理

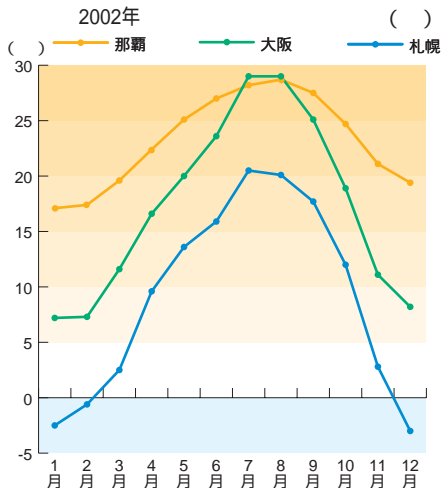
データガイド

図1:国土地理院
「全国都道府県市区町村別面積調」
(2003年10月1日現在)
図2・3:気象庁「電子閲覧室」

図1 総面積



図2 月別平均気温(札幌、那覇との比較)




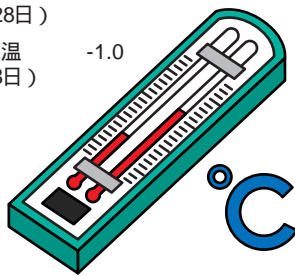
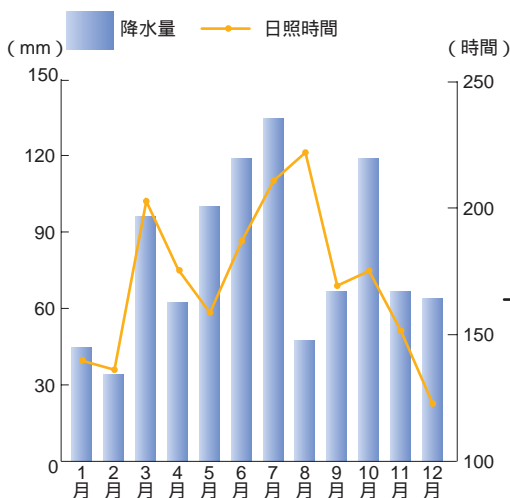
大阪の年平均気温 (2002年) 17.3

大阪の最高気温 (2002年7月28日) 37.4

大阪の最低気温 (2002年1月3日) -1.0

図3 日照時間と降水量

2002年



2 人口

データガイド

図1:総務省「国勢調査報告」
図2・3:府統計課「大阪府の推計人口」

図1 人口ピラミッド

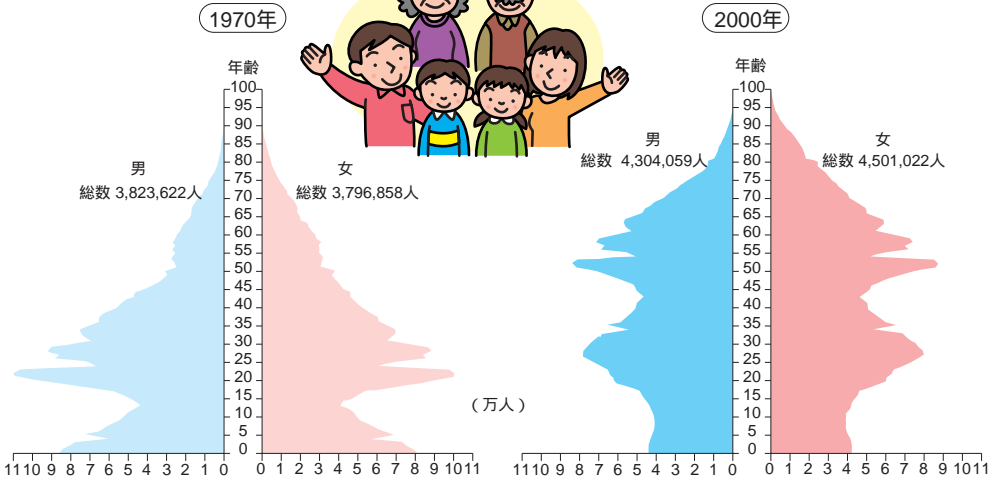
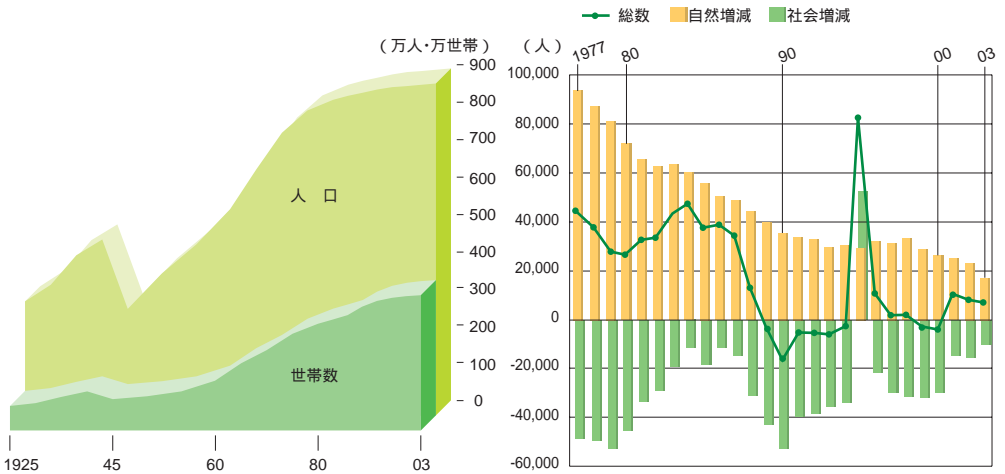


図2 人口世帯数の推移

図3 人口の社会増減・自然増減の推移



3 事業所

データガイド

図1・2・3:総務省
「事業所・企業統計調査報告」

図1 事業所数・従業者数の推移(民営)

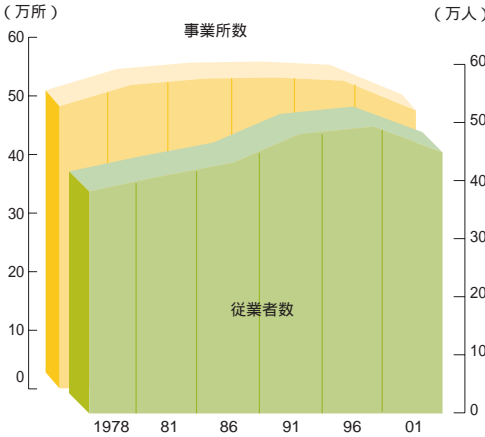


図2 産業分類別事業所数の割合
(2001年全事業所)

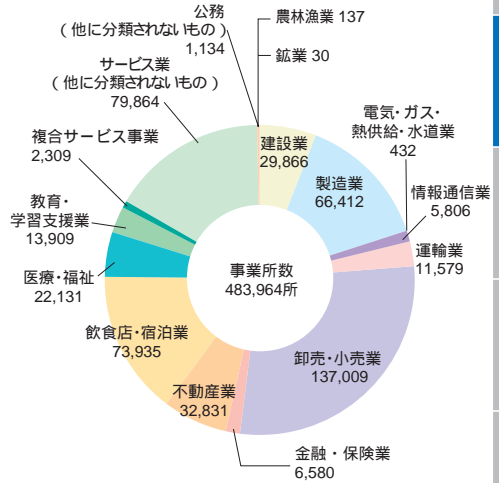
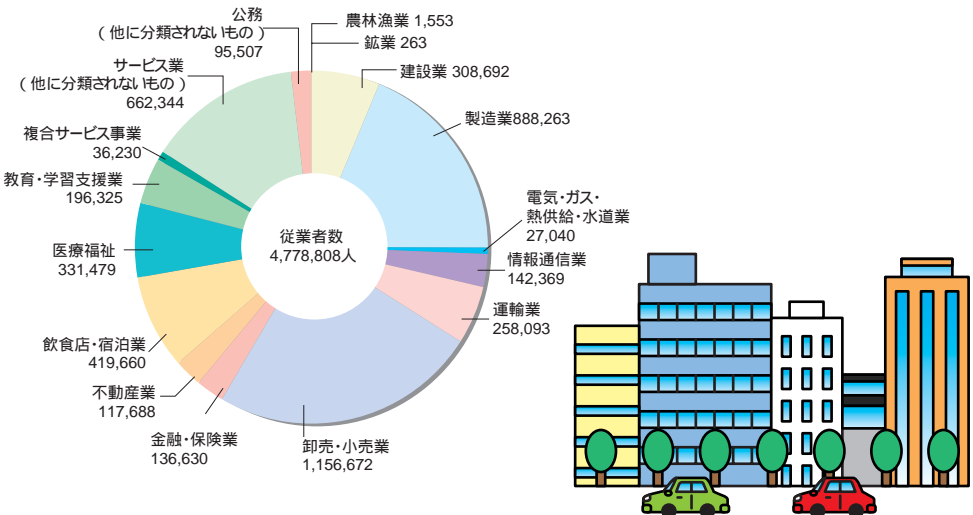


図3 産業分類別従業者数の割合
(2001年全事業所)



4 農林漁業

データガイド

図1:府統計課「(世界)農(林)業センサス結果報告書」

図2:3:近畿農政局大阪統計・情報センター

「大阪農林水産統計年報」

図1 農家数と経営耕地面積の推移

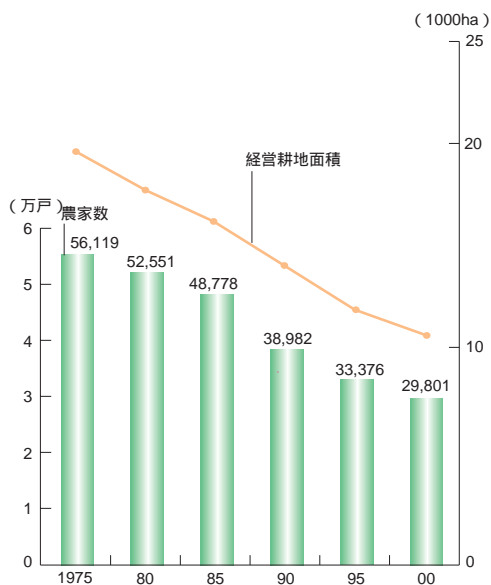


図2 品目別農業産出額の構成割合

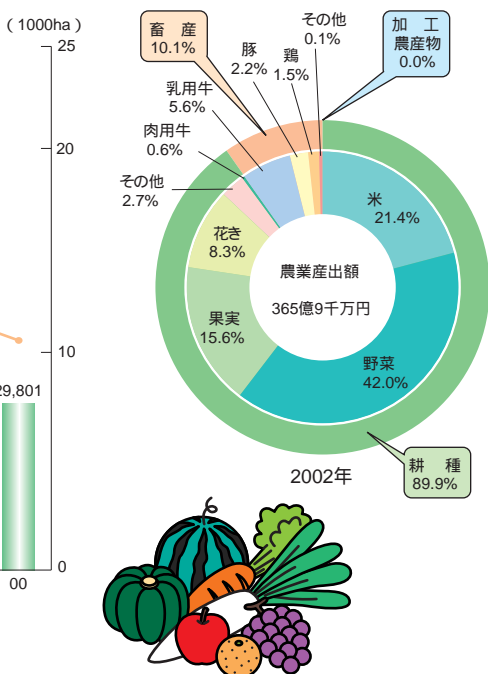


図3 海面漁業漁獲量の推移


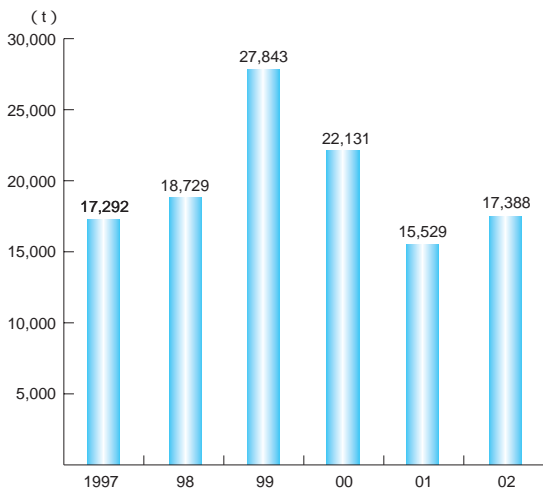


図1 製造業事業所数と従業者数の推移

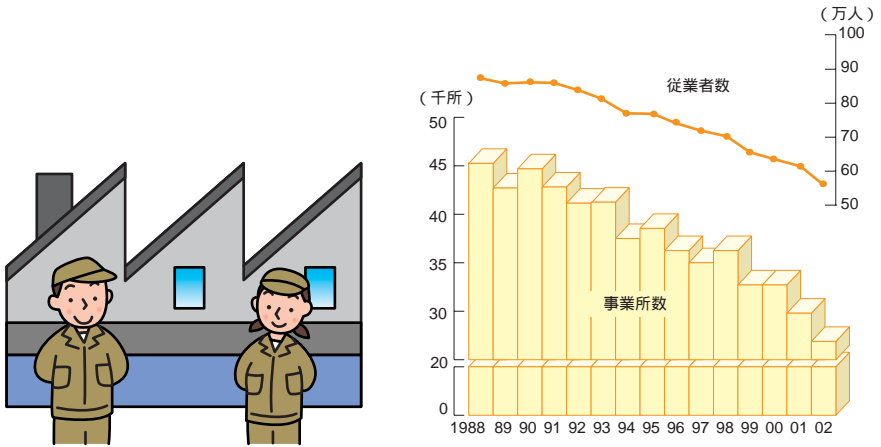


図2 製造品出荷額等の推移
(従業者数4人以上)

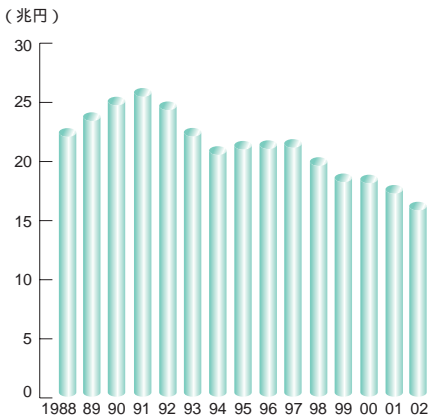


図3 事業所数の産業別構成比
(2002年)

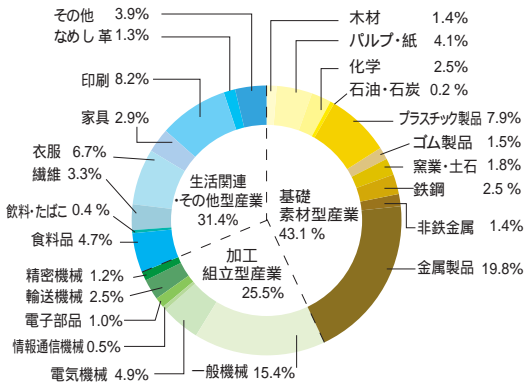


図1 卸・小売業別事業所数、従業者数の推移

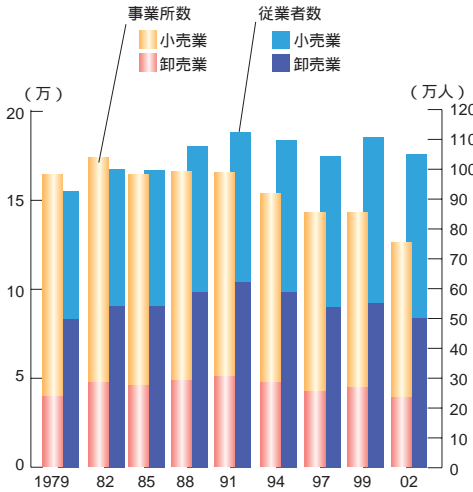


図2 卸・小売業別年間商品販売額の推移

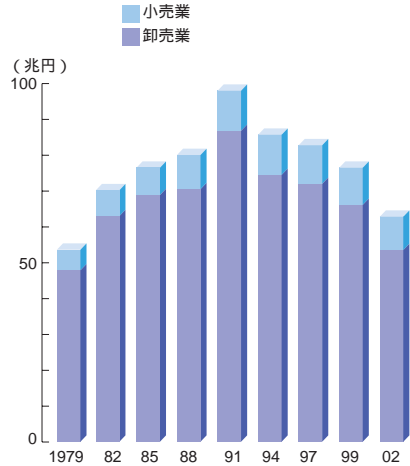


図3 産業分類別事業所数、従業者数、年間商品販売額の構成比(2002年)

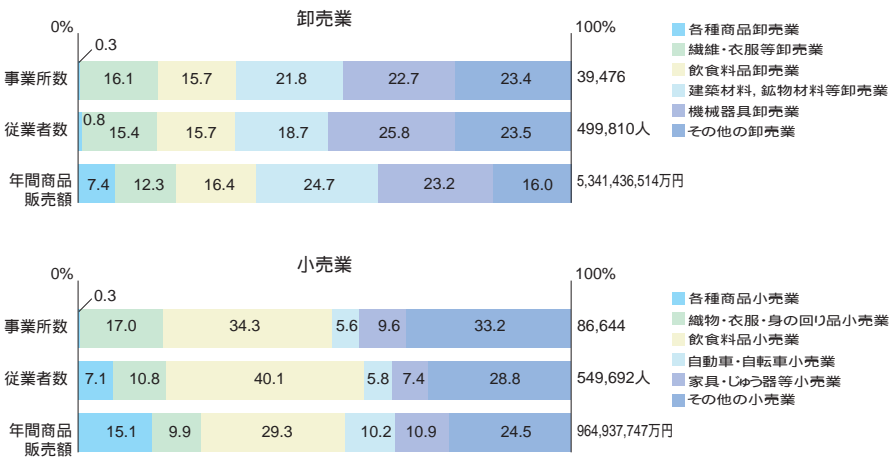


図1:府統計課「大阪の賃金、労働時間及び雇用の動き」

図2:大阪労働局「大阪労働局年報」

図3:総務省「労働力調査都道府県別年平均結果」

図1 現金給与総額と労働時間の推移
(月平均1人当たり・規模30人以上)

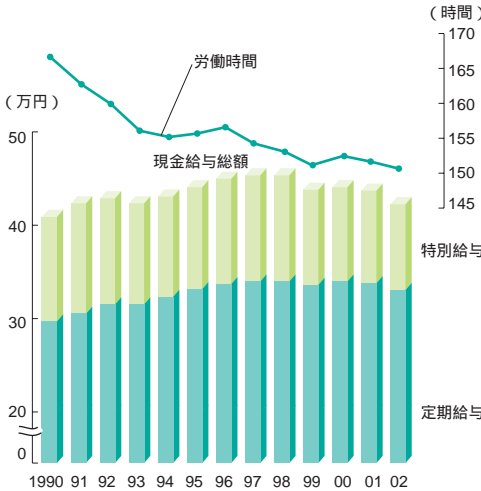


図2 有効求人数、有効求職者、有効求人倍率の推移
(月平均)

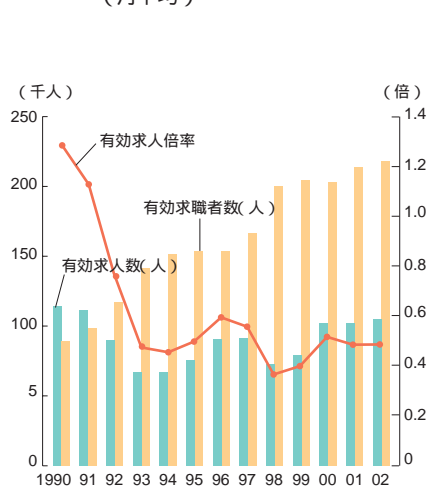


図3 完全失業者数と完全失業率の推移(試算値)

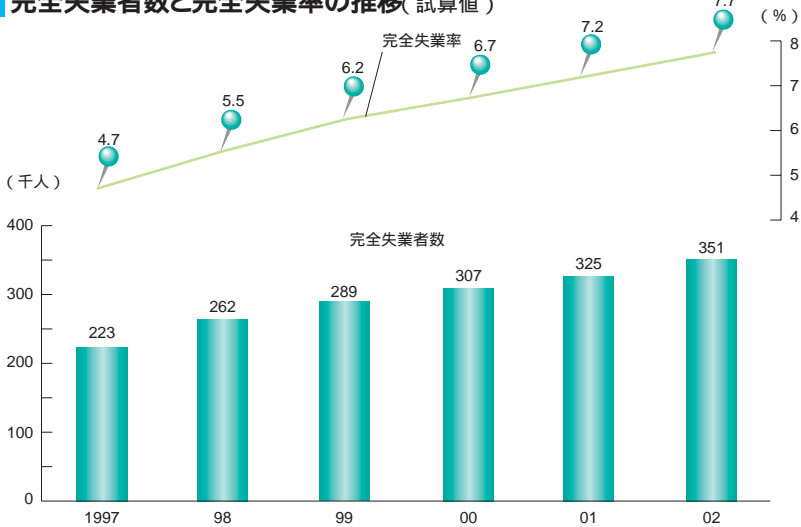


図1:総務省「国勢調査報告」
図2:総務省「住宅・土地統計調査報告書」

図1 主世帯住宅の所有関係別推移

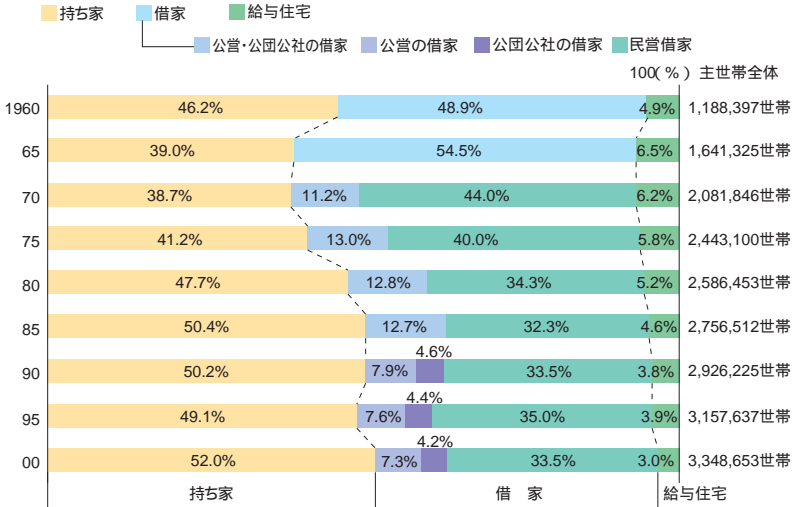


図2 住宅の建て方別割合の推移



図1:府統計課
「おおさかの家計年報(平成14年平均結果)」
図2:府統計課「大阪市消費者物価指数」

図1 勤労者世帯一世帯あたりの1ヶ月間の収入と支出平均(2002年)

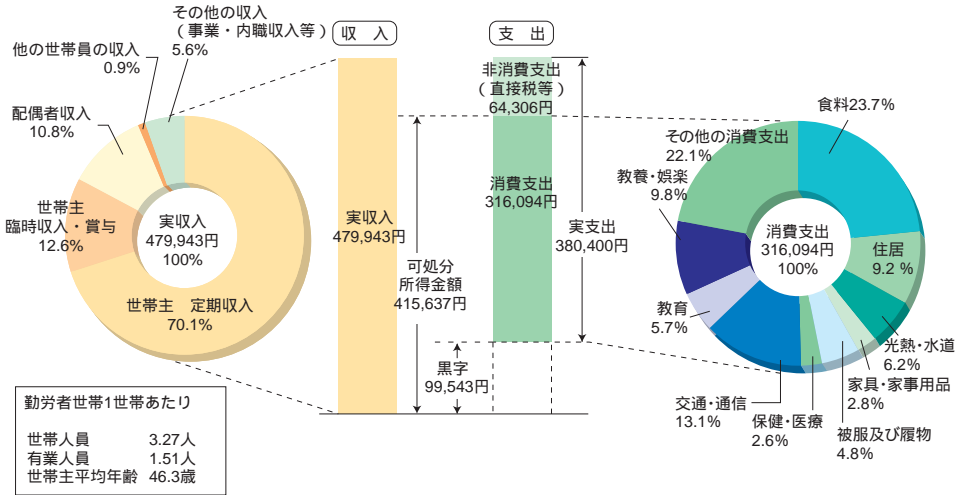
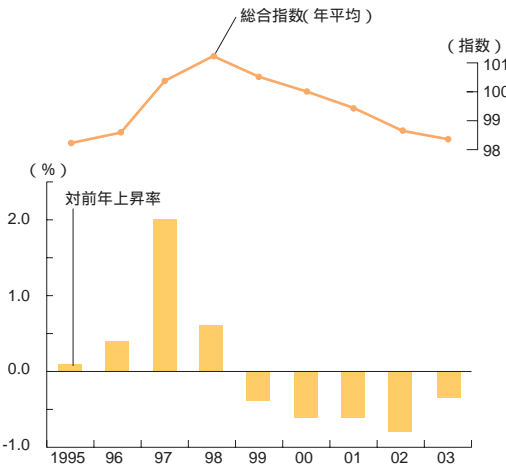


図2 消費者物価の動き(大阪市)
2000年=100



10 教育

データガイド

図1・2:府統計課「大阪の学校統計」

図3:府教育委員会

「大阪府児童・生徒体力・運動能力調査報告書」

図1 高等学校の卒業生数、進学率の推移(単位:%)

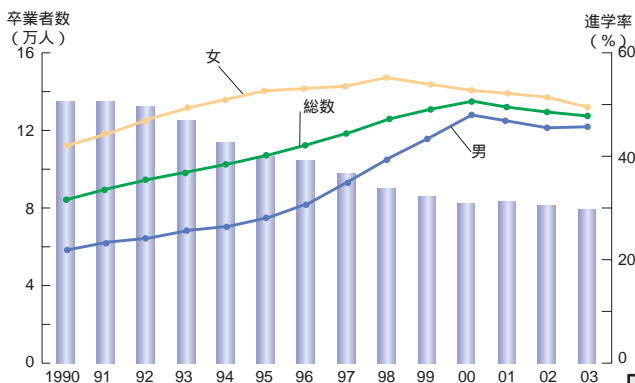


図2 園児・児童・生徒数の推移(単位:人)

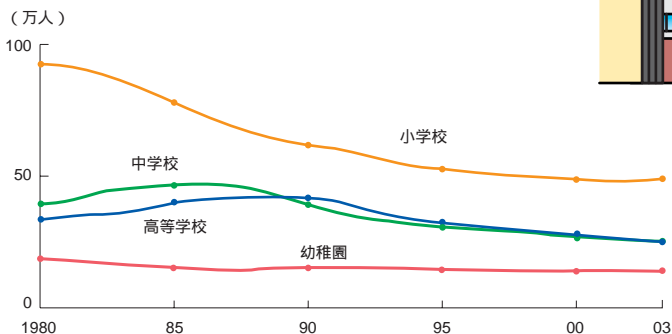
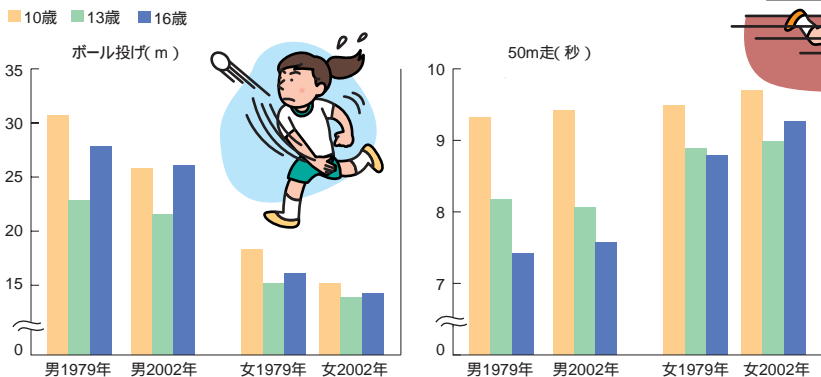


図3 児童及び生徒の運動能力テストの平均値



11 治安・災害

データガイド

- 図1:府警察本部「犯罪統計」
- 図2:府警察本部「大阪の少年非行」
- 図3:府警察本部「大阪の交通事故発生状況」
- 図4:府危機管理室「大阪府消防統計」

図1 刑法犯認知及び検挙件数・検挙率の推移

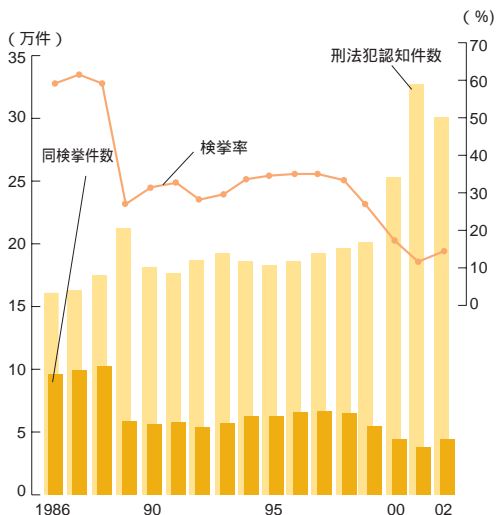


図2 刑法犯少年の推移

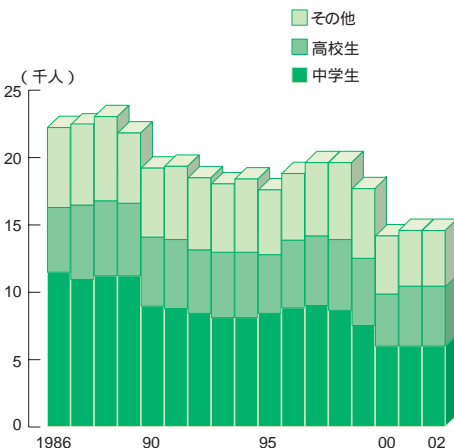


図3 交通事故件数と傷者・死者の推移

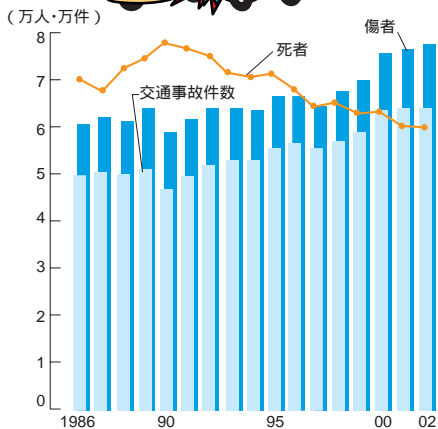
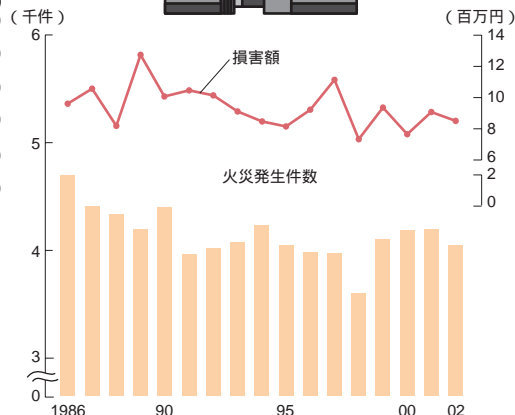


図4 火災件数と損害額の推移



12 市町村勢

市 町 村	面積 (2003.10.1)	世帯数 (2003.10.1)	人口(2003.10.1)			老年人口割合 (65歳以上) (2000.10.1)	児童生徒数(2003.5.1)		事業所(2001.10.1)	
			総数	女性	男性		小学校	中学校	事業所数	従業員数
総 数	km ²	世帯	人	人	人	%	人	人	所	人
大 阪 市	1,893.73	3,614,451	8,831,177	4,529,946	4,301,231	14.9	489,032	242,672	483,964	4,778,808
堺 市	(1)221.96	1,215,802	2,626,635	1,342,805	1,283,830	17.1	126,583	66,730	232,804	2,427,045
岸 和 田 市	136.79	308,973	792,772	410,006	382,766	14.8	44,502	20,804	31,948	300,529
豊 中 市	72.07	72,169	202,120	104,523	97,597	15.5	13,140	6,034	8,964	77,966
池 田 市	(1)36.60	163,096	389,018	200,972	188,046	14.4	21,287	10,647	15,590	132,598
吹 田 市	22.11	42,474	100,771	51,493	49,278	15.0	5,724	2,929	4,022	46,535
泉 大 津 市	36.11	147,462	352,267	179,373	172,894	12.9	19,728	9,788	11,783	143,306
高 槻 市	12.29	28,826	76,206	39,571	36,635	13.8	5,000	1,973	4,072	33,178
貝 塚 市	105.31	137,435	353,494	181,689	171,805	14.4	18,488	9,516	10,182	107,129
守 口 市	43.96	31,381	89,701	46,221	43,480	15.5	5,947	2,577	3,757	32,264
枚 方 市	12.73	63,121	148,612	75,888	72,724	15.3	8,259	3,905	9,187	81,565
茨 木 市	65.08	153,930	405,206	209,270	195,936	12.4	24,314	11,433	11,042	118,772
八 尾 市	76.52	104,304	263,926	133,868	130,058	12.4	14,774	7,750	9,902	108,948
泉 佐 野 市	41.71	105,177	273,561	140,577	132,984	14.8	15,936	7,356	14,441	122,025
富 田 林 市	54.38	36,013	98,702	51,413	47,289	15.6	6,358	2,666	5,315	50,976
寝 屋 川 市	39.66	45,174	126,220	65,928	60,292	13.7	8,395	4,504	3,832	38,093
河 内 長 野 市	24.73	97,309	246,609	125,317	121,292	12.6	14,397	7,189	8,860	78,425
松 原 市	109.61	41,260	119,632	62,732	56,900	15.1	7,121	4,038	3,233	27,561
大 東 市	16.66	49,544	130,102	66,793	63,309	14.5	7,840	3,527	5,629	44,084
和 泉 市	18.27	50,315	128,810	64,365	64,445	12.3	8,183	4,484	5,600	59,780
其 面 市	84.99	61,076	177,161	90,948	86,213	12.7	12,078	5,483	5,951	49,644
柏 原 市	47.84	50,461	125,524	64,847	60,677	13.4	7,016	3,477	3,721	39,851
羽 曳 野 市	25.39	28,880	77,998	40,244	37,754	13.4	4,758	2,183	2,824	26,061
門 真 市	26.44	43,593	119,803	62,469	57,334	15.3	7,338	3,446	3,928	35,177
摂 津 市	12.28	56,021	133,696	67,206	66,490	12.4	7,582	3,243	7,397	79,072
高 石 市	14.87	33,454	84,990	41,957	43,033	11.6	4,557	2,286	4,495	51,840
藤 井 寺 市	11.35	22,770	61,384	31,647	29,737	15.4	3,475	2,401	2,533	22,458
東 大 阪 市	8.89	25,110	65,999	34,544	31,455	15.5	3,890	1,782	3,218	22,434
泉 南 市	61.81	209,623	513,093	260,683	252,410	14.6	28,538	13,629	31,164	255,313
四 條 畷 市	47.34	21,656	64,831	33,497	31,334	14.4	4,292	1,878	2,433	23,178
交 野 市	18.74	21,017	56,599	28,667	27,932	12.1	3,479	1,488	2,046	14,665
大 阪 狭 山 市	25.55	26,715	77,345	39,893	37,452	11.9	5,129	2,817	2,044	19,158
阪 南 市	11.86	21,147	57,270	29,892	27,378	13.4	3,239	1,580	1,934	18,608
島 本 町	36.10	19,989	58,483	30,502	27,981	13.6	3,731	1,843	1,891	13,427
豊 能 町	16.78	10,681	29,403	15,190	14,213	13.3	1,805	896	701	8,054
能 勢 町	34.37	8,012	24,810	13,014	11,796	14.2	1,420	867	494	3,122
忠 岡 町	98.68	4,012	13,525	7,021	6,504	19.0	1,030	545	573	4,430
熊 取 町	4.03	6,263	17,652	9,126	8,526	16.6	1,073	482	907	8,379
田 尻 町	17.19	14,549	43,781	22,331	21,450	12.5	2,644	1,389	1,266	10,160
岬 町	3.86	2,529	6,852	3,558	3,294	19.0	397	171	459	6,864
河 南 町	49.03	6,990	19,038	10,113	8,925	21.5	946	484	708	5,213
太 子 町	14.17	4,879	14,526	7,341	7,185	13.9	1,065	721	484	3,186
千 早 赤 阪 村	25.26	6,315	17,478	8,969	8,509	16.8	1,012	539	628	4,946
美 原 町	37.38	2,137	6,616	3,488	3,128	19.9	319	170	262	1,962
	13.20	12,807	38,956	19,995	18,961	15.2	2,243	1,022	1,740	20,827

資料出所	国土地理院	府 統 計 課	総務省
------	-------	---------	-----

(注) (1)豊中市及び淀川区の境界が未定(49.02km²)のため、参考数値である。

(2)従業員4人以上の事業所である。

(3)飲食店を除く。

(2)工業(2002.12.31)		(3)商業(2002.6.1)		農業(2000.2.1)		普通会計(2002年度)	(4)下水道普及率	刑法犯認知件数
事業所数	製造品出荷額等	事業所数	年間商品販売額	農家数	経営耕地面積	歳出決算額	(2002年度)	(2002年)
所	百万円	事業所数	百万円	戸	a	百万円	%	件
26,902	15,797,409	126,120	63,063,743	29,801	1,122,357	3,758,806	88.0	(5)300429
9,711	4,314,746	62,809	48,619,094	592	19,513	1,787,971	100.0	125,764
1,784	2,017,247	8,221	1,725,627	2,584	84,733	264,950	93.8	28,552
529	187,838	2,600	457,816	1,408	61,001	61,158	89.4	5,613
755	312,498	3,749	789,083	367	13,185	128,420	99.9	11,046
59	244,483	1,090	136,238	348	13,835	31,489	99.9	2,695
217	274,776	3,479	1,805,145	276	9,587	100,277	99.7	8,482
284	151,396	921	196,776	198	5,019	26,943	80.6	2,833
284	531,968	2,725	608,403	1,589	51,938	97,761	94.0	7,125
301	130,674	1,028	130,131	768	32,033	27,317	34.3	2,917
592	250,983	2,034	414,232	115	4,588	50,350	99.9	4,582
387	530,512	2,872	499,653	1,485	53,483	104,634	79.6	8,581
279	464,826	2,600	1,128,855	1,554	57,928	72,674	93.4	5,559
2,033	1,062,697	3,143	626,311	1,313	43,883	83,395	65.3	8,244
362	225,210	1,480	240,913	1,072	52,851	39,883	24.3	3,640
323	129,931	971	135,833	1,388	49,743	35,554	71.2	3,094
385	232,106	2,286	377,209	605	22,445	71,036	97.6	6,102
151	75,488	900	110,154	1,044	35,015	34,549	40.6	2,416
478	161,754	1,470	278,527	639	18,195	37,761	72.4	4,427
577	528,379	1,208	234,690	252	8,241	39,275	79.2	4,338
487	113,723	1,415	205,765	1,524	57,794	56,810	69.2	5,305
45	19,855	1,120	453,382	560	21,898	46,507	99.9	3,095
320	229,720	746	95,170	401	13,871	24,041	60.8	1,636
247	114,160	1,017	178,152	934	36,501	35,818	52.9	2,858
538	815,985	1,636	295,627	195	7,552	52,354	74.3	4,687
489	330,733	937	323,960	233	7,991	29,923	77.5	2,539
111	511,088	657	66,888	165	4,209	31,098	68.0	1,931
128	47,894	826	103,699	255	5,768	19,707	57.3	1,892
3,734	1,113,609	7,558	2,224,031	821	23,991	190,041	93.8	17,916
152	54,576	611	75,977	691	32,926	20,442	40.8	1,557
88	30,796	512	42,901	244	9,106	17,046	99.5	1,374
128	63,862	564	77,231	476	18,888	21,856	92.5	1,411
79	48,734	509	73,289	396	14,561	17,431	99.9	2,001
81	18,138	512	40,969	459	14,414	16,805	30.6	1,294
20	86,296	187	18,632	170	4,971	14,839	85.6	559
14	2,134	113	9,693	384	20,487	6,854	96.4	145
45	9,734	117	7,555	1,190	74,840	5,210	13.7	167
135	69,827	233	42,130	93	2,591	7,168	93.2	453
87	34,310	297	26,228	333	14,143	11,323	56.9	1,099
9	940	162	15,697	107	3,798	5,726	90.7	281
29	9,664	196	9,635	247	7,767	7,438	43.3	312
35	6,887	111	7,813	408	16,926	4,655	92.2	211
52	31,740	123	5,600	899	33,827	5,524	54.7	303
29	10,915	56	3,021	370	14,250	3,146	29.7	100
329	194,576	319	146,008	649	22,071	11,643	62.8	1,178

府 統 計 課

府市町村課

府下水道課

府警察本部

(4) 公共下水道により汚水処理することができる区域の人口 / 行政人口(住民基本台帳人口+外国人登録人口)

(5) 発祥地不明115件を含む。

*各数値には単位未満を四捨五入したものもあり、総数と内訳の合計数とは一致しないものがある。

動より統計

動より数字

最新の統計データをインターネットで!



<http://www.pref.osaka.jp/toukei/index.htm>



<http://www.pref.osaka.jp/toukei/i/index.html>

大阪府の統計情報

【統計資料室】

お気軽にどうぞ あなたのデータルーム

国、都道府県、市町村で作成された人口、産業、社会統計等、各種統計は、情報の源泉です。プラン・予測の情報収集に統計資料を是非ご利用下さい。

所在地 / 大阪市中央区大手通1-2-12
谷町恒和ビル3階(府政情報センター併設)
電話 / 06-6941-0351 内線2333
利用時間 / 月～金曜日 AM9:00～PM5:30
土・日・祝日・年末年始は休み

平成16年度の統計調査

5年毎 事業所・企業統計調査(簡易調査)
商業統計調査(簡易調査)
サービス業基本調査
(調査時期 平成16年6月1日現在)
全国消費実態調査
(同上 平成16年9月～11月)
農林業センサス
(同上 平成17年2月1日現在)

毎年 学校基本調査
(同上 平成16年5月1日現在)
特定サービス産業実態調査
(同上 平成16年11月1日現在)
工業統計調査
(同上 平成16年12月31日現在)

毎月 労働力調査
毎月勤労統計調査
生産動態統計調査
小売物価統計調査
家計調査

等

各種統計調査に
ご協力をお願いします



表紙のマスコットキャラクターは「データン」です。
大阪府企画調整部統計課 平成16年3月発行
〒540-8570 大阪市中央区大手前2-1-22
TEL.06-6941-0351 内線2347



古紙配合率100%再生紙を使用しています