

第6回 災害対策本部会議

日時：平成30年6月21日9:45～

場所：災害対策本部会議室

《議 題》

- 1 被害状況について
- 2 その他

平成30年6月21日 9時45分
大阪府災害対策本部事務局
連絡先：内線 6021
直通 6944-6021

※前回からの修正は、下線部分

大阪府北部を震源とする地震

1 危機管理体制

平成30年6月18日 7:58 災害対策本部設置

2 地震の状況（震度4以上）

(1) 地震発生日時 6月18日（月）午前7時58分

震央 大阪府北部 深さ13km

規模 マグニチュード6.1

最大震度 6弱

津波 なし

(2) 地震発生日時 6月19日（火）午前0時31分

震央 大阪府北部 深さ10km

規模 マグニチュード4.0

最大震度 4

津波 なし

3 被害状況等

(1) 人的被害及び住家被害（速報値）6月21日 7時30分時点

市町村	人的被害（人）			住家被害（棟）※			非住家被害
	死者数※	負傷者数	行方不明者数	全壊数	半壊数	一部損壊	
合計	5	348			10	781	214

市町村詳細は、別添1「市町村別被害状況」を参照。

※死者数については、災害関連死であるかどうか確認中。

※住宅被害状況については、集計中の市町あり。

(2) ライフライン

ガス	未復旧109,718戸 (高槻市:44,418戸・茨木市:63,356戸、摂津市:1,208戸、吹田市:736戸) ただし、火災・倒壊等により若干の変動を伴うものもある。 なお、順次再開を行い、6月25日を目途に全て復旧見込み
----	--

※ 電気、水道、下水道、通信については通常通り

なお、水道の詳細については、別添2のとおり

(3) 交通等

① 鉄道（運休中の路線・区間）

区 分	路 線 等
大阪モノレール	一部運転再開（大阪空港駅～万博記念公園駅）、約10～20分間隔 本線（万博記念公園駅～門真市駅）振替輸送（始発より）、彩都線（万博記念公園駅～彩都西駅）バス代替輸送（6：00～）、復旧作業は22日頃までかかる見込み。

※ 他の鉄道は運転再開済み

② 道路（通行止道路・区間等）

・府道・高速道路・国道等を含む他の路線の被害及び通行止め箇所なし

③ 空港

・関西国際空港、伊丹空港、神戸空港、八尾空港：通常通り運行

④ 港湾

・府管理港湾：被害なし

・大阪市管理港湾：K岸壁照明柱が曲がり（落下物等危険事態は回避済）

咲洲ペDESTリアンデッキ及び船客上屋のエレベーター停止中

⑤ 河川

・天野川（交野市） 交野橋下流両端天端クラック 600m応急対応済み・通行可

・天野川（交野市） 交野橋上流左岸天端クラック 100m応急対応済み・通行可

・大正川（茨木市） 下浅川橋付近天端クラック 30m復旧済み・通行可

・安威川（茨木市） 是推橋下流右岸天端クラック 100m復旧済み・通行可

⑥ 土砂災害

・枚方市香里園で避難指示（緊急）1世帯、避難勧告12世帯

・豊中市宮山町で避難勧告7世帯

・箕面市下止々呂美の一部避難指示（緊急）5世帯、避難勧告13世帯

⑦ 法面崩壊の恐れ

・高槻市南平台で避難勧告12世帯

4 府内原子力施設の状況

・被害なし

5 石油コンビナートの状況

・被害なし

6 庁舎及び各部局被害情報

・別添3のとおり

7 避難所開設情報等 (6月21日7:00時点)

- ・避難所開設：222箇所 避難者数：1,108人 (避難勧告0人、避難指示0人、自主避難1,108人)
詳細は、別添4のとおり

8 災害救助法の適用決定 (6月18日17:30)

大阪市、豊中市、吹田市、高槻市、守口市、枚方市、茨木市、寝屋川市、箕面市、摂津市、
四條畷市、交野市、島本町

9 支援について

(1) 人的支援

○大阪府

- ・18日より危機管理室から先遣隊2名を派遣
- ・19日より職員2名を、20日より3名を連絡員として、高槻市、茨木市、箕面市に配置
- ・高槻市に職員30名を派遣(20日～22日)、物資拠点の開設等に従事
本日午後より茨木市に職員を派遣予定

○関西広域連合

第一部隊(20日～) 高槻市4名、茨木市5名を派遣

(2) 物資等支援

- ・ブルーシート、食料(アルファ化米など)

詳細は別添5のとおり

1.0 自衛隊情報及び活動状況

○災害派遣：6月18日12:00に要請

- ・茨木市で入浴支援実施中(21日以降は、12:00から21:00の予定)
- ・高槻市で入浴支援開始(21日以降は、13:00から21:00の予定)
- ・高槻市で破損家屋への応急対策支援(要支援者へのブルーシート養生)を実施中
(20日5件整備済、21日9件整備予定)

○情報収集のため、各市に連絡員を派遣

(茨木市・高槻市)

1.1 気象台情報

- ・本地震による地盤の緩みを考慮し、揺れの大きかった市町村については、(1)大雨警報及び注意報の発表基準及び(2)土砂災害警戒情報発表基準を暫定的に引き下げて運用。

以下、基準値を引き下げる市町村。

(1) 大阪市・高槻市・枚方市・茨木市・箕面市・豊中市・吹田市・寝屋川市・摂津市・交野市・
島本町

(2) 高槻市、枚方市、茨木市、箕面市、豊中市、吹田市、寝屋川市、交野市、島本町

- ・地震活動の状況及び今後の天候について

別添6のとおり

被害状況(速報報告)(被害状況集約)

市町村名	人的被害(人)				計	住家被害(棟)				計	非住家被害(棟)
	死亡	行方不明	重傷	軽傷		全壊	半壊	一部破損	計		
大阪市	1	0	0	70	71	0	0	85	85	89	
堺市	0	0	0	0	0	0	0	0	0	0	
岸和田市	0	0	0	0	0	0	0	0	0	0	
豊中市		1		36	37			130	130	10	
池田市				7	7			8	8	31	
吹田市				53	53			0	0	0	
泉大津市	0	0	0	0	0	0	0	0	0	0	
高槻市	3	0	1	36	40	0	0	0	0	0	
貝塚市	0	0	0	0	0	0	0	0	0	0	
守口市				7	7			68	68	16	
枚方市				22	22			153	153	0	
茨木市	1	0	0	77	78	0	0	49	49	2	
八尾市	0	0	0	1	1	0	0	0	0	0	
泉佐野市	0	0	0	0	0	0	0	0	0	0	
寝田林市	0	0	0	1	1	0	0	0	0	0	
寝屋川市	0	0	0	6	6	0	0	82	82	41	
河内長野市	0	0	0	0	0	0	0	0	0	0	
松原市	0	0	0	9	9	0	0	0	0	0	
大東市	0	0	0	3	3	0	0	0	0	2	
和泉市				4	4			29	29	13	
箕面市	0	0	2	0	2	0	0	0	0	0	
柏原市	0	0	0	0	0	0	0	0	0	0	
羽曳野市	0	0	0	0	0	0	0	0	0	0	
門真市	0	0	0	0	0	0	0	0	0	0	
摂津市	0	0	0	6	6	0	0	137	137	0	
高石市	0	0	0	0	0	0	0	0	0	0	
藤井寺市	0	0	0	0	0	0	0	0	0	0	
東大阪市	0	0	0	2	2	0	0	0	0	0	
泉南市	0	0	0	0	0	0	0	0	0	0	
四條畷市	0	0	0	2	2	0	0	32	32	0	
交野市	0	0	0	2	2	0	0	0	0	0	
大阪狭山市	0	0	0	0	0	0	0	0	0	0	
阪南市	0	0	0	0	0	0	0	0	0	0	
島本町	0	0	0	0	0	0	0	3	3	9	
豊能町	0	0	0	0	0	0	0	0	0	0	
能勢町	0	0	0	0	0	0	0	5	5	0	
忠岡町	0	0	0	0	0	0	0	0	0	0	
熊取町	0	0	0	0	0	0	0	0	0	0	
田尻町	0	0	0	0	0	0	0	0	0	0	
岬町	0	0	0	0	0	0	0	0	0	0	
太子町	0	0	0	0	0	0	0	0	0	0	
河南町	0	0	0	0	0	0	0	0	0	0	
千早赤阪村	0	0	0	0	0	0	0	0	0	0	
合計	5	0	4	344	353	0	0	781	791	214	

水道関係被害状況

別添2

6月21日 7:00現在

事業体名	震度5弱↑	断水有	被害
大阪市	○		断水なし、濁水なし 浄配水場:被害なし 漏水:配水管5カ所(全て対応済み)、給水管8カ所(全て対応済み)
能勢町	○		被害なし
豊能町	○		断水、施設被害なし 濁水:6/19 15:30ころ解消 応急給水:6/19 15:30 終了
池田市	○		被害なし
箕面市	○		<断水>⇒6/19 11時解消 <濁水>⇒6/19 16時解消 <応急給水>⇒6/19 20時終了 ・施設被害状況→給水管破損1件(外院3丁目)⇒復旧済
豊中市	○		断水なし 濁水解消
吹田市	○		断水なし 濁水:余震により、一部にて濁水があり、洗管対応(配水管)⇒16:30対応完了 6/20 7時に災害給水拠点8か所再開(13時から4か所①②⑥⑧)→18時で終了 6/21実施なし) (①泉浄水所②片山浄水所③連間配水場④津雲配水場⑤山田配水場⑥佐井寺配水場⑦千里山配水場⑧健都耐震性貯水槽)
摂津市	○		断水なし 施設被害:復旧済(太中浄水場のPCタンクφ300導入管が破裂) 漏水:復旧済(30件) 濁水:余震により市内配水支管の一部で繰り返し濁水が発生(対応中)
茨木市	○		断水なし、施設被害なし、濁水復旧済み 漏水2件復旧済み
高槻市	○		断水:解消 施設被害:市水道管の被害状況については、大きな被害は確認されていない。 濁水:洗管作業が終了し、水質検査の後、濁水が解消したことを確認した。 <応急給水> 避難所となっている市立小中学校及び給水拠点3箇所のすべて応急給水箇所での活動を終了
島本町	○		断水なし 濁水:なし
枚方市	○		断水なし 施設被害:被害なし 漏水:給水管3件(雨天のため、工事でできず) 濁り水:収束
寝屋川市	○		断水なし 施設被害:配水池の空気弁漏れ(対応済)、水管橋の水漏れなど(1件済、1件対応中 配水への影響なし) 漏水なし 濁水:市内、給水管で発生⇒収束
守口市	○		被害なし(配水管・浄水場) 濁水:収束(注意喚起の広報は実施)
門真市			濁水:解消
交野市	○		断水なし 漏水 解消済 濁水 9件(対応済み)
大東市			断水なし 濁水 4件(対応済み)
東大阪市			被害なし
八尾市			被害なし
柏原市			被害なし

水道関係被害状況

藤井寺市			被害なし
松原市			被害なし
羽曳野市			異常、漏水なし
富田林市			被害なし
河内長野市			被害なし
河南町			被害なし
大阪狭山市			被害なし
堺市			被害なし
高石市			被害なし
泉大津市			被害なし
忠岡町			被害なし
和泉市			被害なし
岸和田市			被害なし
貝塚市			被害なし
泉佐野市			被害なし
熊取町			被害なし
田尻町			被害なし
泉南市			被害なし
阪南市			被害なし
岬町			被害なし
大阪広域水道企業団(四條畷)			被害なし
大阪広域水道企業団(太子)			被害なし
大阪広域水道企業団(千早赤阪)			被害なし
大阪広域水道企業団(用水供給)	○		<p><受水停止></p> <p>①蓮間分岐(吹田市)、柿ノ木分岐(豊中市) 影 響:なし(現在は桎ノ木からの融通により対応中) 復旧見込:不明</p> <p><その他></p> <p>施設被害状況 以下の5箇所で漏水が確認されています。</p> <p>①大阪高槻線(大阪府道16号線)の高槻市下田部町2丁目付近で送水管から漏水 止水対応済み</p> <p>②大阪環状線(国道170、171号線)の大東市西楠の里町付近で送水管から漏水 止水対応済み(なお、現場付近の一部の家屋において、浸水被害あり)</p> <p>③寝屋川市寝屋2丁目付近で空気弁から漏水 送水への影響なし</p> <p>④箕面摂津線(大阪府道119号線)の吹田市藤白台付近で送水管から漏水 止水対応済み</p> <p>⑤吹田市山田丘付近で空気弁から漏水 止水対応済み</p>
泉北水道企業団			把握している被害なし
日水協 応援給水		高槻市 箕面市	(対応終了)
自衛隊 給水活動		高槻市 箕面市	(対応終了)

各部局被害情報

【財務部】

- 三島府民センター：土木、府税ガラス20枚破損
- 豊能府民センター：執務内の銀行の壁面が剥がれ有

【総務部】

- 咲洲庁舎 復旧了

- 新別館 復旧了

- 本館 復旧了

- 別館 復旧了

【商工労働部】

人的被害なし、施設に大きな被害なし。

■ 本庁関係

- ・ 千里ライフサイエンスセンター、クリエイションコア東大阪、エルおおさか
⇒ 被害状況なし

■ 出先機関

- ・ 計量検定所
天井スピーカ2ヶ所でビスの剥脱による垂下り
天井点検口1ヶ所で取付部の剥離による垂下り
天井ボードの一部にたわみ
⇒ 垂下りについては、職員にてガムテープで貼り付け済
- ・ 北大阪技専校
⇒ 天井の塗装一部剥離。剥がれた粉等は職員にて清掃済。
- ・ 南大阪技専校
⇒ 地震後、EV点検により復旧せず、原因調査の結果、基盤交換が必要と判明。
復旧に時間を要することが判明した。
- ・ 芦原技専校
⇒ 2階会議室の天井エクспанション（つなぎ目の金具）落下。

落下した金具は職員にて撤去済。

- ・総合労働事務所、技専校（東大阪、障がい者、夕陽丘）
⇒ 被害状況なし

■その他主な施設

- ・産業技術研究所、マイドーム大阪（産振機構）
⇒ 被害状況なし。
- ・西成労働福祉C
⇒ 3階寄り場中央付近の天井一部剥離。落下物を職員にて撤去済。
落下区域はバリケードで囲い、立ち入り禁止措置済。
震災後の雨天時に、天井一部剥離部分より少量の雨水漏れあり。

【環境農林水産部】

〔府施設〕

■大阪府中央卸売市場

○青果卸売棟（3階建て）

- 1F：卸売場にて、スプリンクラー等配管破損により、水漏れがあり商品損壊あり。
- 3F：事務所内の内壁にクラックと天井ボードの崩落、天井エアコンの崩落、
外壁のクラック、窓枠の落下、窓ガラス割れ。
廊下部分の内壁にクラックと天井ボードの崩落、天井からの水漏れ、
スリットカバーの剥離。
20日午後の応急措置により、雨漏り2箇所全て解消。

○水産卸売棟（4F建て）

- 2F：大屋根下A-1階段前通路の1箇所雨漏りが発生。
- 3F：事務所内の内壁にクラックと天井ボードの崩落、天井エアコンの崩落、
外壁のクラック、天井からの漏水、窓ガラス割れ。
廊下部分の内壁にクラックと天井ボードの崩落、天井からの水漏れ、
スリットカバーの剥離。など
20日午後の応急措置により、雨漏り5箇所のうち3箇所は解消。
- 4F：事務所内の内壁にクラックと天井ボードの崩落、天井エアコンの崩落、
外壁のクラック、天井からの漏水、窓ガラス割れ。
廊下部分の内壁にクラックと天井ボードの崩落、天井からの水漏れ、
スリットカバーの剥離。など
20日午後の応急措置により、雨漏り6箇所のうち2箇所は解消。

○上記両棟とも、建物の躯体と躯体の境目である天井や壁が激しくぶつかり破損したものの、一部の破損部では、階下や隣の部屋が見通せるようなほど開口部がある。

⇒ 18日17時頃から、応急危険度判定士及び公共建築室職員が、両棟の現地確認をした結果、天井ボードの剥がれた部分等の応急処置は必要であるものの、建物の躯体には問題はないことが判明した。よって、19日朝から天井部分の応急処置を実施するとともに、市場は、引き続き開場することとした。

⇒ 19日、0時31分の府内最大震度4の地震後の状況については、市場施設で被災が拡大した様子はなく被災状況に大きな変化はなかった。

⇒ 19日、4時53分の府内最大震度3の地震後の状況についても、市場施設の被災が拡大した様子はなく被災状況に大きな変化はなかった。

〔その他〕

■府民の森

くろんど園地（交野市）の管理道に落石。これにより管理道の幅員が約1m減少中。管理車両の通行は可能。

⇒ 落石の周囲にカラーコーンを配置し注意喚起。近日中に指定管理者により撤去予定

■ため池：交野市のため池1箇所と、枚方市のため池3箇所、

島本町のため池1箇所、高槻市のため池1箇所において、堤体にクラックあり
茨木市のため池1箇所において、堤とは反対側の地山側で石積が崩壊
高槻市のため池1箇所において、余水吐にクラックあり

⇒ 交野市のため池（1箇所）

農と緑総合事務所及び市により、養生済み（ブルーシート被覆）

⇒ 枚方市のため池（3箇所）

農と緑総合事務所及び市により、養生済み（ブルーシート被覆）

⇒ 茨木市のため池（1箇所）

茨木市において、養生済み（ブルーシート被覆）

⇒ 島本町のため池（1箇所）

農と緑総合事務所及び町により、養生済み（ブルーシート被覆）

⇒ 高槻市のため池（2箇所）

1箇所で堤体にクラック、農と緑総合事務所及び市により養生済み（ブルーシート被覆）

1箇所で余水吐にクラック、ため池水位を低下措置中

■ため池の付帯施設（小屋）

交野市のため池1箇所が付帯する施設(小屋)の基礎部分に被害発生。

⇒ 貯水機能への影響なし。後日、当小屋自体を撤去予定。

■農地：茨木市の農地4箇所では法面(畦畔・石積)が崩壊

⇒ 4箇所について、茨木市がブルーシートで保護措置済み

寝屋川市の農地1箇所では畦畔が崩壊

⇒ 現場確認中

■水路：高槻市の水路2箇所では施設損壊、応急措置済

■市町村のごみ焼却施設

・茨木市環境衛生センター：3炉の内、1炉でボイラー配管が損傷し、停止中。

⇒6/23 日目で復旧予定。ごみ収集及び焼却上の支障なし。

・吹田市資源循環エネルギーセンター：2炉の内、1炉でパイプが破損し、停止中。

⇒6/21 復旧予定。ごみ収集及び焼却上の支障なし。

・箕面市環境クリーンセンター：2炉の内、1炉でボイラーの固定ボルトが1本破損。給水タンクも損傷しており、停止中。

⇒6/22 日目で復旧予定。ごみ収集及び焼却上の支障なし。

【政策企画部】

■空港関連

○負傷者 3空港とも「なし」

○伊丹空港

・通常どおり運航

・リムジンバスは、通常通り運行

・モノレールは、大阪空港駅～万博記念公園駅間：6月20日始発から運転を再開

○関西国際空港

・通常どおり運航

・リムジンバス、JR、南海は通常どおり運行

○神戸空港

・通常どおり運航中

・リムジンバスは、通常通り運行

■【京都大学複合原子力科学研究所(旧：京都大学原子炉実験所)】

※現在 KUR、KUCA とも定期点検中につき、運転停止中。

・原子炉施設の損傷や異常はなし(燃料も異常なし)

- ・電気系施設についても損傷や異常なし
- ・職員の安全確認済

■府立青少年海洋センター

- ・けが人及び建物の被害なし
- ・エレベータが停止（復旧済み）

【会計局】

被害状況なし。

【IR推進局】

被害状況なし。

【副首都推進局】

被害状況なし。

【議会事務局】

被害状況なし。

【監査委員事務局】

被害状況なし。

【人事委員会事務局】

被害状況なし。

健康医療部関係の被害及び対応状況

(下線部：前回からの更新)

1 職員及び所管施設の状況

(前回報告 6/20 15:30 から変化あり)

- (1) 職員安否 本庁・出先 常勤職員 982名 (派遣除く)
 全員安否確認済み (H30. 6. 18 11:00AM)
- (2) 部所管施設の被害状況
- | | |
|-----------------------|----------|
| ☞保健所、府立5病院、大安研、こころCなど | 概ね被害なし |
| 壁等の亀裂・駐車場アスファルト隆起 | 茨木保健所 |
| EV停止 | なし |
| 天井一部損壊等 | 精神医療センター |
- (3) コンクリートブロック塀等の点検結果
- ☞点検対象施設数：25 施設
- 上記のうち「不適合」が1つ以上ある施設：4 施設
- ※上記4施設では、応急措置として、標識等の設置を予定

2 府内医療機関の被害及び対応状況

(前回報告 6/20 15:30 から変化あり)

- ☞災害拠点病院 (19病院) 特段被害の情報なし
- ☞その他の医療機関 復旧済み又は対応済み
- ☞透析医療機関の状況 ほとんどの医療機関で透析可能
- 322 / 323 医療機関 (6月20日19時00分現在)
- ⇒1医療機関は他施設対応で調整済、来週から再開予定

3 府内水道施設の状況

(前回報告 6/20 15:30 から変化なし)

高槻市、箕面市の断水は解消
 自衛隊による給水支援については終了
 詳細は、別添のとおり

4 災害派遣医療チーム (DMAT) 状況

(前回報告 6/20 15:30 から変化あり)

大阪・兵庫・京都・滋賀へ派遣依頼 ⇒ 活動終了

(参考)

◆府内で活動している医療救護班等

○6月20日19時00分時点

・日赤救護班：

5 隊 20 人 (府保健医療調整本部 1 隊 4 人、茨木市内避難所 4 隊 16 人)

- ・ J R A T (大規模災害リハビリテーション支援関連団体協議会) :
4人 (府保健医療調整本部1人、茨木市内避難所1隊3人)
- ・ D P A T (災害派遣精神医療チーム) :
4人 (府保健医療調整本部4人)

○6月21日(本日予定)

- ・ 日赤救護班 : 4隊 (府保健医療調整本部1隊、茨木市内避難所3隊)
- ・ J R A T : 隊数調整中 (府保健医療調整本部、茨木市内避難所)

◆その他、府保健医療調整本部や各圏域地域保健医療調整本部において、災害医療コーディネーターが活動中

5 避難所に対する保健医療活動の状況

(前回報告 6/20 15:30 から変化あり)

- ☞ 11市の避難所 242カ所の状況を被災市町から確認
- ☞ 保健所においてが E M I S (広域災害救急医療情報システム) を入力中
- ☞ 引き続き避難所における被災者の状況や医療ニーズを確認
- ☞ 市の要請に基づき、6/21から枚方市、6/22から高槻市にそれぞれ府保健師等を派遣

6 今後の方針

- ☞ D M A T 及び D P A T の活動終了に伴い、6月19日より保健所を中心とした地域保健医療体制へ移行
- ☞ 災害拠点病院と保健所が協力し避難所の被災者にかかる医療・保健のニーズ把握を引き続き実施

7 その他(被災された方へのお知らせ)

- ☞ 過去の震災でエコノミー症候群が多発していたことから、これを予防するため、「車中泊を避ける」「足を動かす」などの予防を呼びかけ
- ☞ 地震に関わるこころのケア電話相談設置(報道提供済み)
 - <大阪市・堺市以外のお住まいの方>大阪府こころの健康総合センター
06-6607-8814 (直通)
 - <大阪市にお住まいの方>大阪市こころの健康センター
06-6923-0936 (直通)
 - <堺市にお住まいの方>堺市こころの健康センター
072-243-5500 (直通)

整理番号	施設名	施設との連絡確認	人的被害の状況	建物被害の状況	周辺の被災状況 (火災・がけ崩れ等)	ライフラインの被災状況	その他
1	消費生活センター	済・未	有・無	全壊・半壊・無し	有・無	水道 (有・無) ガス (有・無) 電気 (有・無) 電話 (有・無)	平常通り運営
2	パスポートセンター(本所)	済・未	有・無	全壊・半壊・無し	有・無	水道 (有・無) ガス (有・無) 電気 (有・無) 電話 (有・無)	平常通り運営
3	パスポートセンター(りんくう)	済・未	有・無	全壊・半壊・無し	有・無	水道 (有・無) ガス (有・無) 電気 (有・無) 電話 (有・無)	平常通り運営
4	日本万国博覧会 記念公園事務所	済・未	有・無	全壊・半壊・無し	有・無	水道 (有・無) ガス (有・無) 電気 (有・無) 電話 (有・無)	・休園(21日も休園。太陽の 塔入館は本日から再開。) ・中央ゲート一部破損 ・万博記念競技場一部破損 ・大阪日本民芸館・万博記 念公園記念ビル一部ガラス 破損等
5	ピースおおさか	済・未	有・無	全壊・半壊・無し	有・無	水道 (有・無) ガス (有・無) 電気 (有・無) 電話 (有・無)	通常通り開館
6	ドーンセンター (男女参画・府民協働課)	済・未	有・無	全壊・半壊・無し	有・無	水道 (有・無) ガス (有・無) 電気 (有・無) 電話 (有・無)	通常通り開館
7	大阪国際会議場	済・未	有・無	全壊・半壊・無し	有・無	水道 (有・無) ガス (有・無) 電気 (有・無) 電話 (有・無)	平常通り運営
8	ワッハ上方	済・未	有・無	全壊・半壊・無し	有・無	水道 (有・無) ガス (有・無) 電気 (有・無) 電話 (有・無)	21日は休館日
9	オーケストラハウス	済・未	有・無	全壊・半壊・無し	有・無	水道 (有・無) ガス (有・無) 電気 (有・無) 電話 (有・無)	
10	(旧児童文学館)	済・未	有・無	全壊・半壊・無し	有・無	水道 (有・無) ガス (有・無) 電気 (有・無) 電話 (有・無)	
11	江之子島 文化芸術創造センター	済・未	有・無	全壊・半壊・無し	有・無	水道 (有・無) ガス (有・無) 電気 (有・無) 電話 (有・無)	通常通り開館
12	府立大学	済・未	有・無	全壊・半壊・無し	有・無	水道 (有・無) ガス (有・無) 電気 (有・無) 電話 (有・無)	
13	府大(高専)	済・未	有・無	全壊・半壊・無し	有・無	水道 (有・無) ガス (有・無) 電気 (有・無) 電話 (有・無)	建物破損 ・体育館窓 ・天井亀裂 ・タイル
14	OFIX	済・未	有・無	全壊・半壊・無し	有・無	水道 (有・無) ガス (有・無) 電気 (有・無) 電話 (有・無)	
15		済・未	有・無	全壊・半壊・無し	有・無	水道 (有・無) ガス (有・無) 電気 (有・無) 電話 (有・無)	

180618 7:58地震

6/21 07:30現在被害状況

道路	<p><u>府の管理道路</u></p> <p>・<u>岸和田牛滝山貝塚線（大雨による規制）</u></p> <p><u>法面より湧水のため 20日 23:40より通行規制実施。今朝現地確認し、21日 6:00より規制解除</u></p> <p><u>【参考】市道の規制状況</u></p> <p>・<u>高槻市 栄町 寿栄小学校付近 ブロック塀倒壊 通行止め（う回路有）</u></p> <p>・<u>箕面市 下止々呂美 土砂崩れのおそれ 通行止め（う回路有）</u></p>
鉄道	<p><u>大阪モノレール（6月20日と同じ状況）</u></p> <p>大阪空港駅～万博記念公園駅間：6月21日始発から約10～20分間隔で運転を再開。</p> <p>万博記念公園駅～門真市駅間、万博記念公園駅～彩都西駅間：<u>21日終日運休。復旧作業は22日頃までかかる見込み。</u></p> <p>本線 振替輸送、彩都線 バス代替輸送。</p> <p>※他のJR路線、私鉄、大阪メトロは通常通り運行</p>
河川	<p><応急復旧でブルーシート養生済></p> <p>天野川 天端クラック（交野橋上流左岸）（クラック L=100m） 応急対応済み、通行可</p> <p>天野川 天端クラック（交野橋下流両端）（クラック L=600m） 応急対応済み 通行可</p> <p><復旧済></p> <p>安威川 天端クラック（是推橋付近）（クラック L=100m） 対応済み、通行可</p> <p>大正川 天端クラック（下浅川橋付近）（クラック L=30m） 対応済み、通行可</p>
ダム 下水 港湾 公園	<p>異常なし</p> <p>大きな被害なし</p> <p>大きな被害なし</p> <p>大きな被害なし</p>
土砂災害	<p>枚方市香里園で避難指示(緊急)1世帯・勧告 12世帯 (枚方市)</p> <p>高槻市南平台で避難勧告 12世帯 (高槻市)</p> <p>箕面市下止々呂美の一部避難指示(緊急)5世帯・勧告 13世帯 箕面市今宮地区がけ崩れの恐れ避難指示勧告 32世帯 (箕面市)</p> <p>豊中市宮山町で避難勧告 7世帯 (豊中市)</p>

報道発表資料

[ホーム](#) > [報道発表資料](#) > [詳細](#)

ブロック塀に関する相談窓口の開設について

住宅まちづくり部 建築指導室建築
企画課 調整グループ
代表連絡先
ダイヤルイン番号:06-6210-9720
メールアドレス:kenchikushido-
g04@sbox.pref.osaka.lg.jp

提供日	2018年6月20日
提供時間	18時30分
内容	<p>平成30年6月18日7時58分大阪府北部で発生した地震により、通学路のブロック塀が倒壊し、尊い人命が犠牲となったことを受けて、大阪府ではブロック塀に関する相談窓口を開設しました。ブロック塀についてご相談がある場合は、下記連絡先までご相談ください。</p> <p>○ 大阪府の相談窓口 大阪府住宅まちづくり部建築指導室確認・検査グループ (電話番号)06-6210-9724 ※ 泉大津市、泉佐野市、大阪狭山市、貝塚市、柏原市、交野市、河南町、河内長野市、熊取町、四條畷市、島本町、摂津市、泉南市、太子町、大東市、高石市、田尻町、忠岡町、千早赤阪村、豊能町、富田林市、能勢町、阪南市、藤井寺市、松原市、岬町については上記にお問合せください。上記以外の市については各市(特定行政庁)にお問合せください。</p> <p>○ 民間の相談窓口 一般財団法人 大阪建築防災センター (電話番号)06-6942-0190 一般財団法人 大阪府建築士事務所協会 (電話番号)06-6946-7065 公益社団法人 大阪府建築士会 (電話番号)06-6947-1966</p> <p>なお、住まいに関する様々な相談は以下で対応しています。必要に応じて適切な相談窓口のご案内もいたします。相談は無料ですのでお気軽にご相談ください。</p> <p>○ 大阪府住宅相談室 (電話番号) 06-6944-8269 (設置場所) 大阪府庁別館1階(大阪市中央区谷町2丁目2-12) (相談方法) 面談または電話による (相談時間) 月曜日から金曜日 9時から12時、13時から17時30分</p>
関連ホームページ	ブロック塀に関する相談窓口の開設について
	大阪府が相談業務を行う市町村以外の窓口
	住宅相談室[住宅に関する無料相談(電話・来訪)]
資料提供ID	31357

[報道発表資料のトップへ](#)[ページの先頭へ](#)



トップ <暮らし・住まい 人権・男女 福祉・ 教育・学校・ 健康・医療 商工・労働 環境・ 農林・ 都市魅力・ 都市計画・ 防災・安全・ 府政運営・ まちづくり 共同参画 子育て 青少年 リサイクル 水産業 観光・文化 都市整備 危機管理 市町村

【お知らせ】ブロック塀に関する相談窓口の開設について

更新日: (「検査反映日時」の項目に設定した日が表示されます)

【お知らせ】ブロック塀に関する相談窓口の開設について

平成30年6月18日7時58分大阪府北部で発生した地震により、通学路のブロック塀が倒壊し、尊い人命が犠牲となったことを受けて、大阪府ではブロック塀に関する相談窓口を開設しました。

大阪府の相談窓口

- 大阪府住宅まちづくり部建築指導室審査指導課確認・検査グループ
電話番号 06-6941-0351(代表電話)
(内線番号 3026、4323)
06-6210-9724(ダイヤルイン)

※大阪府が特定行政庁の業務を行なう市町村(泉大津市、泉佐野市、大阪狭山市、貝塚市、柏原市、交野市、河南町、河内長野市、熊取町、四條畷市、島本町、摂津市、泉南市、太子町、大東市、高石市、田尻町、忠岡町、千早赤阪村、豊能町、富田林市、能勢町、阪南市、藤井寺市、松原市、岬町)については上記にお問合せください。

http://www.pref.osaka.lg.jp/kenshi_kikaku/kikaku_sidou/tokutyou.html

民間の相談窓口

- 一般財団法人 大阪建築防災センター
電話番号 06-6942-0190
一般社団法人 大阪府建築士事務所協会
電話番号 06-6946-7065
公益社団法人 大阪府建築士会
電話番号 06-6947-1966

ブロック塀の点検について

あんしんなブロック塀を目指して(日本建築学会等)

http://news-sv.ajij.or.jp/zairyuu/s2/index.html

このページの作成所屬
住宅まちづくり部 建築指導室審査指導課 確認・検査グループ

1つ前のページに戻る

このページの先頭へ

お問合せ ユニバーサルデザインについて 個人情報の取り扱いについて このサイトのご利用について

大阪府 (法人番号 4000020270008) 本庁 〒540-8570 大阪市中央区大手前2丁目 (代表電話)06-6941-0351
咲洲庁舎 〒559-8555 大阪市住之江区南港北1-14-16 (代表電話)06-6941-0351

大阪府庁への行き方

© Copyright 2003-2018 Osaka Prefecture, All rights reserved.

17

学校等の被害状況等について

1 被害状況（政令市は除く）

（1）児童生徒の人的被害 ※自宅での負傷も含む

（公立）

- ・府立 高校8名（いずれも軽傷）、支援学校2名（いずれも軽傷）
- ・市町立
幼稚園1名（軽傷）、小学校12名（軽傷11名、死亡1名）、
中学校18名（軽傷16名、重傷2名）

（私立）

- ・小学校3名、中学校2名、高校2名、専修学校等13名（いずれも軽傷）

（2）物的被害

学校施設の外壁やひび割れ等の状況を含む緊急点検を実施。市町村教育委員会及び私立学校園にも同様に点検を依頼済。

（公立）

- ・府立 高校102校、支援学校24校
- ・市町立 幼稚園27園、認定こども園1園、小学校169校、
中学校93校、義務教育学校1校

（私立）

- ・幼稚園78園、小学校4校、中学校22校、高校33校、通信制1校、
専修学校等68校

（主な被害状況）

- ・天井・外壁亀裂、体育館照明落下・破損、水道管破裂等

2 休校等措置

6月21日（木）に休校等の措置を講ずる学校は以下のとおり。

（1）府立学校（4校）

- ・芥川、三島、茨木工科、茨木西の各高校

（2）市立学校

（終業繰り上げ）

- ・高槻市の全小・中学校

3 所管施設

- ・中之島図書館で被害あり（柱一部破損、壁クラック等）。
- ・教育センター、中央図書館、少年自然の家、府立体育会館、門真スポーツセンター、漕艇センター、臨海スポーツセンター、近つ飛鳥博物館、弥生文化博物館の各施設については、人的被害、物的被害ともなし。

4 通学時の安全確保

児童生徒の登下校の安全確保について、18日に、府立学校及び市町村教育委員会に対し、注意喚起を文書で指示。

5 府内文化財

(被害件数) 29件

- ・重要文化財(建造物) 9件
- ・登録有形文化財(建造物) 9件
- ・重要文化財(美術工芸品) 1件
- ・特別史跡 1件
- ・史跡 5件
- ・名勝 1件
- ・登録記念物 3件

(被害状況)

- ・瓦の一部落下、漆喰壁の亀裂や落下、石燈籠・墓石の転倒など

避難所状況一覧

災害名称： 20180618地震
地域名： すべて

別添 4

市町村名	開設避難所数		避難者数(勧告)		避難者数(指示)		避難者数(自主)		避難者数最大時時点
	現時点 (箇所)	最大時 (箇所)	現時点 (人)	最大時 (人)	現時点 (人)	最大時 (人)	現時点 (人)	最大時 (人)	
大阪市	2	118	0	0	0	0	14	230	2018/06/18 11:22
堺市									
岸和田市	0	2	0	0	0	0	0	0	2018/06/20 18:30
豊中市	2	62	0	0	0	0	22	89	2018/06/18 14:03
池田市	0	0	0	0	0	0	0	0	
吹田市	6	40	0	0	0	0	11	76	2018/06/19 12:00
泉大津市									
高槻市	35	119	0	18	0	0	266	605	2018/06/19 06:00
貝塚市									
守口市	12	32	0	0	0	0	12	33	2018/06/18 15:56
枚方市	53	53	0	0	0	4	203	268	2018/06/20 07:31
茨木市	74	74	0	0	0	0	506	686	2018/06/19 07:07
八尾市									
泉佐野市									
富田林市									
寝屋川市	6	6	0	0	0	0	2	11	2018/06/20 02:00
河内長野市									
松原市									
大東市									
和泉市									
箕面市	14	14	0	0	0	0	45	133	2018/06/20 09:02
柏原市									
羽曳野市									
門真市	0	0	0	0	0	0	0	0	
摂津市	5	28	0	0	0	0	27	71	2018/06/18 15:05
高石市									
藤井寺市									

避難所状況一覧

災害名称： 20180618地震
地域名： すべて

別添 4

市町村名	開設避難所数		避難者数(勧告)		避難者数(指示)		避難者数(自主)		避難者数最大時時点
	現時点 (箇所)	最大時 (箇所)	現時点 (人)	最大時 (人)	現時点 (人)	最大時 (人)	現時点 (人)	最大時 (人)	
東大阪市									-
泉南市									-
四條畷市	0	14	0	0	0	0	0	4	2018/06/18 11:06
交野市	6	6	0	0	0	0	0	11	2018/06/20 00:03
大阪狭山市									-
阪南市									-
島本町	0	3	0	0	0	0	0	158	2018/06/18 14:30
豊能町									-
能勢町									-
忠岡町									-
熊取町									-
田尻町									-
岬町									-
太子町									-
河南町									-
千早赤阪村									-
合計	222	571	0	18	0	4	1,108	2,375	

物資等支援 (平成30年6月21日8:00現在)

■支援内容

1) 物資

・ブルーシート

提供済み (6/19) 3,000 枚 豊中市、高槻市、守口市、枚方市、茨木市、摂津市
四條畷市、交野市

(6/20) 3,900 枚 吹田市、高槻市、箕面市

提供予定 (6/21) 2,700 枚 高槻市

(6/22) 900 枚 茨木市、箕面市

・食糧 アルファ化米等

提供済み (6/19) 750 食 茨木市

・段ボールベッド

提供予定 (納期未定) 501 セット (54 セット提供済み) 茨木市

100 セット 高槻市

・段ボール間仕切り (6/22) 5 セット 茨木市

5 セット 高槻市

・企業の無償提供

飲料水 (コカコーラ) (6/20) 32 ケース 守口市

子どもおむつ (花王) (6/21 予定) 200 ケース 吹田市

2) その他

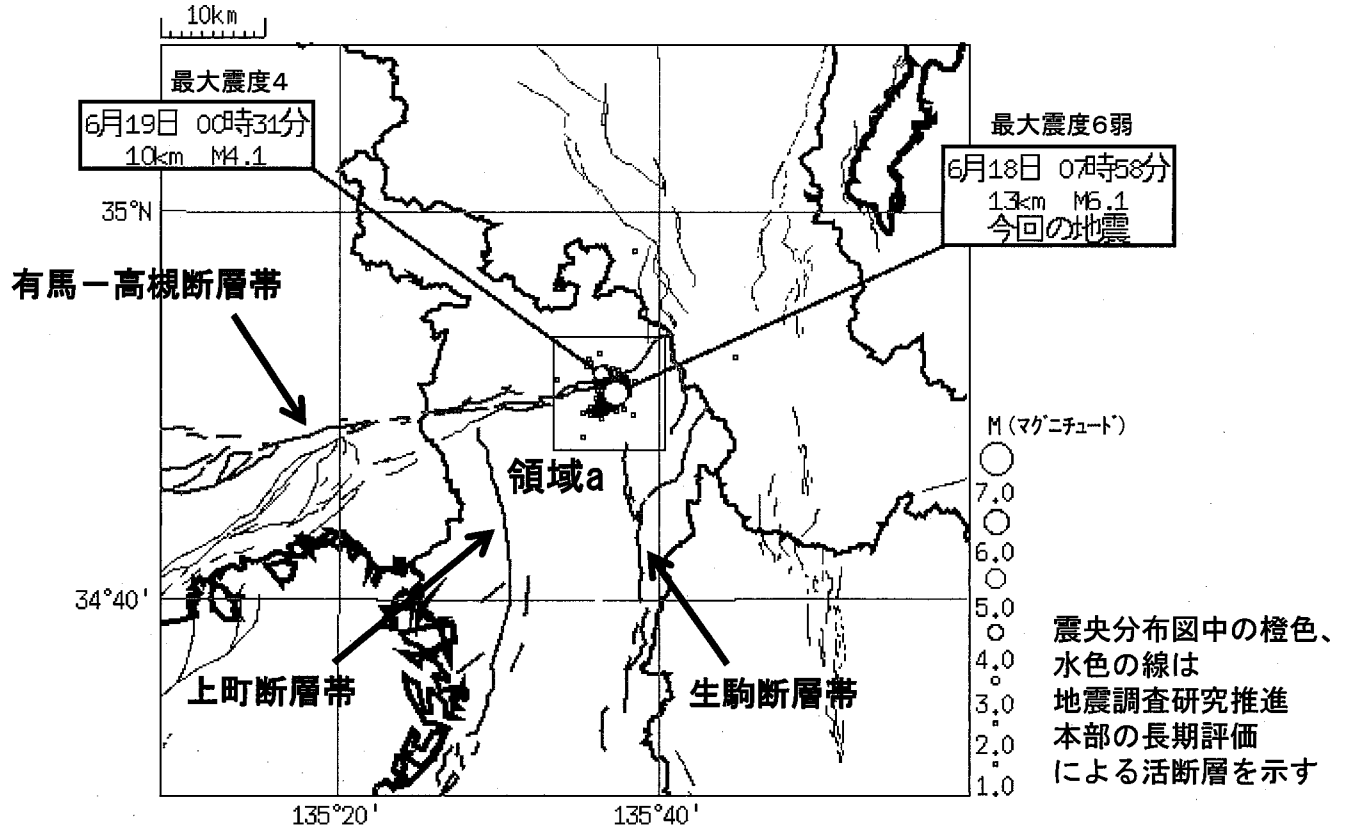
・災害活動車両 (大阪ガス) への駐車場の確保

日本万国博覧会記念公園 車両 700 台分

平成30年6月18日 大阪府北部の地震 地震活動の状況（6月21日07時00分現在）

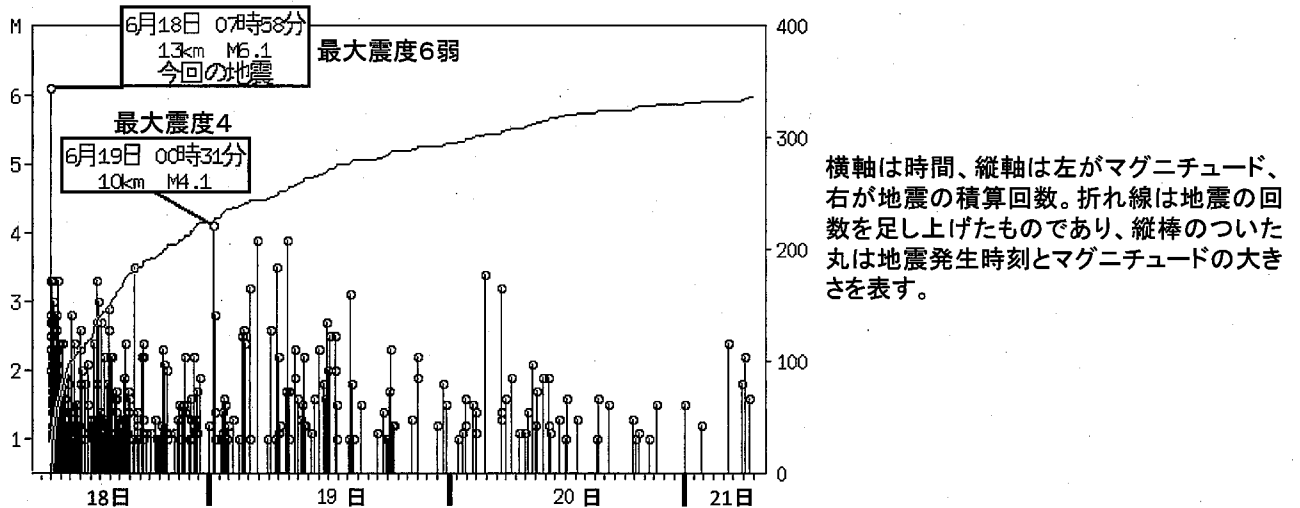
震央分布図

（2018年6月18日07時00分～6月21日07時00分、マグニチュード1.0以上、深さ0～20km）



* 地図は、国土地理院発行の『数値地図 25000(行政界・海岸線)』を使用しています。図版作成にはGMT(Generic Mapping Tool[Wessel,P.,and W.H.F.Smith,New,improved version of Generic Mapping Tools released,EOS Trans.Amer.Geophys.U.,vol.79(47),pp.579,1998]を使用しています。

震央分布図の領域a内の地震活動経過および回数積算図



<資料の利用上の留意点>

- ・ 表示している震源について、21日の震源は自動処理による結果を用いています。
- ・ 地震情報で発表した震源要素等と異なる場合があります。
- ・ 発破等の地震以外のものや、震源決定時の計算誤差の大きなものが表示されることがあります。
- ・ 個々の震源の位置や規模ではなく、震源の分布具合や活動の盛衰に着目して地震活動の把握にご利用ください。
- ・ この資料は、今後の精査により変更することがあります。

平成30年6月18日 大阪府北部の地震 震度観測の状況（6月21日07時00分現在） 大阪府北部の地震活動の最大震度別地震回数表

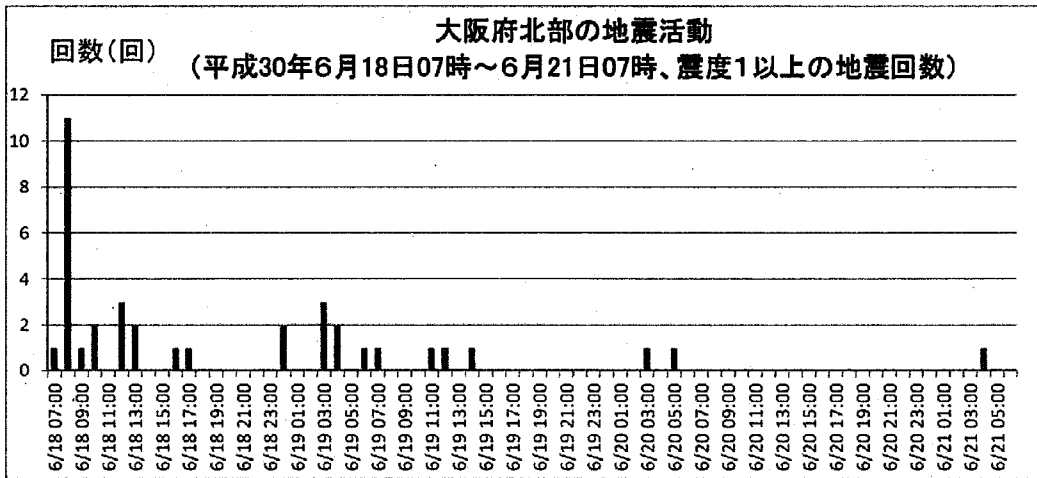
平成30年6月18日07時～6月21日07時、震度1以上

(注)掲載している値は速報値であり、後日変更する場合があります。

時間帯	最大震度別回数										震度1以上を観測した回数		備考
	1	2	3	4	5弱	5強	6弱	6強	7	回数	累計		
6/18 07時-24時	14	6	1	0	0	0	1	0	0	0	22	22	※
6/19 00時-24時	6	3	2	1	0	0	0	0	0	0	12	34	
6/20 00時-24時	0	2	0	0	0	0	0	0	0	0	2	36	
6/21 00時-07時	1	0	0	0	0	0	0	0	0	0	1	37	

時間帯	最大震度別回数										震度1以上を観測した回数		備考
	1	2	3	4	5弱	5強	6弱	6強	7	回数	累計		
6/20 00時-01時	0	0	0	0	0	0	0	0	0	0	0	34	
01時-02時	0	0	0	0	0	0	0	0	0	0	0	34	
02時-03時	0	0	0	0	0	0	0	0	0	0	0	34	
03時-04時	0	1	0	0	0	0	0	0	0	0	1	35	
04時-05時	0	0	0	0	0	0	0	0	0	0	0	35	
05時-06時	0	1	0	0	0	0	0	0	0	0	1	36	
06時-07時	0	0	0	0	0	0	0	0	0	0	0	36	
07時-08時	0	0	0	0	0	0	0	0	0	0	0	36	
08時-09時	0	0	0	0	0	0	0	0	0	0	0	36	
09時-10時	0	0	0	0	0	0	0	0	0	0	0	36	
10時-11時	0	0	0	0	0	0	0	0	0	0	0	36	
11時-12時	0	0	0	0	0	0	0	0	0	0	0	36	
12時-13時	0	0	0	0	0	0	0	0	0	0	0	36	
13時-14時	0	0	0	0	0	0	0	0	0	0	0	36	
14時-15時	0	0	0	0	0	0	0	0	0	0	0	36	
15時-16時	0	0	0	0	0	0	0	0	0	0	0	36	
16時-17時	0	0	0	0	0	0	0	0	0	0	0	36	
17時-18時	0	0	0	0	0	0	0	0	0	0	0	36	
18時-19時	0	0	0	0	0	0	0	0	0	0	0	36	
19時-20時	0	0	0	0	0	0	0	0	0	0	0	36	
20時-21時	0	0	0	0	0	0	0	0	0	0	0	36	
21時-22時	0	0	0	0	0	0	0	0	0	0	0	36	
22時-23時	0	0	0	0	0	0	0	0	0	0	0	36	
23時-24時	0	0	0	0	0	0	0	0	0	0	0	36	
6/21 00時-01時	0	0	0	0	0	0	0	0	0	0	0	36	
01時-02時	0	0	0	0	0	0	0	0	0	0	0	36	
02時-03時	0	0	0	0	0	0	0	0	0	0	0	36	
03時-04時	0	0	0	0	0	0	0	0	0	0	0	36	
04時-05時	1	0	0	0	0	0	0	0	0	0	1	37	
05時-06時	0	0	0	0	0	0	0	0	0	0	0	37	
06時-07時	0	0	0	0	0	0	0	0	0	0	0	37	
総計	21	11	3	1	0	0	1	0	0	0	0	37	

※精査により6月18日の回数を変更しました。(震度1:11回→14回、震度2:5回→6回)



<資料の利用上の留意点>
 ・気象庁HP ポータルサイト
http://www.data.jma.go.jp/svd/eqev/data/2018.06.18_oosaka/jishinkaisu.pdf
 より作成しました。
 ・この資料は速報値であり、後日変更する場合があります。

大阪管区气象台 作成

24

今後の天候について

平成30年6月21日08:00 大阪管区気象台

【概況】

今日は、梅雨前線が西日本の南海上に南下するため、曇りで昼過ぎから次第に晴れるでしょう。

明日は、高気圧に覆われておおむね晴れるでしょう。
＜注意事項＞

今日は、湿度が高く蒸し暑くなるでしょう。明日は、気温が高くなる見込みです。健康管理に注意が必要です。

明後日は、梅雨前線が北上し雨が予想されます。雨量が多くなる可能性もあるため、今後の気象情報に留意してください。

*最新の気象情報をご利用ください。

22日06時までの24時間降水量(多い所で) 北大阪周辺(大阪市含む) 2ミリ

北大阪周辺(大阪市含む)で予想される3時間降水量

時間帯(時)	21日(木曜日)					
	06-09	09-12	12-15	15-18	18-21	21-24
最大3時間降水量(ミリ)	2	-	-	-	-	-

警報級の可能性(21日～22日)

時間帯(時)	21日		22日	
	6-18	18-06	06-24	-
警報級可能性	-	-	-	-

22日(金曜日)

時間帯(時)	00-03	03-06
最大3時間降水量(ミリ)	-	-