

目次

第13表 結婚あっせん状況 412
第14表 共同募金募金額・配分額 412

第22章 衛生

記述 414
図表 415
第1表 法定・指定伝染病罹患数、罹患率および死亡者数 416
第2表 届出伝染病罹患数、罹患率および死亡者数 416
第3表 結核、らい、性病、食中毒罹患数、罹患率および死亡者数 418
第4表 年齢別、月別死亡者数 418
第5表 月別主要死因別死亡者数 420
第6表 病院、診療所数および病床数 422
第7表 医師、歯科医師数 422
第8表 薬局、薬剤師数 422
第9表 保健婦、助産婦数 422
第10表 栄養士、歯科衛生士、技工士数 422
第11表 看護婦、看護人数 423
第12表 衛生検査件数 423
第13表 健康診断受診者数 423
第14表 予防接種人員、病源体保有者数 423
第15表 寄生虫卵保有者数 423
第16表 病院の在院患者、新入患者数 424
第17表 年齢別妊娠月数別人工妊娠中絶件数 424
第18表 と畜場数、と畜検査頭数 424
第19表 へい獣化製場数および牛乳さく取・処理状況 424
第20表 あんま・はり・きゅう師および柔道整復師数 425
第21表 理容・美容・クリーニング施設数、従業者数 425
第22表 宿泊施設数、公衆浴場数 425
第23表 墓地・火葬場・納骨堂数、埋火葬死体(胎)数 425
第24表 登録犬、狂犬予防状況およびねずみ駆除数 425
第25表 幼児、児童、生徒の平均体格 426
第26表 幼児、児童、生徒の比体重、比胸囲、比座高 426
第27表 幼児、児童、生徒の疾病異常該当者率 427
第28表 簡速静止人口表(生命表) 428

第23章 司法・警察

記述 430
図表 431

第1表 登記数および登録税、手数料 432
第2表 不動産および会社登記件数 432
第3表 検察事件受処理人員 434
第4表 少年被疑事件の受処理人員 434
第5表 外国人被疑事件の受処理人員 434
第6表 裁判所別、事件別刑事事件人員 436
第7表 裁判所別、事件別民事事件数 436
第8表 施設別受刑者入出所人員 438
第9表 拘留所・刑務所別収容人員 438
第10表 罪名別受刑者数 438
第11表 年齢別、刑期別受刑者数 438
第12表 少年院の入出所および収容人員 440
第13表 少年鑑別所の入出所および収容人員 440
第14表 人権侵犯事件の受処理件数 440
第15表 出入国および外国人上陸数 440
第16表 警察職員配置状況 442
第17表 特別法令違反被疑者措置状況 443
第18表 全刑法犯罪発生検挙月別状況 444
第19表 犯罪原因別ならびに被疑者の職業、学力、生活状況 444
第20表 職業別年齢層別犯罪少年数 446
第21表 少年ぐ犯(不良行為を含む)行為補導人員 448
第22表 財物の犯罪被害高および回復高 450
第23表 所為、理由別自殺者数 452
第24表 年齢階層別家出人数 452

第24章 災害・事故

記述 454
図表 455
第1表 農業被害 456
(1) 水稲被害面積および被害量 456
(2) 麦類被害面積および被害量 456
第2表 火元別原因別火災度数 458
第3表 火元別火災被害状況 460
第4表 月別市郡別火災状況 462
第5表 交通事故原因別件数 464
第6表 交通事故法規違反者別件数 464
第7表 交通事故法規違反車両別件数 465
第8表 交通事故による損害状況 466
第9表 都市別建築物災害 468
第10表 労働災害死傷者数 470

付録

市町村地域変遷表 472
指定統計一覧 479
大阪府統計刊行物目録 480
各制単位換算表 482

第1章 土地

第 1 章 土 地

位置および面積

本府の極所の地名および経緯度をみると、まず極東は枚方市大字穂谷（東経 135°45'）、極西は泉南郡多奈川小島（東経 135°07'）、極南は同じく泉南郡多奈川西畑（北緯34°16'）、極北は豊能郡能勢町天王（北緯35°02'）となり、その直距離はそれぞれ80.5キロ、83.3キロに及んでいる。また本府はその大半を摂津平野、河内平野、和泉平野を合したいわゆる大阪平野におき、北部は京都府、東部一帯は生駒、葛城の両山脈をへだてて奈良県に接し、南部一帯は和泉山脈と境して和歌山県、西部では大阪市以北を兵庫県に、以南は大阪湾にのぞんでいる。

昭和35年末現在における本府総面積は1,831.47平方キロメートルで、わが国46都道府県中最少のものとなっており、この地域内は昭和35年末現在で、大阪市をはじめとする26市ならびに21町4村にわかれている。

地勢および地質

葛城山脈は本府東南におこり、延々地を北にはせて生駒山脈と結び、金剛、葛城、信貴、生駒の諸山はこれに属している。また本府南部には和泉山脈があって支山脈が北東に走し、七越、横尾、天野の諸山が起伏し、北部では中国山脈の余勢南に伸びて能勢、箕面、龍王の諸山をよよし、その姿はいずれも優麗で人に親しまれている。

淀川はその源を滋賀県びわ湖に発し、瀬田川、宇治川となって京都府を貫流、本府東北部に入り西に分流している。すなわち毛馬より南下して大阪市に入り、さらに分派して堂島、土佐堀、安治、木津の諸川となり、一方、毛馬より西へは新淀川となって、三島郡三島町付近から分かれて兵庫県に入った神崎川とともに、大阪湾北部にそそいでいる。なお大阪市内には、これらの川を利用して古くから10数余の疎水路が設けられ一時は「水の都」とまでうたわれたが、近年に至っては汚染度を高めるのみでその用を余りなせず、逐次埋立てられ、現在では百間堀、東横堀、長堀、道頓堀の諸川が残っているにすぎない。

大和川は奈良県におこり、金剛山と生駒山の間を流れて府内に入り、南河内郡美陵町で石川と合流し、西に流れて大阪市の南部、堺市、松原市との間を縫って大阪湾に至っている。この大和川は、本府においては淀川に次ぐ大川であるが、河心は年とともに砂に埋まり浅瀬となって水運に恵まれない。またこのほか著名な川としては、石津、津田、近木等の諸川があるが、いずれも流域が短かく水運の便を欠いている。

池沼は山間の低地または平地に約1万6千ほど点在するが、多くは田圃灌がいの用に供せられている。その中で規模の大きなものは久米田池（岸和田市）、狭山池（狭山町）、光明池（和泉市）がそれぞれ水面積40ヘクタール前後となり、その他は大海池（松原市）室池（四条畷町）の約17ヘクタールを筆頭とするにすぎない。

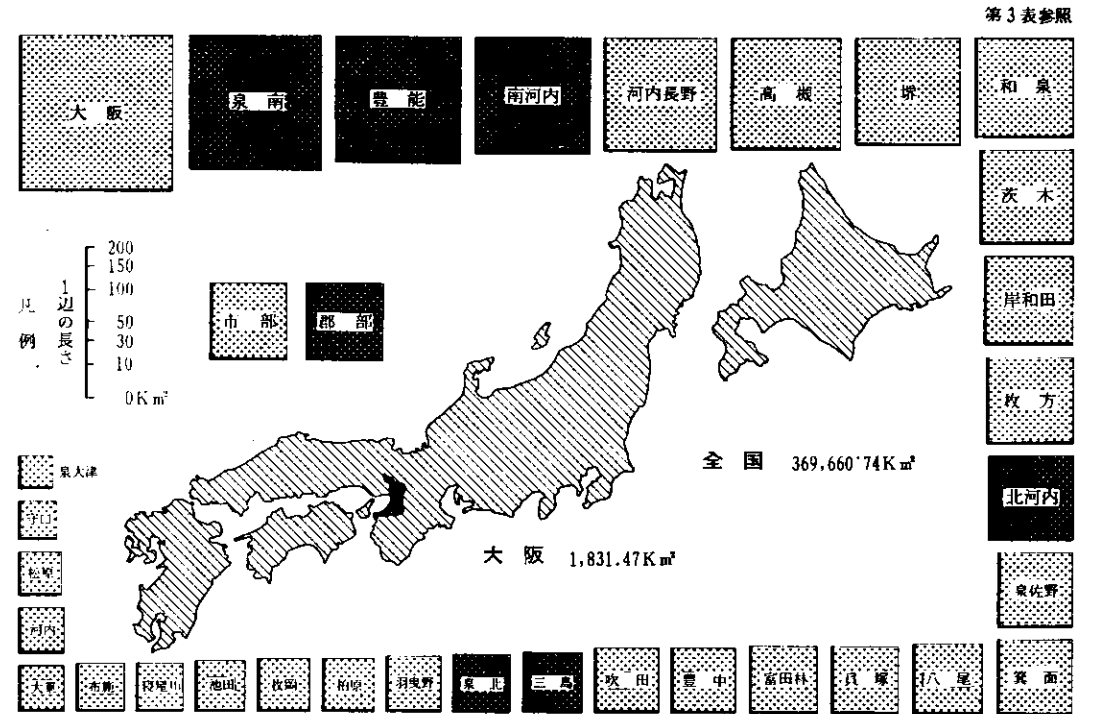
本府地質の最大面積を占めるものは、第4紀新層および第4紀新層であって、和泉沿海の地方は主として前者に属し、摂津南部および河内平野部は後者に属している。またこれにつぐものは摂津中央部、河内東北端および和泉中央部より河内南部にわたる第3紀層ならびに河内、和泉の山間部の片麻岩および和泉の砂岩層とである。なお花こう岩は河内東北部の山間および摂津北部に分布し、秩父古生層は摂津北部においてみただけとなっているほか、雲英安山岩は大和川支流源川上流の河内の山間において、また石灰岩は摂津北部の山間でわずかにみられるにすぎない。

行政区域の改変

明治元年、新政府は大阪鎮台において摂津の一部と河内、和泉、大和の三国を管轄させたが、間もなく大阪裁判所と改称、摂河泉三国を管轄させ、しかも数か月にして大阪府、ついで堺県を設け、同2年1月にはさらに分岐して摂津県、河内県がおかれて府の管轄区域は大阪市の街のみとなった。しかし同4年11月地方府県の大改革により、摂津国における従来の諸府県を廃し大阪府が新たにおかれ、その後奈良県は廃されて堺県に合したが、堺県もまた同14年に大阪府に入り、同20年旧奈良県は大阪府から離れて県制をしき、これまで幾度となく統廃合を繰り返してきた行政区域も、ようやく落ちついた。

以後現在まで本府の管轄地は、昭和33年4月1日に京都府桑田郡樫田村が高槻市に、同じく亀岡市の一部が豊能郡東能勢村に編入されたほかは変更をみていないが、この間郡部では統廃合ならびにそれらによる新都市の設置をみて、明治22年市町村制施行時の2市のほか12町310カ村を数えた町村数は漸減、さらに昭和28年10月から施行された町村合併促進法により急速な統廃合をつけ、35年末現在では26市21町4カ村が存在するにすぎない。

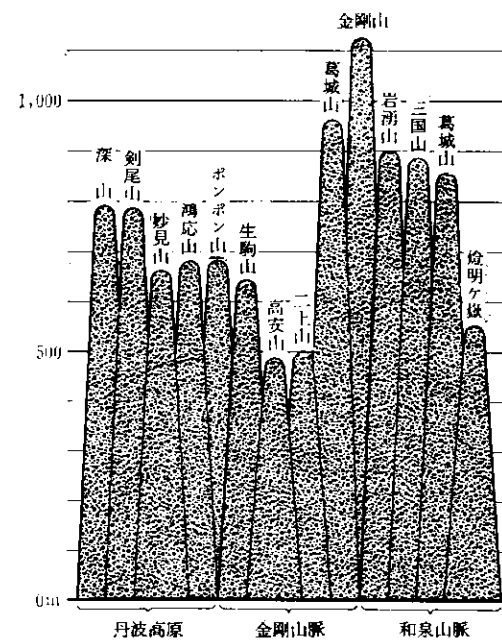
大阪府の位置と市郡別の面積



第3表参照

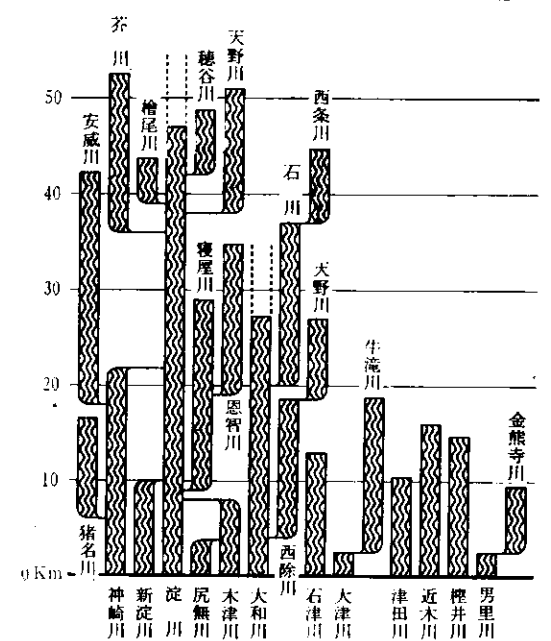
山岳の標高

第5表参照



河川の流長

第6表参照



第 1 表

面積と方位・距離

本表の面積は建設省国土地理院調べ、東西および南北の距離は旧陸軍参謀本部5万分の1地図から測定したもので多少の誤差がある。

Table with 8 columns: 府 県, 面積, 方位, 地名, 距離, 方位, 地名, 距離. Data for Osaka Prefecture showing area and distances to neighboring prefectures.

資料 大阪府総務部統計課。

第 2 表

行政区画

本表は昭和35年12月末日現在におけるものである。

Table with 7 columns: 市 郡, 地方事務所名, 管轄区町村名, 役所(場)数, 市数, 町数, 村数. Lists municipalities and their administrative divisions.

資料 大阪府総務部統計課。

第 3 表

市区町村の面積

総面積は昭和35年12月末日現在の区域について、昭和35年国勢調査に使用されたものにその後の変動を建設省国土地理院調べによって加減してあるが、*印については未調査のため大阪府総務部統計課で算出した概数である。なお、耕地は35年2月1日現在で実施した世界農林業センサスによるものである。

Table with 10 columns: 市区町村, 面積 (総数, 内), 市区町村, 面積 (総数, 内), 市区町村, 面積 (総数, 内), 市区町村, 面積 (総数, 内). Detailed area data for various municipalities.

資料 建設省国土地理院。大阪府総務部統計課。

第 4 表

税務署管轄区域

本表は昭和35年12月末日現在におけるものである。

Table with 4 columns: 税務署, 所在地, 管轄区域, 市町村数. Lists tax offices and their jurisdictions.

資料 大阪国税局。

第 5 表

主要山岳

本表は建設省国土地理院5万分の1地図より、標高によりおもなものを掲載した。なお市郡名は昭和35年12月末日現在、山頂への距離は傾斜距離である。

Table with 5 columns: 山名, 標高(メートル), 所属市郡名, 登山口の地名, 山頂への距離(キロ). Lists major mountains and their details.

資料 大阪府総務部統計課。

第 6 表

主 要 河 川

本表は大阪府管内の主要河川を河川法適用河川ならびに同法準用河川について昭和35年4月現在で掲載した。

Table with 5 columns: 川名, 水源地名, 流末地名, 管内経過距離 (キロ), and 面積 (ヘクタール). Lists major rivers like淀川, 支川, 大和川, etc.

資料 大阪府土木部河川課

第 7 表

主 要 池 沼

本表は昭和36年7月20日～8月4日の間に行われた「池沼調査」によるものである。

Table with 7 columns: 池名, 所, 属地, 堤高, 堤長, 水面積, 貯水量. Lists various ponds and reservoirs like 久米田池, 狭山池, etc.

資料 大阪府農林部耕地課

第 8 表

公 園

本表は大阪府下都市計画公園一覧表より主要なものを昭和35年12月末日現在で掲載した。

Table with 5 columns: 名称, 所在地, 施設内容, 面積 (ヘクタール). Lists public parks like 城の北宮, 桜の町, etc.

資料 大阪府土木部計画課

市 郡 別

本表は各市町村保管の土地台帳又は土地補充課税台帳に登録された土地にかんする各年1月1日現在の千円以下は四捨五入してある。

Table with columns for City/County (市郡), Total (総), Field (田), Tobacco (畑), and Residential (宅). Each category includes sub-columns for evaluation price (評価), total price (総価格), and number of lots (総筆数).

資料 大阪府総務部地方課。

民 有 地

数字である。なお評価総地積の単位は反又は坪であるがhaに換算、評価総地積の小数点以下および総価格の

Table with columns for Land (地), Pond (池), Marsh (沼), Mountain (山), Forest (林), Plain (原), Field (野), Railway (鉄軌道), and Miscellaneous (雑地積). Each category includes sub-columns for evaluation price, total price, and number of lots.

府 県 別 民 有 地

本表は全国の各市町村（東京では区）が保管している土地台帳または補充課税台帳に登録された土地のうち、地方税法第5条第34条の規定により課税の対象となる土地にかんする各年1月1日現在の数字である。

府 県	総 数	田	畑	宅 地	山	林	牧 場	原 野	塩 田
	ha	ha	ha	ha	ha	ha	ha	ha	ha
昭 和 31 年	14 914 477	3 000 041	2 692 439	530 434	7 009 893	171 772	1 505 921	3 978	
32	14 914 537	30 000 053	2 692 450	530 434	7 009 922	171 773	1 505 927	3 978	
33	14 954 698	3 003 550	2 697 019	537 302	7 013 202	171 138	1 528 193	4 294	
34	15 005 131	3 011 453	2 714 411	547 941	7 017 626	174 379	1 535 039	4 282	
昭 和 35 年	14 776 421	3 009 452	2 690 179	548 117	6 867 709	176 437	1 481 917	2 610	
北 青 岩 宮	2 528 667	173 024	672 359	27 799	877 333	156 822	621 330	-	
海 森 手 城	321 073	70 348	72 296	9 182	92 435	2 655	74 157	-	
道 真 真 原	672 044	64 481	78 564	11 138	375 841	8 534	133 486	-	
道 真 真 原	278 615	97 711	42 713	11 636	116 408	-	10 147	-	
秋 山 福 茨	275 998	108 082	28 224	9 791	75 291	38	54 572	-	
田 形 島 城	314 631	93 700	40 800	9 880	137 521	-	32 730	-	
秋 山 福 茨	498 322	101 468	91 115	13 340	253 616	1 250	37 533	-	
秋 山 福 茨	396 237	93 668	130 018	20 744	136 531	127	15 149	-	
栃 群 塔 千	332 326	77 018	70 884	14 176	154 384	1 429	14 435	-	
木 馬 玉 葉	261 843	35 230	86 815	12 395	102 325	1 433	23 645	-	
木 馬 玉 葉	241 924	66 775	92 328	20 017	58 094	-	4 710	-	
木 馬 玉 葉	354 317	102 986	96 816	20 352	114 936	1 538	17 689	-	
東 神 新 富	109 449	8 157	31 360	33 141	33 981	4	2 806	-	
奈 川 郡 山	133 980	18 605	43 594	18 275	48 723	167	4 616	-	
奈 川 郡 山	472 172	176 701	56 731	17 594	204 360	-	16 786	-	
奈 川 郡 山	140 953	76 770	11 083	7 454	42 859	-	2 787	-	
石 福 山 長	158 036	53 015	16 483	6 168	78 578	-	3 792	-	
川 井 梨 野	167 426	46 869	9 379	5 061	103 670	67	2 380	-	
川 井 梨 野	120 163	18 570	32 492	4 831	52 105	-	12 165	-	
川 井 梨 野	412 043	76 210	95 025	14 228	140 135	1 512	84 933	-	
岐 静 愛 三	454 622	64 126	34 299	9 883	333 569	5	12 740	-	
阜 岡 知 重	414 072	57 319	69 962	16 171	247 359	-	23 261	-	
阜 岡 知 重	260 664	90 092	56 909	25 676	84 313	-	3 582	92	
阜 岡 知 重	273 124	68 748	29 230	9 648	161 733	-	3 765	-	
滋 京 賀 都	157 568	58 456	8 076	6 371	82 108	-	2 557	-	
滋 京 賀 都	160 486	39 842	15 068	8 955	94 319	-	2 302	-	
大 阪 府	88 505	40 007	8 851	18 800	20 008	-	839	-	
兵 奈 和 鳥	426 382	100 181	19 030	18 617	280 588	6	7 274	686	
庫 良 山	142 868	29 417	8 993	3 856	96 459	-	4 143	-	
歌 取 山	249 612	27 011	15 750	4 458	201 218	-	1 175	-	
歌 取 山	136 173	32 746	15 034	3 927	53 664	112	30 690	-	
島 岡 広 山	389 767	52 498	25 552	5 518	302 353	10	3 836	-	
根 山 島 口	316 491	85 581	32 394	10 686	183 821	-	3 763	246	
根 山 島 口	424 258	71 226	30 474	11 194	308 353	1	2 885	125	
根 山 島 口	279 192	69 131	21 496	10 892	171 969	-	5 660	44	
徳 香 愛 高	190 678	27 572	22 270	4 774	135 139	-	601	322	
島 川 媛 知	107 060	37 294	12 529	5 624	50 489	-	145	979	
島 川 媛 知	268 079	42 934	44 800	7 577	171 183	-	1 469	116	
島 川 媛 知	310 589	33 482	42 269	3 699	228 218	-	2 921	-	
福 佐 長 熊	251 535	103 281	30 830	21 275	70 255	3	25 891	-	
岡 賀 崎 本	133 759	52 861	17 246	5 082	36 892	-	21 678	-	
岡 賀 崎 本	163 898	31 359	52 181	7 370	58 460	-	14 528	-	
岡 賀 崎 本	261 822	75 711	77 111	11 846	73 638	698	22 818	-	
大 宮 鹿 児 島	194 224	54 882	33 279	7 557	60 483	-	38 023	-	
分 崎 島	204 535	45 866	46 904	7 907	76 284	25	27 549	-	
分 崎 島	326 239	58 441	120 563	13 552	85 708	1	47 974	-	

第 2 章
気 象