

(付) 削除統計表一覧

前回の大阪府統計年鑑に収録されていたが、今回削除した統計表を示す。

(人 口)

第7表 市町村別年齢(5歳階級)別人口..... 34

第8表 市町村別、男女年齢(3区分)別人口..... 36

第9表 産業(大分類)、職業(大分類)、男女別15歳以上就業者数..... 37

第10表 市町村別、労働力状態、産業(大分類)別15歳以上就業者数..... 38

第14表 市区町村別流動人口及び昼間人口..... 42

(農 業)

第4表 市町村別、農産物販売収入第1位の部門別農家数..... 85

第5表 市町村別、主な農作物別収穫農家数及び収穫面積..... 86

第6表 市町村別、主な果樹別栽培農家数及び面積..... 89

第8表 市町村別農用機械自家所有台数..... 93

第9表 市町村別家畜家きん飼養頭羽数..... 94

第10表 市町村別、施設園芸の作物別収穫面積..... 95

(林 業)

第7表 市町村別民有林野造林面積..... 107

第8表 保安林面積..... 107

第9表 市町村別保有山林林業事業体数..... 108

(水 産 業)

第10表 観賞魚販売量..... 117

(運輸及び通信)

第14表 時間別主要路線の自動車、軽車両交通量..... 222

(商業及び貿易)

第10表 大阪市中央卸売市場主要品目別取扱高..... 260

第11表 大阪府中央卸売市場主要品目別取扱高..... 260

(公務員及び選挙)

第8表 市町村別、会派別大阪府議会議員数..... 400

(教 育)

第24表 高等学校卒業者の大阪府外就職転出者数..... 427

(文 化)

第8表 耐久消費財の普及状況..... 441

\*\*\*\*\*  
 \* 第 1 章 \*  
 \* 土 地 \*  
 \*\*\*\*\*

# 第 1 章 土 地

## 位置および面積

本府の極所の地名及び経緯度をみると、極東は枚方市大字穂谷(東経135°45')、極西は泉南郡岬町多奈川小島(東経135°07')、極南は同じく泉南郡岬町多奈川西畑(北緯34°16')、極北は豊能郡能勢町天王(北緯35°02')で、その直距離は東西59.6km、南北86.4kmに及んでいる。又本府の大半は摂津平野、河内平野、和泉平野を合したいわゆる大阪平野で占められ、北部は京都府、東部一帯は生駒、金剛の両山地をへだてて奈良県に接し、南部は和泉山脈を境として和歌山県に、西部では大阪市以北を兵庫県に、又その以南は大阪湾にのぞんでいる。

昭和58年10月1日の大阪府面積は1 866.85km<sup>2</sup>で、全国47都道府県中最小のものとなっており、大阪市をはじめとする31市12町1村からなりたっている。

## 地勢及び地質

大阪平野の中心をなす大阪市及びその周辺地域は、淀川、大和川の営む堆積作用によって生まれた土地であり、上町台地一帯を除いては概して低地である。

和歌山県と境を接する金剛山地は本府東南におこり、延々地を北にはせて奈良県境を区画する生駒山地と結び、金剛、葛城、信貴、生駒の諸山はこれらに属している。又本府南部には和泉山脈があって支山脈が北東に走り、七越、横尾、天野の諸山が起伏し、北部では中国山脈の余勢が南に伸び能勢、箕面、龍王の諸山をようし、その姿はどれも優美で人々に親しまれている。

淀川はその源を滋賀県びわ湖に発し、瀬田川、宇治川となって京都府を貫流し、途中木津川、桂川を合せたところより本府東北部に入り毛馬より二つに分れ、西へ淀川(昭和40年4月1日から名称変更<旧名称新淀川>以下同様)、南に流れては中之島をはさみ、旧淀川(大川・旧堂島川・安治川)、土佐堀川となり合流して大阪湾に注いでいる。又南に流れるこれらの川を利用して豊臣秀吉が1585年に東横堀川等、松平忠明が1615年安井道頓に命じて道頓堀川を開かせ、10数余の疎水路が設けられて“水の都”として大いにさかえたが、近年これらの川は汚染度を高めるとともにあまり用をなさず、埋立などにより交通まひ解消の一翼をになって、市内高速道路、駐車場として再び脚光をあびている。

大和川は奈良県におこり金剛山地と生駒山地の間を流れて府内に入り、藤井寺市で石川と合流し、西に流れて大阪

市南部、堺市、松原市との間を縫って大阪湾に注いでいる。この大和川は淀川につく大きな川であるが、河心は年とともに砂に埋まり浅瀬となって水運の便を欠いている。又このほか著名な川として石津川、津田川等の諸川があるが、いずれも水運に恵まれていない。

池沼は府下に約1万5千ほど点在するが、多くは田圃灌がい用に供せられるもので、そのうち規模の大きなものとして久米田池(岸和田市)、狭山池(狭山町)、光明池(和泉市)の水面積40ヘクタール前後があり、そのほかでは大野池、寺ヶ池、稲倉池などがあげられる。

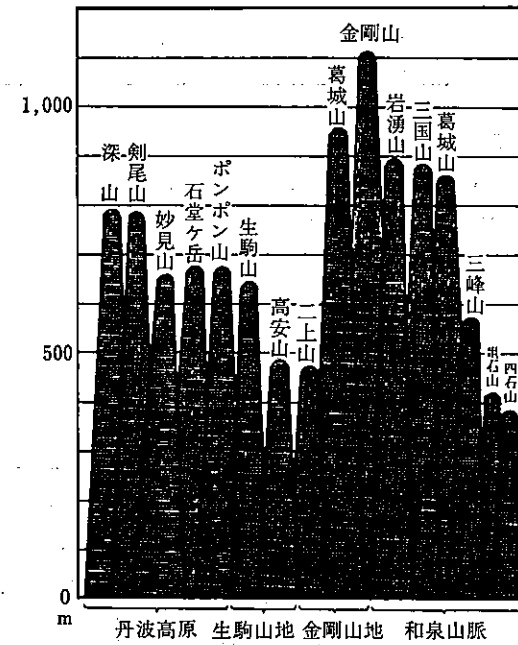
本府の地質の最大面積を占めるものは、第4紀古層及び第4紀新層であって、和泉沿海の地方は主として前者に属し、摂津南部及び河内平担部は後者に属している。又これにつくものは摂津中央部、河内東北部及び和泉中央部より河内南部にわたる第3紀層と、河内、和泉の山間部の片麻岩層及び和泉の砂岩層とである。なお花こう岩層は河内東北部の山間及び摂津北部に分布し、秩父古生層は摂津北部においてみただけとなっているほか、雲英安山岩は大和川支流、源川上流の河内の山間において、又石灰岩は摂津北部の山間にわずかにみられる。

## 行政区域のへんせん

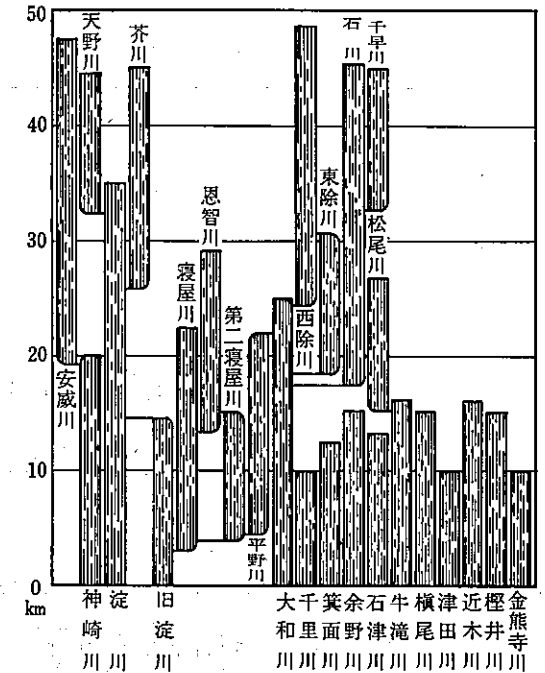
明治元年、新政府は大阪鎮台を以て摂津の一部と河内、和泉、大和の三国を管轄させたが、間もなく大阪裁判所と改称、摂、河、泉三国を管轄させ、しかも数ヵ月にして大阪府について堺県を設け、同2年1月にはさらに分岐して摂津県、河内県がおかれて府の管轄区域は大阪市街のみとなった。しかし同年11月地方府県の大改革により、摂津国における従来の諸府県を廃して大阪府が新たにおかれ、その後奈良県は廃されて堺県に合したが、堺県も又同14年に大阪府に入り、同20年旧奈良県は大阪府から離れて県制をしき、これまで幾度となく統廃合を繰り返してきた行政区域もようやく落ち着いた。

以後現在まで本府の管轄地は殆んど変わらず、昭和33年4月1日に京都府南桑田郡壱田村が高槻市に、同じく亀岡市の一部が豊能郡東能勢村(現豊能町)に編入されたにすぎないが、この間府内での統廃合ならびに、それらによる新都市の設置を見て、明治22年市町村制施行時の2市12町310ヵ村を数えた市町村数は減少、さらに昭和28年10月から施行された町村合併促進法により急激な統廃合をつづけ、昭和58年4月現在では31市12町1村となった。

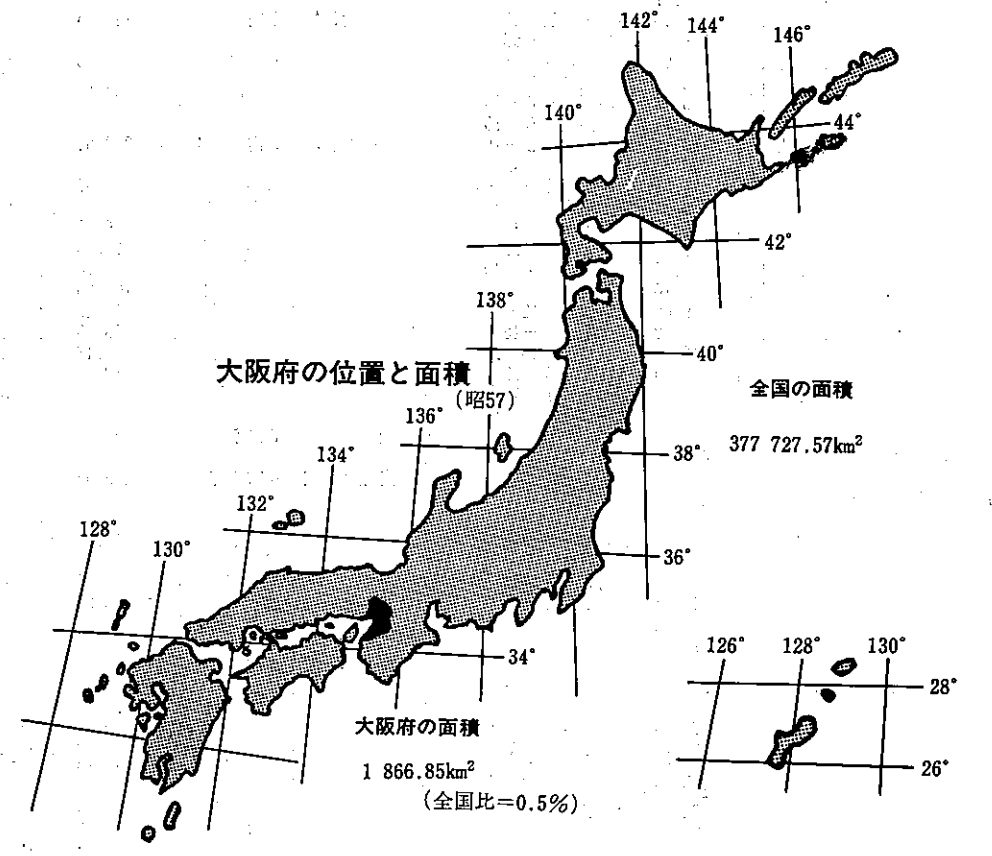
## 山 岳 の 標 高



## 河 川 の 流 長



## 大阪府の位置と面積



第1表 面積と方位・距離

本表の面積は昭和58年建設省国土地理院測による。東西及び南北の距離は5万分の1の地図から測定したもので多少の誤差がある。

Table with columns for area (面積), location (方位), name (地名), and distance (距離). It details the area of Osaka Prefecture (大阪府) and its various regions.

資料 建設省国土地理院測量部

第2表 地域別、市区町村の面積及び役所(役場)の所在地

総面積は昭和58年10月1日現在のものである。

Large table showing area and location for various regions in Osaka Prefecture, including Osaka City (大阪府), North Osaka (北大阪地域), Three Islands (三島地域), and Toyonaka (豊能地域).

資料 建設省国土地理院「全国都道府市区町村別面積調」、自治省行政局振興課「全国市町村要覧」

第3表 主要山岳

本表は建設省国土地理院12万5千分の1地図より掲載した。

Table listing major mountains (山名), their elevations (標高), and the locations of their trigonometric points (三角点の所在地).

資料 大阪府企画部統計課

第4表 主要池沼

本表は昭和59年11月現在である。

Table listing major ponds and swamps (池名), their locations (所屬地), and their characteristics (堤高, 堤長, 水面積, 貯水量).

資料 大阪府農林部耕地課・土木部河川課

主要河川

本表は昭和59年5月現在の「大阪府管内河川指定状況調査」から流路延長両岸平均4,000m以上のものを掲載した。又、流域は国土地理院12万5千分の1地図より調べた。

Table with columns: 河川名, 区, 城, 水系, 流路延長両岸平均. Lists major rivers like淀川, 大和川, 高槻川, etc., and their courses through various districts.

資料 大阪府土木部都市河川課「大阪府管内河川指定状況調査」

市町村別都市公園

本表は各年4月1日現在の数である。開設公園は、都市計画決定されたものと都市公園条例に定められた0.05ha以上の都市公園である。2市以上の地域にわたる公園はそれぞれに計上し、府合計の公園数は実数である。

Table with columns: 市町村, 都市計画決定公園, 開設公園. Sub-headers include 総数, 内児童公園, 内近隣公園, 内都市基幹公園. Lists parks in various municipalities like 昭和三十九年, 昭和五十九年, etc.

資料 大阪府土木部公園課「大阪府都市公園一覧表」

市 町 村 別

民 有 地

本表は各市町村保管の土地課税台帳又は土地補充課税台帳に登録された土地に関する各年1月1日現在の数字である。数と一致しないことがある。

なお、雑種地のうち鉄軌道は別掲にし、牧場は雑種地に含めた。又、法定価格の100万円未満は四捨五入してあるので総

Table with columns: 市町村, 総数, 田, 畑(樹園地を含む), 宅地. Sub-columns include 地積 and 法定価格. Data is organized by year (昭和54-58) and then by city/town/village.

Table with columns: 池沼, 山林, 原野, 鉄軌道, 雑種地. Sub-columns include 地積 and 法定価格. Data is organized by city/town/village.

市町村別都市計画区域、市街化

本表は各年度末現在である。但し、「人口集中地区」の56年以前は「50年国勢調査」57年以降は「55年国勢調査」による。

Table with columns: 市町村, 都市計画区域 (面積, 現在人口), 市街化区域 (面積, 現在人口), 市街化調整区域 (面積, 現在人口), 人口集中地区 (面積, 現在人口). Rows include various municipalities like 昭和54年, 大田, 吹田, etc.

区域、用途地域等の決定状況

「駅前広場面積」の計画は都市計画決定された面積で、供用とは現に併用されている面積のことである。

Table with columns: 用途地域 (総数, 第1種住居, 第2種住居, 住居, 近隣商業, 商業, 準工業, 工業, 工業専用), 駅前広場面積 (駅数, 計画, 供用). Rows include various municipalities like 昭和54年, 大田, 吹田, etc.

都道府県別面積、民有地等

面積は10月1日、民有地は1月1日、その他の項目は3月31日現在の数字である。

| 都道府県  | 面積         | 民 有 地   |            |          |          |            | 自然公園<br>面積 | 都市公園<br>面積 | 緑地面積  |
|-------|------------|---------|------------|----------|----------|------------|------------|------------|-------|
|       |            | 総 数     | (内)<br>宅 地 | (内)<br>田 | (内)<br>畑 | (内)<br>山 林 |            |            |       |
| 昭和54年 | 377 682.00 | 161 189 | 11 507     | 30 422   | 25 820   | 75 667     | ...        | ...        | ...   |
| 55    | 377 708.09 | 161 100 | 11 727     | 30 323   | 25 793   | 75 585     | ...        | ...        | ...   |
| 56    | 377 727.57 | 161 037 | 11 949     | 30 200   | 25 755   | 75 630     | ...        | 42 507     | 6 302 |
| 57    | 377 748.43 | 161 761 | 12 189     | 30 114   | 25 911   | 76 283     | 5 293 876  | 45 130     | 6 750 |
| 昭和58年 | 377 765.27 | 161 507 | 12 384     | 30 017   | 25 879   | 76 135     | 5 319 689  | 47 222     | 7 169 |
| 北海道   | 83 519.25  | 28 489  | 775        | 2 599    | 7 637    | 11 297     | 838 013    | 5 321      | 1 345 |
| 青森県   | 9 616.93   | 3 915   | 210        | 912      | 754      | 1 407      | 116 296    | 619        | 55    |
| 岩手県   | 15 278.42  | 7 321   | 218        | 962      | 826      | 4 090      | 71 977     | 398        | 16    |
| 宮城県   | 7 291.52   | 3 318   | 280        | 1 136    | 385      | 1 402      | 189 963    | 1 178      | 99    |
| 秋田県   | 11 611.20  | 3 798   | 183        | 1 323    | 283      | 1 220      | 122 973    | 646        | 45    |
| 山形県   | 9 326.60   | 3 521   | 182        | 1 045    | 391      | 1 536      | 156 537    | 598        | 101   |
| 福島県   | 13 783.39  | 6 011   | 292        | 1 169    | 920      | 3 086      | 170 687    | 845        | 31    |
| 茨城県   | 6 093.65   | 4 166   | 470        | 994      | 1 182    | 1 277      | 88 189     | 815        | 162   |
| 栃木県   | 6 413.79   | 3 327   | 298        | 1 006    | 475      | 1 317      | 132 695    | 865        | 117   |
| 群馬県   | 6 355.61   | 2 562   | 288        | 340      | 738      | 955        | 90 350     | 1 388      | 83    |
| 埼玉県   | 3 799.32   | 2 360   | 502        | 523      | 669      | 536        | 120 393    | 1 667      | 264   |
| 千葉県   | 5 145.72   | 3 593   | 522        | 964      | 740      | 1 074      | 27 887     | 1 627      | 258   |
| 東京都   | 2 160.64   | 1 089   | 512        | 16       | 147      | 336        | 73 598     | 2 854      | 662   |
| 神奈川県  | 2 401.18   | 1 348   | 489        | 89       | 261      | 371        | 50 895     | 1 561      | 299   |
| 新潟県   | 12 578.41  | 4 948   | 341        | 1 742    | 433      | 2 175      | 328 569    | 766        | 30    |
| 富山県   | 4 252.18   | 1 428   | 173        | 697      | 74       | 415        | 117 348    | 599        | 70    |
| 石川県   | 4 197.30   | 1 637   | 140        | 476      | 143      | 799        | 49 693     | 575        | 22    |
| 福井県   | 4 191.22   | 1 662   | 113        | 448      | 63       | 981        | 61 388     | 634        | 91    |
| 山梨県   | 4 463.48   | 1 292   | 111        | 157      | 305      | 617        | 128 311    | 249        | 25    |
| 長野県   | 13 584.62  | 4 751   | 305        | 782      | 839      | 2 165      | 276 187    | 838        | 83    |
| 岐阜県   | 10 595.75  | 4 679   | 257        | 568      | 240      | 3 360      | 188 007    | 727        | 18    |
| 静岡県   | 7 773.02   | 4 286   | 421        | 402      | 667      | 2 435      | 99 152     | 1 051      | 123   |
| 愛知県   | 5 135.92   | 2 778   | 631        | 685      | 492      | 792        | 89 527     | 2 351      | 788   |
| 三重県   | 5 777.08   | 2 930   | 238        | 601      | 261      | 1 712      | 206 903    | 590        | 96    |
| 滋賀県   | 4 016.00   | 1 726   | 158        | 602      | 73       | 815        | 146 288    | 288        | 67    |
| 京都府   | 4 612.89   | 1 616   | 174        | 320      | 110      | 944        | 7 796      | 743        | 84    |
| 大阪府   | 1 866.85   | 900     | 437        | 181      | 56       | 174        | 11 708     | 2 897      | 783   |
| 兵庫県   | 8 376.06   | 4 190   | 432        | 849      | 149      | 2 567      | 159 904    | 2 365      | 216   |
| 奈良県   | 3 692.15   | 1 470   | 110        | 245      | 84       | 981        | 63 327     | 825        | 3     |
| 和歌山県  | 4 723.78   | 2 503   | 105        | 226      | 190      | 1 946      | 42 771     | 266        | 64    |
| 鳥取県   | 3 492.65   | 1 399   | 80         | 297      | 163      | 695        | 44 716     | 245        | 29    |
| 島根県   | 6 628.22   | 3 262   | 99         | 468      | 189      | 2 404      | 41 201     | 455        | -     |
| 岡山県   | 7 089.33   | 3 649   | 257        | 761      | 304      | 2 185      | 71 232     | 898        | 119   |
| 広島県   | 8 464.57   | 4 022   | 263        | 610      | 295      | 2 706      | 34 396     | 1 244      | 122   |
| 山口県   | 6 103.60   | 3 161   | 212        | 599      | 191      | 2 014      | 40 499     | 820        | 112   |
| 徳島県   | 4 145.20   | 1 851   | 94         | 255      | 197      | 1 275      | 38 850     | 221        | 43    |
| 香川県   | 1 881.50   | 1 163   | 130        | 332      | 151      | 514        | 16 088     | 424        | 75    |
| 愛媛県   | 5 670.52   | 3 071   | 171        | 355      | 464      | 2 027      | 41 195     | 775        | 89    |
| 高知県   | 7 107.03   | 3 253   | 74         | 295      | 175      | 2 652      | 47 792     | 212        | 13    |
| 福岡県   | 4 955.11   | 2 964   | 480        | 862      | 327      | 1 017      | 90 231     | 1 827      | 103   |
| 佐賀県   | 2 433.06   | 1 456   | 102        | 495      | 227      | 499        | 27 951     | 350        | 40    |
| 長門県   | 4 110.06   | 1 845   | 144        | 302      | 480      | 739        | 74 778     | 719        | 2     |
| 熊本県   | 7 407.29   | 2 962   | 228        | 784      | 656      | 984        | 155 837    | 521        | 10    |
| 大分県   | 6 336.44   | 2 360   | 154        | 513      | 337      | 980        | 174 219    | 405        | 133   |
| 宮崎県   | 7 734.72   | 2 328   | 166        | 437      | 462      | 1 006      | 93 309     | 909        | 156   |
| 鹿児島県  | 9 163.44   | 4 050   | 261        | 569      | 1 189    | 1 569      | 74 266     | 745        | 16    |
| 沖縄県   | 2 250.87   | 1 098   | 101        | 27       | 484      | 88         | 25 797     | 304        | 9     |

第 2 章  
気 象