

津波浸水想定

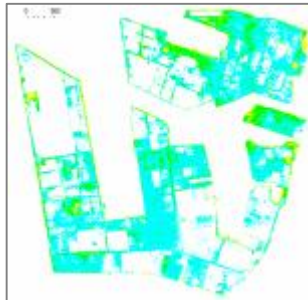
【参考】東南海・南海地震（H19.3 大阪府地震被害想定）（ $M_w=8.6$ ）



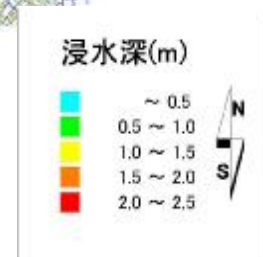

<大阪市域>



<堺エリア>



<泉北エリア>



【堺市～泉佐野市】

※○で示した港湾・漁港では岸壁・物揚場と一部の背後市街地で浸水が生じるおそれがある。



【田尻町～岬町】

【計算時の構造物条件】

- ・水門・鉄扉 : 開放状態
- ・地震動による沈下 : 考慮しない
- ・津波越流時の破堤 : 考慮しない