

# 平成31（令和元）年度 事業予定箇所



# 河川管理施設等の整備

## ■ 枚方土木事務所

### 【河川事業】

- 一級河川 穂谷川 改修工事（国道一号上流） 80mm対策
- 一級河川 穂谷川 改修工事（出屋敷橋上流） 50mm対策
- 一級河川 前川 改修工事（砂子橋上流） 65mm対策

### 【砂防事業】

- 淀川水系 天野川支川第四支溪 砂防堰堤工事

## ■ 寝屋川水系改修工営所

### 【河川事業】

- 寝屋川北部地下河川 守口調節池築造工事

## ■ 東部流域下水道事務所

### 【下水道事業】

- 寝屋川北部流域下水道 門真守口増補幹線立坑築造工事

# 河川管理施設等の整備（枚方土木事務所）

一級河川穂谷川 河川改修事業  
（護岸工事）  
【枚方土木事務所】



穂谷川改修工事（80mm対策）

一級河川前川河川改修事業  
（護岸工事・橋梁工事）  
【枚方土木事務所】



前川改修工事（65mm対策）

# 河川管理施設等の整備（寝屋川水系改修工営所、東部流域下水道事務所）

寝屋川北部地下河川事業  
（守口調節池築造工事）  
【寝屋川水系改修工営所】

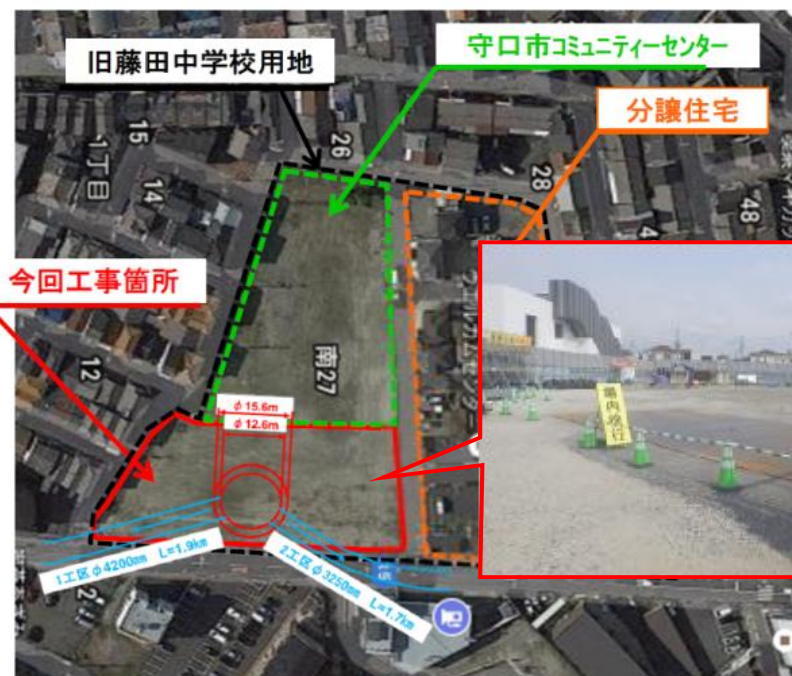


守口調節池  
（シール発工事）



守口立坑

寝屋川北部流域下水道  
（門真守口増補幹線立坑築造工事）  
【東部流域下水道事務所】



発進立坑（守口市大久保1丁目）

# 河川施設等の維持管理

大阪府では、河川や砂防施設の定期点検や必要に応じて緊急点検を実施し、施設の状況を把握し、堆積土砂撤去など適切な維持管理に努めている。また、地域の皆さんに身近な河川や砂防施設の状況を知って頂くため、「河川砂防施設の点検結果」や「河川特性マップ」をHPで公表している。

【河川堆積土砂除去など】



穂谷川（牧野橋下流）



たち川（JR片町線下流）



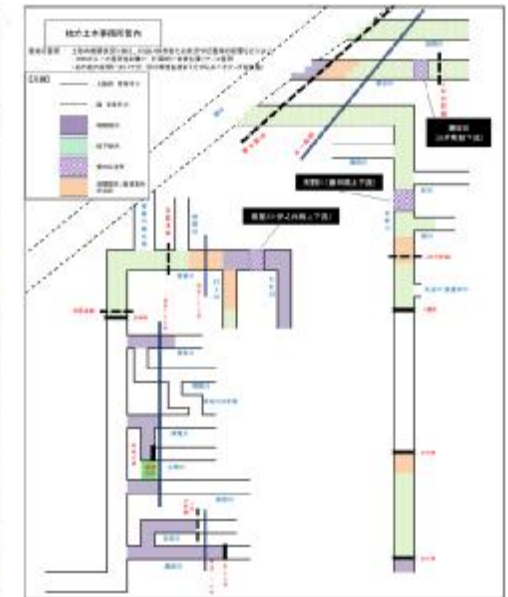
権現川（下流部）



【河川砂防施設点検結果】



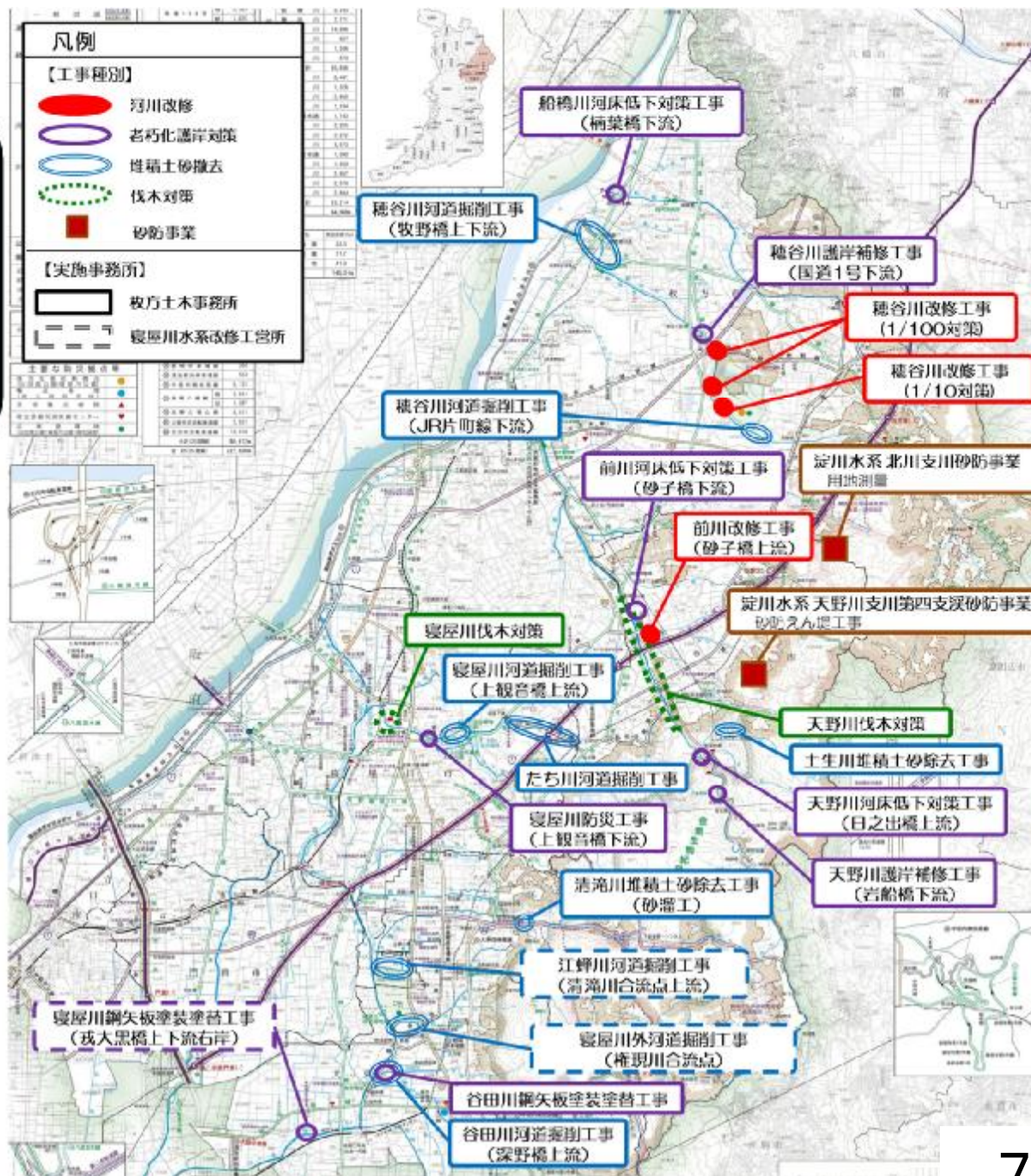
【河川特性マップ】



令和元年度

北河内地域の河川及び砂防  
施設の整備予定

(地下河川・増補幹線除く)



# 寝屋川北部地下河川と 下水道増補幹線の整備状況

令和元年度

◆現状

- 貯留量：40万m<sup>3</sup>
- 集水区域：6,600ha（供用済4,200ha）

凡例

寝屋川水系改修工営所

- 地下河川（整備中）
- 地下河川（完成）

東部流域下水道事務所

- 下水道増補幹線（整備中）
- 下水道増補幹線（完成）

平成14年度 供用済  
1,400ha

平成27年6月 供用済  
約1,100ha

令和2年度 約1,600ha浸  
水軽減面積拡大予定  
（約800ha重複有り）

平成28年度末  
供用済  
約300ha

平成24年度 供用済  
400ha

平成29年度 供用済  
約1,000ha

◆地下河川整備状況  
○計画延長：14.3km  
（供用済 6.6km）

