

土砂災害防止法にもとづく基礎調査結果の公表（令和4年度～令和5年度基礎調査分）

基礎調査の結果、枚方土木事務所管内の下記の16区域は今後、区域の変更・区域の解除・新たな区域の指定が行われる予定です。

	現象	所在地	基礎調査番号	箇所名	基礎調査結果
1	急傾斜地の崩壊	枚方市香里園山手町	K21000910	香里園山手町(2)	区域の変更
2	急傾斜地の崩壊	枚方市宮之阪二丁目	K21000421	宮之阪-1	区域の解除
3	急傾斜地の崩壊	枚方市宮之阪二丁目	K21000422	宮之阪-2	区域の解除
4	急傾斜地の崩壊	枚方市宮之阪二丁目	K21000430	宮之阪(4)	区域の解除
5	急傾斜地の崩壊	枚方市伊加賀北町	K21000791	伊加賀北町(2)-1	区域の変更
6	急傾斜地の崩壊	枚方市尊延寺	K21002110	尊延寺(24)	新たな指定
7	急傾斜地の崩壊	寝屋川市打上元町	K21501631	打上(5)	区域の変更
8	急傾斜地の崩壊	寝屋川市太秦桜が丘	K21501803	太秦(3)-3	区域の変更
9	急傾斜地の崩壊	大東市大字龍間	K21800040	龍間(9)	区域の変更
10	急傾斜地の崩壊	四條畷市田原台六丁目 及び大字上田原	K22900350	田原台(2)	区域の変更
11	急傾斜地の崩壊	四條畷市大字下田原	K22900090	下田原(2)	区域の変更
12	急傾斜地の崩壊	四條畷市大字上田原	K22900480	上田原(11)	区域の解除
13	急傾斜地の崩壊	交野市私市九丁目	K23002040	私市(19)	新たな指定
14	土石流	枚方市尊延寺一丁目	D21010112	穂谷川左一(2) (左第五支溪)	区域の変更
15	土石流	四條畷市大字下田原	D22910040	天野川左一	区域の変更
16	土石流	交野市大字私市	D23010320	戎川左1右一	区域の変更

次ページ以降に、各区域を図示しています。

(1 / 16)

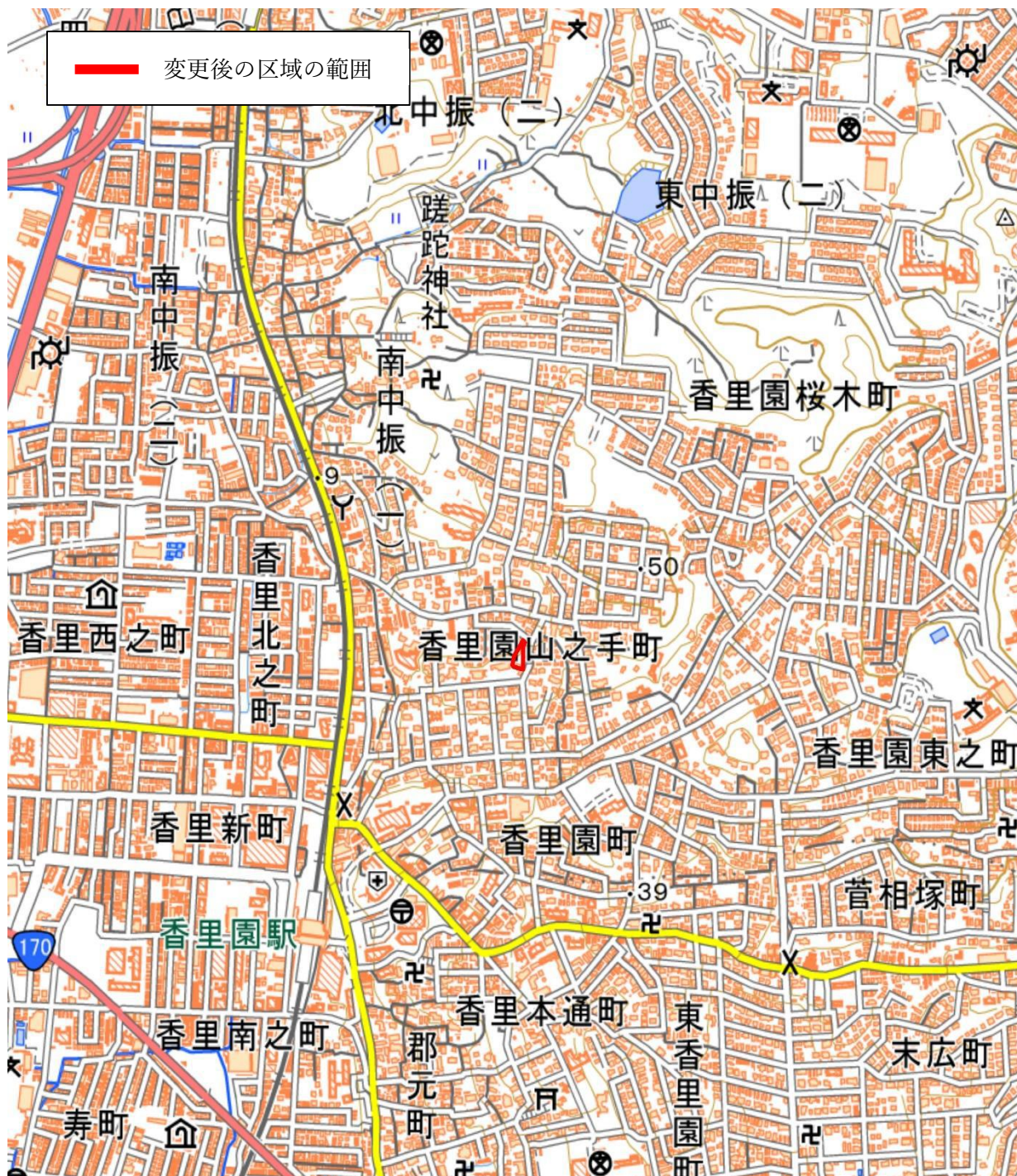
基礎調査結果：土砂災害警戒区域の変更、土砂災害特別警戒区域の解除

現象：急傾斜地の崩壊

所在地：枚方市香里園山手町

箇所名：香里園山手町(2)

基礎調査番号：K21000910



(2 / 16)

基礎調査結果：土砂災害警戒区域及び土砂災害特別警戒区域の全解除

現象：急傾斜地の崩壊

所在地：枚方市宮之阪二丁目

箇所名：宮之阪-1

基礎調査番号：K21000421



(3 / 1 6)

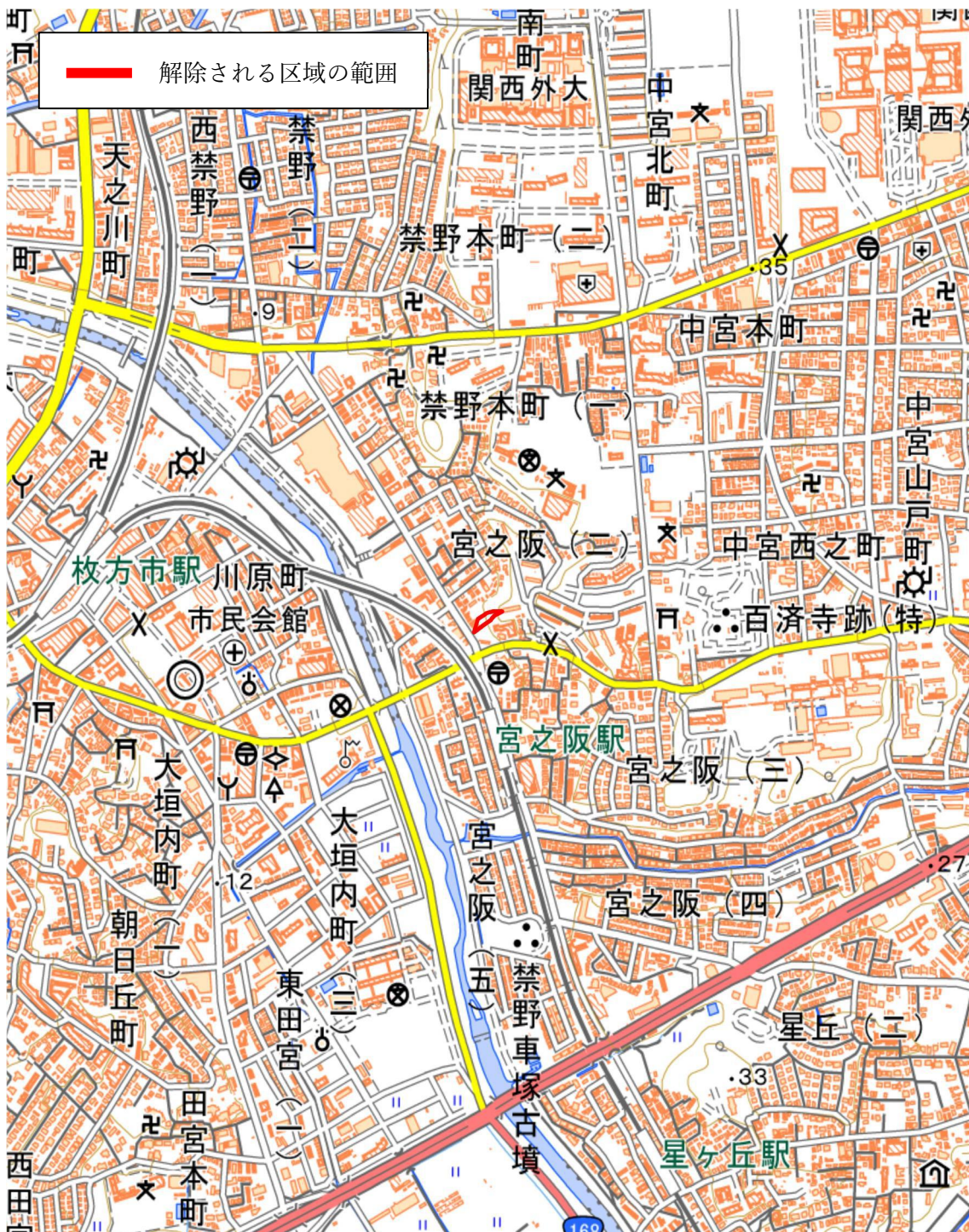
基礎調査結果：土砂災害警戒区域及び土砂災害特別警戒区域の全解除

現 象：急傾斜地の崩壊

所 在 地：枚方市宮之阪二丁目

箇 所 名：宮之阪-2

基礎調査番号：K21000422



(4 / 16)

基礎調査結果：土砂災害警戒区域及び土砂災害特別警戒区域の全解除

現象：急傾斜地の崩壊

所在地：枚方市宮之阪二丁目

箇所名：宮之阪(4)

基礎調査番号：K21000430



(5 / 16)

基礎調査結果：土砂災害警戒区域及び土砂災害特別警戒区域の変更

現象：急傾斜地の崩壊

所在地：枚方市伊加賀北町

箇所名：伊加賀北町(2)-1

基礎調査番号：K21000791



(6 / 16)

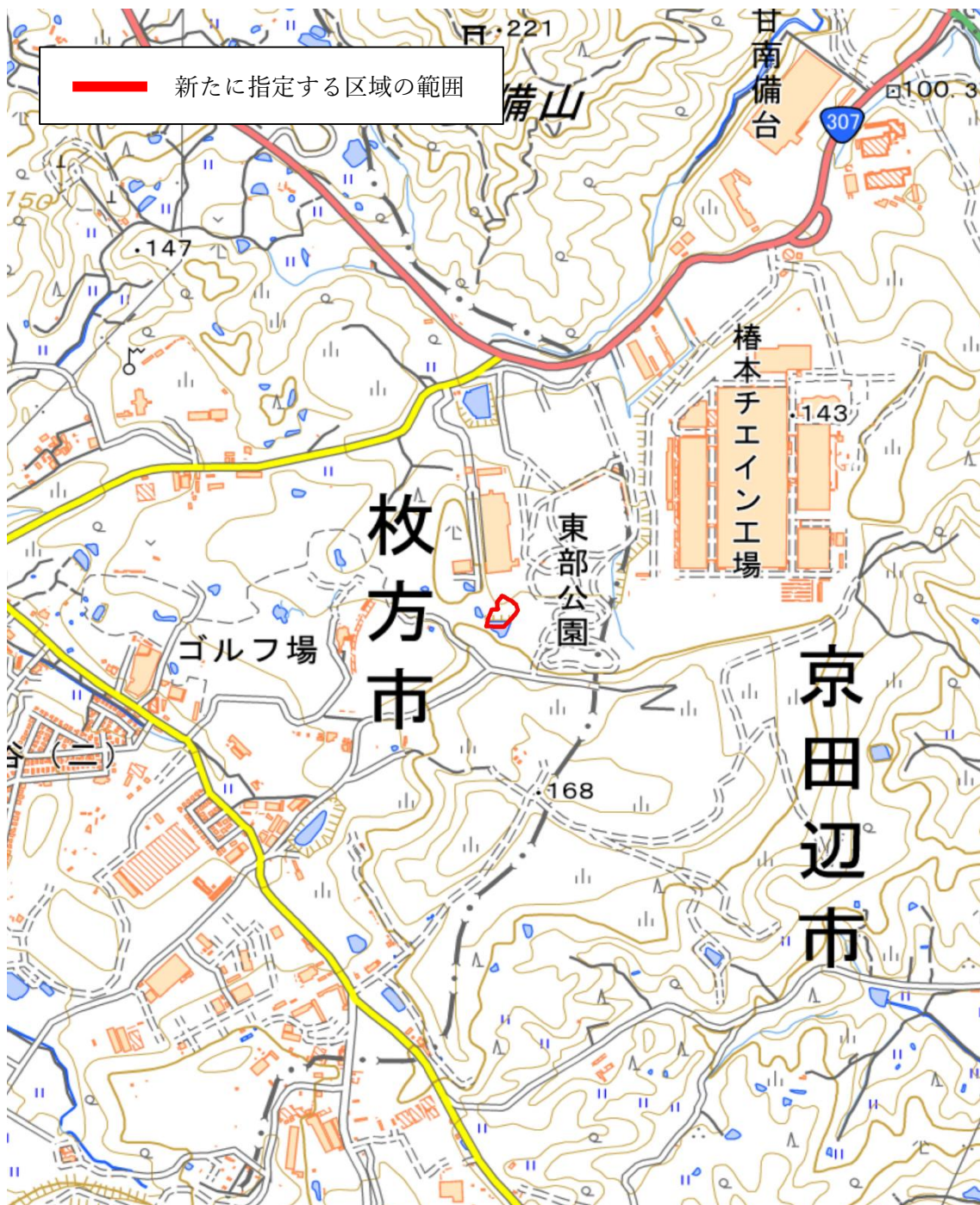
基礎調査結果：土砂災害警戒区域及び土砂災害特別警戒区域の新規指定

現 象：急傾斜地の崩壊

所 在 地：枚方市尊延寺

箇 所 名：尊延寺(24)

基礎調査番号：K21002110



(7/16)

基礎調査結果：土砂災害警戒区域及び土砂災害特別警戒区域の変更

現象：急傾斜地の崩壊

所在地：寝屋川市打上元町

箇所名：打上(5)

基礎調査番号：K21501631



(8 / 1 6)

基礎調査結果：土砂災害警戒区域及び土砂災害特別警戒区域の変更

現 象：急傾斜地の崩壊

所 在 地：寝屋川市太秦桜が丘

箇 所 名：太秦(3)-3

基礎調査番号：K21501803



(9 / 16)

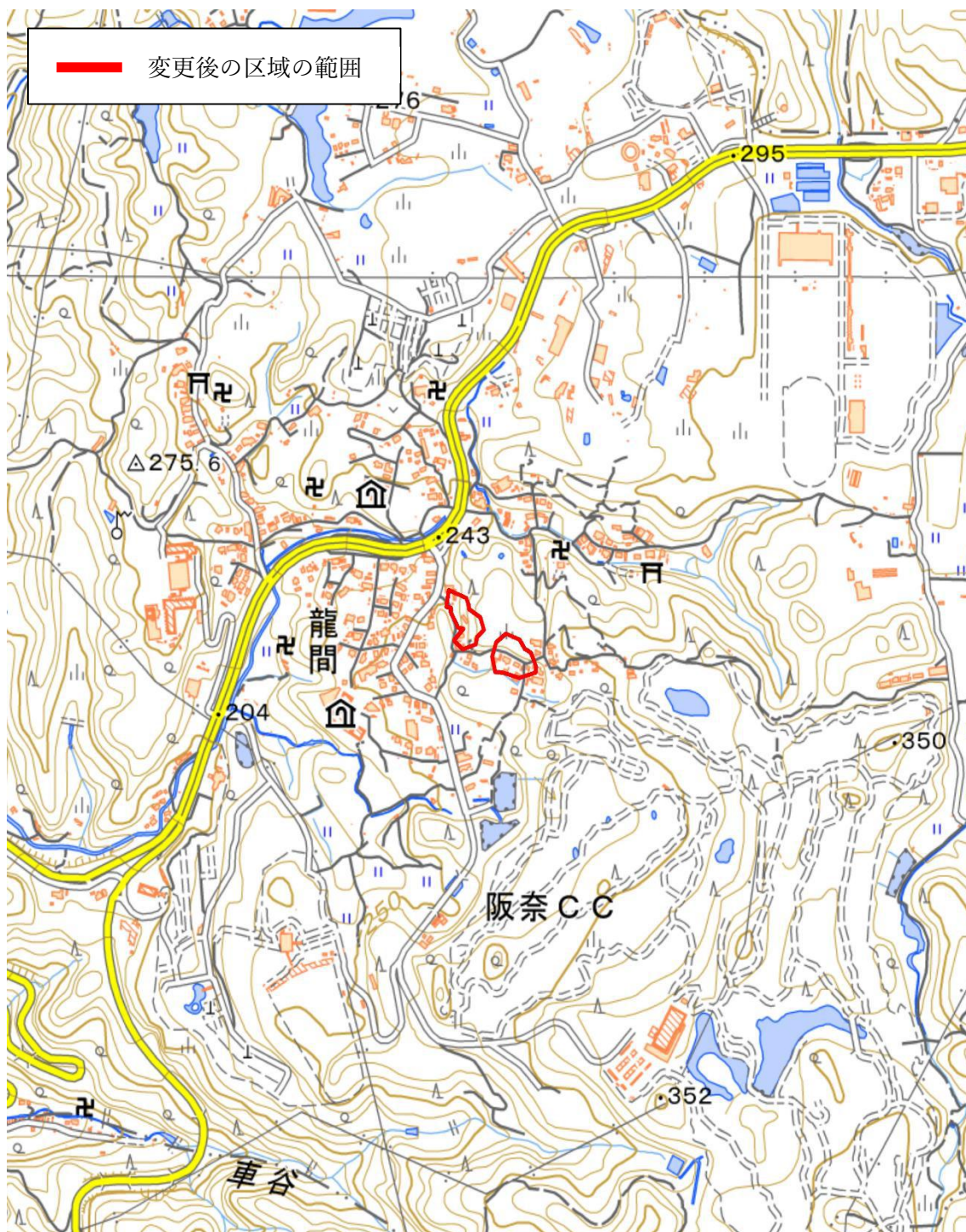
基礎調査結果：土砂災害警戒区域及び土砂災害特別警戒区域の変更

現 象：急傾斜地の崩壊

所 在 地：大東市大字龍間

箇 所 名：龍間(9)

基礎調査番号：K21800040



(10/16)

基礎調査結果：**土砂災害警戒区域及び土砂災害特別警戒区域の変更**

現 象：急傾斜地の崩壊

所 在 地：四條畷市田原台六丁目及び大字上田原

箇 所 名：田原台(2)

基礎調査番号：**K22900350**



(11/16)

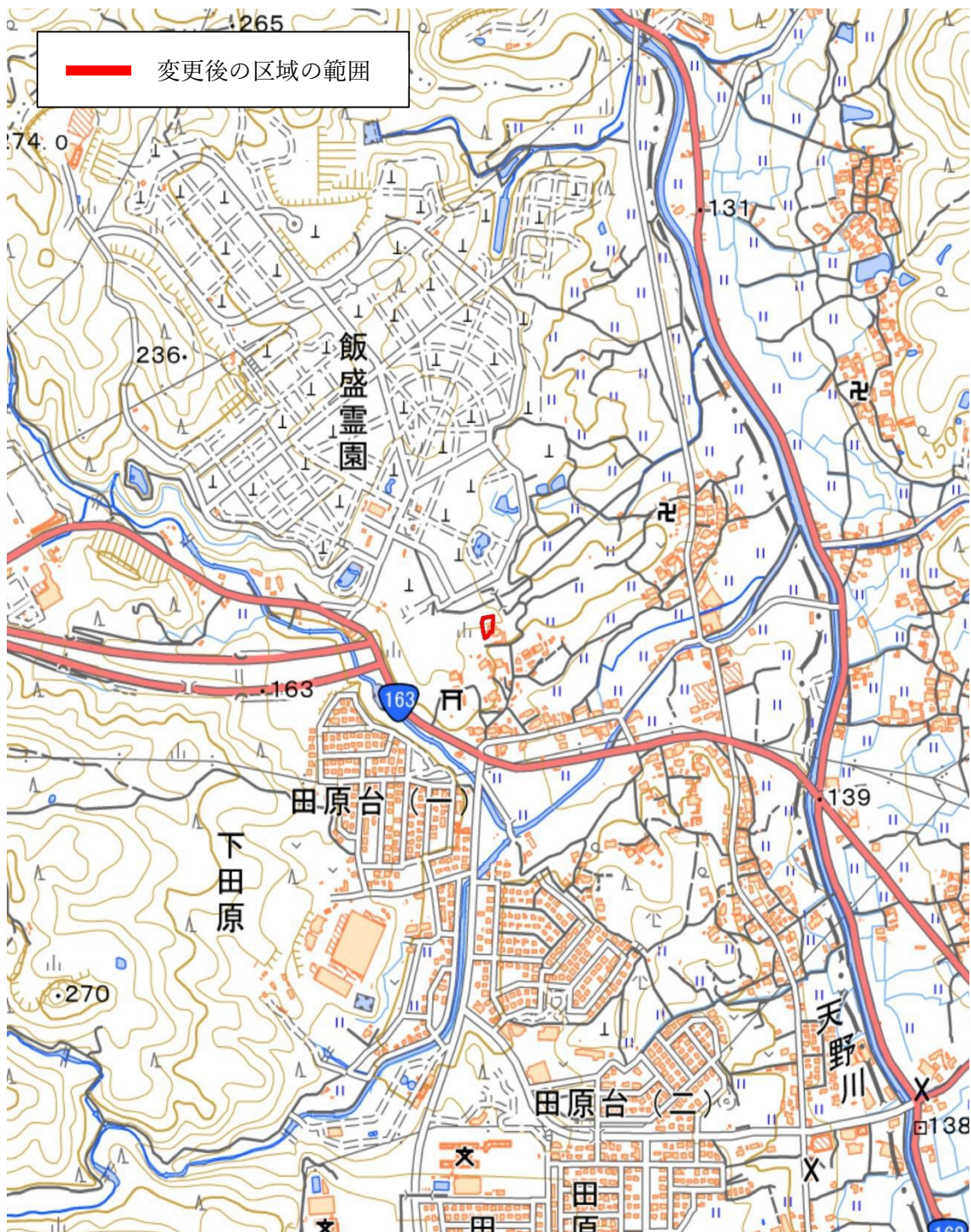
基礎調査結果：土砂災害警戒区域及び土砂災害特別警戒区域の変更

現 象：急傾斜地の崩壊

所 在 地：四條畷市大字下田原

箇 所 名：下田原(2)

基礎調査番号：K22900090



(12/16)

基礎調査結果：土砂災害警戒区域及び土砂災害特別警戒区域の全解除

現 象：急傾斜地の崩壊

所 在 地：四條畷市大字上田原

箇 所 名：上田原(11)

基礎調査番号：K22900480



(13/16)

基礎調査結果：土砂災害警戒区域の新規指定

現 象：急傾斜地の崩壊

所 在 地：交野市私市九丁目

箇 所 名：私市(19)

基礎調査番号：K23002040



(14/16)

基礎調査結果：土砂災害警戒区域及び土砂災害特別警戒区域の変更

現 象：土石流

所 在 地：枚方市尊延寺一丁目

箇 所 名：穂谷川左一(2) (左第五支溪)

基礎調査番号：D21010112



(15/16)

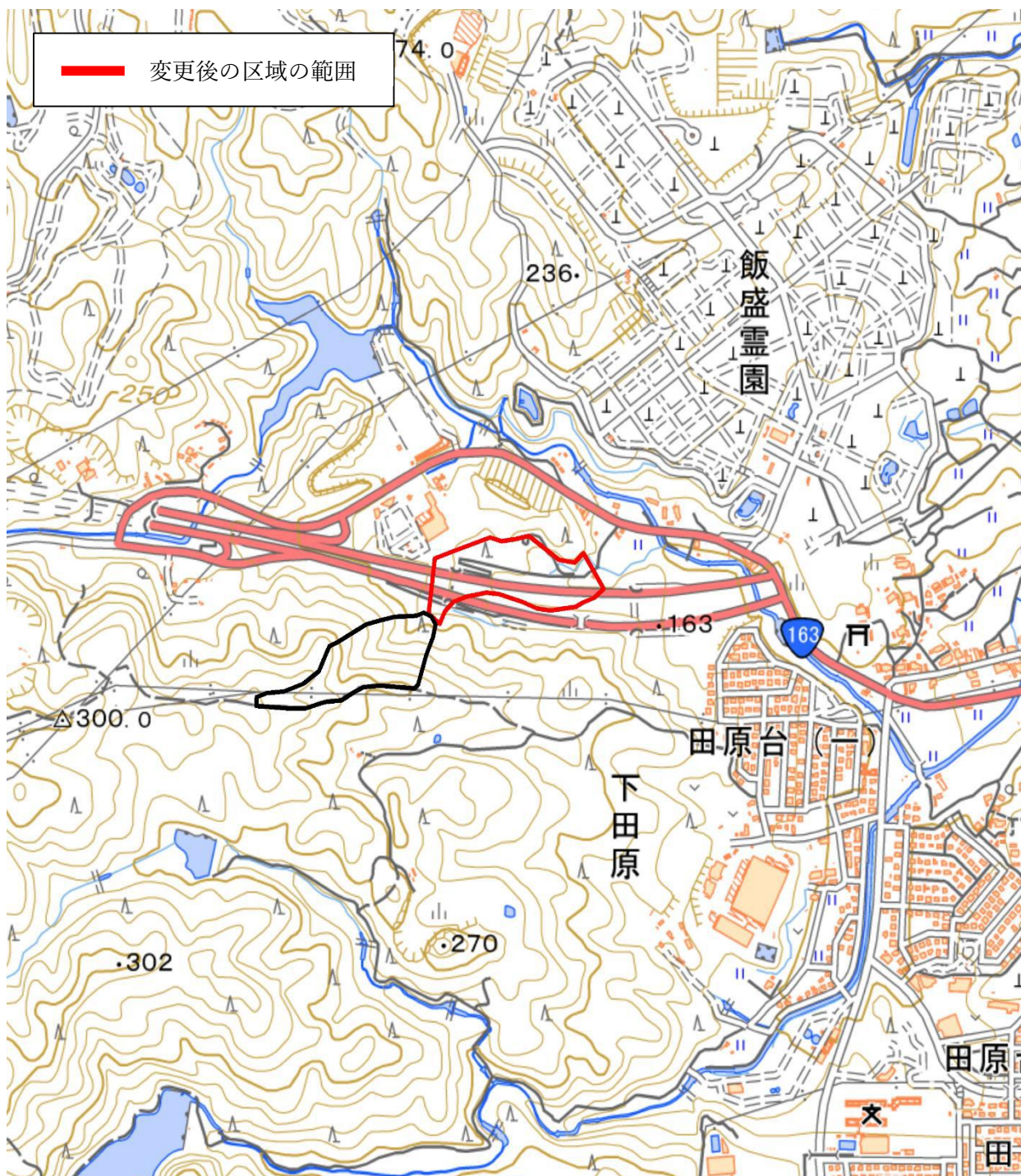
基礎調査結果：土砂災害警戒区域及び土砂災害特別警戒区域の変更

現 象：土石流

所 在 地：四條畷市大字下田原

箇 所 名：戎川左1右一

基礎調査番号：D22910040



(16/16)

基礎調査結果：土砂災害警戒区域及び土砂災害特別警戒区域の変更

現象：土石流

所在地：交野市大字私市

箇所名：天野川左一

基礎調査番号：D23010320

