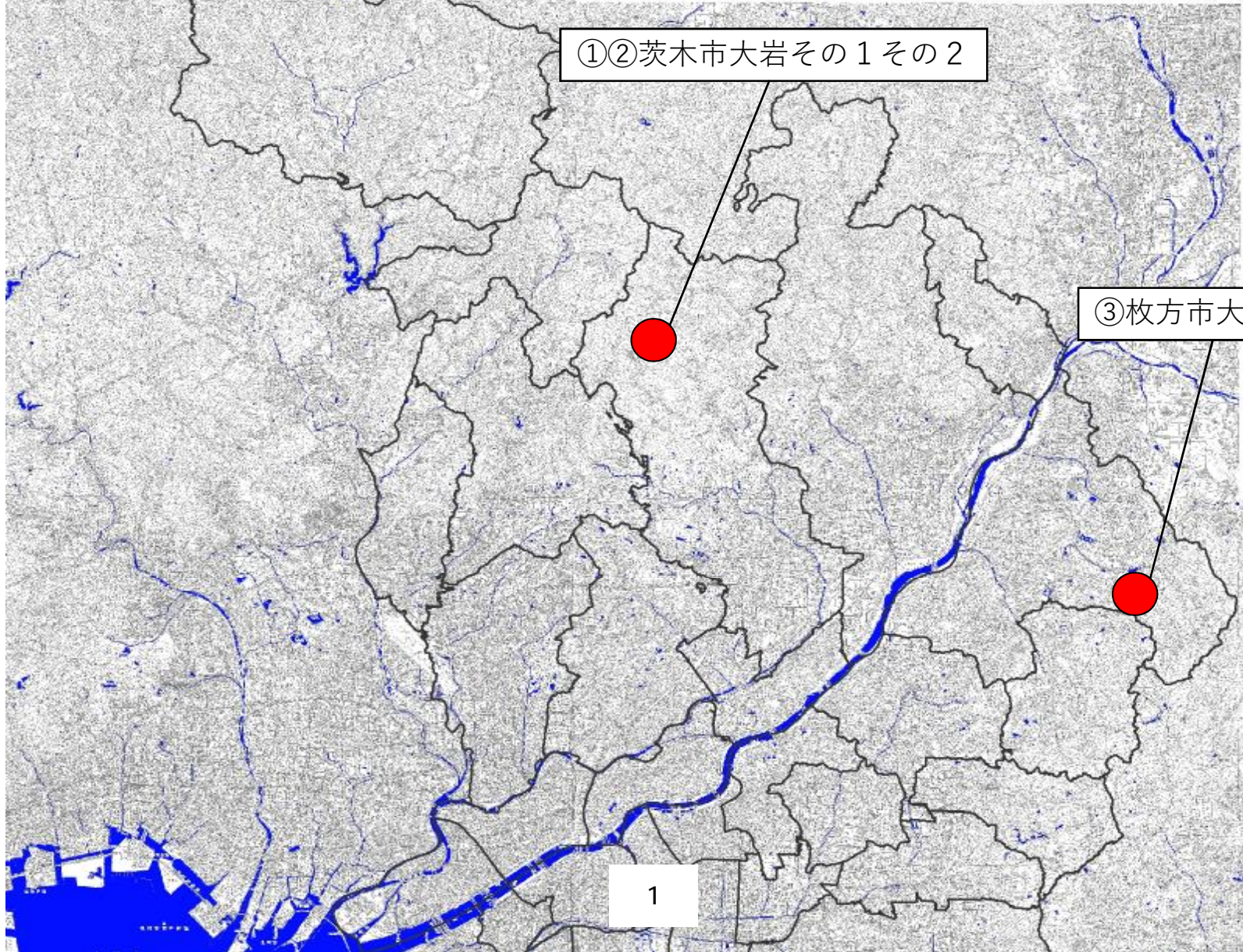
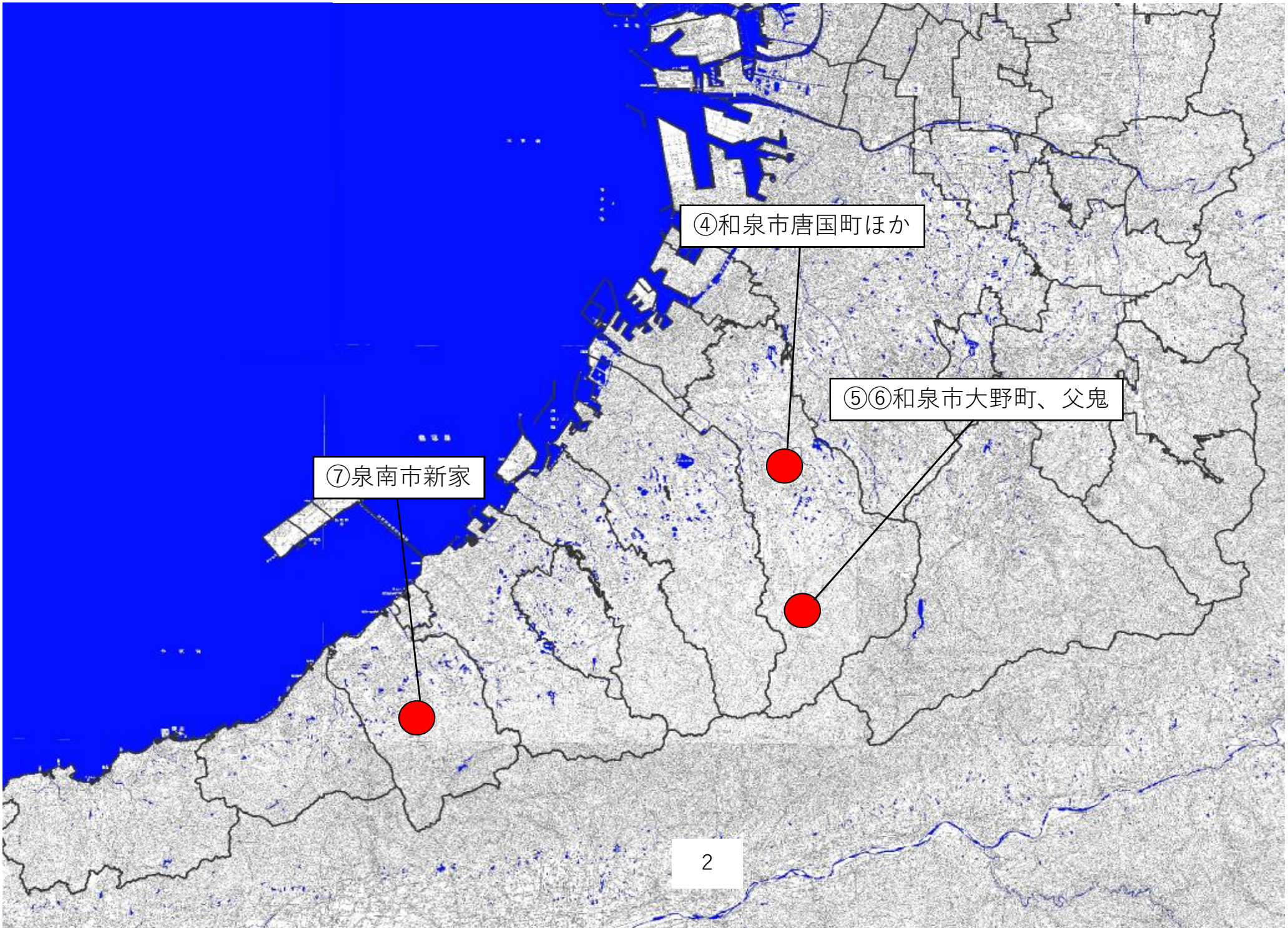


林地開発による森林の減少区域の位置図



①②茨木市大岩その1その2

③枚方市大字穂谷



⑦泉南市新家

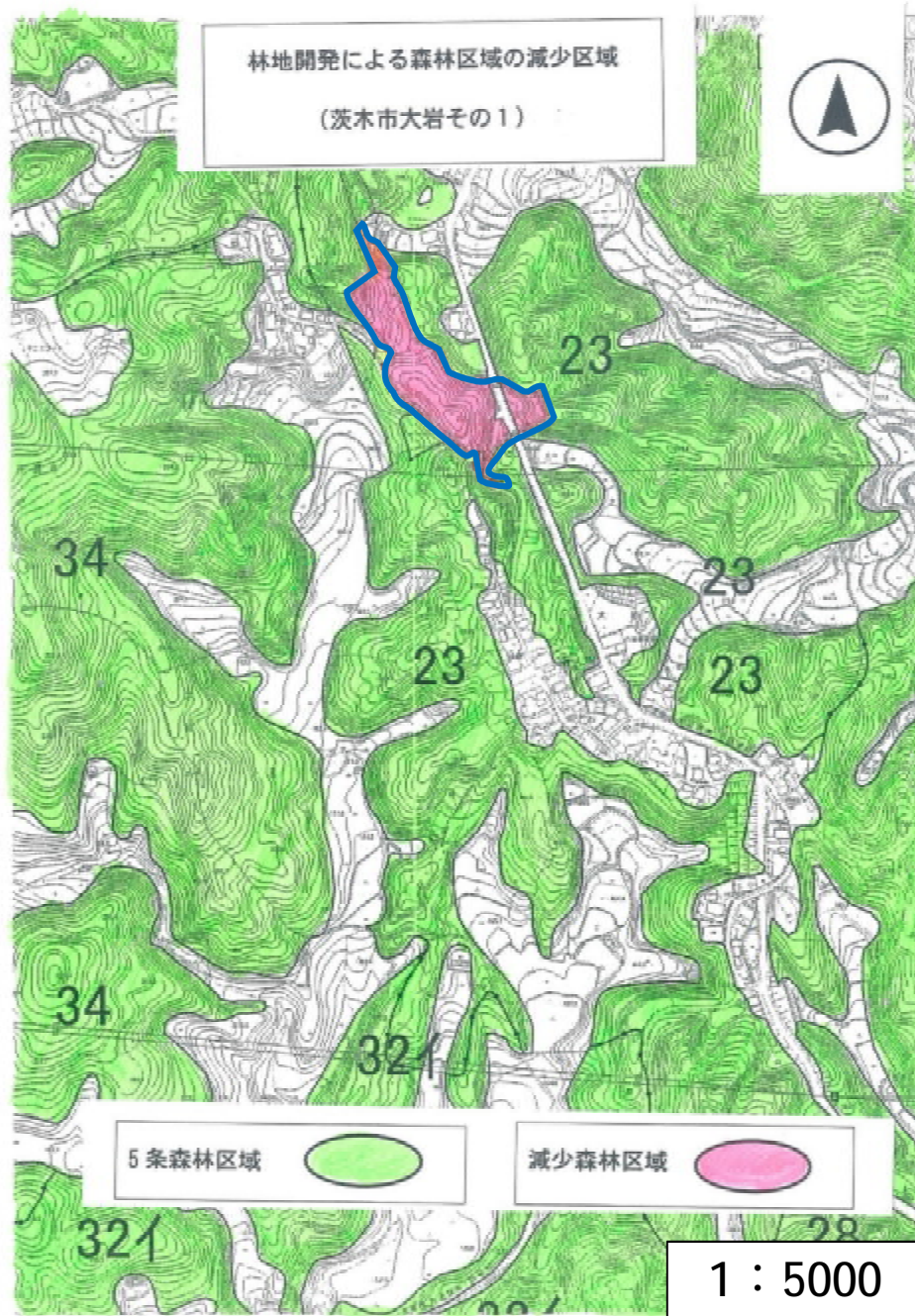
④和泉市唐国町ほか

⑤⑥和泉市大野町、父鬼

①茨木市大岩その1

- ・開発により改変された森林（道路等）を森林区域から除外する。

行為者	住所	大阪府中央区大手前二丁目		
	氏名	大阪府		
行為地の所在場所		茨木市大岩 336 番 4 外		
開発の概要		目的：道路の新築 新名神高速道路建設工事に伴う、新名神茨木北 IC への取付道路として、都市計画道路大岩線の整備を行う事業。		
開発行為の面積 (ha)	事業区域面積	1.9451		
	しようとする森林面積 (事業区域内の5条森林面積)	1.7193		
	係る森林面積 (土地の形質を変更する森林面積)	1.7193		
森林面積の用途別内訳	開発後の用途	面積 (ha)	百分率 (%)	
	道路	0.84	48.8	
	道路法面 (緑化区域)	0.53	30.8	
	施設用地等	0.35	20.4	
	計	1.72	100.0	
林地開発基準 ・災害防止 ・水害防止 ・水の確保 ・環境保全	(1) 災害防止：切土勾配は 1:1.0~1.2、盛土勾配は 1:1.5 で、種子吹付等による法面保護工が施工されている。 (2) 水害防止：適正な排水施設が施工されている。 (3) 水の確保：ため池の設置により確保。 (4) 環境の保全：法面部は種子吹付等により緑化。 以上より、林地開発基準を満たす防災措置等が講じられている。			
関係法令	砂防法			
備考	協議同意日：平成 26 年 1 月 20 日 工事完了日：平成 29 年 9 月 22 日 完了確認日：平成 29 年 10 月 30 日			




茨木市大岩その1（道路の新築等）
【都市計画道路大岩線完成状況】



②茨木市大岩その2

- ・開発により改変された森林（道路等）を森林区域から除外する。

行為者	住所	大阪市中央区大手前二丁目	
	氏名	大阪府	
行為地の所在場所	茨木市大岩 1256 番 3 外		
開発の概要	目的：道路の新築 新名神高速道路建設工事に伴う、新名神茨木北 IC への取付道路として、都市計画道路大岩線の整備を行う事業。		
開発行為の面積 (ha)	事業区域面積	0.6178	
	しようとする森林面積 (事業区域内の5条森林面積)	0.6028	
	係る森林面積 (土地の形質を変更する森林面積)	0.6028	
森林面積の用途別内訳	開発後の用途	面積 (ha)	百分率 (%)
	道路	0.18	30.0
	道路法面 (緑化区域)	0.31	51.7
	施設用地等	0.11	18.3
	計	0.60	100.0
林地開発基準 ・災害防止 ・水害防止 ・水の確保 ・環境保全	(1) 災害防止：切土勾配は 1:1.0~1.2、盛土勾配は 1:1.5 で、種子吹付等による法面保護工が施工されている。 (2) 水害防止：適正な排水施設が施工されている。 (3) 水の確保：該当なし (4) 環境の保全：法面部は種子吹付等により緑化。 以上より、林地開発基準を満たす防災措置等が講じられている。		
関係法令	砂防法		
備考	協議同意日：平成 27 年 7 月 10 日 工事完了日：平成 29 年 9 月 22 日 完了確認日：平成 29 年 10 月 30 日		



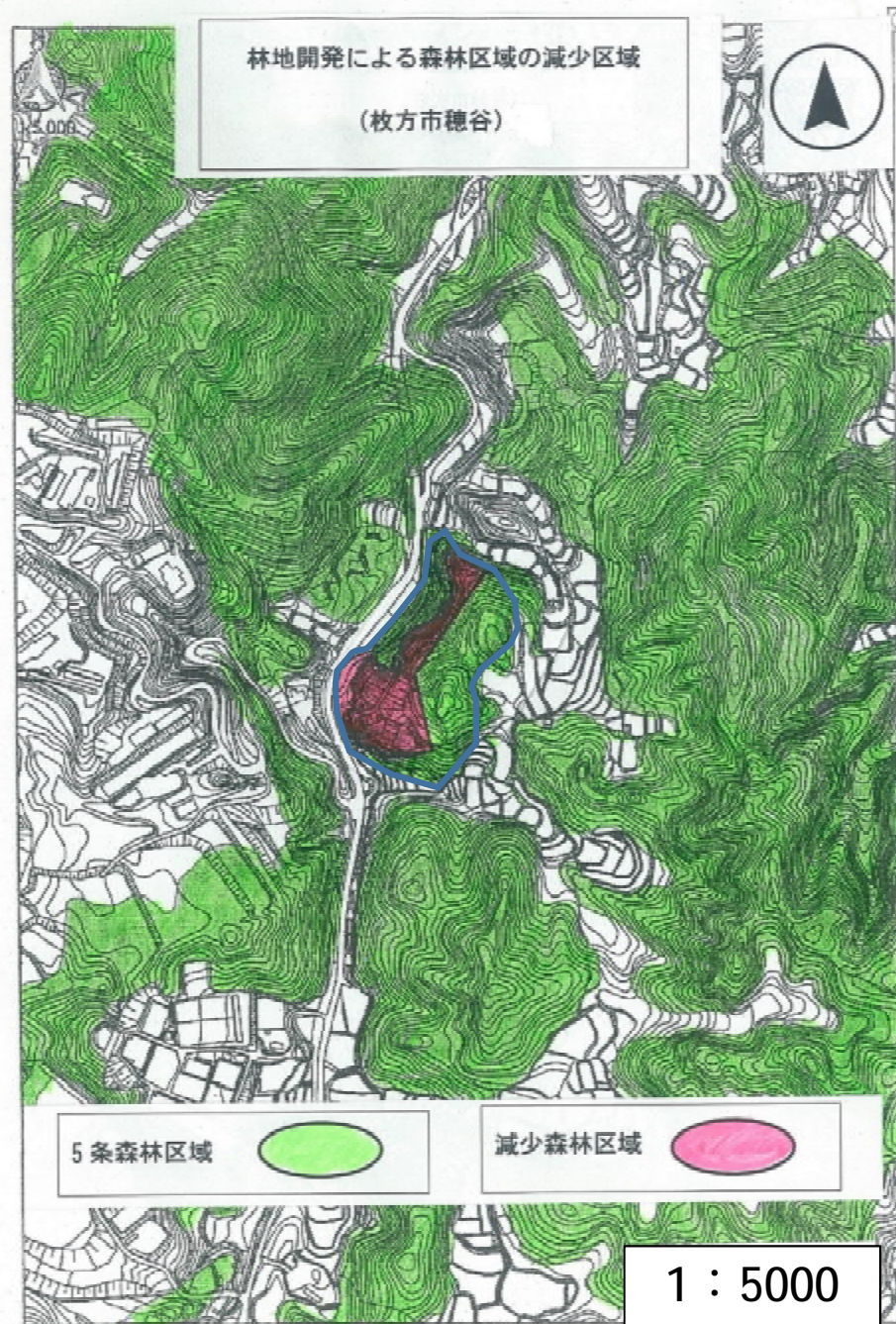
茨木市大岩その2（道路の新築等） 【都市計画道路大岩線完成状況】



③枚方市大字穂谷

- ・開発により改変された森林（農地等）を森林区域から除外する。

行為者	住所	大阪府枚方市大字尊延寺 965 番地	
	氏名	株式会社京星	
	住所	大阪府枚方市大字尊延寺 955 番地	
	氏名	水室農業株式会社	
行為地の所在場所	枚方市大字穂谷 4560 番 1 ほか 7 筆		
開発の概要	<p>目的：農地造成 切土により平場を造成し、農地として利用する。 残地森林を確保するほか、切土により生じた法面には種子吹付及び植栽により緑化を図る。</p>		
開発行為の面積 (ha)	事業区域面積	2.9722	
	しようとする森林面積 (事業区域内の 5 条森林面積)	2.9400	
	係る森林面積 (土地の形質を変更する森林面積)	2.3529	
森林面積の用途別内訳	開発後の用途	面積 (ha)	百分率 (%)
	農地	0.58	19.8
	調整池、遊水池	0.16	5.4
	道路等	0.30	10.2
	緑地（残置森林、造成森林等）	1.90	64.6
	計	2.94	100.0
林地開発基準 ・災害防止 ・水害防止 ・水の確保 ・環境保全	<p>(1) 災害防止：切土 1:1.54、盛土 1:1.73 の勾配で、種子吹付等による法面保護工が施工されている。 (2) 水害防止：適正な排水施設が施工されている。 (3) 水の確保：水質汚濁防止のため調整池が設置されている。 (4) 環境の保全：周辺部に残置森林等を確保し、法面は緑化が図られている。 以上より、林地開発基準を満たす防災措置等が講じられている。</p>		
関係法令	砂防法・採石法		
備考	<p>許 可 日：平成 19 年 8 月 1 日 変 更 許 可 日：平成 20 年 8 月 1 日 完 了 日：平成 29 年 12 月 18 日 完 了 確 認 日：平成 30 年 5 月 16 日</p>		



事業区域


枚方市穂谷（農地の造成） 【農地利用状況】



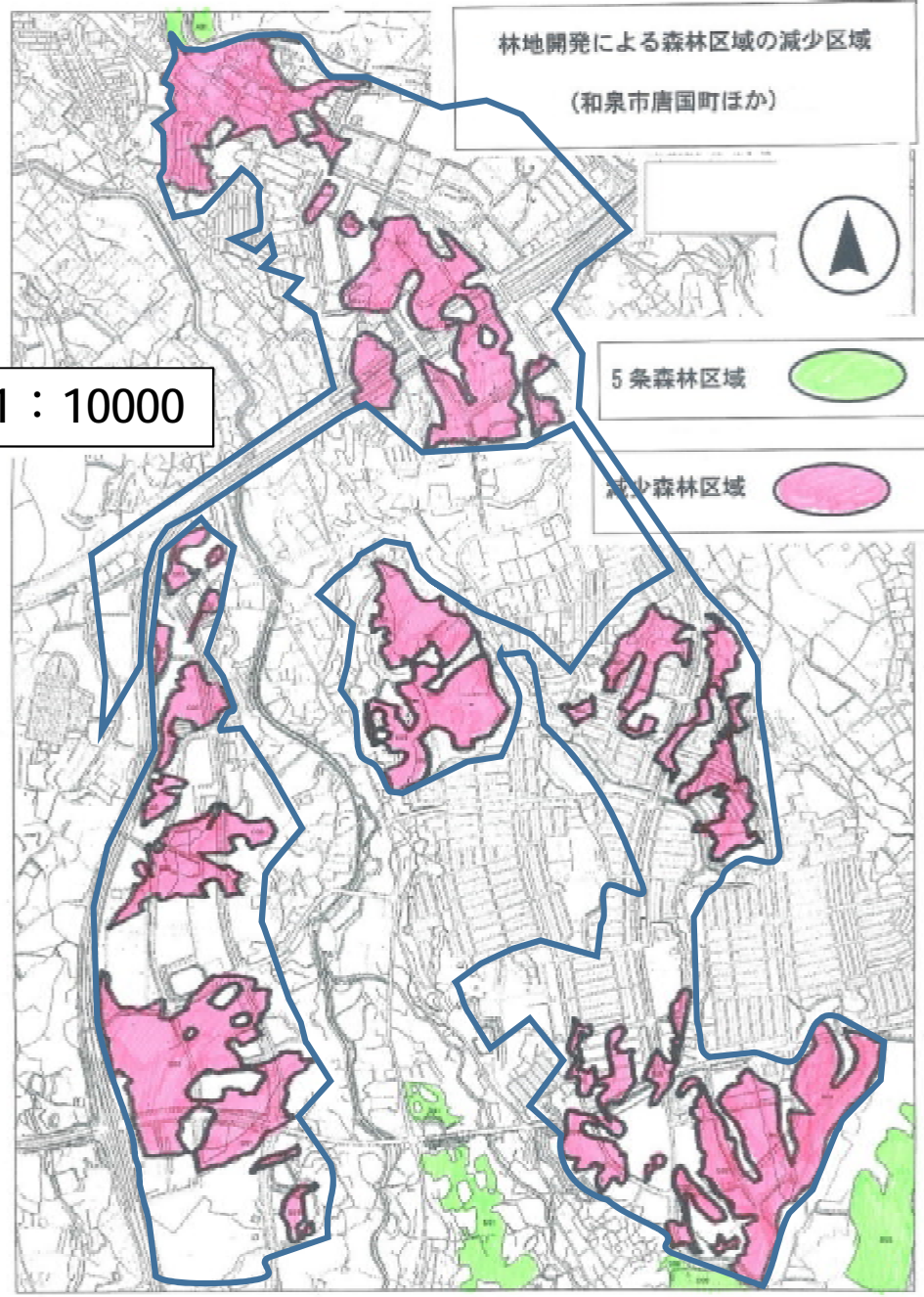
④和泉市唐国町ほか

・事業地全てが市街化区域であり、事業地内の緑地は和泉市への移管がなされ公共が維持管理することから、事業地内の森林は残置森林も含め全て除外する。

行為者	住所	大阪市城東区森之宮一丁目 6 番 85 号	
	氏名	独立行政法人都市再生機構西日本支社	
行為地の所在場所	和泉市唐国町、万町、浦田町、松尾寺町、鍛冶屋町、青葉台、池田下町、緑ヶ丘、いぶき野、まなび野、あゆみ野及びびはつが野の一部		
開発の概要	<p>目的：住宅地等の造成</p> <p>人口集中の著しい市街地の周辺の地域において、健全な住宅市街地の開発及び居住環境の良好な住宅地の大規模な供給を図るため、道路、公園、上・下水道などの公共施設や学校、病院、店舗などの公益的施設もあわせて整備する新住宅市街地開発事業により総合的なまちづくり事業を行う。</p>		
開発行為の面積 (ha)	事業区域面積	368.3935	
	しようとする森林面積 (事業区域内の5条森林面積)	132.1260	
	係る森林面積 (土地の形質を変更する森林面積)	130.0034	
森林面積の用途別内訳	開発後の用途	面積 (ha)	百分率 (%)
	宅地・事業所用地	73.87	55.9
	公園	53.38	40.4
	緑地 (残置森林、造成森林等)	4.88	3.7
	計	132.13	100.0
林地開発基準 ・災害防止 ・水害防止 ・水の確保 ・環境保全	<p>(1) 災害防止：切土、盛土勾配は1:1.8~2.0で、種子吹付緑化による法面保護工が施工されている。</p> <p>(2) 水害防止：公共下水道による適正な排水施設が施工されている。</p> <p>(3) 水の確保：該当なし</p> <p>(4) 環境の保全：基準(20%)以上の残置森林等及び公園緑地が確保されている。</p> <p>以上より、林地開発基準を満たす防災措置等が講じられている。</p>		
関係法令	都市計画法・宅地造成等規制法・府自然環境保全条例		
備考	<p>昭和59年12月8日 事業着手</p> <p>協議同意日：昭和61年11月4日 協議(緑第18号)</p> <p>平成元年10月18日 変更協議(緑第23号)</p> <p>平成19年7月5日 変更協議(森第1145-1号)</p> <p>平成22年10月6日 変更協議(台帳になし)</p> <p>平成25年3月27日 変更協議(み第1105-21号)</p> <p>工事完了日：平成26年3月31日</p> <p>完了確認日：平成30年2月27日</p>		

事業区域 

1 : 10000



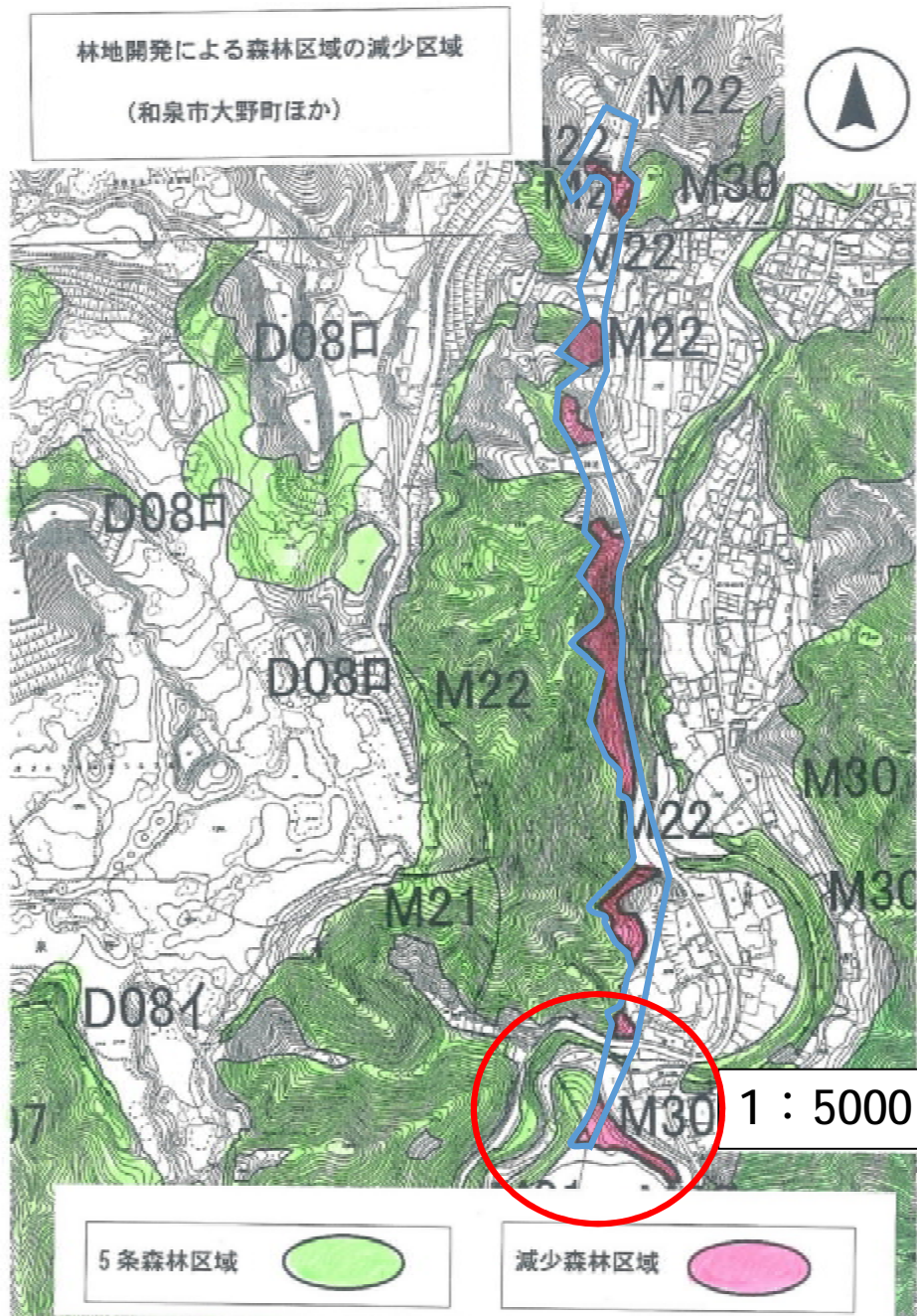
和泉市唐国町ほか（住宅地等の造成）【トリヴェール和泉完了状況】



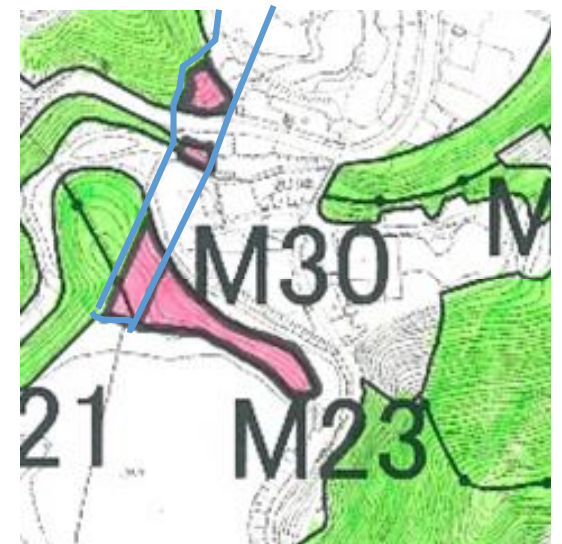
⑤和泉市大野町ほか

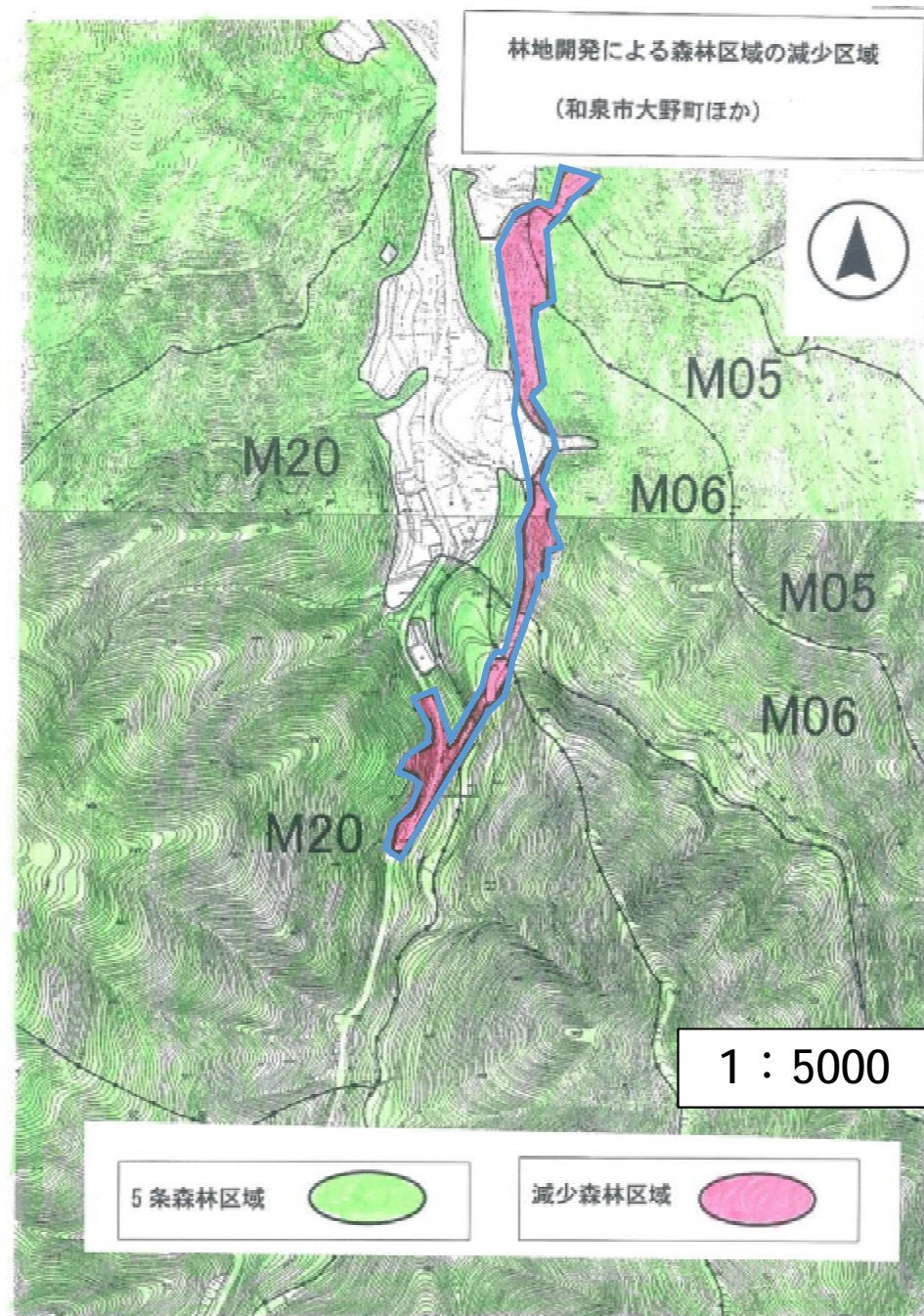
- ・開発により改変された森林（道路等）を森林区域から除外する。
- ・あわせて、事業区域外で開発により近接する森林と一体性がなくなった0.18ヘクタールの森林も森林区域から除外する。

行為者	住所	堺市西区鳳東町4丁目390番1号		
	氏名	大阪府鳳土木事務所		
行為地の所在場所		和泉市大野町853番3、父鬼469番外		
開発の概要		目的：道路の新築 国道480号のバイパス整備のため大阪府が自動車専用道「父鬼バイパス」等を開設する事業		
開発行為の面積 (ha)	事業区域面積	8.5452		
	しようとする森林面積 (事業区域内の5条森林面積)	4.5240		
	係る森林面積 (土地の形質を変更する森林面積)	3.8370		
森林面積の用途別内訳	開発後の用途		面積 (ha)	百分率 (%)
	道路		1.67	36.9
	道路法面 (緑化区域)		1.46	32.3
	施設用地等		0.71	15.7
	残置森林		0.68	15.1
	計		4.52	100.0
林地開発基準 ・災害防止 ・水害防止 ・水の確保 ・環境保全	参考	事業区域外の除外森林		
	0.18			
林地開発基準		(1) 災害防止：切土標準勾配は1:1.2、盛土標準勾配は1:1.5~1.8で、法枠工・種子吹付工、筋芝工等による法面保護工が施工されている。本線の道路本体は補強土壁工法により施工されている。 (2) 水害防止：適正な排水施設が施工されている。 (3) 水の確保：該当なし (4) 環境の保全：法面部は種子吹付等により緑化。 以上より、林地開発基準を満たす防災措置等が講じられている。		
関係法令		自然公園法、近緑法		
備考		1期工事 協議同意日：平成13年3月5日 工事完了日：平成17年3月31日 完了確認日：平成29年3月9日 2期工事 協議同意日：平成25年1月4日 工事完了日：平成30年3月31日 完了確認日：平成30年8月8日		



赤丸枠内拡大図





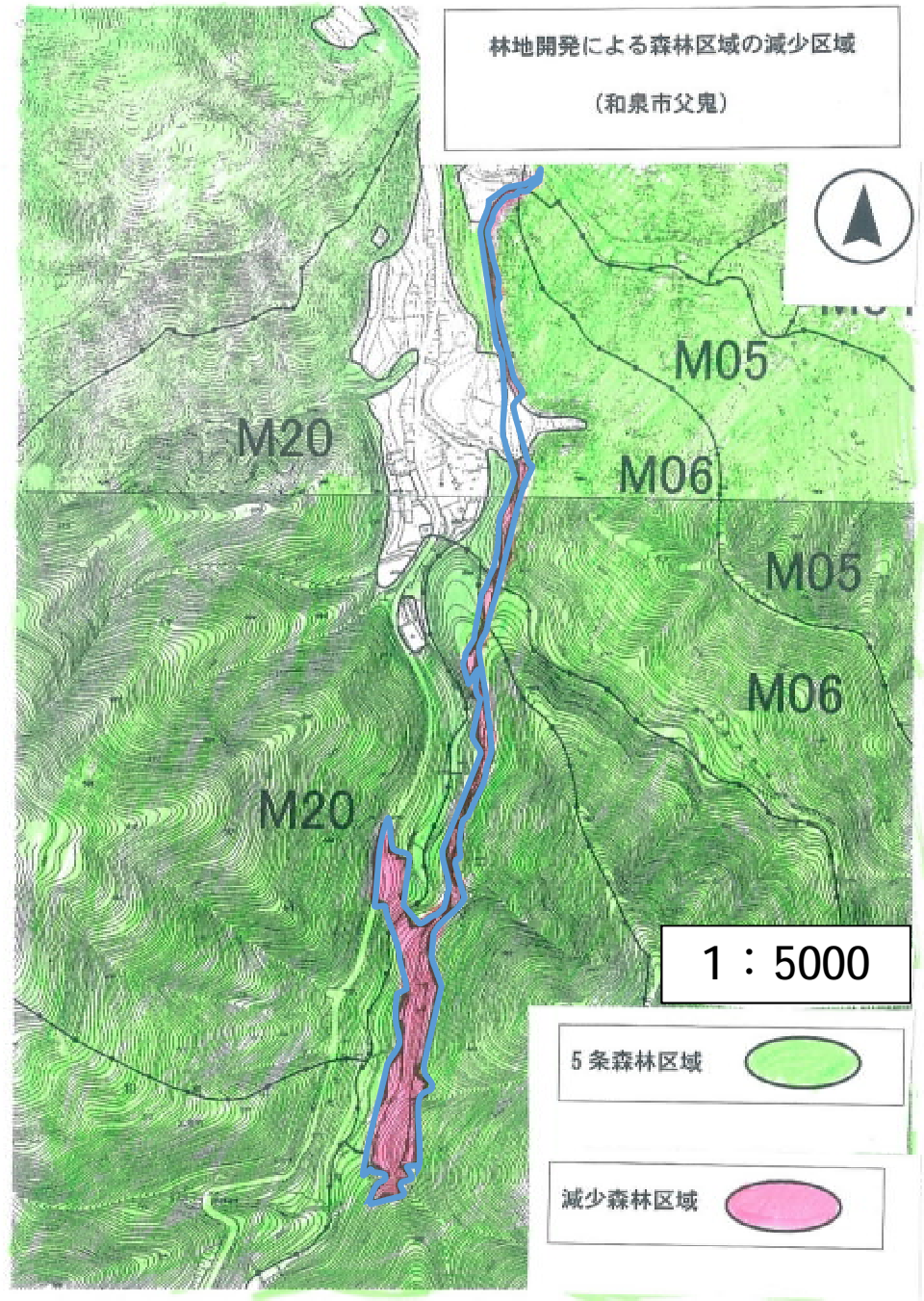
和泉市大野町ほか（道路の新築等） 【父鬼バイパス完了状況】



⑥和泉市父鬼

- ・開発により改変された森林（道路等）を森林区域から除外する。

行為者	住所	枚方市南中振3丁目2番3号		
	氏名	国土交通省近畿地方整備局浪速国道事務所		
行為地の所在場所		和泉市父鬼町804番外		
開発の概要		目的：道路の新築 国道480号のバイパス整備のため国土交通省が直轄権限代行事業により自動車専用道「鍋谷峠道路」を開設する事業		
開発行為の面積 (ha)	事業区域面積	2.1647		
	しようとする森林面積 (事業区域内の5条森林面積)	2.1647		
	係る森林面積 (土地の形質を変更する森林面積)	2,0584		
森林面積の用途別内訳	開発後の用途	面積(ha)	百分率 (%)	
	道路	1.14	52.8	
	道路法面 (緑化区域・緑地含む)	0.70	32.4	
	施設用地等	0.22	10.2	
	残置森林	0.10	4.6	
	計	2.16	100.0	
林地開発基準 ・災害防止 ・水害防止 ・水の確保 ・環境保全	(1) 災害防止：切土標準勾配は1:1.2、盛土勾配は1:1.5~1.8で、種子吹付等による法面保護工が施工されている。本線の道路本体は補強土壁工法により施工されている。 (2) 水害防止：適正な排水施設が施工されている。 (3) 水の確保：該当なし (4) 環境の保全：法面部は吹付吹付等により緑化。 以上より、林地開発基準を満たす防災措置等が講じられている。			
関係法令	自然公園法、近緑法			
備考	協議同意日：平成25年2月22日 平成25年12月5日 第1回追加協議 平成26年2月4日 第2回追加協議 平成26年2月24日 第3回追加協議 平成29年3月28日 第4回追加協議 工事完了日：平成30年3月31日 完了確認日：平成30年8月28日			



和泉市父鬼（道路の新築等） 【鍋谷峠道路完了状況】



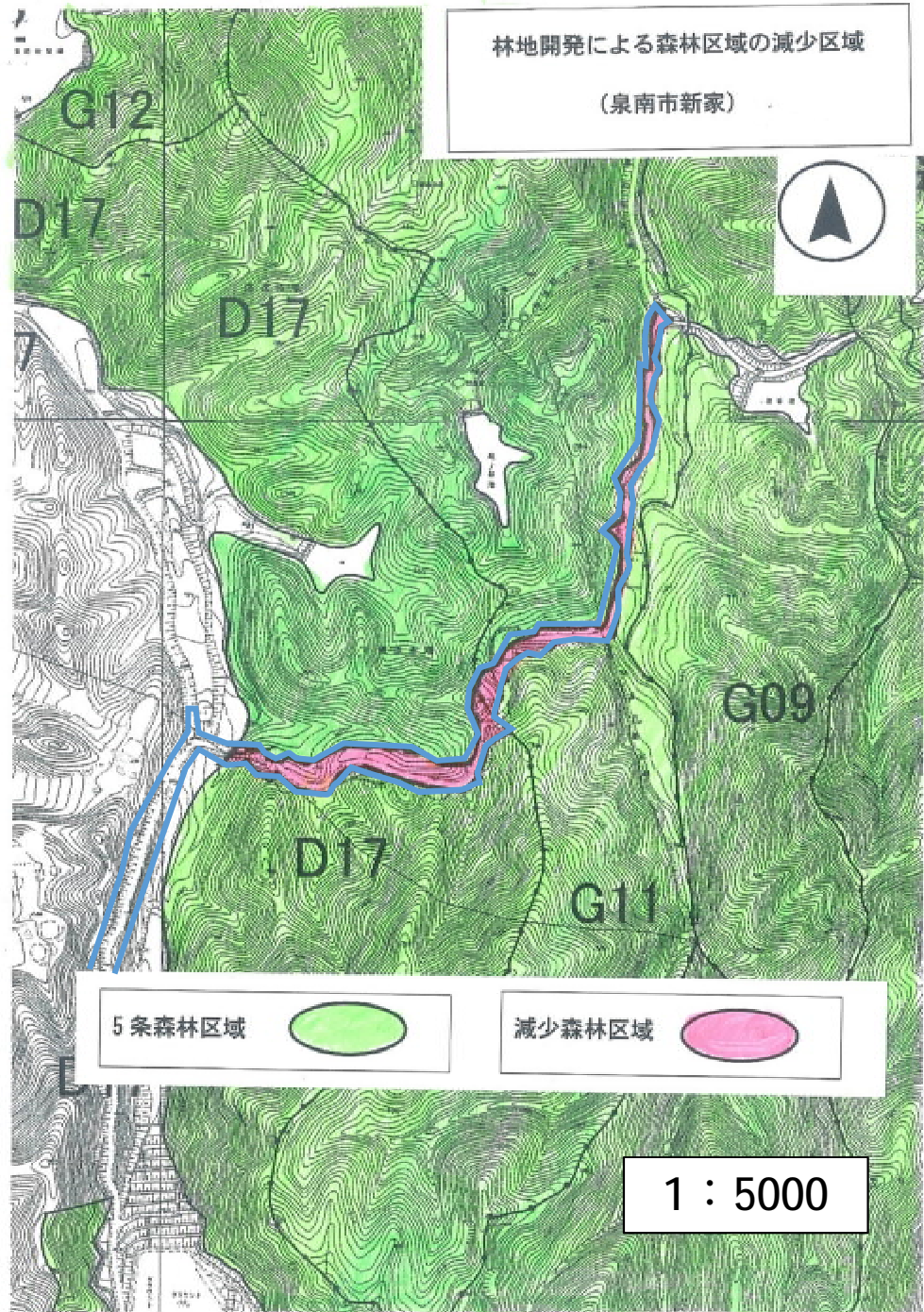
出典：googlemap ストリートビュー
(2017年10月撮影)


⑦泉南市新家

- ・開発により変更された森林（道路等）を森林区域から除外する。

行為者	住所	岸和田市野田町3丁目13番2号	
	氏名	大阪府泉州農と緑の総合事務所	
行為地の所在場所		泉南市新家 4718 外	
開発の概要		目的：道路の新築 既設の泉州基幹農道（緑資源公園施工）に接続する農道の開設。	
開発行為の面積 (ha)	事業区域面積	2.5081	
	しようとする森林面積 (事業区域内の5条森林面積)	1.8481	
	係る森林面積 (土地の形質を変更する森林面積)	1.8481	
森林面積の用途別内訳	開発後の用途	面積(ha)	百分率(%)
	道路	0.74	40.0
	池・河川・水路	0.13	7.0
	構造物（よう壁、ブロック積）	0.12	6.5
	緑地（法面緑化）	0.65	35.1
	その他施設用地（一部緑化）	0.21	11.4
	計	1.85	100.0
林地開発基準 ・災害防止 ・水害防止 ・水の確保 ・環境保全	<p>(1) 災害防止：切土勾配は1:1.0 盛土勾配は1:1.5、1.8で、植生基盤マット等による法面保護工が施工されている。擁壁等の構造物は、土地改良事業等設計基準による。</p> <p>(2) 水害防止：適正な排水施設が施工されている。</p> <p>(3) 水の確保：該当なし</p> <p>(4) 環境の保全：法面部の早期緑化。</p> <p>以上より、林地開発基準を満たす防災措置等が講じられている。</p>		
関係法令	近緑法		
備考	<p>協議同意日：平成24年6月7日 変更届出日：平成27年3月9日 工事完了日：平成30年3月31日 完了確認日：平成30年5月28日</p>		

林地開発による森林区域の減少区域
(泉南市新家)



事業区域 

5条森林区域 

減少森林区域 

1 : 5000

泉南市新家（道路の新築等）
【農道完了状況】

