


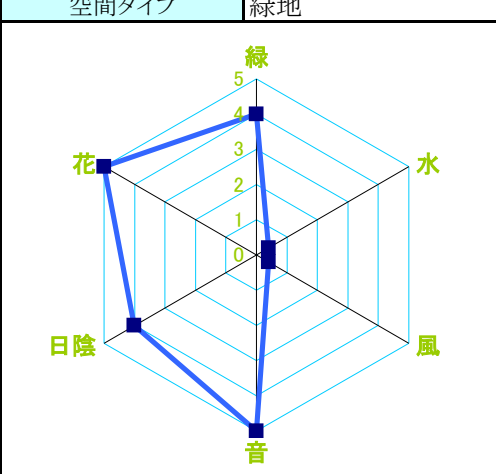



場所	大阪府民の森 めかた園地	クールスポット	生駒山頂近くにある標高約500~550mの森林公園。
所在地	東大阪市山手町他	使われ方	約1,500mの九十九折の「あじさいプロムナード」でアジサイの花を楽しむことができる。野鳥の音が聞こえ涼をとることができる。



		東部大阪 Map No.8	空間タイプ	緑地	
					
		調査定点			

緑視率(視覚)	平均 89.3%	天空率(視覚・触覚)
---------	----------	------------



(1)左 85.2%	(2)正面 86.7%	(3)右 85.1%	(4)背面 100.0%	天空率 35.8%
------------	-------------	------------	--------------	-----------

風(触覚)	水(触覚)	花(嗅覚)	音(聴覚)	足元の状態(視覚・触覚)
	<input type="checkbox"/> 大 <input type="checkbox"/> 中 <input type="checkbox"/> 小 <input checked="" type="checkbox"/> 極小	<input type="checkbox"/> 有 <input checked="" type="checkbox"/> 無	<input type="checkbox"/> 木々のざわめき <input type="checkbox"/> 風の音 <input type="checkbox"/> 水の音 <input checked="" type="checkbox"/> 鳥の声 <input checked="" type="checkbox"/> 虫の声 (人工) <input type="checkbox"/> 車両音 <input type="checkbox"/> 人の声 <input type="checkbox"/> その他雑音 (施設放送、雑踏など)	
ほぼ風なし		あじさい		土