
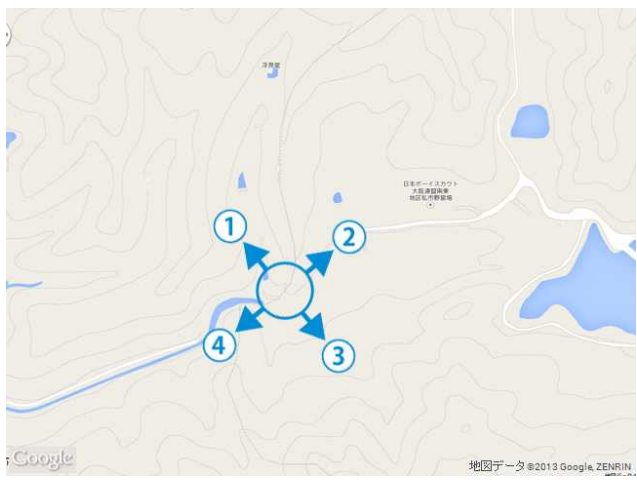

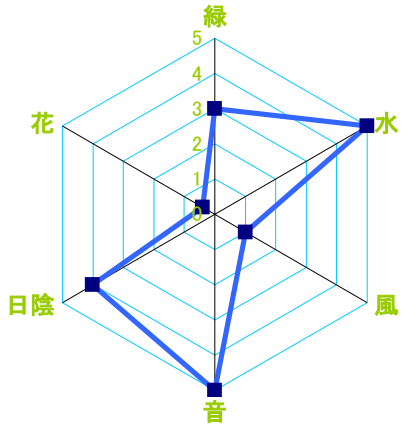



場所	大阪府民の森 くろんど園地	クールスポット	大阪府民の森 くろんど園地内ハイキングコースの月の輪の滝から尺治川沿い。
所在地	交野市大字私部3192-1	使われ方	高い木々が多く、せせらぎの音などで涼をとることができる。溪流で遊ぶこともできる。






		東部大阪 Map No.2	空間タイプ	広場	
					
		調査定点			

緑視率(視覚)	平均 80.7%	天空率(視覚・触覚)
---------	----------	------------



(1)左 69.0%	(2)正面 89.5%	(3)右 99.0%	(4)背面 65.4%	天空率 45.9%
------------	-------------	------------	-------------	-----------

風(触覚)	水(触覚)	花(嗅覚)	音(聴覚)	足元の状態(視覚・触覚)
	<input type="checkbox"/> 大 <input type="checkbox"/> 中 <input checked="" type="checkbox"/> 小 <input type="checkbox"/> 極小	<input checked="" type="checkbox"/> 有 <input type="checkbox"/> 無 	<input type="checkbox"/> 有 <input checked="" type="checkbox"/> 無 (自然) <input type="checkbox"/> 木々のざわめき <input type="checkbox"/> 風の音 <input checked="" type="checkbox"/> 水の音 <input checked="" type="checkbox"/> 鳥の声 <input checked="" type="checkbox"/> 虫の声 (人工) <input type="checkbox"/> 車両音 <input type="checkbox"/> 人の声 <input type="checkbox"/> その他雑音 (施設放送、雑踏など)	
弱い風が時折吹く	川、滝			土

自然
自然素材を施工したもの
人工