


場所	住吉大社	クールスポット	人通りが少なく静かな木陰で、池も近くにあり、涼しさを感じれる。
所在地	大阪市住吉区住吉2-9	使われ方	ご近所の方の散歩道として使われている。






		大阪市内 Map No.22	空間タイプ	神社
				
調査定点				

緑視率(視覚) 平均 61.5% 天空率(視覚・触覚)



(1)左 48.5%      (2)正面 83.8%      (3)右 55.6%      (4)背面 58.1%      天空率 32.0%

風(触覚)	水(触覚)	花(嗅覚)	音(聴覚)	足元の状態(視覚・触覚)
	<input type="checkbox"/> 大 <input type="checkbox"/> 中 <input type="checkbox"/> 小 <input checked="" type="checkbox"/> 極小  <input checked="" type="checkbox"/> 有 <input type="checkbox"/> 無 	<input type="checkbox"/> 有 <input checked="" type="checkbox"/> 無	(自然) <input type="checkbox"/> 木々のざわめき <input type="checkbox"/> 風の音 <input type="checkbox"/> 水の音 <input checked="" type="checkbox"/> 鳥の声 <input checked="" type="checkbox"/> 虫の声 (人工) <input type="checkbox"/> 車両音 <input type="checkbox"/> 人の声 <input type="checkbox"/> その他雑音 (施設放送、雑踏など)	 <input type="checkbox"/> 自然 <input type="checkbox"/> 自然素材を施工したもの <input checked="" type="checkbox"/> 人工
ほぼ風なし	池			アスファルト