
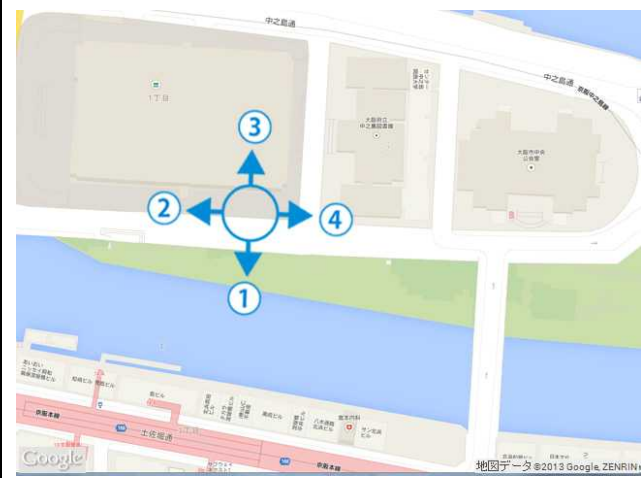

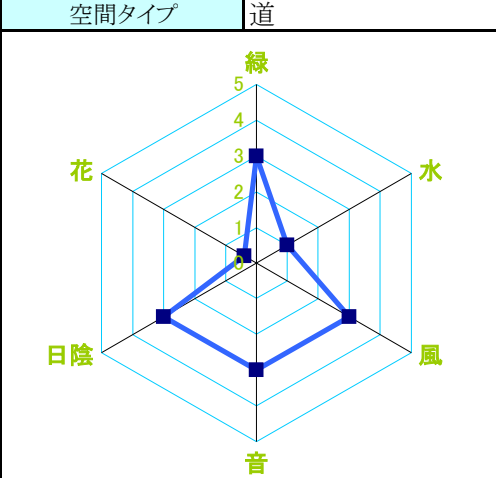



場所	みおつくしプロムナード	クールスポット	市役所前に位置する両側からの木陰に覆われた通りで、隣に川もあり涼しい。
所在地	大阪市北区中之島1	使われ方	多くの方に使われている通り。






		大阪市内 Map No.10	空間タイプ	道	
					
		調査定点			

緑視率(視覚) 平均 44.2% 天空率(視覚・触覚)



(1)左 30.6% (2)正面 49.4% (3)右 53.0% (4)背面 43.7% 天空率 20.3%

風(触覚)	水(触覚)	花(嗅覚)	音(聴覚)	足元の状態(視覚・触覚)
 <p> <input type="checkbox"/>大 <input checked="" type="checkbox"/>中 <input type="checkbox"/>小 <input type="checkbox"/>極小 </p>	<input checked="" type="checkbox"/> 有 <input type="checkbox"/> 無 (調査定点外に水辺有) 	<input type="checkbox"/> 有 <input checked="" type="checkbox"/> 無	(自然) <input checked="" type="checkbox"/> 木々のざわめき <input type="checkbox"/> 風の音 <input type="checkbox"/> 水の音 <input checked="" type="checkbox"/> 鳥の声 <input type="checkbox"/> 虫の声 (人工) <input checked="" type="checkbox"/> 車両音 <input checked="" type="checkbox"/> 人の声 <input checked="" type="checkbox"/> その他雑音 (施設放送、雑踏など)	 <p> <input type="checkbox"/>自然 <input type="checkbox"/>自然素材を施工したもの <input checked="" type="checkbox"/>人工 </p>
中程度の風が継続的に吹く	直接、見えないが、すぐ側に河川			石