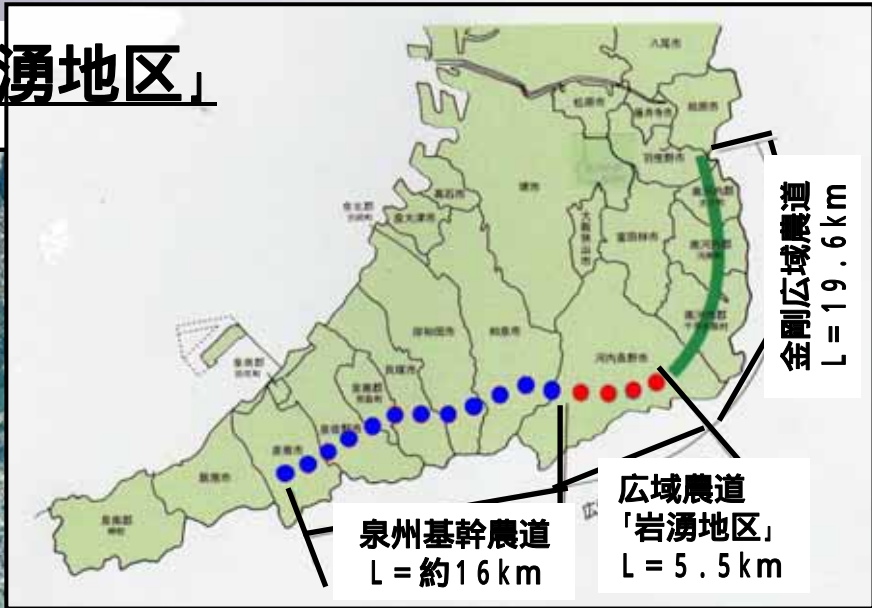
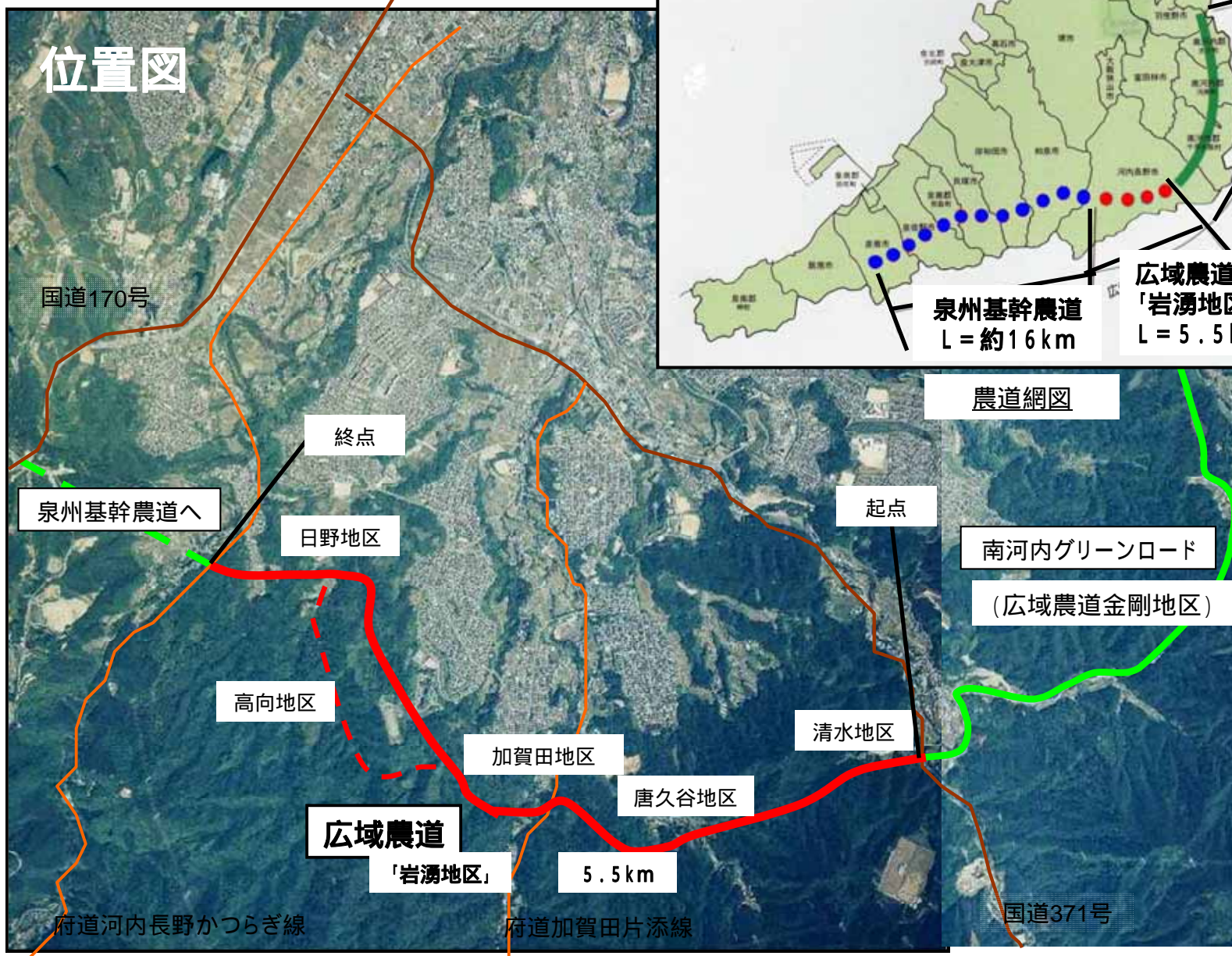


広域営農団地農道整備事業「岩湧地区」

位置図



農道網図

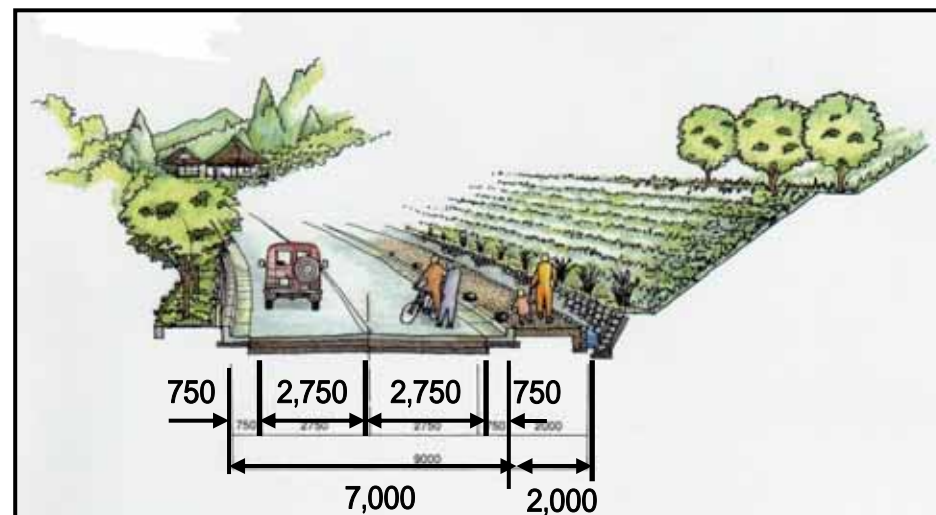
南河内グリーンロード
(広域農道金剛地区)

広域農道
「岩湧地区」
5.5 km

計画概要及び事業進捗

< 計画概要 >

- ・延長: 5.5 Km
- ・幅員: 9.0 m
(車道7 m + 歩道2 m)
- ・農林水産省補助事業
(負担区分;
国50%府32.5%市17.5%)



< 事業進捗 >

- ・平成 6年度事業採択
- ・平成19年度末現在(投資済事業費 約68億円)
用地費 約66% (10.7ha/16.2ha)
工事費 約64%
起点の清水側から約2.9kmが着工済

変更内容 (事業費の変動)

	再評価時	変更	比較
事業費	約87億円	約112億円	約25億円増

- 主な要因
- 建設発生残土の区域外処分
- 法面保護対策の追加 等

法面保護対策の追加

ほ場整備予定地

当初路線

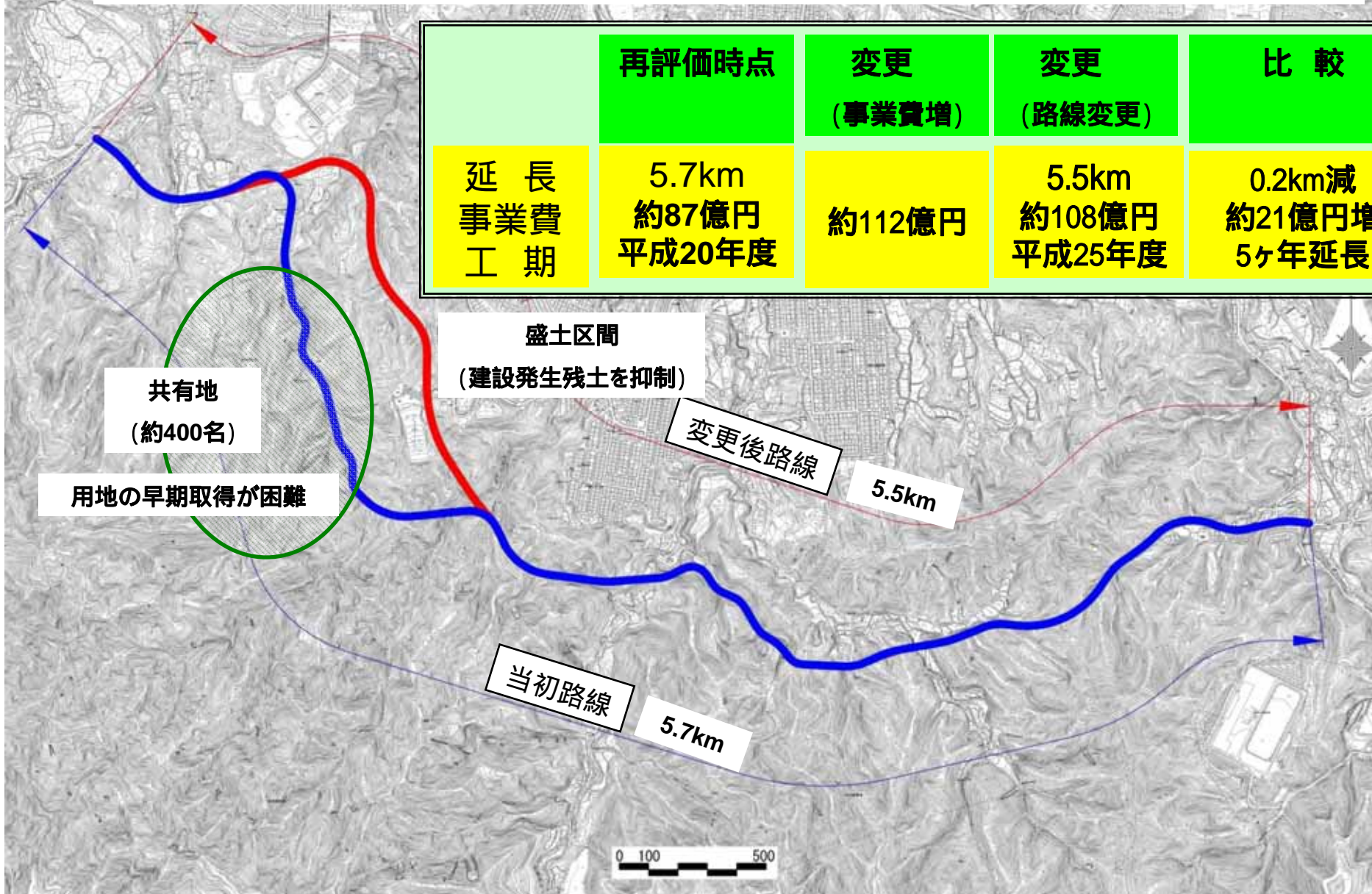
0 100 500




法面保護工

変更内容 (計画路線の一部変更)

	再評価時点	変更 (事業費増)	変更 (路線変更)	比較
延長 事業費 工期	5.7km 約87億円 平成20年度	約112億円	5.5km 約108億円 平成25年度	0.2km減 約21億円増 5ヶ年延長



府民協働により事業実施



農のウォーキング



トンネル内コンサート



トンネル内で工事の勉強会



府民協働による農道づくり
植樹帯に花苗の植栽